

Straßen- verkehrs- zählungen

Heft

46

1989

**Jahresganglinien 1988
Langzeitzählstellen**

**Herausgegeben
im Auftrage des Bundesministers für Verkehr
von der Bundesanstalt für Straßenwesen**

Straßen- verkehrs-zählungen

Heft

46

1989

Jahresganglinien 1988 Langzeit-zählstellen

Herausgegeben
im Auftrage des Bundesministers für Verkehr
von der Bundesanstalt für Straßenwesen, Bergisch Gladbach

ISSN 0173 – 2501 Straßenverkehrs-zählungen
ISSN 0173 – 2544 Jahresganglinien

Außer der Reihe **Straßenverkehrszählungen** werden noch folgende Veröffentlichungen herausgegeben, in denen über Forschungen aus dem Bereich des Bundesministers für Verkehr berichtet wird:

- **Schriftenreihe**
- **Forschung Stadtverkehr**
- **Forschung Straßenbau und Straßenverkehrstechnik**
- **Unfall- und Sicherheitsforschung im Straßenverkehr**
- **Forschungsberichte der Bundesanstalt für Straßenwesen, Bereich Straßenverkehrstechnik**

Bundesanstalt für Straßenwesen, Bereich Straßenverkehrstechnik, 5060 Bergisch Gladbach 1, Brüderstraße 53, Telefon (0 22 04) 43-631, Telex 8 878 483 bas d · Druck: Druck- und Verlags-GmbH Becher Brühl, 5040 Brühl

In der Reihe **Straßenverkehrszählungen** sind bisher erschienen (ISSN 0173 – 2501):

- Heft 1 (1976) **Verzeichnis der Langzeitzählstellen** (vergriffen)
- Heft 2 (1976) **Pkw-Lkw-Unterscheidung bei Langzeitzählstellen**
Burger (vergriffen)
- Heft 3 (1976) **Jahresauswertung 1975-Langzeitzählstellen**
Eichberg, Marklein (vergriffen)
- Heft 4 (1976) **Erhebungs- und Hochrechnungsmethodik der Straßenverkehrszählungen 1975 in der Bundesrepublik Deutschland**
Schmidt
- Heft 5 (1976) **Ergebnisse der Straßenverkehrszählungen 1975 für die Bundesfernstraßen in der Bundesrepublik Deutschland**
- Heft 6 (1976) **Jahresfahrleistungen und mittlere DTV-Werte aus den Ergebnissen der Straßenverkehrszählung 1975 in der Bundesrepublik Deutschland**
- Heft 7 (1977) **Jahresauswertung 1976-Langzeitzählstellen**
Eichberg, Marklein (vergriffen)
- Heft 7a (1977) **Ergänzung zur Jahresauswertung 1976 – Langzeitzählstellen-Jahresganglinien**
- Heft 8 (1978) **Jahresauswertung 1977-Langzeitzählstellen**
Eichberg, Marklein
- Heft 9 (1978) **Jahresganglinien 1977-Langzeitzählstellen**
Marklein
- Heft 10 (1979) **Verkehrsaufkommen auf Bundesautobahnen an Feier- und Ferienspitzentagen 1978**
Heidemann
- Stündliche Belastung des Verkehrs an Langzeitzählstellen in der Hauptreisezeit 1978**
Marklein
- Heft 11 (1979) **Jahresauswertung 1978-Langzeitzählstellen**
Eichberg, Marklein
- Heft 12 (1979) **Jahresganglinien 1978-Langzeitzählstellen**
Marklein
- Heft 13 (1979) **Straßenverkehrszählung 1978 in der Bundesrepublik Deutschland – Erhebungs- und Hochrechnungsmethodik**
Draeger, Marklein, Lensing, Schmidt (vergriffen)
- Heft 14 (1979) **Straßenverkehrszählung 1978 in der Bundesrepublik Deutschland – Ergebnisse für die Bundesfernstraßen**
- Heft 15 (1979) **Straßenverkehrszählung 1978 in der Bundesrepublik Deutschland – Jahresfahrleistungen und mittlere DTV-Werte**
Draeger
- Heft 16 (1979) **Periodische Analyse des Verkehrsablaufes im Autobahnnetz**
Keller, Linde, Eichberg, Heidemann (vergriffen)
- Heft 17 (1980) **Jahresauswertung 1979-Langzeitzählstellen**
Heidemann (vergriffen)
- Heft 18 (1980) **Jahresganglinien 1979-Langzeitzählstellen**
Heidemann, Schmidt (vergriffen)
- Heft 19 (1981) **Jahresauswertung 1980-Langzeitzählstellen**
Heidemann, Wimber
- Heft 20 (1981) **Jahresganglinien 1980-Langzeitzählstellen**
Heidemann, Wimber
- Heft 21 (1981) **Straßenverkehrszählung 1980 in der Bundesrepublik Deutschland – Erhebungs- und Hochrechnungsmethodik**
Lensing, Schmidt (vergriffen)
- Heft 22 (1981) **Straßenverkehrszählung 1980 in der Bundesrepublik Deutschland – Ergebnisse für die Bundesfernstraßen**
Heidemann, Wimber
- Heft 22a (1981) **Straßenverkehrszählung 1980 in der Bundesrepublik Deutschland – Zählstellenkarte für die Bundesautobahnen und Bundesstraßen**
Verkehrsstärkenkarte für Bundesautobahnen und Bundesstraßen
- Heft 23 (1981) **Straßenverkehrszählung 1980 in der Bundesrepublik Deutschland – Jahresfahrleistungen und mittlere DTV-Werte**
Lensing, Schmidt, Heidemann, Wimber

- Heft 24 (1982) **Jahresauswertung 1981-Langzeitzählstellen (ISSN 0173 – 2536)**
Blonien, Heidemann, Wimber
- Heft 24a (1982) **Jahresauswertung 1981-Langzeitzählstellen – Verkehrsstärkenkarte für Bundesautobahnen –**
- Heft 25 (1982) **Jahresganglinien 1981-Langzeitzählstellen (ISSN 0173 – 2544)**
Blonien, Schmidt
- Heft 26 (1982) **Typisierung von Verkehrsstärkeganglinien durch clusteranalytische Verfahren**
Heidemann, Wimber (vergriffen)
- Heft 27 (1983) **Jahresauswertung 1982-Langzeitzählstellen (ISSN 0173 – 2536)**
Blonien, Heidemann, Wimber (vergriffen)
- Heft 27a (1983) **Jahresauswertung 1982-Langzeitzählstellen – Verkehrsstärkenkarte für Bundesautobahnen –**
- Heft 28 (1983) **Jahresganglinien 1982-Langzeitzählstellen (ISSN 0173 – 2544)**
Blonien
- Heft 29 (1983) **Typisierung von Verkehrsstärkeganglinien des Schwerverkehrs durch clusteranalytische Verfahren**
Heidemann
- Heft 30 (1984) **Jahresauswertung 1983-Langzeitzählstellen (ISSN 0173–2536) (vergriffen)**
- Heft 30a (1984) **Jahresauswertung 1983-Langzeitzählstellen – Verkehrsstärkenkarte für Bundesautobahnen –**
- Heft 31 (1984) **Jahresganglinien 1983-Langzeitzählstellen (ISSN 0173–2544)**
- Heft 32 (1985) **Jahresauswertung 1984-Langzeitzählstellen (ISSN 0173 – 2536)**
- Heft 32a (1985) **Jahresauswertung 1984-Langzeitzählstellen – Verkehrsstärkenkarte für Bundesautobahnen –**
- Heft 33 (1985) **Jahresganglinien 1984-Langzeitzählstellen (ISSN 0173 – 2544) (vergriffen)**
- Heft 34 (1986) **Jahresauswertung 1985-Langzeitzählstellen (ISSN 0173–2536)**
- Heft 34a (1986) **Jahresauswertung 1985-Langzeitzählstellen – Verkehrsstärkenkarte für Bundesautobahnen –**
- Heft 35 (1986) **Jahresganglinien 1985-Langzeitzählstellen (ISSN 0173–2544)**
- Heft 36 (1986) **Straßenverkehrszählung 1985 in der Bundesrepublik Deutschland – Erhebungs- und Hochrechnungsmethodik (ISSN 0722–6780) (vergriffen)**
Lensing, Schmidt
- Heft 37 (1986) **Straßenverkehrszählung 1985 in der Bundesrepublik Deutschland – Ergebnisse für die Bundesfernstraßen (ISSN 0723–192X)**
Heidemann, Paatz (vergriffen)
- Heft 37a (1986) **Straßenverkehrszählung 1985 in der Bundesrepublik Deutschland – Zählstellenkarte für die Bundesautobahnen und Bundesstraßen Verkehrsstärkenkarte für die Bundesautobahnen und Bundesstraßen (ISSN 0724–4525) (vergriffen)**
- Heft 38 (1986) **Straßenverkehrszählung 1985 in der Bundesrepublik Deutschland – Jahresfahrleistungen und mittlere DTV-Werte (ISSN 0721–8788)**
Lensing, Schmidt, Heidemann, Paatz
- Heft 39 (1987) **Jahresauswertung 1986-Langzeitzählstellen (ISSN 0173 – 2536)**
- Heft 39a (1987) **Jahresauswertung 1986-Langzeitzählstellen – Verkehrsstärkenkarte für Bundesautobahnen –**
- Heft 40 (1987) **Jahresganglinien 1986-Langzeitzählstellen (ISSN 0173 – 2544)**
- Heft 41 (1988) **Stündliche Verkehrsbelastungen an Langzeitzählstellen auf Bundesautobahnen 1986 (ISSN 0173 – 2501)**
Pfeil
- Heft 42 (1988) **Jahresauswertung 1987 – Langzeitzählstellen (ISSN 0173 – 2536)**
- Heft 42a (1988) **Jahresauswertung 1987 – Langzeitzählstellen – Verkehrsstärkenkarte für Bundesautobahnen – (vergriffen)**
- Heft 43 (1988) **Jahresganglinien 1987 – Langzeitzählstellen (ISSN 0173 – 2544)**
- Heft 44 (1988) **Aufspaltung des Straßengüterverkehrs in Silhouetten (ISSN 0173 – 2501)**
- Heft 45 (1989) **Jahresauswertung 1988 – Langzeitzählstellen (ISSN 0173 – 2536)**
- Heft 45a (1989) **Jahresauswertung 1988 – Langzeitzählstellen – Verkehrsstärkenkarte für Bundesautobahnen –**
- Heft 46 (1989) **Jahresganglinien 1988 – Langzeitzählstellen (ISSN 0173 – 2544)**

<u>Inhalt:</u>	Seite
1. Einleitung	7
2. Datenaufbereitung	7
3. Ganglinienauswahl	8
4. Aufbau der Ganglinien-Grafiken	9
5. Literatur	13
6. Zählstellenverzeichnis zu den Ganglinien-Grafiken	14
Ganglinien-Grafiken	21

1. Einleitung

Im vorliegenden Heft sind von ausgewählten Langzeitzählstellen auf Bundesautobahnen und Bundesstraßen die für das Jahr 1988 ermittelten täglichen Verkehrsstärken für die Zeitbereiche 0-24 Uhr und 15-19 Uhr in Form von Balkendiagrammen (Jahresganglinien) dargestellt.

Aus diesen Ganglinien lassen sich die absoluten Verkehrsstärken der einzelnen Tage des Jahres 1988 in chronologischer Reihenfolge - und damit auch die zeitlichen Verläufe z.B. des Wochen- und Jahresverkehrs - auf den entsprechenden Streckenabschnitten ersehen. Diese Informationen ermöglichen zusammen mit den statistischen Daten der Jahresauswertung 1988 [1] und weiteren Strukturdaten (z.B. Lage der Zählstelle in Ballungsräumen) die verkehrsbezogene Analyse von Streckenabschnitten.

2. Datenaufbereitung

Als Rohdaten dienten die bei der Bundesanstalt für Straßenwesen archivierten Stundenverkehrsstärken des Jahres 1988. Im Rahmen der Jahresauswertung 1988 wurden aus diesen Werten Datenreihen der täglichen Verkehrsstärken berechnet.

Lückenhafte Datenreihen konnten durch Interpolation geschätzter Tagesverkehrsstärken weitestgehend vervollständigt werden. Das - in [1] näher beschriebene - Interpolationsverfahren berücksichtigt zeitliche und räumliche Einflüsse auf das Verkehrsgeschehen und liefert für fast alle Zählstellen lückenlose und plausible Datenreihen. Die Interpolation dient in erster Linie der Ermittlung unverzerrter jahresbezogener Ergebnisse (z.B. DTV-Werte) auch bei unvollständigen Datenreihen. Bei der Betrachtung einzelner Tageswerte muß berücksichtigt werden, daß ein einzelner Schätzwert zeitlich und räumlich begrenzte Einflüsse nur in beschränktem Maße wiedergeben kann; interpolierte Tageswerte sind deshalb in den grafischen Darstellungen der

Ganglinien besonders gekennzeichnet. Die Umrechnung interpolierter Tageswerte auf stündliche Verkehrsstärken erfolgt, indem der jeweilige Tagesschätzwert mit dem mittleren Stundenanteil am Tagesverkehr im sogenannten Normalzeitbereich (keine Ferien- und winterliche Witterungseinflüsse) gewichtet wird (vgl. [1]).

3. Ganglinienauswahl

Die Auswahl der in diesem Heft veröffentlichten Ganglinien erfolgte zum einen unter dem Aspekt, typische Strukturen des Wochen- und Jahresverkehrs aufzuzeigen; zum anderen wurde die Auswahl so getroffen, daß sich für Strecken mit überregionaler Bedeutung möglichst für den gesamten Streckenverlauf ein Bild der zeitlichen Verteilung des Verkehrsaufkommens ersehen läßt. Auf Streckenzügen mit mehreren Zählstellen wurden diejenigen berücksichtigt, die sich von den benachbarten Zählstellen weniger in der Höhe des Verkehrsaufkommens als vielmehr in der Struktur des Jahres- und Wochenverkehrs unterscheiden.

Die Reihenfolge der Ganglinien entspricht folgender Sortierung:

1. Autobahnen vor Bundesstraßen
2. aufsteigend nach Straßennummer
3. geographische Lage der Zählstellen
 - von Nord nach Süd
 - von West nach Ost

Durch diese Sortierfolge lassen sich die räumliche Entwicklung des Verkehrsaufkommens und Funktionsänderungen im Streckenverlauf an Hand benachbarter Grafiken verfolgen.

Streckenverläufe und Zählstellenlagen sind aus den in [1] befindlichen Karten und bei Autobahnen zusätzlich aus der Verkehrsstärkenkarte für Bundesautobahnen 1988 [2] ersichtlich.

Ein Verzeichnis der Zählstellen, von denen Ganglinien in diesem Heft dargestellt sind, befindet sich auf den Seiten 14 bis 19 mit Straßenbezeichnung, Lagekilometer, Zählstellennummer, Bundesland, Zählstellenname, Richtungszielen und Seitennummer der zugehörigen Grafik als Information.

Die Ganglinien ausgewerteter Zählstellen (vgl. [1]), die in diesem Band nicht veröffentlicht sind, können bei der Bundesanstalt für Straßenwesen angefordert werden.

4. Aufbau der Ganglinien-Grafiken

Jede Grafik enthält Angaben zur Zählstelle, vier Schaubilder mit Darstellungen von Jahresganglinien und einige ausgewählte statistische Daten.

Angaben zur Zählstelle:

- ZST: Zählstellenname als örtliche Lagebezeichnung
- NR: Zählstellennummer
 - Ziffer 1-4: Nummer des TK-Blattes
(topographische Karte 1:25000),
mit dem Ort der Zählstelle
 - Ziffer 5-8: BAST-Kennung der Zählstelle
- LAND: Bundesland, in dem die Zählstelle liegt
- STRASSE: Straßenklasse (A = Autobahn, B = Bundesstraße) und Straßenummer, ggfs. mit Straßenummer-Zusatz
- KM: Lagekilometer
- NETZKNOTEN: Netzknotennummer der benachbarten Knoten

Darstellung der Jahresganglinien:

In vier Schaubildern sind von oben nach unten folgende Ganglinien dargestellt:

Schaubild 1: Jahresganglinie der Kfz-Verkehrsstärke
in der ersten Richtung für den Zeitbereich
0-24 Uhr

Schaubild 2: Jahresganglinie der Kfz-Verkehrsstärke
in der ersten Richtung für den Zeitbereich
15-19 Uhr

Schaubild 3: Jahresganglinie der Kfz-Verkehrsstärke
in der zweiten Richtung für den Zeitbereich
0-24 Uhr

Schaubild 4: Jahresganglinie der Kfz-Verkehrsstärke
in der zweiten Richtung für den Zeitbereich
15-19 Uhr

Bei Zählstellen mit gesonderter Lkw-Erfassung sind in den Schaubildern zusätzlich die Ganglinien der Lkw-Verkehrsstärken eingezeichnet.

Linien parallel zur Zeitachse markieren die durchschnittliche tägliche Verkehrsstärke (DTV) für die einzelnen Richtungen.

Die für einen Tag ermittelten Verkehrsstärken sind als Balken dargestellt, wobei die Balkenhöhe die jeweilige Verkehrsstärke widerspiegelt. Um Verkehrsstärken, die auf Zählwerten basieren, von interpolierten Werten (vgl. 2) unterscheiden zu können, sind in den Schaubildern 1 und 3 (Zeitbereich 0-24 Uhr) bei geschätzten Tageswerten unterhalb der Zeitachse sogenannte "Interpolationsbalken" in unterschiedlicher Höhe eingezeichnet, die folgende Bedeutung haben:

Interpolationsbalken:

Bedeutung:



Kfz-Verkehrsstärke aus Zähl-
daten ermittelt, Lkw-Verkehrsstärke
geschätzt



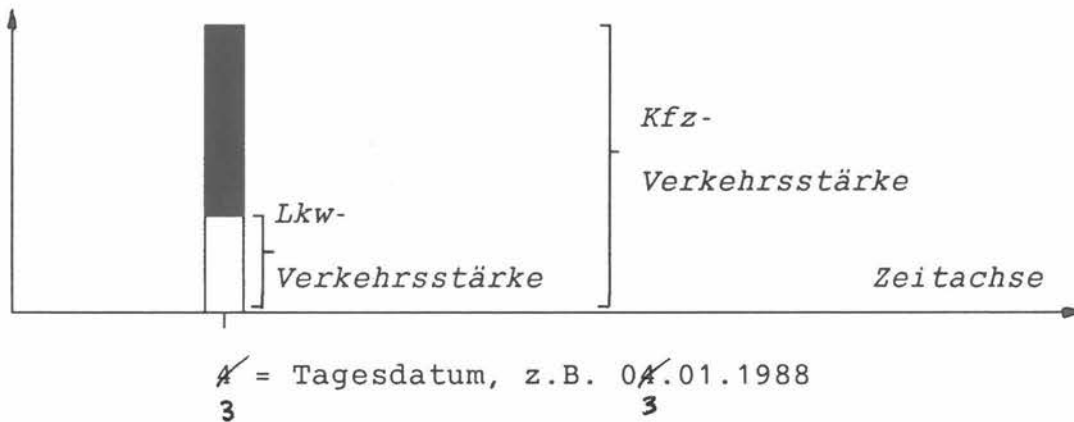
Kfz-Verkehrsstärke geschätzt,
Lkw-Verkehrsstärke aus Zähl-
daten ermittelt



Kfz- und Lkw-Verkehrsstärke
geschätzt

Um die zeitliche Orientierung zu erleichtern und die Struktur des Wochenverkehrs stärker hervorzuheben, sind für Sonntage die Verkehrsstärkebalken geschwärzt und unterhalb der Zeitachse die zugehörigen Tagesdaten angegeben. Bei Zählstellen mit separater Lkw-Erfassung ist entsprechend der Lkw-Verkehrsstärke die Schwärzung unterbrochen.

Beispiel:



Damit bei der Darstellung der einzelnen Ganglinien kein Informationsverlust entsteht, ist die Skalierung der Verkehrsstärke-Achse nicht einheitlich, sondern in Abhängigkeit von dem Verkehrsaufkommen an einer Zählstelle - wie in Tabelle 1 angegeben - variabel gehalten. Dies ist beim Vergleich von Ganglinien zu beachten.

Skalierung Fz/24 h	Standard	Geringes Verkehrsaufkommen		Starkes Verkehrsaufkommen	
Autobahn	0-50.000	0-10.000	0-25.000	0-75.000	0-100.000
Bundesstr.	0-20.000	0-10.000		0-40.000	0- 60.000

Tabelle 1: Skalierungen der Verkehrsstärke-Achsen

Statistische Daten:

Für jede Richtung sind folgende Werte angegeben:

- DTV KFZ: Durchschnittliche tägliche Verkehrsstärke der KFZ
- DTV LKW: Durchschnittliche tägliche Verkehrsstärke der Lkw und Anteil des Lkw-Verkehrs am Kfz-Verkehr in Prozent

Bei der Berechnung der DTV-Werte wurden analog zur Jahresauswertung 1988 [1] gezählte und interpolierte Werte berücksichtigt (Hinweis: geringfügige Differenzen zu den in [1] veröffentlichten Werten beruhen auf unterschiedlichen Rundungsverfahren der benutzten Programmpakete).

- MAX WERKTAG: Maximale tägliche Verkehrsstärke der Kfz an Werktagen (Mo-Sa) des Jahres 1988 außerhalb der Hauptreisezeit (16.06.-07.09.) und außerhalb der Weihnachts-, Oster- und Pfingstferien des betreffenden Bundeslandes
- MAX FER-WKTAG: Maximale tägliche Verkehrsstärke der Kfz an Werktagen (Mo-Sa) innerhalb der Hauptreisezeit oder der Weihnachts-, Oster- oder Pfingstferien des betreffenden Bundeslandes

- MAX SO+FEITAG: Maximale tägliche Verkehrsstärke der Kfz an Sonntagen und Feiertagen des betreffenden Bundeslandes

Bei der Berechnung der Werte MAX WERKTAG, MAX FER-WKTAG und MAX SO+FEITAG wurden nur die Verkehrsstärken berücksichtigt, die auf gezählten Werten beruhen. Ergänzend ist zu jedem dieser Werte das Datum und der Wochentag des Tages angegeben, für den dieser Wert ermittelt wurde.

5. Literatur

- [1] Jahresauswertung 1988 - Langzeitzählstellen
Schriftenreihe "Straßenverkehrszählungen",
Heft 45, Bergisch Gladbach 1989
- [2] Jahresauswertung 1988 - Langzeitzählstellen
- Verkehrsstärkenkarte für Bundesautobahnen -
Schriftenreihe "Straßenverkehrszählungen",
Heft 45a, Bergisch Gladbach 1989

6. ZAEHLSTELLENVERZEICHNIS ZU DEN GANGLINIEN-GRAFIKEN

S T R A S S E			Z A E H L S T E L L E				F E R N Z I E L E		GANGL.
NR.	KILOM.	NR.	LAND	NAME	1. RICHTUNG	2. RICHTUNG	GRAFIK	SEITE	
A	1	37,8	2228	1101	(SH)	BAD OLDESLOE	LUEBECK	HAMBURG	21
A	1	3,9	2426	2217	(HH)	AD HAMBURG SUEDOST	BREMEN	LUEBECK	22
A	1	13,6	2526	3351	(NI)	GLUESINGEN	HAMBURG	BREMEN	23
A	1	72,2	2720	3302	(NI)	BOCKEL	HAMBURG	BREMEN	24
A	1	186,6	3414	3309	(NI)	HOLDORF	BREMEN	OSNABRUECK	25
A	1	288,5	4111	4606	(NW)	ASCHEBERG	BREMEN	KOELN	26
A	1	410,0	4907	5048	(NW)	KOELN-NORD	LEVERKUSEN	KOELN	27
A	1	421,3	5007	5032	(NW)	LOEVENICH	LEVERKUSEN	EUSKIRCHEN	28
A	1	433,6	5106	5010	(NW)	HUERTH	KOELN	EUSKIRCHEN	29
A	1		5406	5047	(NW)	NETTERSHEIM	KOELN	WITTLICH	30
A	1	38,8	6407	0175	(SA)	NONNWEILER-KASTEL	TRIER	SAARBRUECKEN	31
A	2	188,9	3627	3306	(NI)	PEINE	BRAUNSCHWEIG	HANNOVER	32
A	2	367,7	4114	5102	(NW)	OELDE	HANNOVER	DORTMUND	33
A	2	471,0	4407	5026	(NW)	STERKRADE	DORTMUND	DUISBURG	34
A	2	520,2	4603	5018	(NW)	WANKUM	DUISBURG	NIEDERLANDE	35
A	3	54,2	4306	5001	(NW)	HUENXE	NIEDERLANDE	OBERHAUSEN	36
A	3	109,6	4807	5033	(NW)	OPLADEN	OBERHAUSEN	LEVERKUSEN	37
A	3	128,4	5008	5672	(NW)	AD HEUMAR (NORD)	LEVERKUSEN	FRANKFURT/ A 4	38
A	3	0,5	5008	5673	(NW)	AD HEUMAR (SUED)	LEVERKUSEN/A 4	FRANKFURT	39
A	3		5513	7144	(RP)	GIROD	KOELN	FRANKFURT	40
A	3	101,0	5514	6846	(HE)	ELZER BERG	KOELN	FRANKFURT	41
A	3	133,2	5715	6849	(HE)	IDSTEIN	KOELN	FRANKFURT	42
A	3	277,0	6224	9034	(BY)	WUERZBURG (WEST)	NUERNBERG	FRANKFURT	43
A	3	401,3	6533	9039	(BY)	AK NUERNBERG (WEST)	REGENSBURG	WUERZBURG	44
A	3	404,4	6533	9040	(BY)	AK NUERNBERG (OST)	REGENSBURG	WUERZBURG	45
A	4	7,9	5102	5008	(NW)	WUERSELEN	KOELN	NIEDERLANDE	46
A	4	52,5	5106	5009	(NW)	KERPEN	KOELN	AACHEN	47
A	4	75,5	5107	5049	(NW)	RHEINBRUECKE	OLPE	AACHEN	48
A	4	80,4	5008	5021	(NW)	AD HEUMAR (WEST)	AD HEUMAR/ A 3	AK KOELN-WEST	49
A	4	92,8	5008	5015	(NW)	BENSBERG-FRANKENFORST	OLPE	KOELN	50
A	4	358,7	5124	6881	(HE)	BAD HERSFELD	HERLESCHAUSEN	GIESSEN	51
A	5	446,7	5518	6816	(HE)	AK GAMBACH (NORD)	KASSEL / A 5	FRANKFURT	52
A	5	53,0	6317	6940	(HE)	HEPPENHEIM	FRANKFURT	HEIDELBERG	53
A	5	676,3	7314	8035	(BW)	ACHERN	KARLSRUHE	BASEL	54
A	5	743,8	7812	8047	(BW)	NIMBURG	KARLSRUHE	BASEL	55
A	6	677,5	6708	0101	(SA)	BISCHMISHEIM	KAISERSLAUTERN	SAARBRUECKEN	56
A	6	4,8	6610	7118	(RP)	MIESAU	KAISERSLAUTERN	SAARBRUECKEN	57
A	6	7,3	6511	7120	(RP)	LANDSTUHL	MANNHEIM	SAARBRUECKEN	58
A	6	577,3	6415	4604	(RP)	GEROLSHEIM	MANNHEIM	KAISERSLAUTERN	59
A	6		6617	8017	(BW)	AD HOCKENHEIM	MANNHEIM	HEILBRONN	60
A	6	589,7	6717	8016	(BW)	WALLDORF	HEILBRONN	MANNHEIM	61
A	6	650,4	6822	8091	(BW)	SCHWABBACH	NUERNBERG	MANNHEIM	62
A	6	713,6	6727	9566	(BY)	AK FEUCHTWANGEN WEST	NUERNBERG	HEILBRONN	63
A	6	715,9	6727	9567	(BY)	AK FEUCHTWANGEN OST	NUERNBERG	HEILBRONN	64
A	6	392,7	6632	9944	(BY)	SCHWABACH-OST	NUERNBERG	HEILBRONN	65
A	6	8,5	6533	9054	(BY)	AK ALTDORF (OST)	AMBERG	NUERNBERG	66
A	7	131,9	1523	1107	(SH)	OWSCHLAG	FLENSBURG	HAMBURG	67
A	7	228,8	4126	4602	(NI)	DUEDERODE	HANNOVER	KASSEL	68
A	7	357,8	5023	6806	(HE)	BAD HERSFELD-WEST	KASSEL	FULDA	69
A	7	1,9	5123	6809	(HE)	AD HATTENBACH 1	KASSEL	WUERZBURG	70
A	7	144,3	6226	9452	(BY)	AK BIEBELRIED (SUED)	WUERZBURG	ULM	71

S T R A S S E		Z A E H L S T E L L E				F E R N Z I E L E		GANGL.
NR.	KILOM.	NR.	LAND	NAME	1. RICHTUNG	2. RICHTUNG	GRAFIK	SEITE
A 7	213,7	6727 9569	(BY)	AK FEUCHTWANGEN NORD	WUERZBURG	ULM		72
A 7	216,5	6727 9568	(BY)	AK FEUCHTWANGEN SUED	WUERZBURG	ULM		73
A 7	305,3	7926 9231	(BY)	MEMMINGEN-SUED	ULM	KEMPTEN		74
A 8	4,1	6607 0147	(SA)	SCHWARZENHOLZ	PIRMASENS/ A 1	SAARLOUIS		75
A 8	240,3	7018 8077	(BW)	PFORZHEIM-OST	STUTTGART	KARLSRUHE		76
A 8	156,6	7423 8066	(BW)	MUEHLHAUSEN	MUENCHEN	KARLSRUHE		77
A 8	105,0	7527 9130	(BY)	LEIPHEIM	MUENCHEN	STUTTGART		78
A 8	1,0	7834 9140	(BY)	MUENCHEN-WEST	MUENCHEN	AUGSBURG		79
A 8	20,4	8036 9171	(BY)	HOLZKIRCHEN	SALZBURG	MUENCHEN		80
A 8	97,0	8141 9200	(BY)	SCHWEINBACH	SALZBURG	MUENCHEN		81
A 9	296,0	5935 9002	(BY)	AD BAYREUTH (SUED)	BERLIN	MUENCHEN		82
A 9	371,8	6533 9042	(BY)	AK NUERNBERG (NORD)	BERLIN	MUENCHEN		83
A 9	422,1	6934 9061	(BY)	GREDDING	NUERNBERG	MUENCHEN		84
A 9	485,2	7435 9110	(BY)	HOLLEDAU	NUERNBERG	MUENCHEN		85
A 24	48,9	2430 1110	(SH)	GUDOW	BERLIN	HAMBURG		86
A 27	105,0	2217 3354	(NI)	NORDHOLZ	CUXHAVEN	BREMERHAVEN		87
A 27	115,0	2517 3343	(NI)	STOTEL	BREMERHAVEN	BREMEN		88
A 28		2916 3315	(NI)	HASBRUCH	DELLENHORST	OLDENBURG		89
A 29	51,0	2714 3349	(NI)	WEMKENDORF	WILHELMSHAVEN	OLDENBURG		90
A 30	92,5	3817 5103	(NW)	KIRCHLENGERN	BAD OEYNHAUSEN	OSNABRUECK		91
A 31	21,5	2610 3350	(NI)	RIEPE	EMDEN	LEER / B 70		92
A 42	43,7	4408 5116	(NW)	WANNE-EICKEL	DORTMUND	DUISBURG		93
A 43	6,7	4011 5109	(NW)	ALBACHTEN	MUENSTER	RECKLINGHAUSEN		94
A 43	28,8	4409 5107	(NW)	HERNE	MUENSTER	WUPPERTAL		95
A 44	10,3	5103 5020	(NW)	AK AACHEN (SUED)	AK AACHEN/ A 4	BELGIEN		96
A 44	34,7	5004 5017	(NW)	JUELICH-MERSCH	DUESSELDORF	AACHEN		97
A 44	119,8	4414 5110	(NW)	SOEST	KASSEL	DORTMUND		98
A 44	32,1	4521 6866	(HE)	NIEDERELSUNGEN	KASSEL	DORTMUND		99
A 45	23,0	4511 5104	(NW)	DORTMUND-SUED	DORTMUND	SIEGEN		100
A 45	179,1	5518 6843	(HE)	AK GAMBACH (WEST)	SIEGEN	ASCHAFFENBURG		101
A 45	246,7	5920 9950	(BY)	KAHL	GIESSEN	ASCHAFFENBURG		102
A 46	27,0	4904 5041	(NW)	HOCHNEUKIRCH	NEUSS	ERKELENZ		103
A 46	41,7	4805 5016	(NW)	NEUSS-HOLZHEIM	NEUSS / A 57	JUECHEN / A 44		104
A 48	27,6	5610 7133	(RP)	AK KOBLENZ (WEST)	MONTAUBAU/ A 3	TRIER		105
A 52	14,5	4607 5027	(NW)	LINTORF	ESSEN / A 3	DUESSELDORF		106
A 57		4405 5019	(NW)	RHEINBERG	NIEDERLANDE	KOELN		107
A 57	95,7	4806 5014	(NW)	AD NEUSS (SUED)	AD NEUSS	KOELN		108

S T R A S S E		Z A E H L S T E L L E			F E R N Z I E L E		GANGL. GRAFIK SEITE
NR.	KILOM.	NR.	LAND	NAME	1. RICHTUNG	2. RICHTUNG	
A 59		5008 5674	(NW)	AK HEUMAR (FLUGHAFEN)	KOELN / A 3	BONN	109
A 60	27,3	5915 7109	(RP)	HEIDESHEIM	RUESSELSHEIM	BINGEN	110
A 60	12,2	6015 7063	(RP)	RHEINBRUECKE WEISENAU	RUESSELSHEIM	BINGEN	111
A 61	31,3	4804 5042	(NW)	WICKRATH	KOBLENZ	MOENCHENGLADB.	112
A 61	224,1	5610 7142	(RP)	AK KOBLENZ (NORD)	KOELN	BINGEN	113
A 61	292,7	6012 7233	(RP)	DAXWEILER	KOBLENZ	LUDWIGSHAFEN	114
A 66	113,1	5818 6960	(HE)	BERGEN-ENKHEIM	FULDA	FRANKFURT	115
A 67	538,2	6317 6828	(HE)	GERNSHEIM	FRANKFURT	MANNHEIM	116
A 73	32,4	6431 9952	(BY)	AK ERLANGEN (NORD)	BAMBERG	NUERNBERG	117
A 73	21,2	6532 9111	(BY)	AS NUERNBERG/ FUERTH	BAMBERG	FEUCHT / A 9	118
A 73	1,2	6633 9005	(BY)	ROETHENBACH	NUERNBERG	A 9 / MUENCHEN	119
A 81	83,9	6224 9035	(BY)	WUERZBURG (SUED)	WUERZBURG	STUTTART	120
A 81	524,8	6722 8084	(BW)	NEUENSTADT	WUERZBURG	STUTTART	121
A 81	12,0	7220 8101	(BW)	BOEBLINGEN	STUTTART	SINGEN	122
A 93	25,0	8339 9191	(BY)	KIEFERSFELDEN	ROSENHEIM	KIEFERSFELDEN	123
A 95	15,0	7934 9160	(BY)	SCHAEFTLARN	MUENCHEN	GARMISCH-PART.	124
A 95	53,6	8333 9162	(BY)	GROSSWEIL	MUENCHEN	GARMISCH-PART.	125
A 96	6,5	7834 9222	(BY)	GRAEFELFING	MUENCHEN	KEMPTEN	126
A 98	127,9	8119 8040	(BW)	STOCKACH	STOCKACH	SINGEN	127
A 99	23,2	7836 9211	(BY)	ASCHEIM	A 9 / NUERNBERG	A 8 / SALZBURG	128
A 104	2,1	3545 2007	(BE)	SCHMARGENDORF	STEGLITZ	WILMERSDORF	129
A 430	3,5	4509 5113	(NW)	BOCHUM	DORTMUND/ A 43	ESSEN	130
A 862		8211 8052	(BW)	NEUENBURG AM RHEIN	NEUENBURG/ A 5	FRANKREICH	131
B 1	21,8	4119 5307	(NW)	HORN	HAMELN	PADERBORN	132
B 2	14,8	6632 9945	(BY)	SCHWABACH (SUED)	NUERNBERG	AUGSBURG	133
B 3	85,2	2624 3320	(NI)	TRELDER BERG 1	A1 / OVELGOENNE	SOLTAU	134
B 3	36,4	3426 3324	(NI)	WESTERCELLE	CELLE	HANNOVER	135
B 3	94,6	5218 6604	(HE)	GISSELBERG	MARBURG	GIESSEN	136
B 3	55,2	5818 6310	(HE)	BAD VILBEL	GIESSEN	FRANKFURT	137
B 4	12,7	2225 1144	(SH)	ELSENSEE	KIEL	HAMBURG	138
B 4	18,8	2627 3321	(NI)	WINSEN (LUHE)	LUEVEBURG	HAMBURG	139

S T R A S S E			Z A E H L S T E L L E				F E R N Z I E L E		GANGL. GRAFIK SEITE
NR.	KILOM.	NR.	LAND	NAME	1. RICHTUNG	2. RICHTUNG			
B 4	18,9	4229 3338	(NI)	KOENIGSKRUG	BRAUNSCHWEIG	BRAUNLAGE	140		
B 5	132,6	1319 1152	(SH)	BREDSTEDT	DAENEMARK	HAMBURG	141		
B 5	21,3	2121 1120	(SH)	HOCHBRUECKE BRUNSBUETTEL	DAENEMARK	HAMBURG	142		
B 5		2425 2210	(HH)	FRUCHTALLEE	GEESTHACHT	ITZEHOE	143		
B 6	43,8	3321 3325	(NI)	LANGENDAMM	BREMEN	HANNOVER	144		
B 7		4622 6549	(HE)	OBERVELLMAR	WARBURG	KASSEL	145		
B 8	95,0	5312 7002	(RP)	WAHLROD	KOELN	LIMBURG	146		
B 8	14,0	5816 6601	(HE)	KOENIGSTEIN	LIMBURG	FRANKFURT	147		
B 9	82,9	5611 7014	(RP)	MITTELWEIDEN	BONN	BINGEN	148		
B 9	20,8	6516 7026	(RP)	MAUDACH	WORMS / A 650	SPEYER	149		
B 10		7019 8678	(BW)	VAIHINGEN (ENZ)	STUTTGART	PFORZHEIM	150		
B 10		7120 8440	(BW)	STUTTGART- ZUFFENHAUSEN	STUTTGART	KARLSRUHE	151		
B 11	10,0	7935 9830	(BY)	PULLACH	MUENCHEN	WOLFRATHSHSN.	152		
B 11	11,5	7735 9850	(BY)	DIRNISMANNING	FREISING	MUENCHEN	153		
B 12	31,1	7932 9105	(BY)	STEGEN AM AMMERSEE	MUENCHEN	LANDSBERG	154		
B 19		6724 8634	(BW)	KUENZELSAU	BAD MERGENTHM.	SCHWAEB. HALL	155		
B 21	10,3	8343 9121	(BY)	BAUMGARTEN	BAD REICHENHALL	BUNDESGRENZE OESTERREICH	156		
B 27		4825 6105	(HE)	HOHENEICHE	GOETTINGEN	BAD HERSFELD	157		
B 27		5524 6345	(HE)	LOESCHENROD 2	FULDA	WUERZBURG	158		
B 27		7817 8712	(BW)	ROTTWEIL	TUEBINGEN	DONAUESCHINGEN	159		
B 28		7412 8529	(BW)	KEHL-EUROPABRUECKE	KEHL	STRASSBURG	160		
B 31		8014 8541	(BW)	HINTERZARTEN	DONAUESCHINGEN	FREIBURG	161		
B 33		8220 8550	(BW)	RADOLFZELL	KONSTANZ	RADOLFZELL	162		
B 39		6616 7094	(RP)	RHEINBRUECKE SPEYER-SUED	WALLDORF / A 5	SPEYER	163		
B 40	2,3	6512 7028	(RP)	KAISERSLAUTERN- VOGELWEH	KAISERSLAUTERN	SAARBRUECKEN	164		
B 40	7,0	5819 6314	(HE)	RUECKINGEN	FULDA	FRANKFURT	165		
B 42	23,6	6013 6103	(HE)	RUEDESHEIM (RHEIN)	KOBLENZ	WIESBADEN	166		
B 45		6219 6195	(HE)	MUEMLING-GRUMBACH	HANAU / B 26	EBERBACH / B 37	167		
B 46	23,0	5918 6212	(HE)	OFFENBACH	OFFENBACH	DARMSTADT	168		
B 47	42,0	6316 7080	(RP)	RHEINBRUECKE WORMS	BENSHEIM / A 67	WORMS	169		

STRASSE		ZAEHLSTELLE				FERNZIELE		GANGL. GRAFIK SEITE
NR.	KILOM.	NR.	LAND	NAME	1. RICHTUNG	2. RICHTUNG		
B 49		5611 7039	(RP)	MOSELWEIS	KOBLENZ	TRIER	170	
B 49		5612 7004	(RP)	HORCHHEIMER HOEHE	MONTABAUER	KOBLENZ	171	
B 50	45,2	6010 7060	(RP)	KIRCHBERG	BINGEN / A 61	WITTLICH	172	
B 51	12,5	3615 3329	(NI)	OSTERCAPPELN	BREMEN	OSNABRUECK	173	
B 51	72,1	5107 5205	(NW)	BRUEHL	KOELN	EUSKIRCHEN	174	
B 51N		5605 5235	(NW)	DAHLEM	KOELN	BITBURG	175	
B 51	0,8	6205 7052	(RP)	KONZ	TRIER	SAARBRUECKEN	176	
B 53	16,0	6107 4705	(RP)	KLUESSERATH	BERNKAST.-KUES	TRIER	177	
B 56N	430,0	5109 5220	(NW)	SIEGBURG/STALLBERG	GUMMERSBACH	BONN	178	
B 58	61,6	4207 5316	(NW)	DORSTEN 1	HALTERN	WESEL	179	
B 61N		3619 5336	(NW)	PETERSHAGEN 2	BREMEN	MINDEN	180	
B 62	3,9	5114 5332	(NW)	SIEGEN	SIEGEN	BETZDORF	181	
B 62		5017 6101	(HE)	WALLAU 1	MARBURG	SIEGEN	182	
B 64	61,4	4023 3339	(NI)	ALLERSHEIM	BAD GANDERSHM.	HOLZMINDEN	183	
B 67	25,5	4105 5320	(NW)	RHEDE	BORKEN	BOCHOLT	184	
B 68	9,3	3814 3334	(NI)	HILTER	OSNABRUECK	PADERBORN	185	
B 68	12,6	3916 5303	(NW)	HALLE-GARTNISCH	OSNABRUECK	PADERBORN	186	
B 70	11,8	2509 3348	(NI)	GEORGSCHEIL 2	NORDDEICH	EMDEN	187	
B 70	14,1	2910 3326	(NI)	PAPENBURG	LEER	LINGEN	188	
B 72	2,1	2510 3311	(NI)	AURICH	AURICH	CLOPPENBURG	189	
B 73	4,0	2422 3318	(NI)	STADE	CUXHAVEN	HAMBURG	190	
B 73		2525 2207	(HH)	BUXTEHUDER STR.	HH-HARBURG- MITTE	CUXHAVEN	191	
B 75		2426 2203	(HH)	WANDSBEKER MARKTSTR.	HH-ZENTRUM	LUEBECK	192	
B 77	95,0	1723 1147	(SH)	BARKHORN	RENSBURG	ITZEHOE	193	
B 83	7,6	3720 3331	(NI)	HESS. OLDENDORF	MINDEN / B 65	HAMELN	194	
B 202	24,2	1727 1136	(SH)	RAISDORF 2	KIEL	OLDENBURG (H)	195	
B 207	12,9	2130 1142	(SH)	GROSS-GROENAU	LUEBECK	HAMBURG	196	
B 207	112,7	1631 1124	(SH)	OLDENBURG (HOLSTEIN)	PUTTGARDEN	HAMBURG	197	
B 210	57,6	2413 3314	(NI)	HEIDMUEHLE	WILHELMHAVEN	AURICH	198	
B 213	6,3	3409 3327	(NI)	LINGEN	CLOPPENBURG	NORDHORN	199	

S T R A S S E		Z A E H L S T E L L E			F E R N Z I E L E		GANGL. GRAFIK SEITE
NR.	KILOM.	NR.	LAND	NAME	1. RICHTUNG	2. RICHTUNG	
B 221		4703 5432	(NW)	BRUEGGEN 1	VENLO / A 61	HEINSBERG	200
B 230		4805 5238	(NW)	HOLZHEIM	NEUSS / A 46	MOENCHEN- GLADBACH	201
B 253		4823 6390	(HE)	MELSUNGEN	MELSUNGEN / B 83	BAD WILDUNGEN	202
B 257	10,6	6104 7139	(RP)	ALSDORF	BITBURG	LUXEMBURG	203
B 258		5505 5239	(NW)	BLANKENHEIM-WALD	AACHEN	SCHLEIDEN	204
B 258		5608 7067	(RP)	OBERBAAR	KOBLENZ	NUERBURGRING	205
B 266	435,0	5409 7098	(RP)	BODENDORF	SINZIG / B 9	BAD NEUENHR	206
B 289	0,1	5833 9573	(BY)	ZETTLITZ (SUED)	KULMBACH	ZETTLITZ/B 173	207
B 294		7913 8724	(BW)	WALDKIRCH 2	FREUDENSTADT	FREIBURG	208
B 317	34,0	8213 8570	(BW)	SCHOENAU	NEUSTADT	LOERRACH	209
B 404	16,0	1726 1155	(SH)	NETTELSEE	KIEL	BAD SEGEBERG	210
B 427	0,7	6914 7242	(RP)	BARBELROTH	KARLSRUHE	PIRMASENS	211

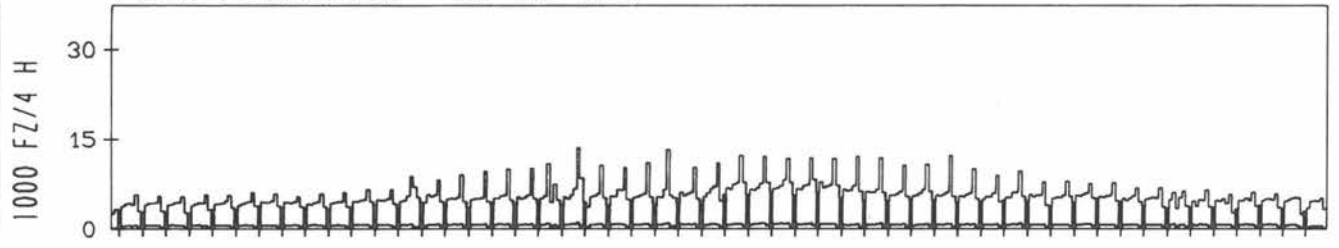
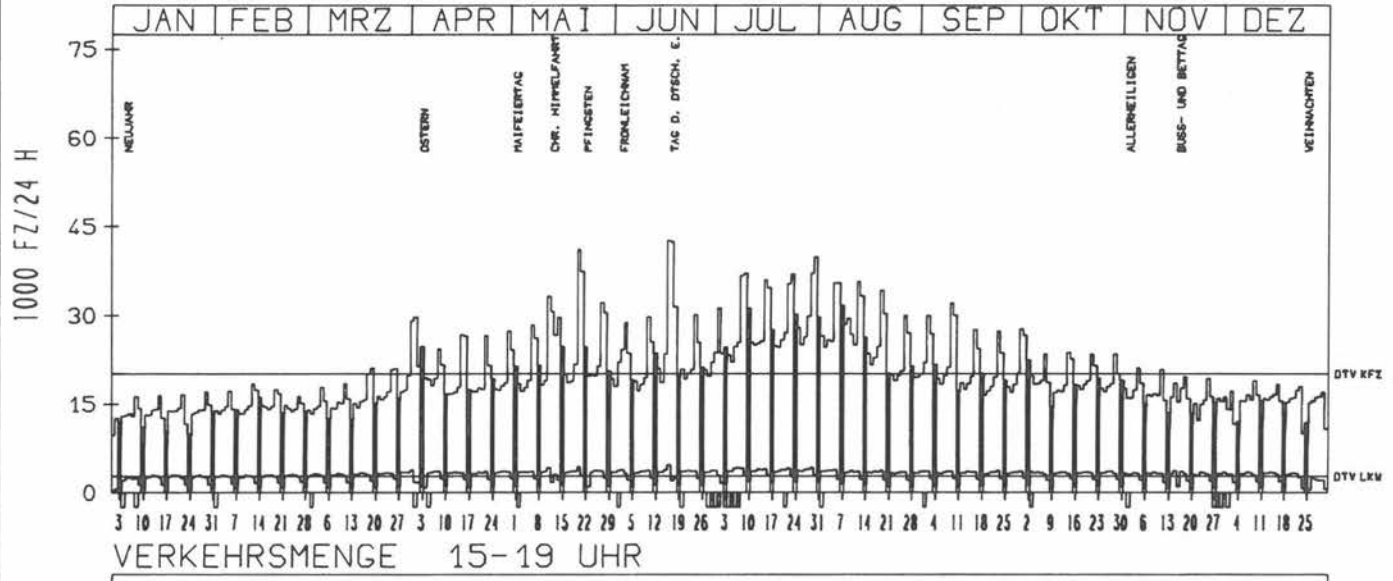
JAHRESGANGLINIEN 1988

ZST: BAD OLDESLOE
NR.: 2228 1 101

LAND: SCHLESWIG-HOLSTEIN
STRASSE: A 1
KM: 37.8
NETZKNOTEN:

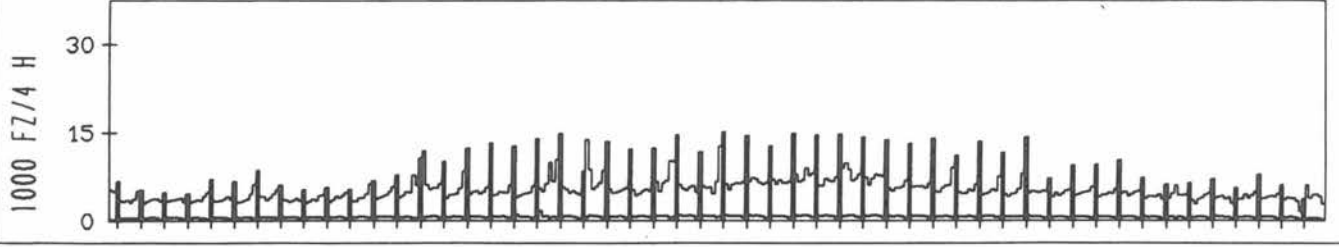
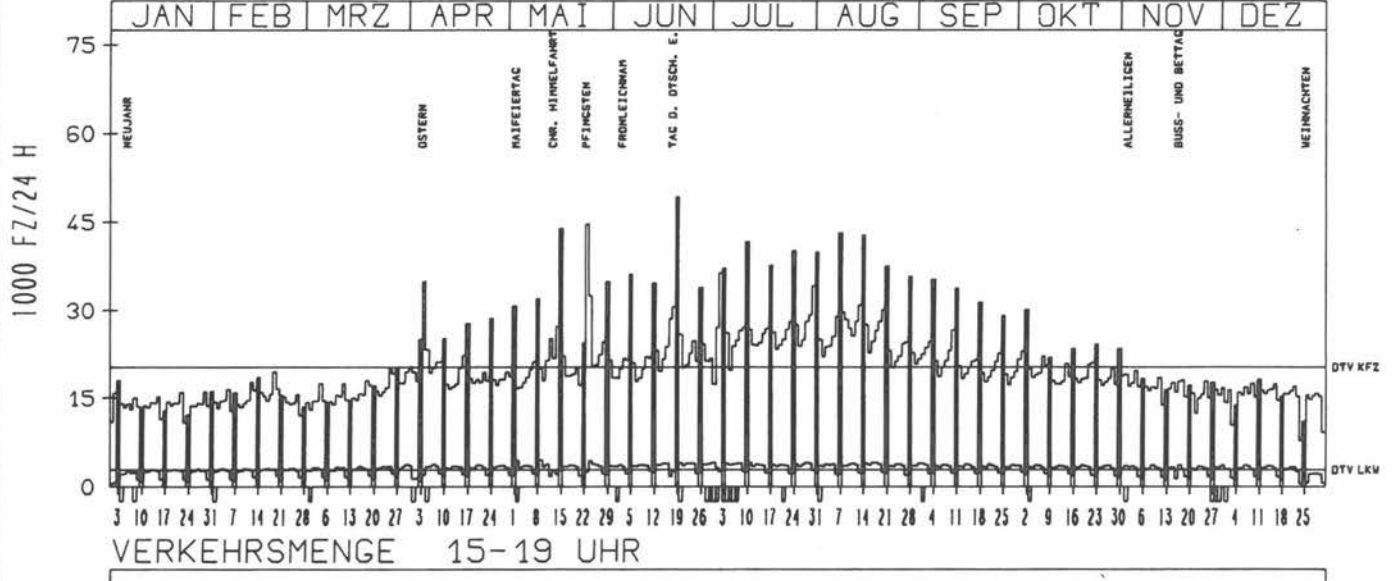
RICHTUNG NORD
TAEGLICHE VERKEHRSMENGE

DTV KFZ 20103
DTV LKW 2801 = 13.93 %
MAX WERKTAG 41124 FR 20. 5.
MAX FER-WKTAG 42640 DO 16. 6.
MAX SO+FEITAG 42361 FR 17. 6.



RICHTUNG SUED
TAEGLICHE VERKEHRSMENGE

DTV KFZ 20275
DTV LKW 2969 = 14.64 %
MAX WERKTAG 32365 DI 24. 5.
MAX FER-WKTAG 36433 SA 2. 7.
MAX SO+FEITAG 49205 SO 19. 6.



JAHRESGANGLINIEN 1988

ZST: AD HAMBURG SUEDOEST

LAND: HAMBURG

STRASSE: A 1

NR.: 2426 2 217

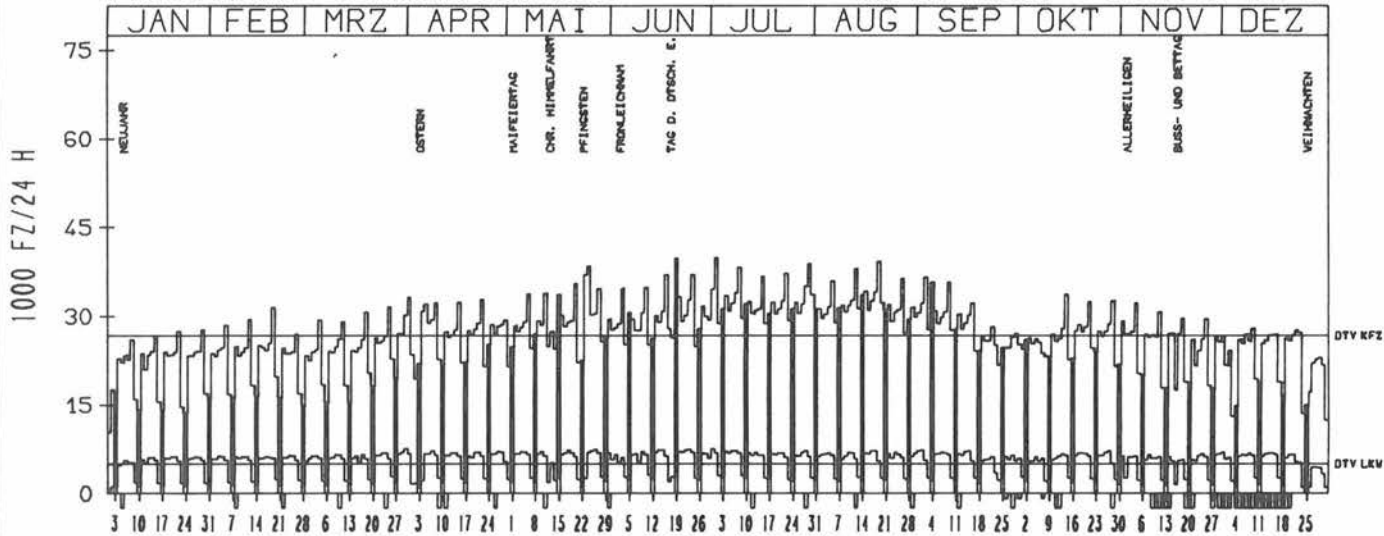
KM: NETZKNOTEN:

3.9

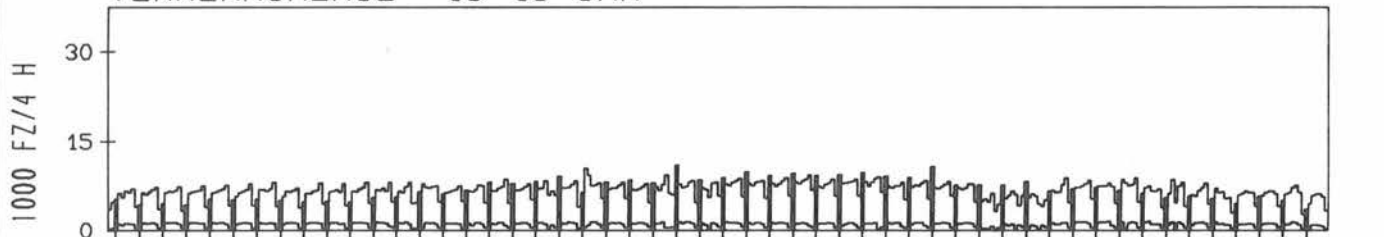
RICHTUNG SUED

DTV KFZ	26736
DTV LKW	5045 = 18.87 %
MAX WERKTAG	38305 DI 24. 5.
MAX FER-WKTAG	39845 FR 1. 7.
MAX SO+FEITAG	39760 SO 19. 6.

TAEGLICHE VERKEHRSMENGE



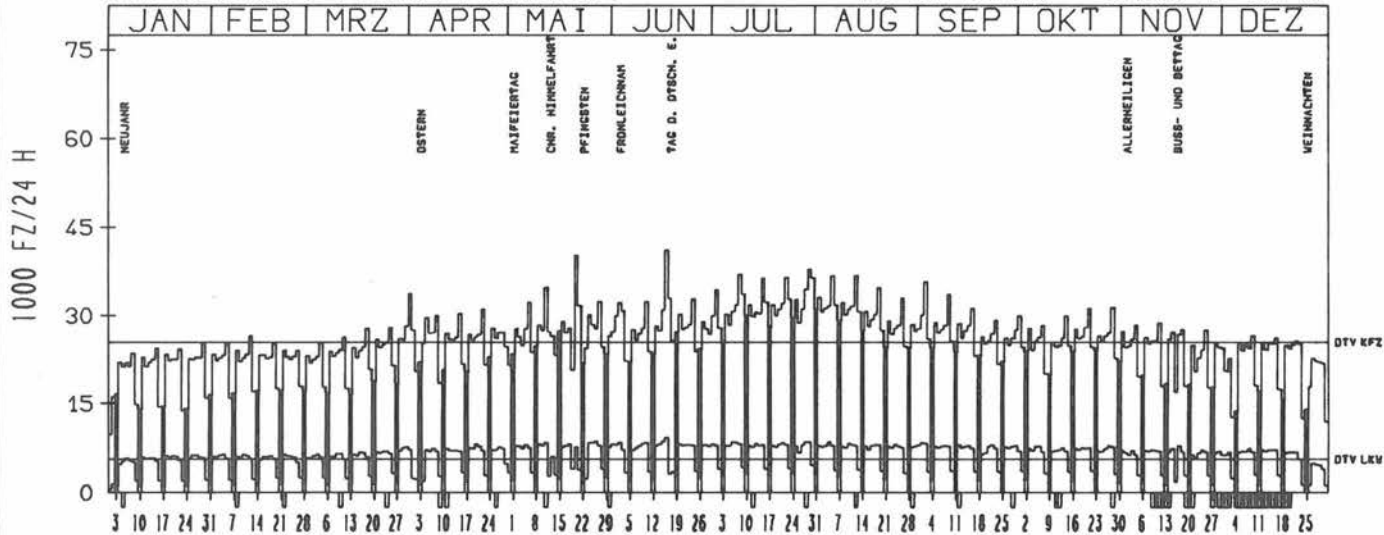
VERKEHRSMENGE 15-19 UHR



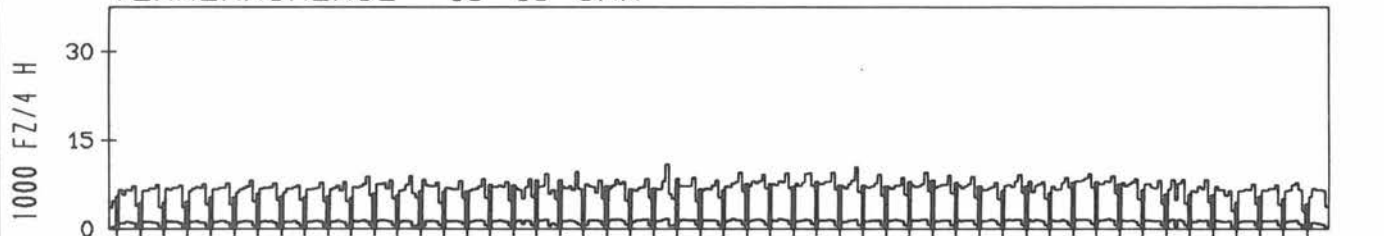
RICHTUNG NORD

DTV KFZ	25450
DTV LKW	5738 = 22.55 %
MAX WERKTAG	40300 FR 20. 5.
MAX FER-WKTAG	41171 DO 16. 6.
MAX SO+FEITAG	32959 FR 17. 6.

TAEGLICHE VERKEHRSMENGE



VERKEHRSMENGE 15-19 UHR



JAHRESGANGLINIEN

1988

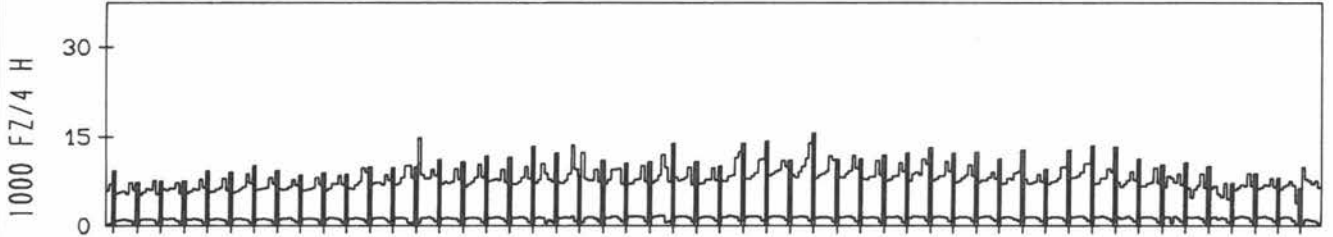
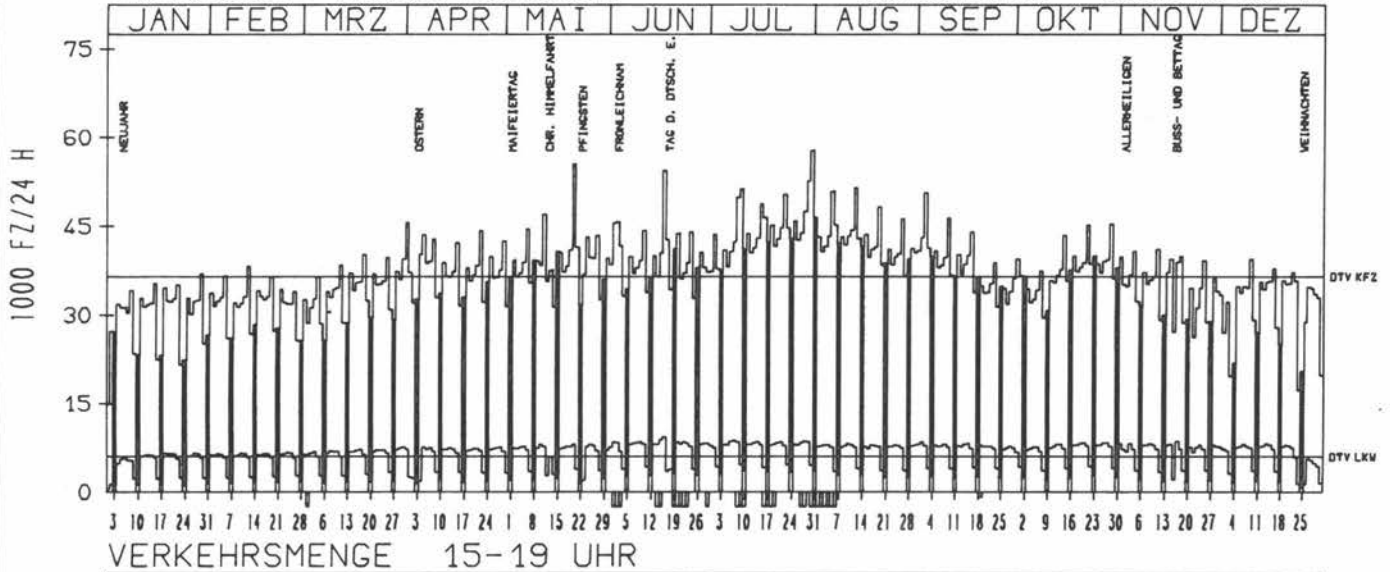
ZST: GLUESINGEN
 NR.: 2526 3 351

LAND: NIEDERSACHSEN
 STRASSE: A 1
 KM: 13.6
 NETZKNOTEN:

RICHTUNG NÖRD

DTV KFZ 36528
 DTV LKW 5978 = 16.36 %
 MAX WERKTAG 55525 FR 20. 5.
 MAX FER-WKTAG 54335 DO 16. 6.
 MAX SO+FEITAG 42690 SO 24. 7.

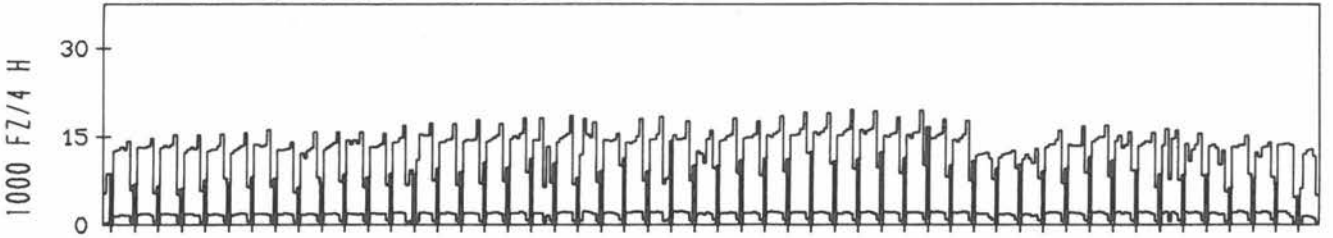
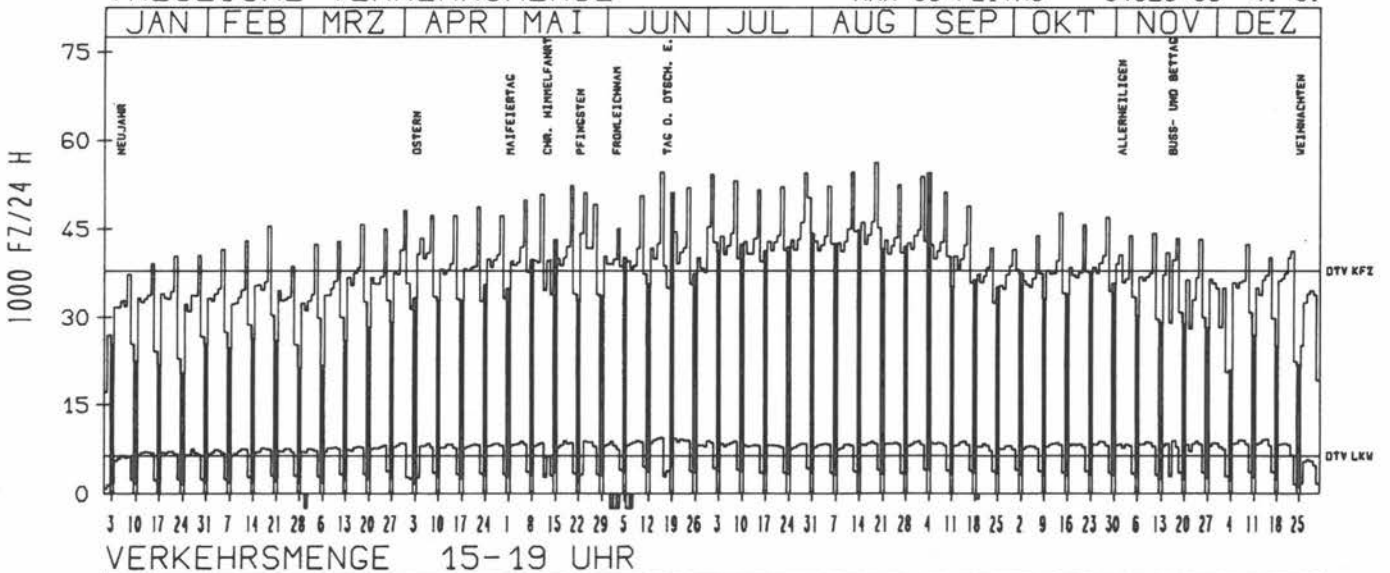
TÄGLICHE VERKEHRSMENGE



RICHTUNG SÜED

DTV KFZ 37865
 DTV LKW 6457 = 17.05 %
 MAX WERKTAG 52344 FR 20. 5.
 MAX FER-WKTAG 56249 FR 19. 8.
 MAX SO+FEITAG 54528 SO 4. 9.

TÄGLICHE VERKEHRSMENGE



JAHRESGANGLINIEN 1988

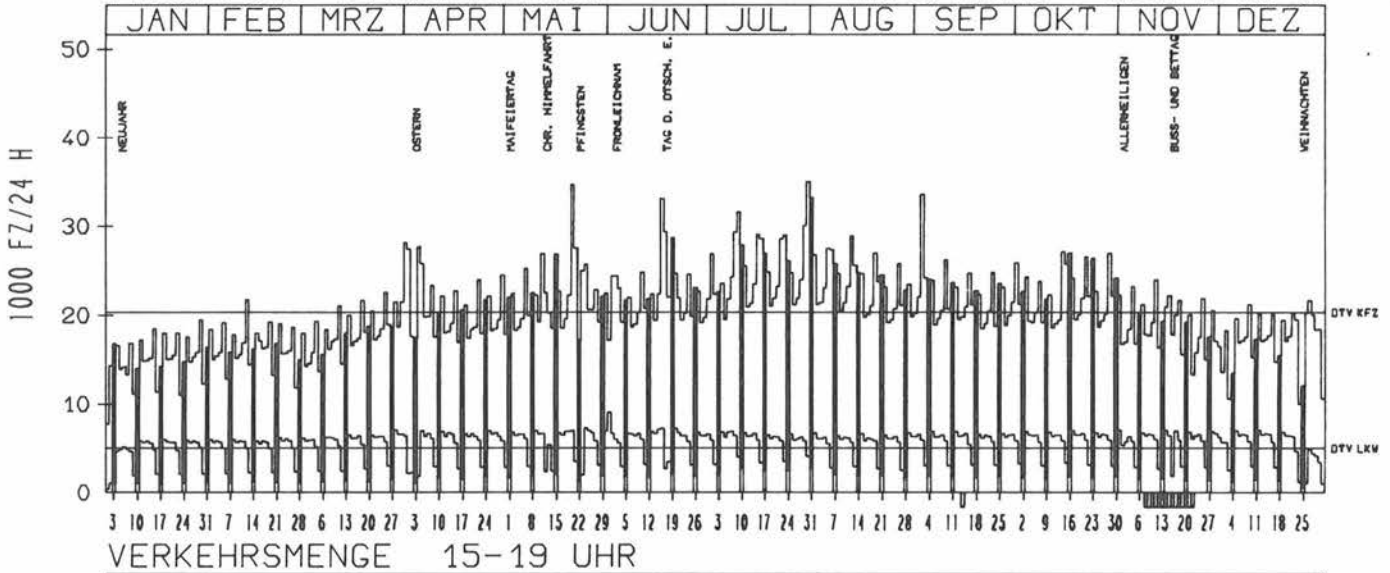
ZST: BÖCKEL
NR.: 2720 3 302

LAND: NIEDERSACHSEN
STRASSE: A 1
KM: 72.2
NETZKNOTEN:

RICHTUNG ÖST

DTV KFZ 20316
DTV LKW 4971 = 24.47 %
MAX WERKTAG 34608 FR 20. 5.
MAX FER-WKTAG 34958 SA 30. 7.
MAX SO+FEITAG 33114 SO 31. 7.

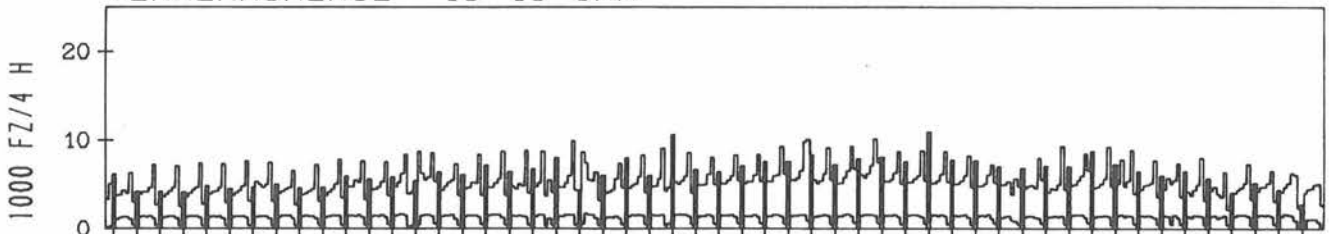
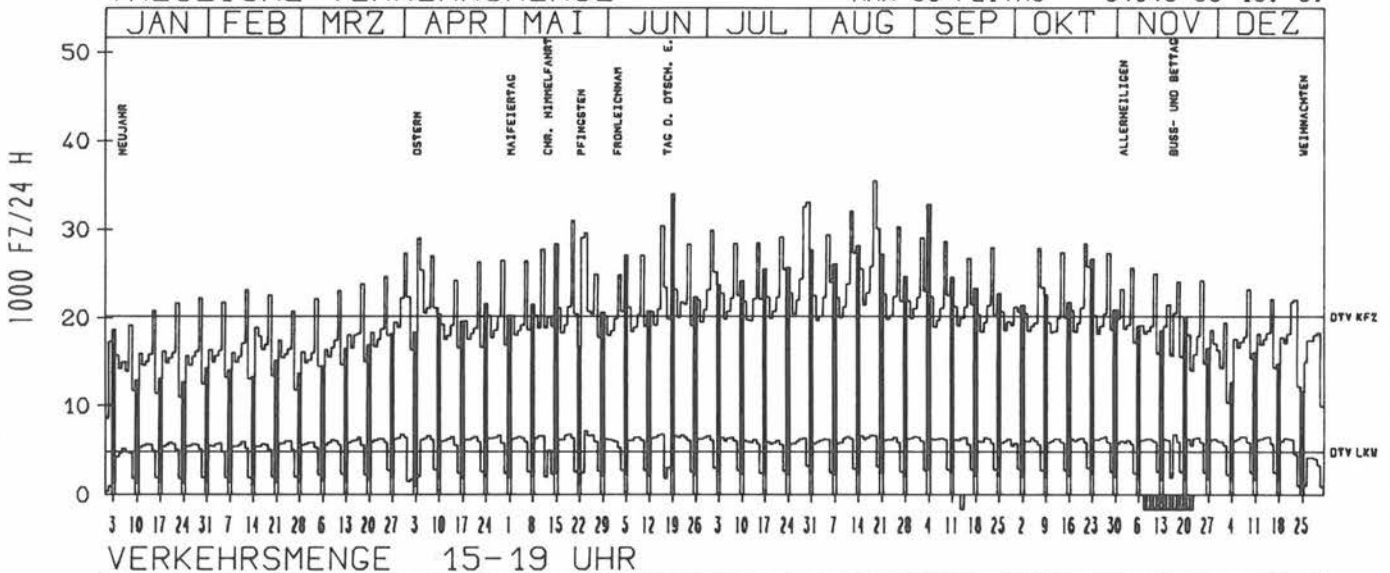
TÄGLICHE VERKEHRSMENGE



RICHTUNG WEST

DTV KFZ 20156
DTV LKW 4832 = 23.97 %
MAX WERKTAG 30969 FR 20. 5.
MAX FER-WKTAG 35492 FR 19. 8.
MAX SO+FEITAG 34045 SO 19. 6.

TÄGLICHE VERKEHRSMENGE



JAHRESGANGLINIEN 1988

ZST: HÖLDÖRF

LAND: NIEDERSACHSEN

STRASSE A 1

NR.: 3414 3 309

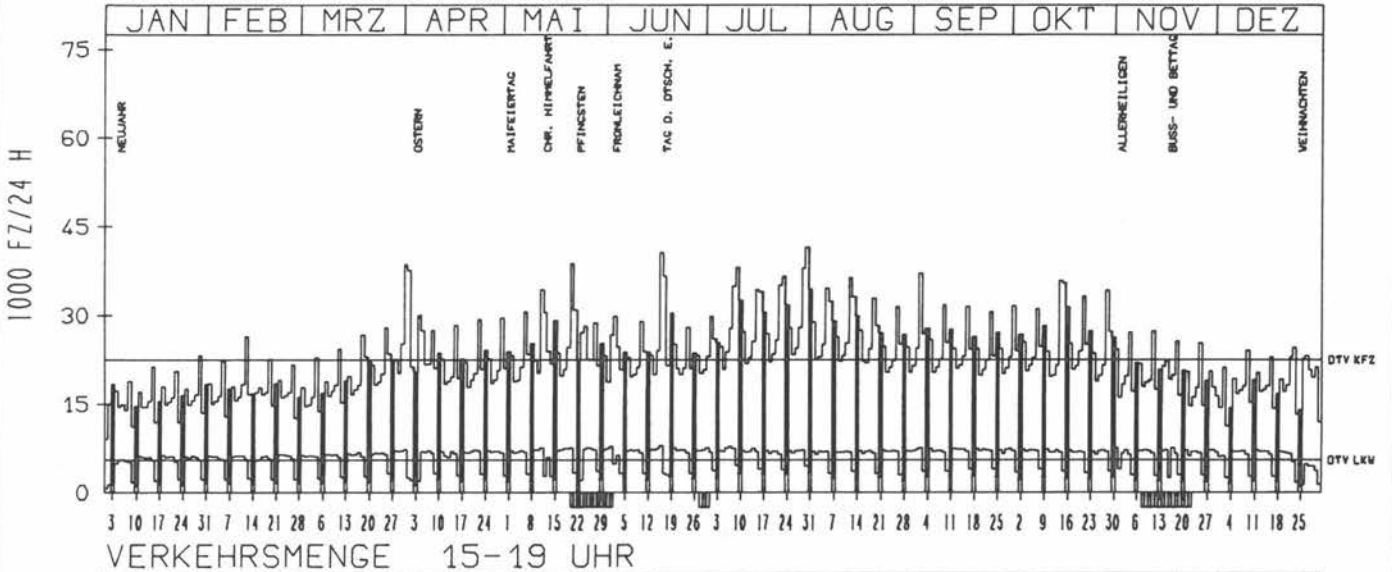
KM: 186.6

NETZKNOTEN:

RICHTUNG NÖRD

DTV KFZ 22487
 DTV LKW 5479 = 24.37 %
 MAX WERKTAG 35922 FR 14. 10.
 MAX FER-WKTAG 41535 SA 30. 7.
 MAX SO+FEITAG 37562 FR 1. 4.

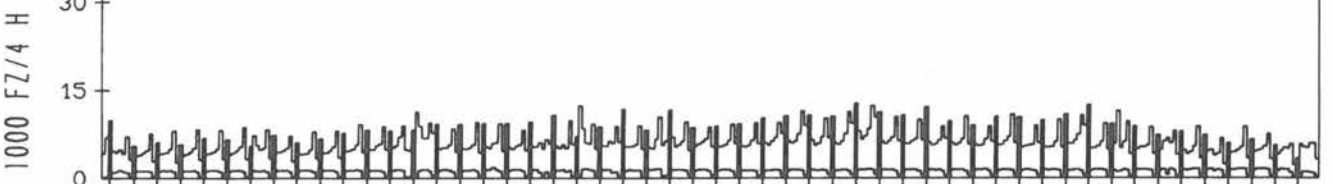
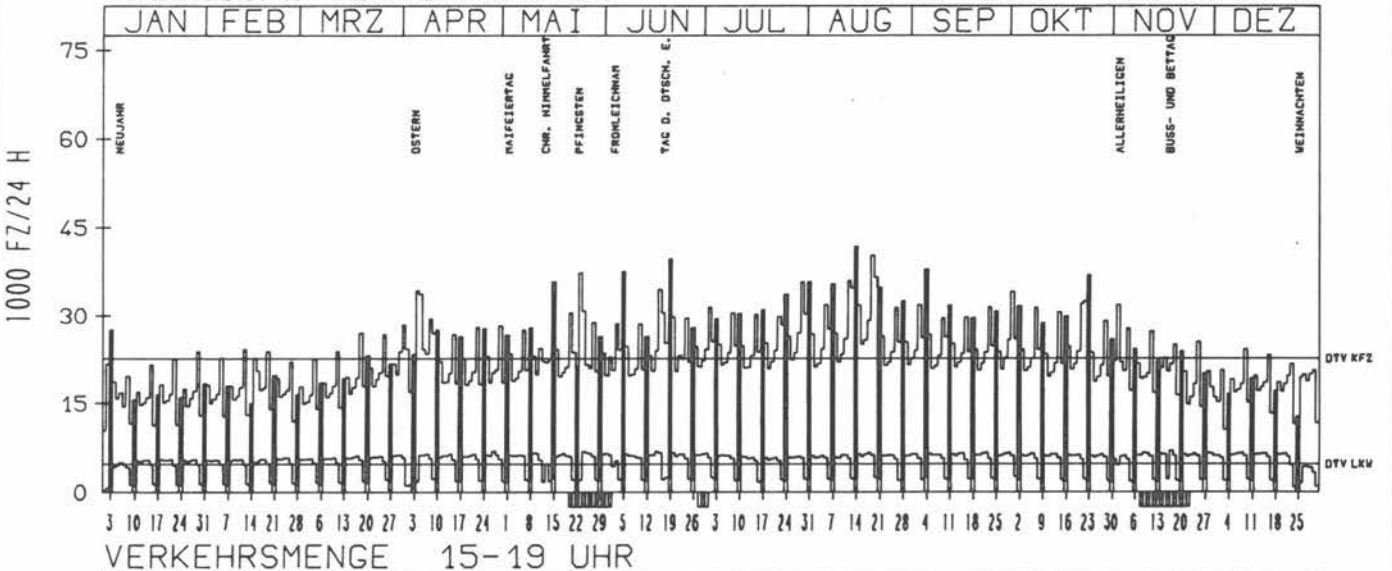
TAEGLICHE VERKEHRSMENGE



RICHTUNG SÜED

DTV KFZ 22632
 DTV LKW 4770 = 21.08 %
 MAX WERKTAG 34094 FR 30. 9.
 MAX FER-WKTAG 40280 FR 19. 8.
 MAX SO+FEITAG 41783 SO 14. 8.

TAEGLICHE VERKEHRSMENGE



JAHRESGANGLINIEN

1988

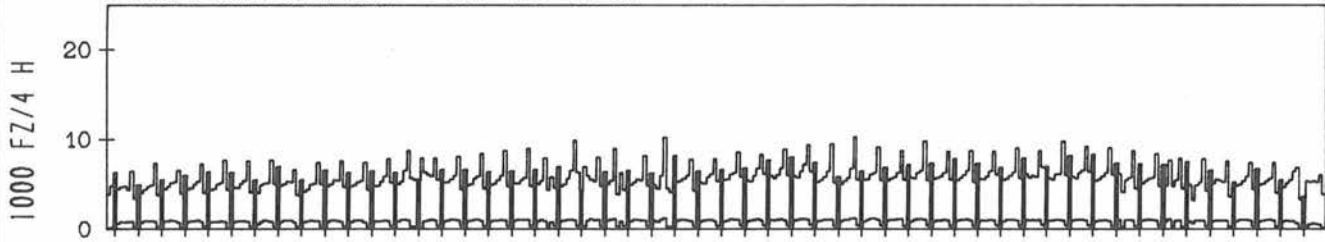
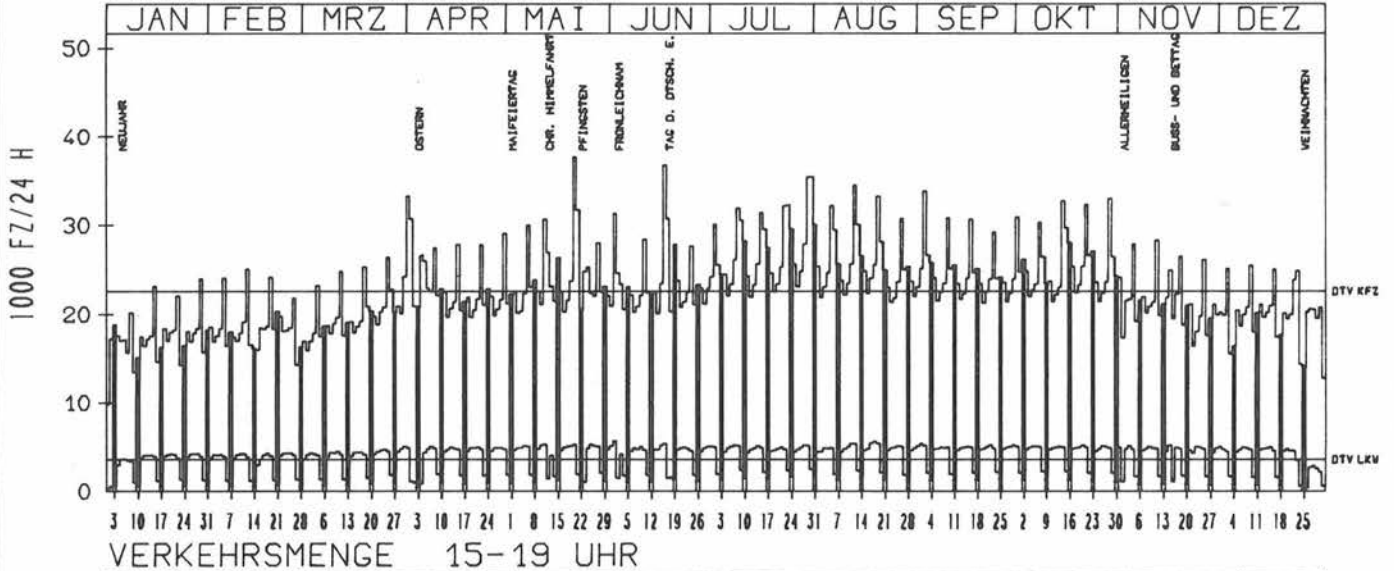
ZST: ASCHEBERG
 NR.: 4111 4 606

LAND: NORDRHEIN-WESTFALEN
 STRASSE: A 1
 KM: 288.5
 NETZKNOTEN:

RICHTUNG NÖRD

DTV KFZ 22612
 DTV LKW 3633 = 16.07 %
 MAX WERKTAG 37670 FR 20. 5.
 MAX FER-WKTAG 36691 DO 16. 6.
 MAX SO+FEITAG 30651 FR 17. 6.

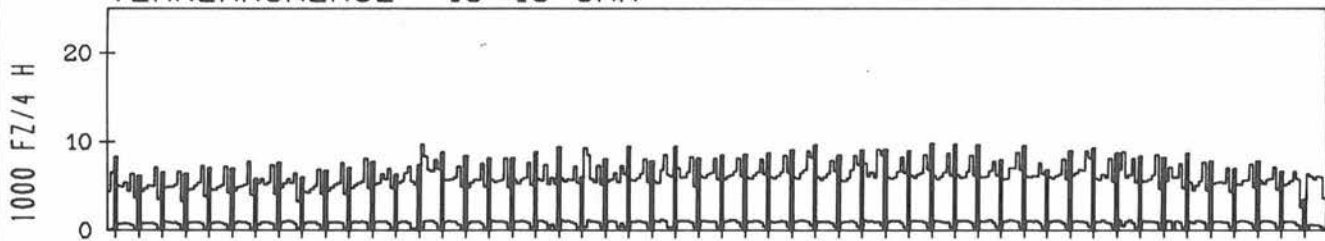
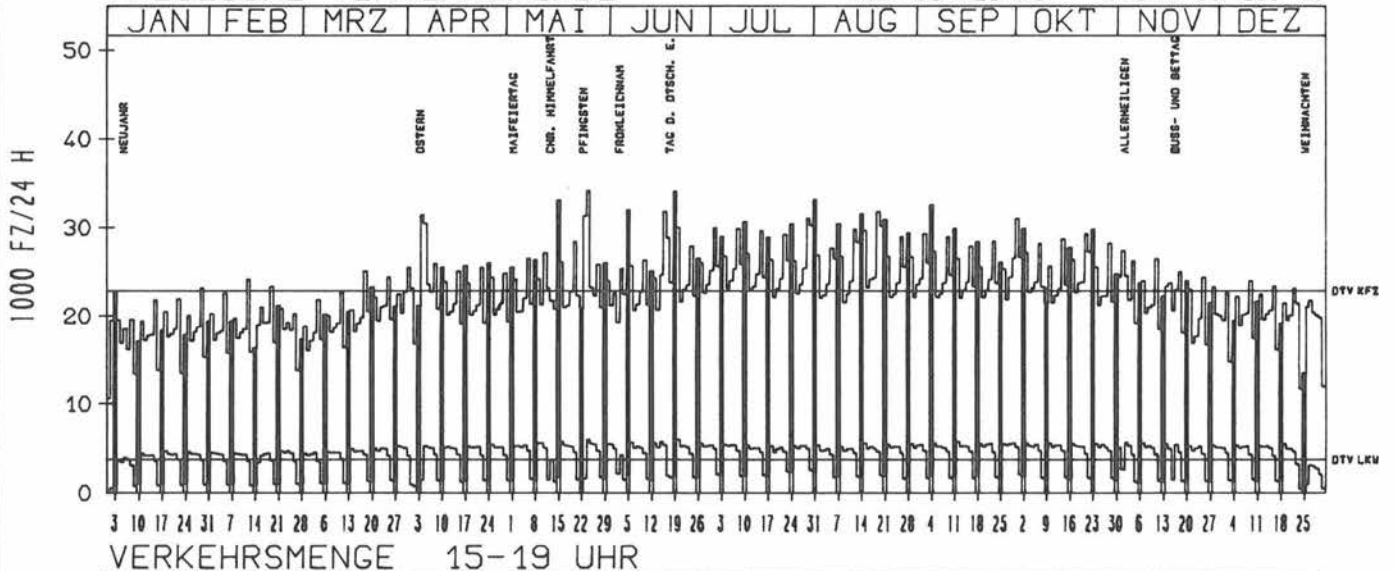
TAEGLICHE VERKEHRSMENGE



RICHTUNG SÜED

DTV KFZ 22854
 DTV LKW 3823 = 16.73 %
 MAX WERKTAG 31076 FR 30. 9.
 MAX FER-WKTAG 34189 DI 24. 5.
 MAX SO+FEITAG 34074 SO 19. 6.

TAEGLICHE VERKEHRSMENGE



JAHRESGANGLINIEN 1988

ZST: KÖELN-NÖRD

LAND:
STRASSE
KM:
NETZKNOTEN:

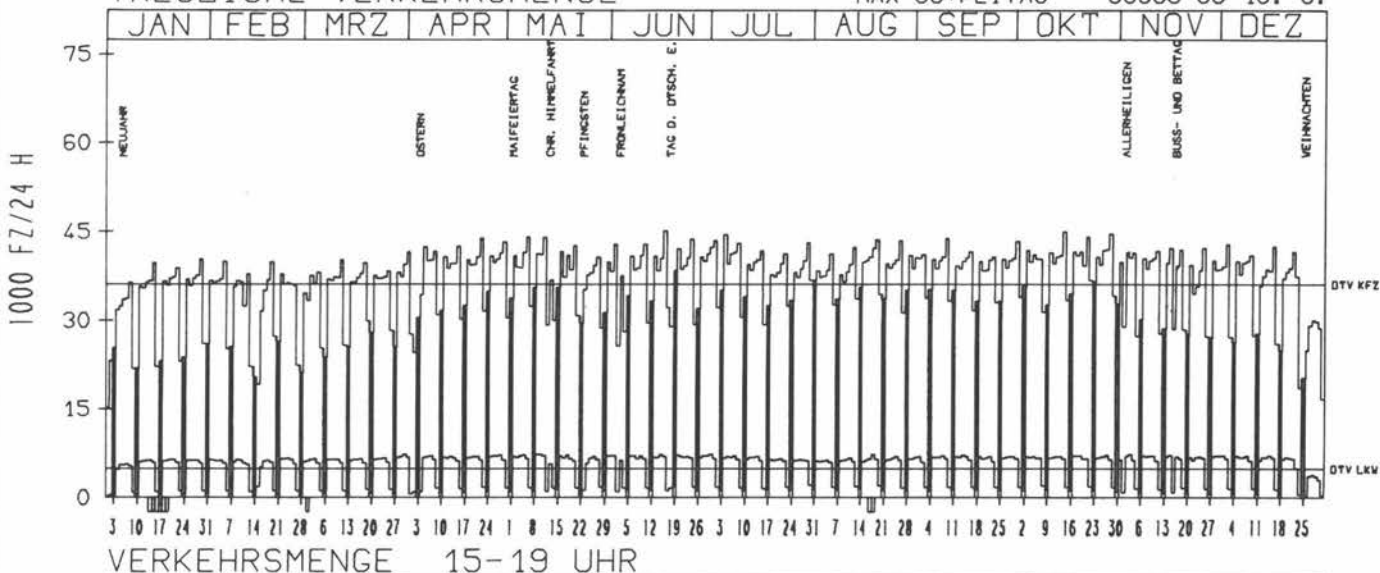
NORDRHEIN-WESTFALEN
A 1
410.0

NR.: 4907 5 048

RICHTUNG NÖRD

DTV KFZ 36093
DTV LKW 4901 = 13.58 %
MAX WERKTAG 44946 FR 14.10.
MAX FER-WKTAG 45155 DO 16. 6.
MAX SO+FEITAG 38389 SO 19. 6.

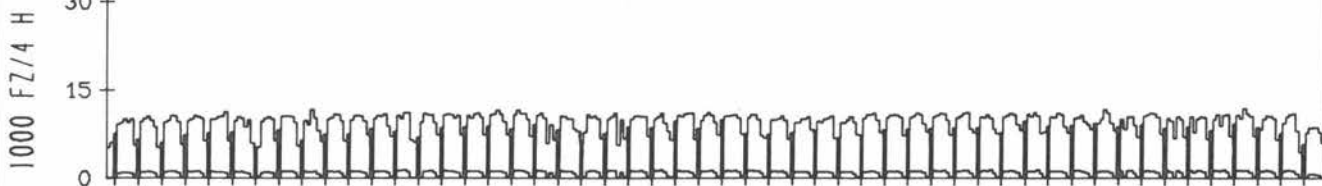
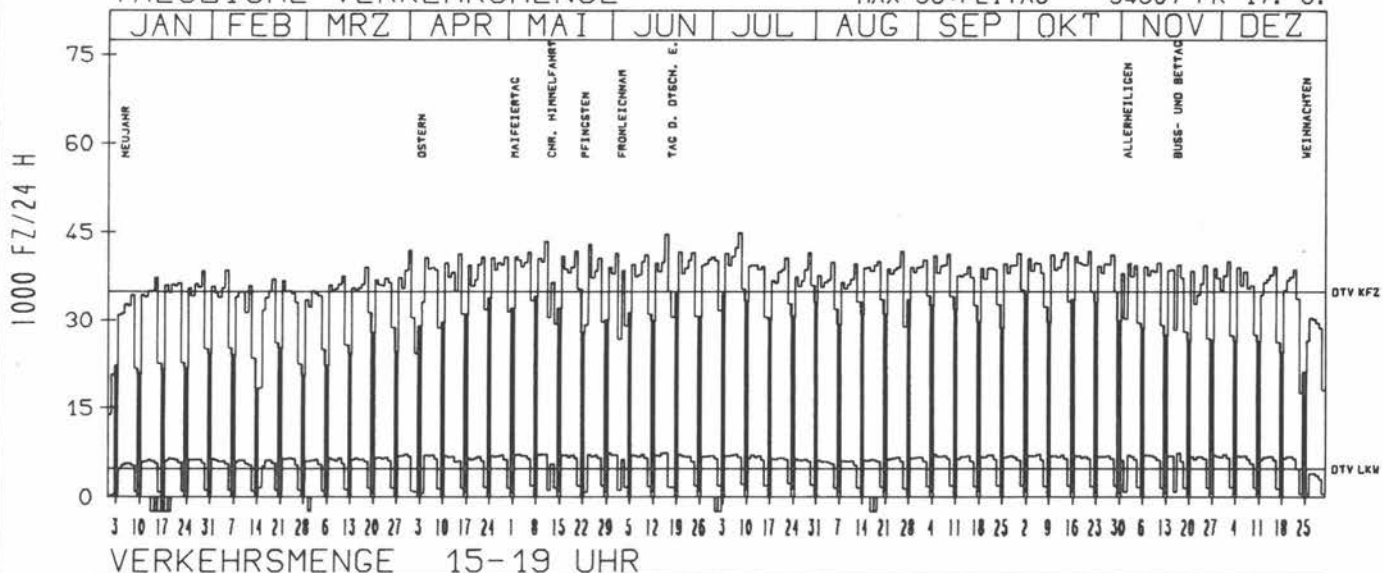
TÄGLICHE VERKEHRSMENGE



RICHTUNG SÜED

DTV KFZ 34930
DTV LKW 4860 = 13.91 %
MAX WERKTAG 43350 MI 11. 5.
MAX FER-WKTAG 44943 FR 8. 7.
MAX SO+FEITAG 34907 FR 17. 6.

TÄGLICHE VERKEHRSMENGE



JAHRESGANGLINIEN

1988

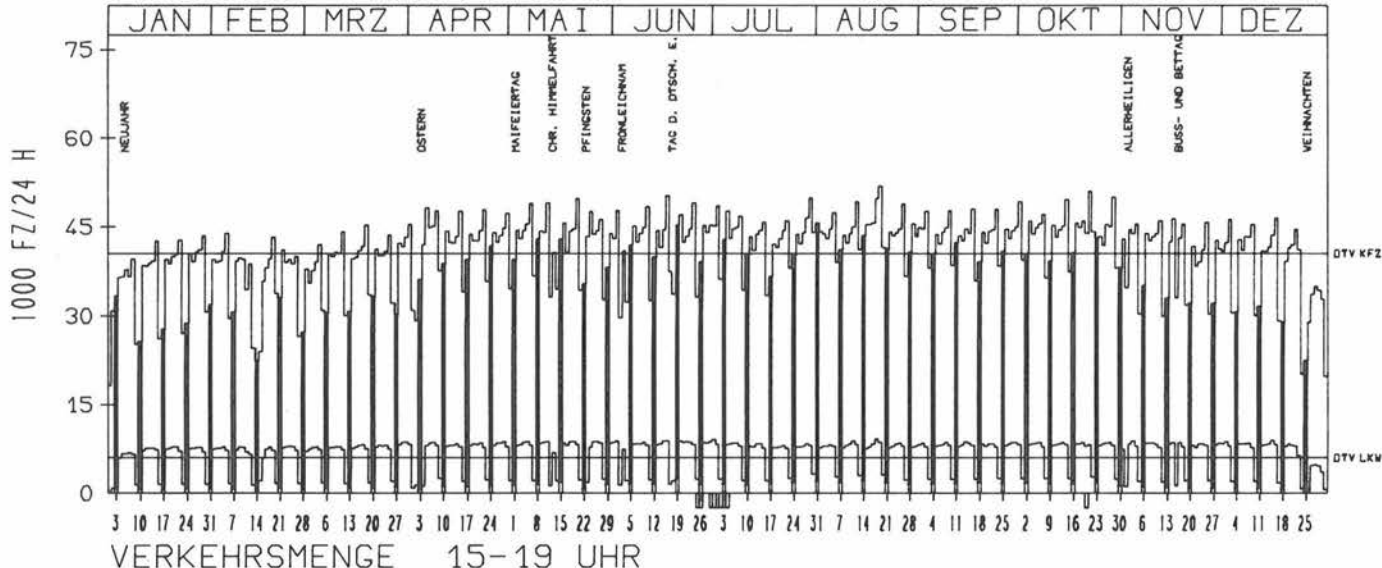
ZST: LÖEVENICH
NR.: 5007 5 032

LAND: NORDRHEIN-WESTFALEN
STRASSE: A 1
KM: 421.3
NETZKNOTEN: 5007 026
5007 010

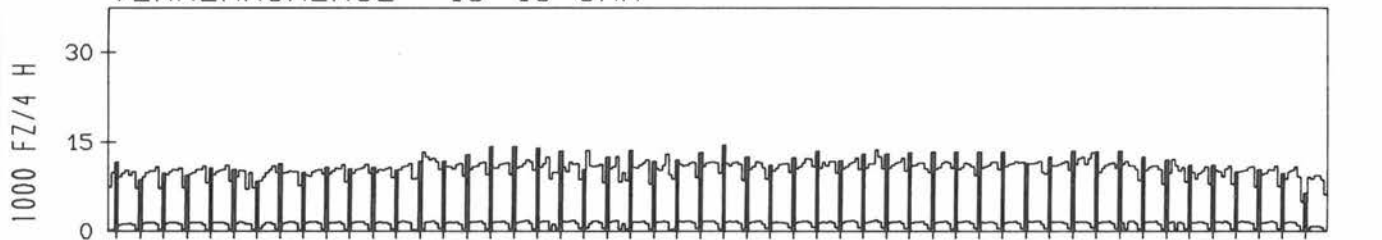
RICHTUNG NÖRD

DTV KFZ 40487
DTV LKW 6024 = 14.88 %
MAX WERKTAG 50989 FR 21.10.
MAX FER-WKTAG 51812 FR 19. 8.
MAX SO+FEITAG 45665 SO 31. 7.

TÄGLICHE VERKEHRSMENGE



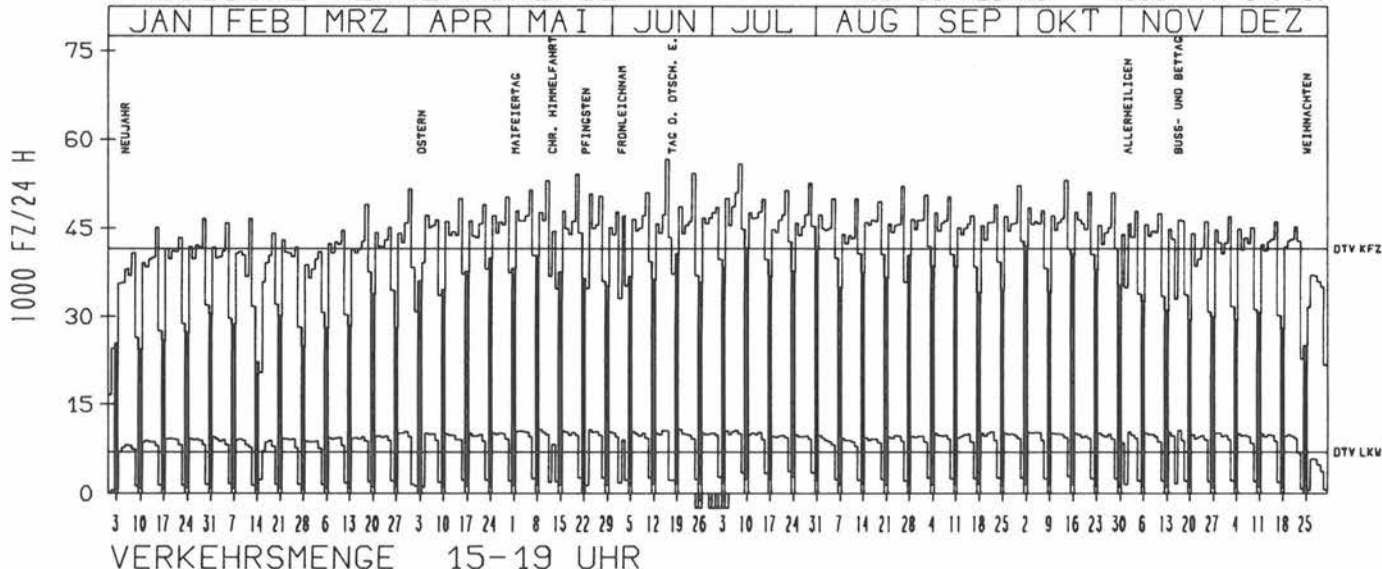
VERKEHRSMENGE 15-19 UHR



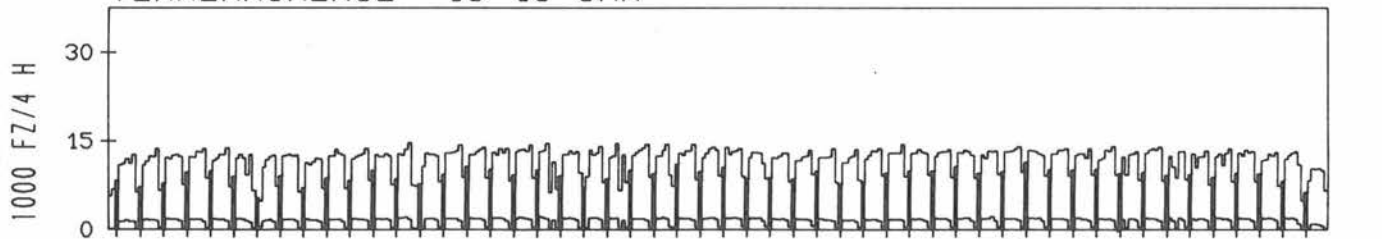
RICHTUNG SÜED

DTV KFZ 41554
DTV LKW 6992 = 16.83 %
MAX WERKTAG 54156 FR 20. 5.
MAX FER-WKTAG 56686 DO 16. 6.
MAX SO+FEITAG 43337 FR 17. 6.

TÄGLICHE VERKEHRSMENGE



VERKEHRSMENGE 15-19 UHR



JAHRESGANGLINIEN 1988

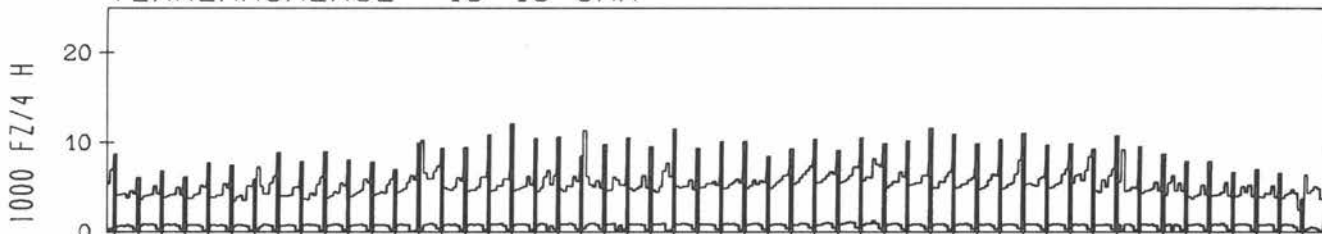
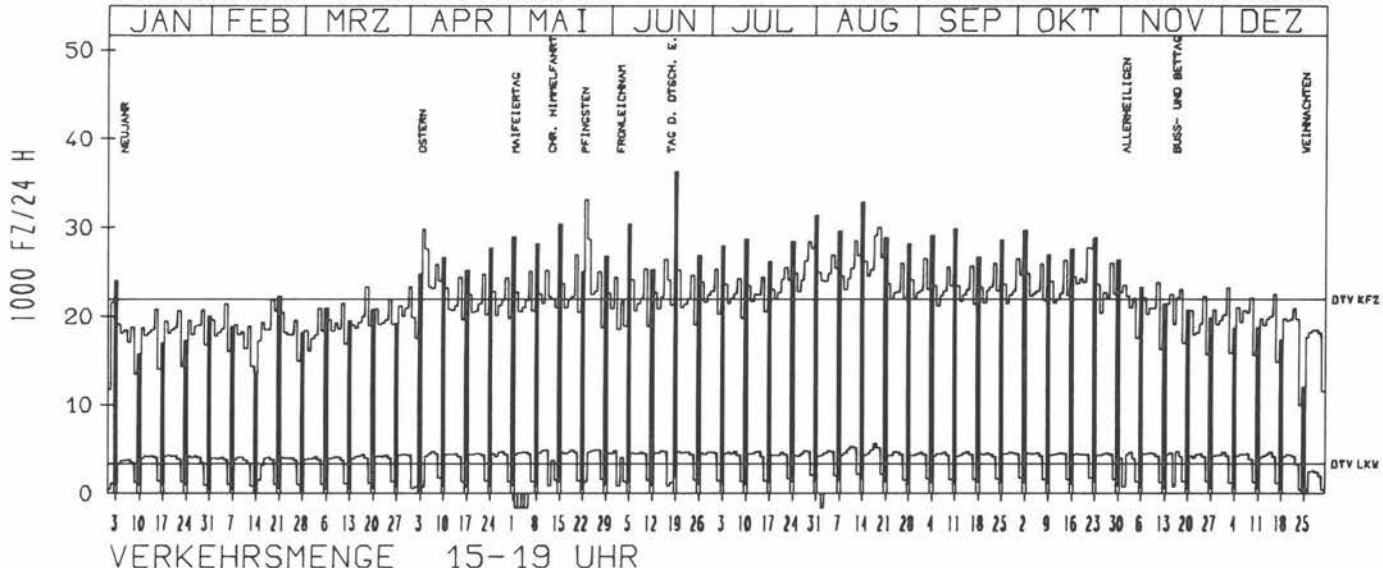
ZST: HUERTH
NR.: 5106 5 010

LAND: NORDRHEIN-WESTFALEN
STRASSE: A 1
KM: 433.6
NETZKNOTEN: 5106 032
5106 005

RICHTUNG NÖRD

DTV KFZ 21914
DTV LKW 3333 = 15.21 %
MAX WERKTAG 27746 FR 21.10.
MAX FER-WKTAG 30010 FR 19.8.
MAX SO+FEITAG 36193 SO 19.6.

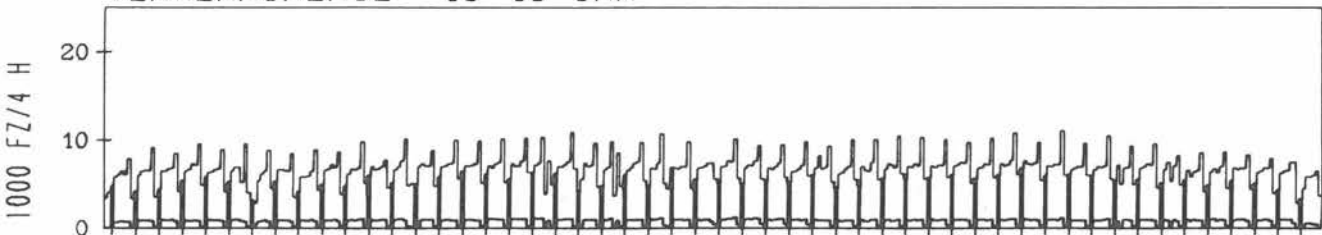
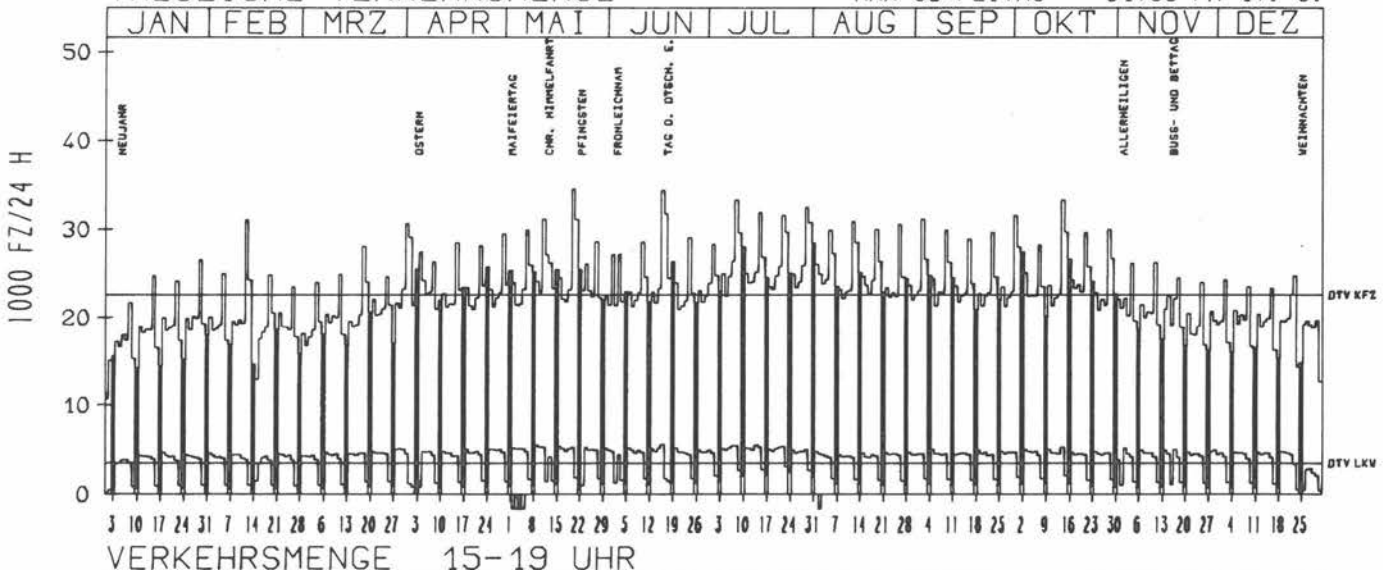
TÄGLICHE VERKEHRSMENGE



RICHTUNG SÜED

DTV KFZ 22611
DTV LKW 3560 = 15.74 %
MAX WERKTAG 34613 FR 20.5.
MAX FER-WKTAG 34393 DO 16.6.
MAX SO+FEITAG 31755 FR 17.6.

TÄGLICHE VERKEHRSMENGE



JAHRESGANGLINIEN 1988

ZST: NETTERSHEIM

LAND: STRASSE

NORDRHEIN-WESTFALEN

NR.: 5406 5 047

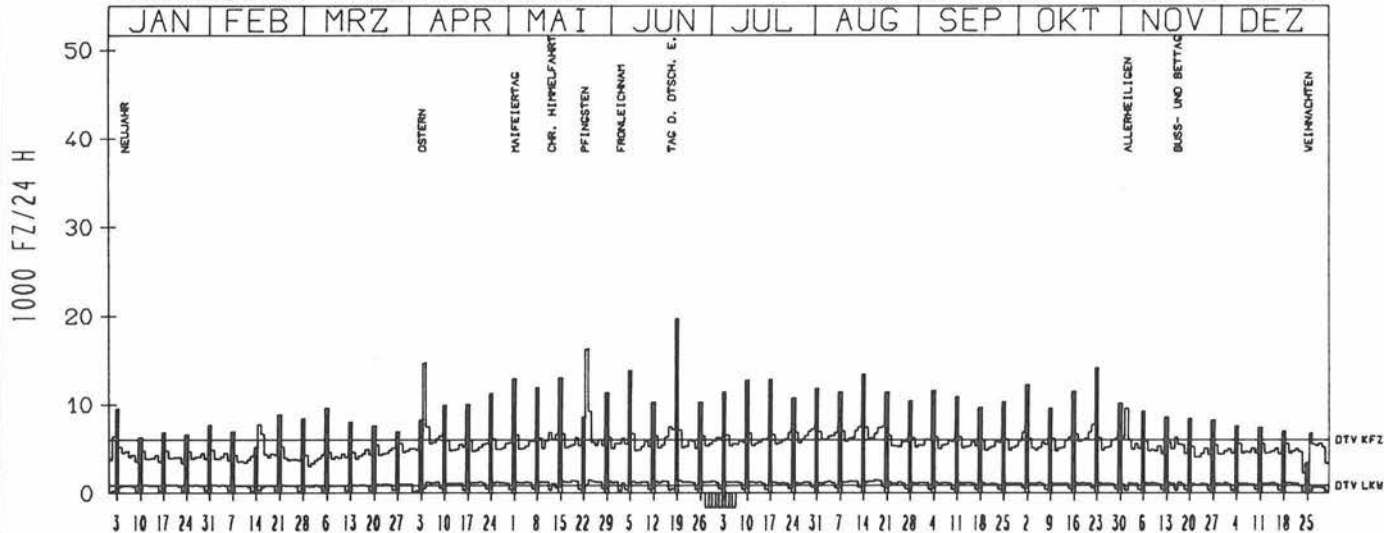
KM: NETZKNOTEN:

A 1

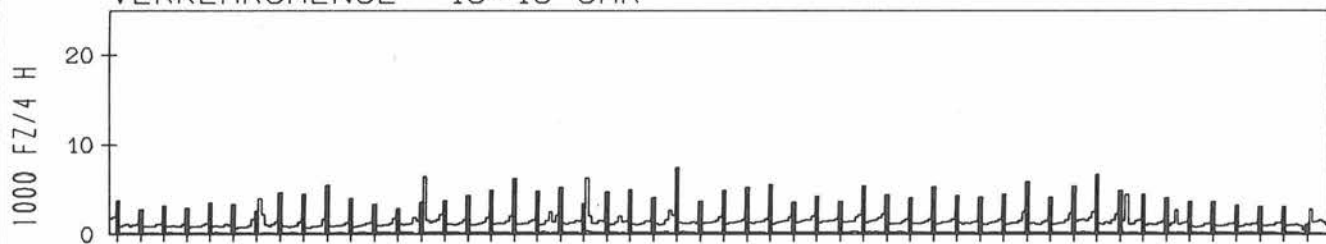
RICHTUNG NÖRD

DTV KFZ 6036
 DTV LKW 884 = 14.64 %
 MAX WERKTAG 7768 MO 15. 2.
 MAX FER-WKTAG 9176 DI 24. 5.
 MAX SO+FEITAG 19676 SO 19. 6.

TÄGLICHE VERKEHRSMENGE



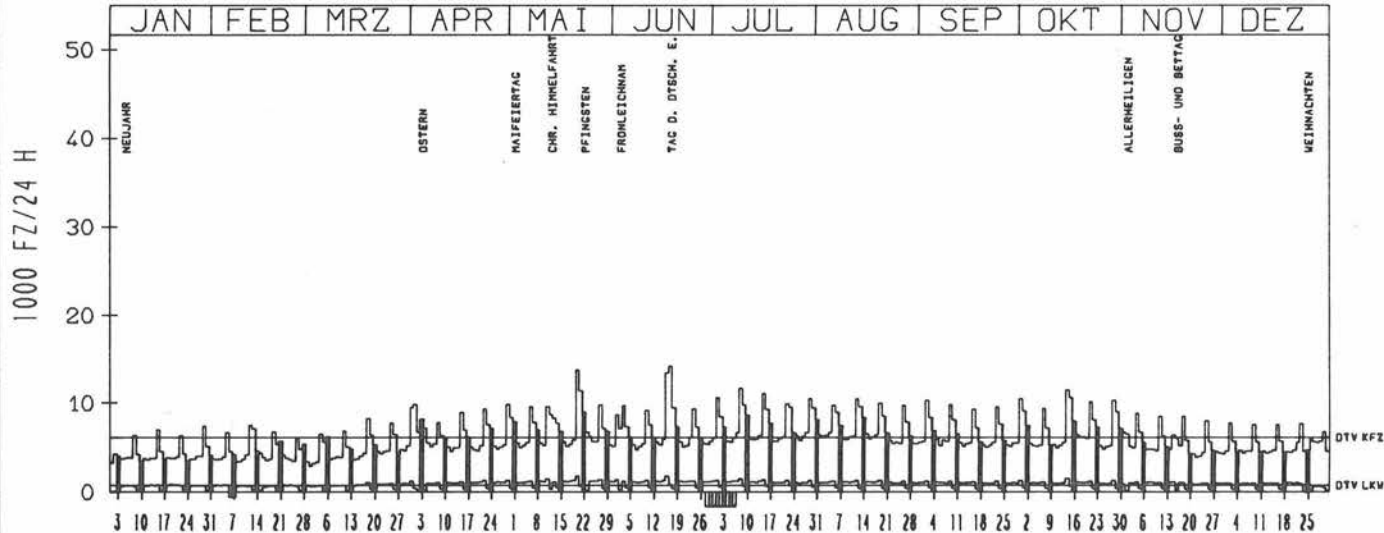
VERKEHRSMENGE 15-19 UHR



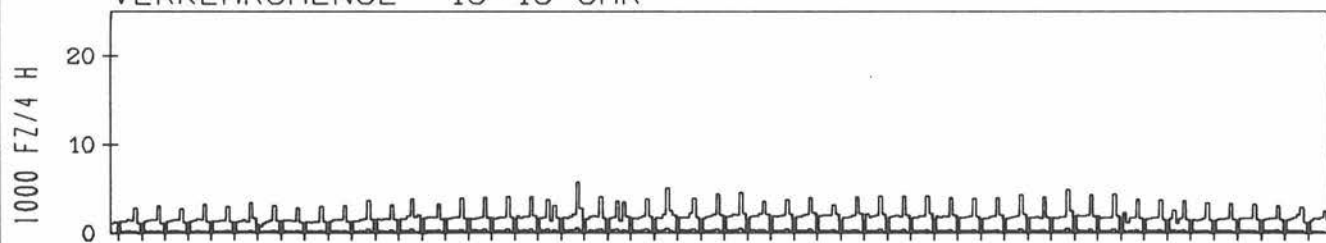
RICHTUNG SÜED

DTV KFZ 6139
 DTV LKW 824 = 13.42 %
 MAX WERKTAG 13749 FR 20. 5.
 MAX FER-WKTAG 13431 DO 16. 6.
 MAX SO+FEITAG 14189 FR 17. 6.

TÄGLICHE VERKEHRSMENGE



VERKEHRSMENGE 15-19 UHR



JAHRESGANGLINIEN 1988

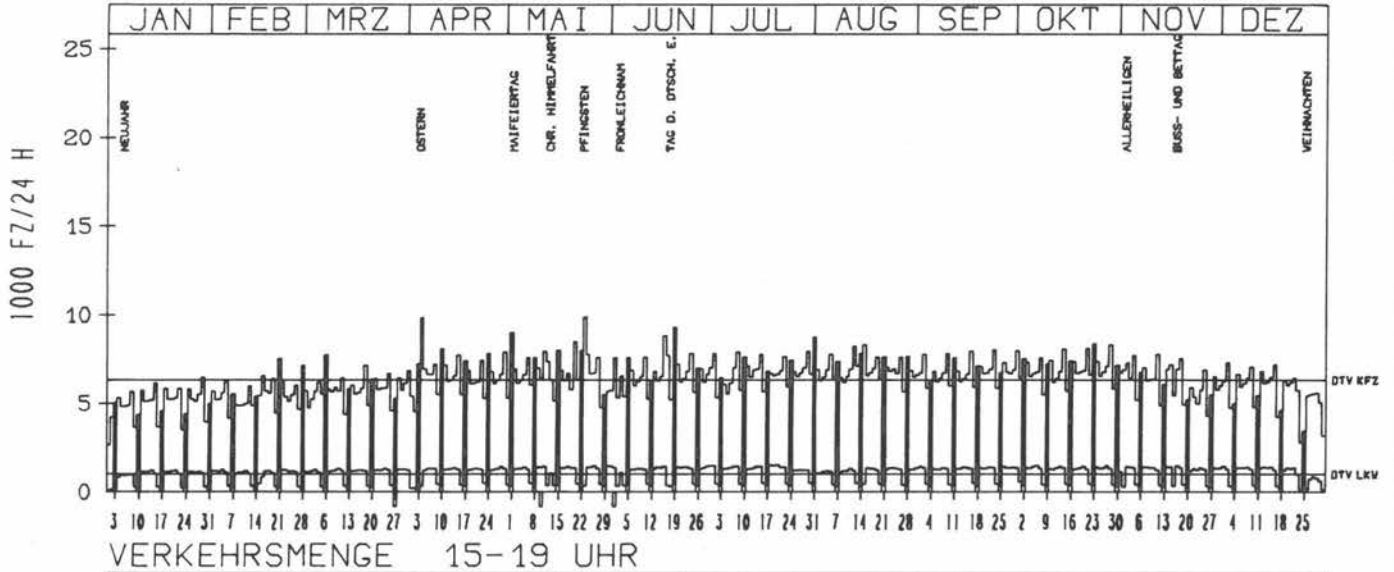
ZST: NONNWEILER-KASTEL
NR.: 6407 0 175

LAND: SAARLAND
STRASSE: A 1
KM: 38.8
NETZKNOTEN: 6407 081 1
6407 080 3

RICHTUNG NÖRD

DTV KFZ 6353
DTV LKW 999 = 15.72 %
MAX WERKTAG 8519 FR 20. 5.
MAX FER-WKTAG 8835 DO 16. 6.
MAX SO+FEITAG 9868 MO 23. 5.

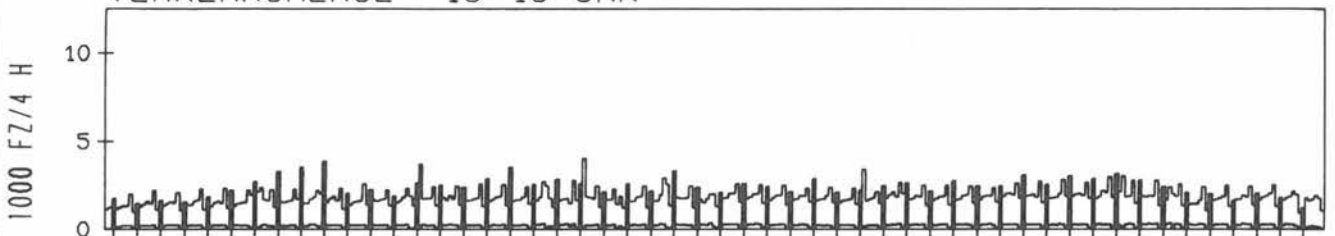
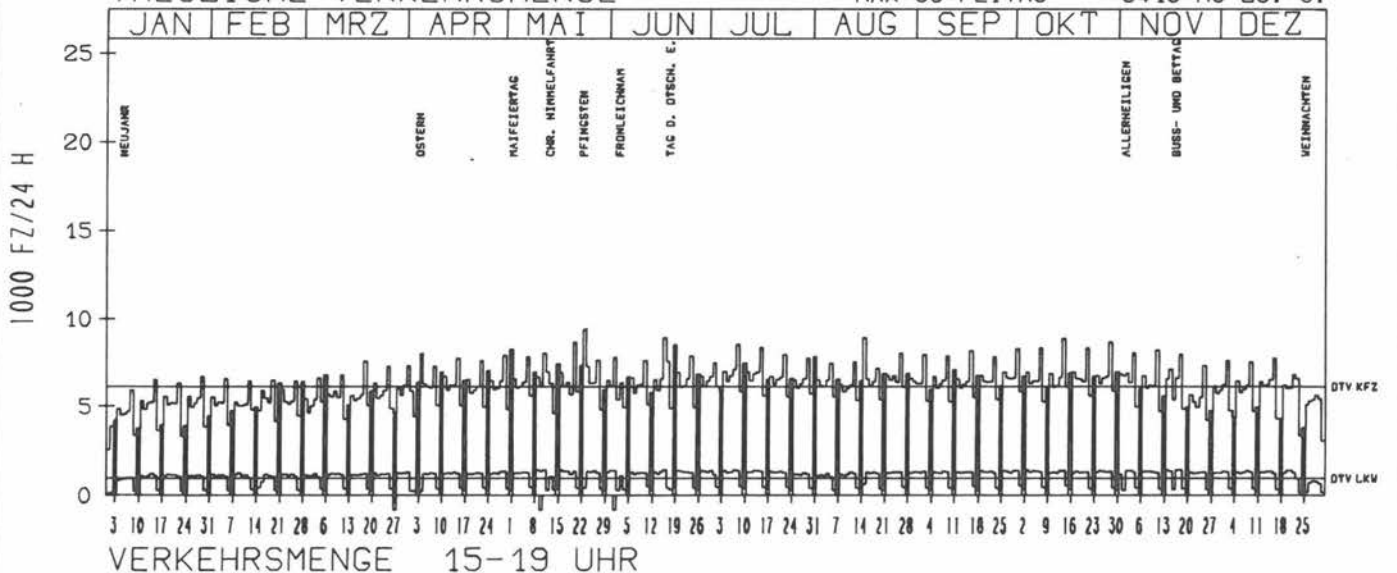
TÄGLICHE VERKEHRSMENGE



RICHTUNG SÜED

DTV KFZ 6150
DTV LKW 983 = 15.99 %
MAX WERKTAG 8865 FR 14.10.
MAX FER-WKTAG 8944 DO 16. 6.
MAX SO+FEITAG 9416 MO 23. 5.

TÄGLICHE VERKEHRSMENGE



JAHRESGANGLINIEN 1988

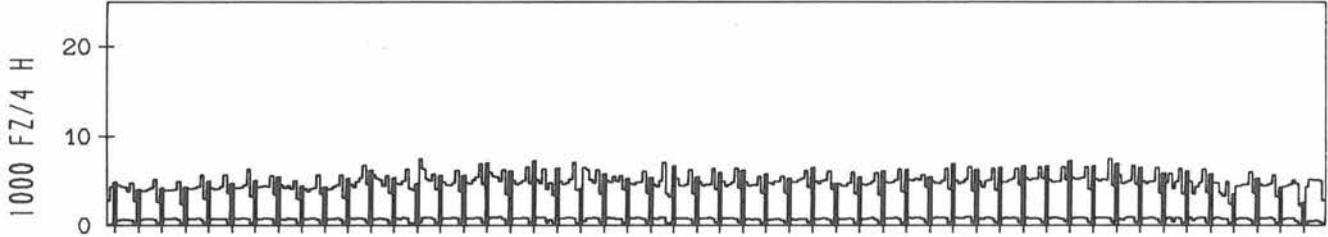
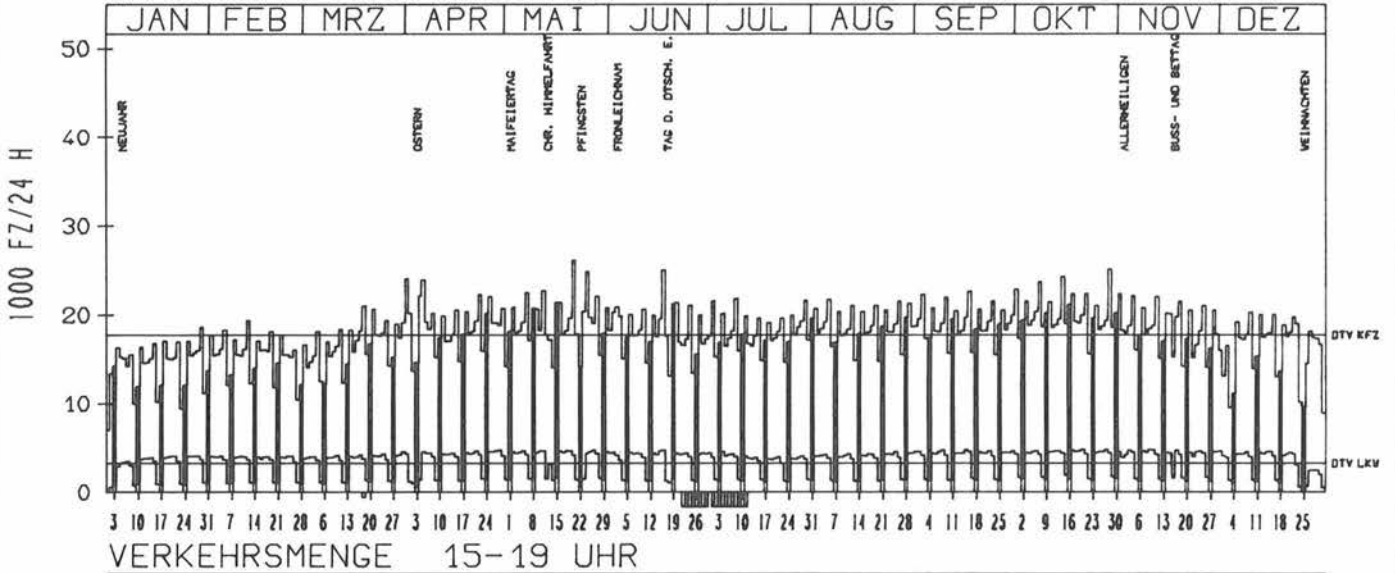
ZST: PEINE
 NR.: 3627 3 306

LAND: NIEDERSACHSEN
 STRASSE: A 2
 KM: 188.9
 NETZKNOTEN:

RICHTUNG OST

DTV KFZ 17777
 DTV LKW 3303 = 18.58 %
 MAX WERKTAG 26149 FR 20. 5.
 MAX FER-WKTAG 25037 DO 16. 6.
 MAX SO+FEITAG 22126 MO 4. 4.

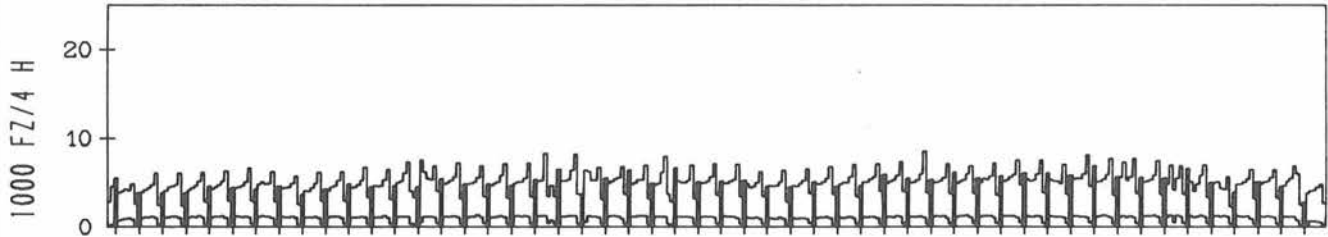
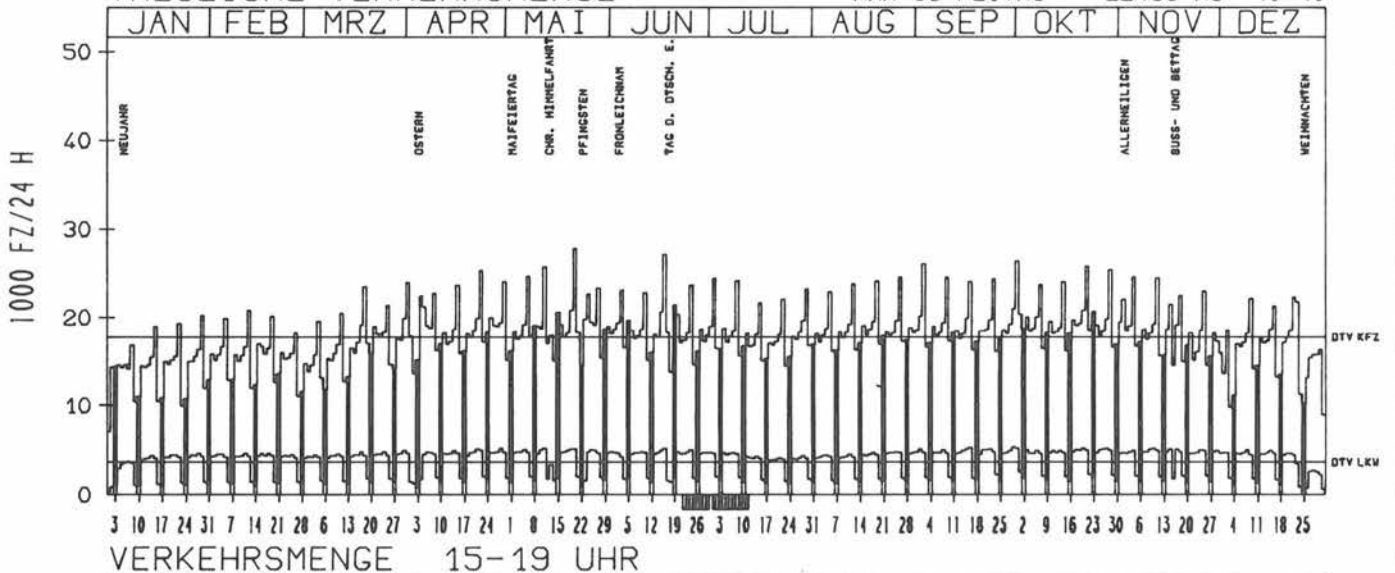
TAEGLICHE VERKEHRSMENGE



RICHTUNG WEST

DTV KFZ 17799
 DTV LKW 3684 = 20.70 %
 MAX WERKTAG 27840 FR 20. 5.
 MAX FER-WKTAG 27165 DO 16. 6.
 MAX SO+FEITAG 22456 MO 4. 4.

TAEGLICHE VERKEHRSMENGE



JAHRESGANGLINIEN 1988

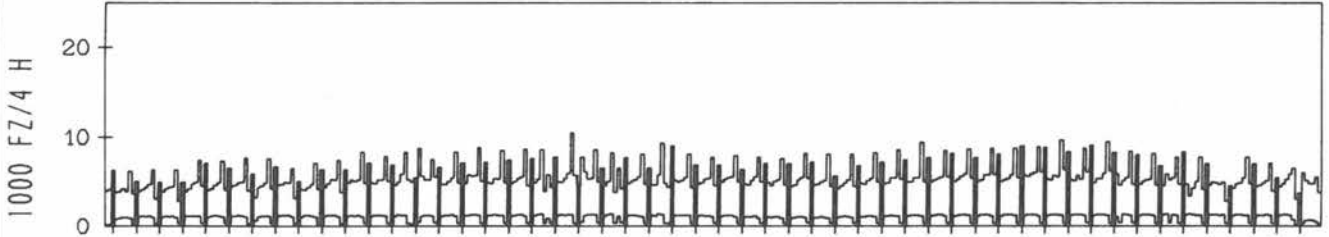
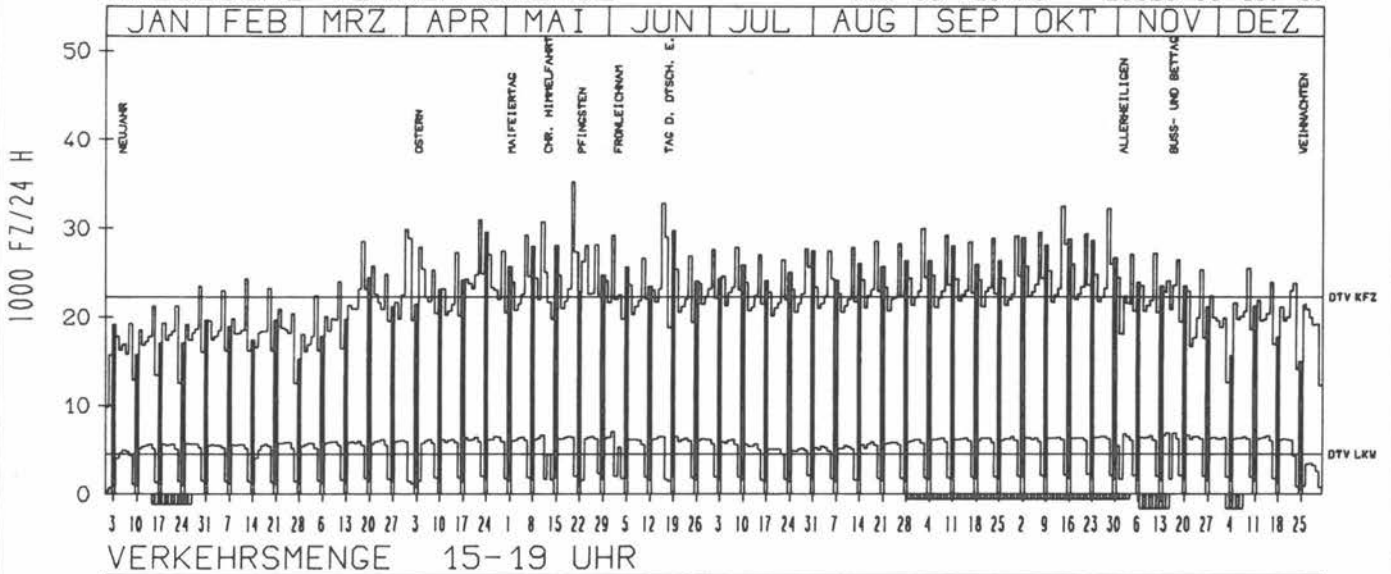
ZST: OELDE
NR.: 4114 5 102

LAND: NORDRHEIN-WESTFALEN
STRASSE: A 2
KM: 367.7
NETZKNOTEN:

RICHTUNG OST

DTV KFZ 22276
DTV LKW 4522 = 20.30 %
MAX WERKTAG 35138 FR 20. 5.
MAX FER-WKTAG 32722 DO 16. 6.
MAX SO+FEITAG 29629 SO 19. 6.

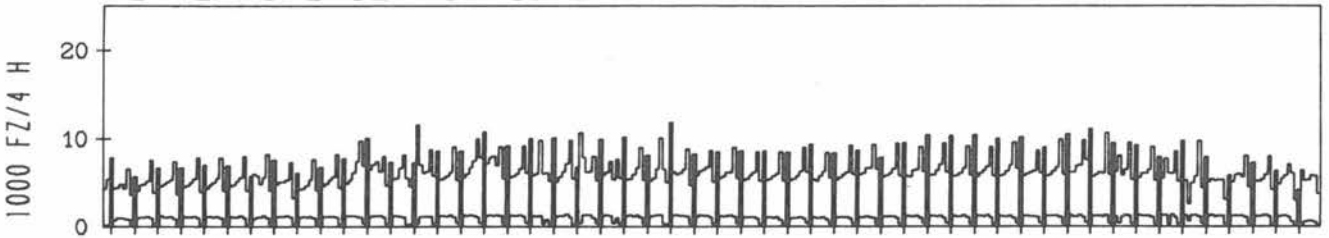
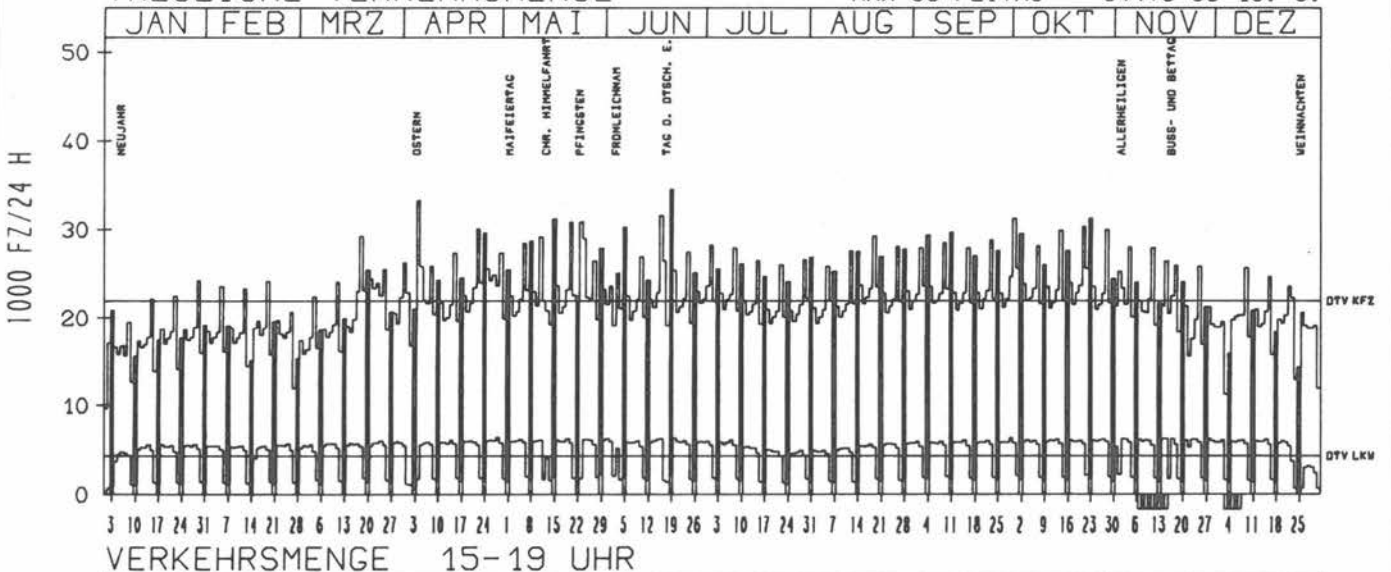
TAEGELICHE VERKEHRSMENGE



RICHTUNG WEST

DTV KFZ 21917
DTV LKW 4329 = 19.75 %
MAX WERKTAG 31282 FR 30. 9.
MAX FER-WKTAG 31580 DO 16. 6.
MAX SO+FEITAG 34478 SO 19. 6.

TAEGELICHE VERKEHRSMENGE



JAHRESGANGLINIEN 1988

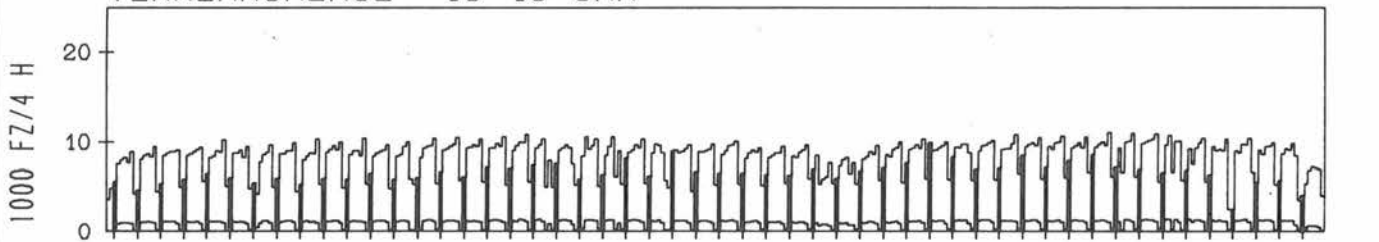
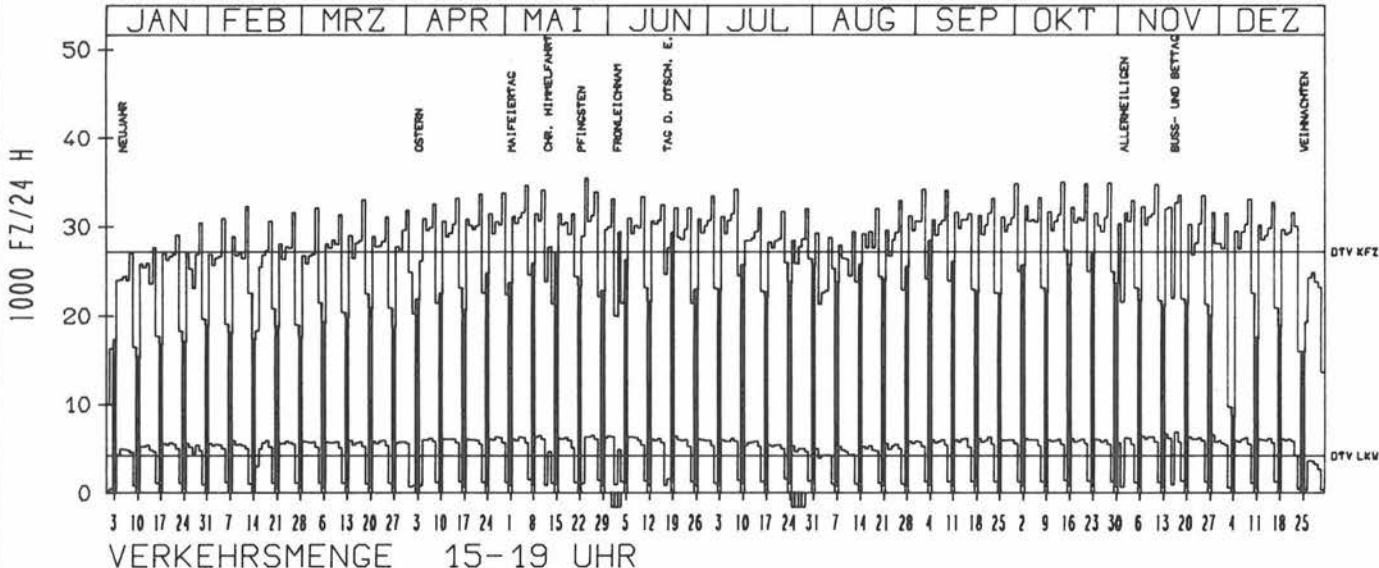
ZST: STERKRADE
 NR.: 4407 5 026

LAND: NORDRHEIN-WESTFALEN
 STRASSE: A 2
 KM: 471,0
 NETZKNOTEN: 4407 008
 4407 86

RICHTUNG OST

DTV KFZ 27126
 DTV LKW 4156 = 15.32 %
 MAX WERKTAG 34980 FR 14. 10.
 MAX FER-WKTAG 35415 DI 24. 5.
 MAX SO+FEITAG 29233 SO 19. 6.

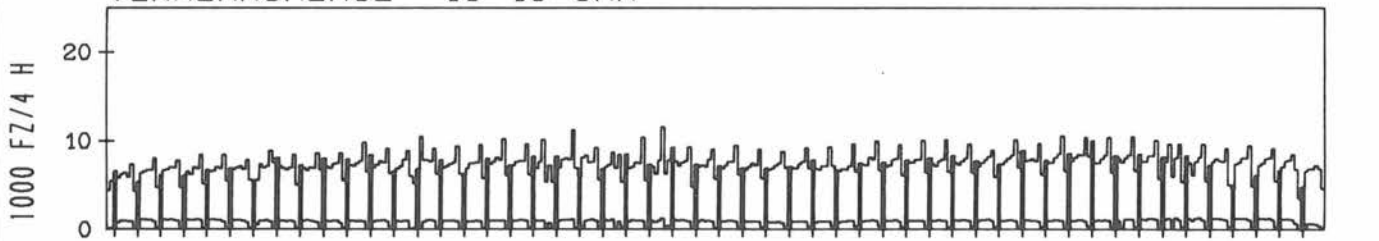
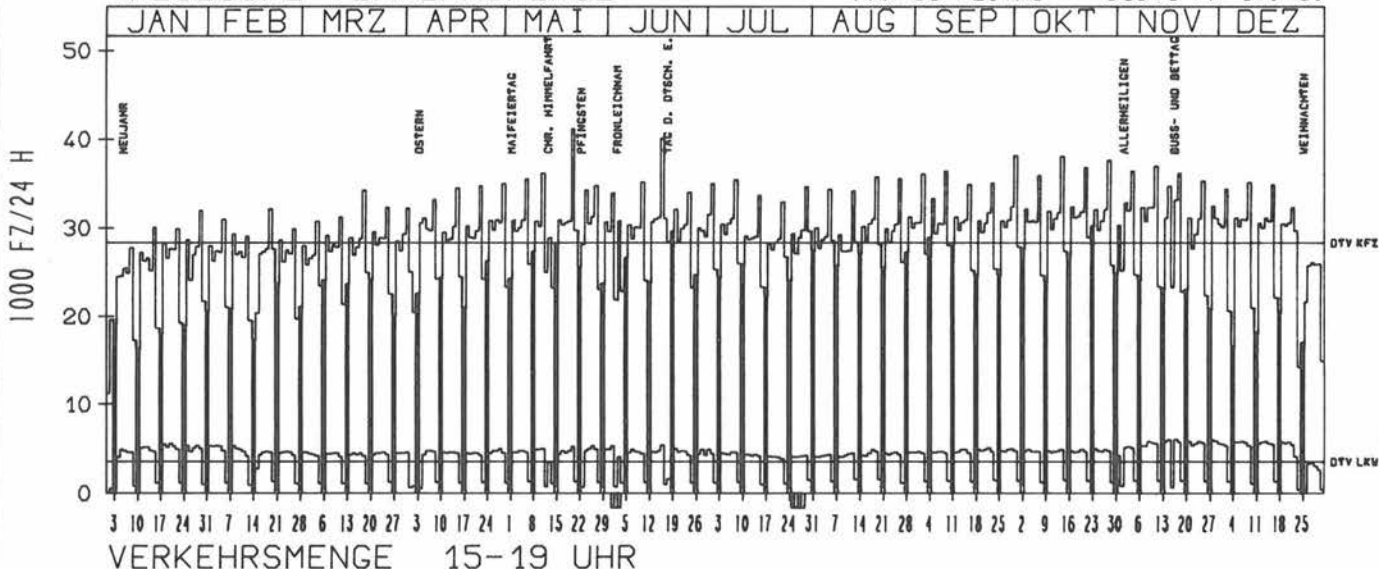
TAEGLICHE VERKEHRSMENGE



RICHTUNG WEST

DTV KFZ 28349
 DTV LKW 3585 = 12.64 %
 MAX WERKTAG 41186 FR 20. 5.
 MAX FER-WKTAG 40070 DO 16. 6.
 MAX SO+FEITAG 31041 FR 17. 6.

TAEGLICHE VERKEHRSMENGE



JAHRESGANGLINIEN 1988

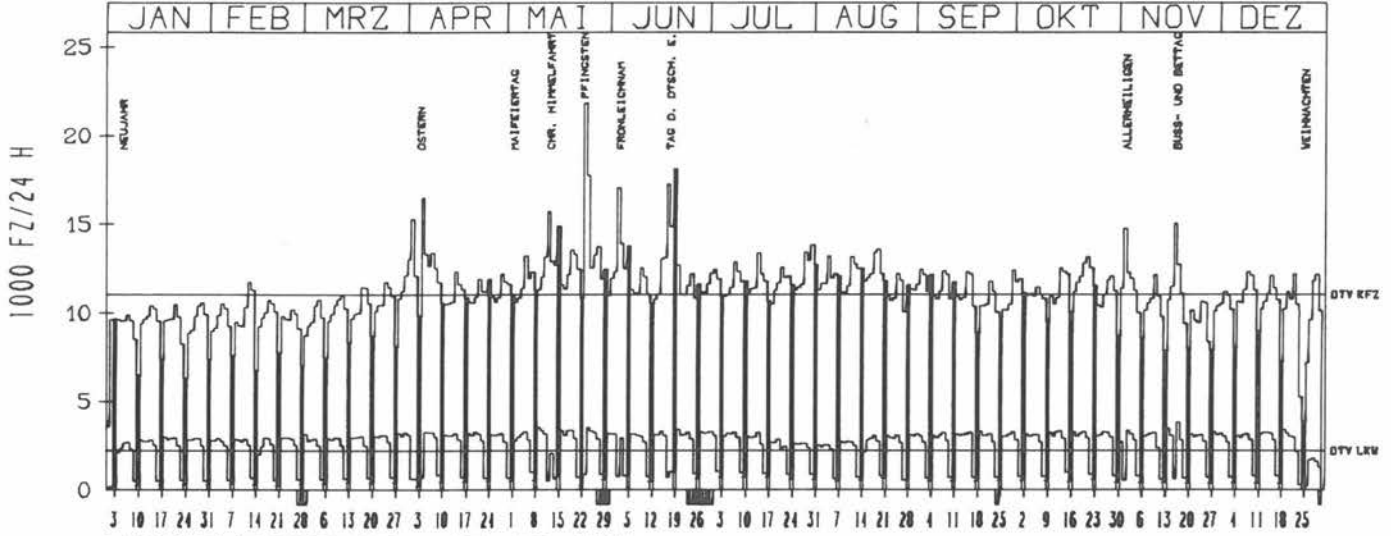
ZST: WANKUM
NR.: 4603 5 018

LAND: NORDRHEIN-WESTFALEN
STRASSE: A 2
KM: 520.2
NETZKNOTEN: 4604 055
4603 041

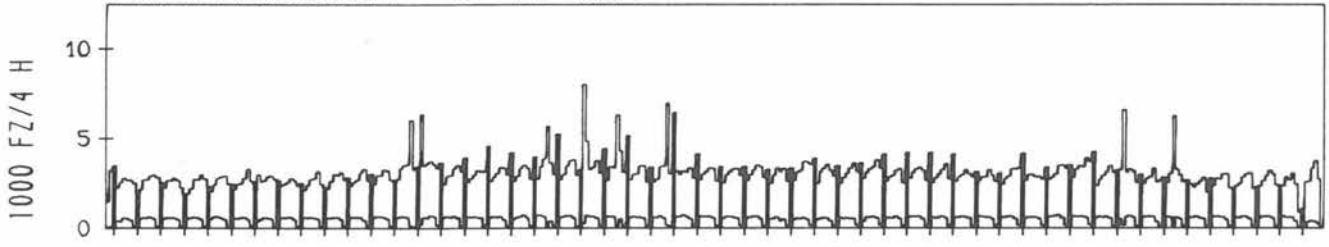
RICHTUNG OST

DTV KFZ 11052
DTV LKW 2209 = 19.98 %
MAX WERKTAG 13867 FR 3. 6.
MAX FER-WKTAG 17709 DI 24. 5.
MAX SO+FEITAG 21838 MO 23. 5.

TAEGLICHE VERKEHRSMENGE



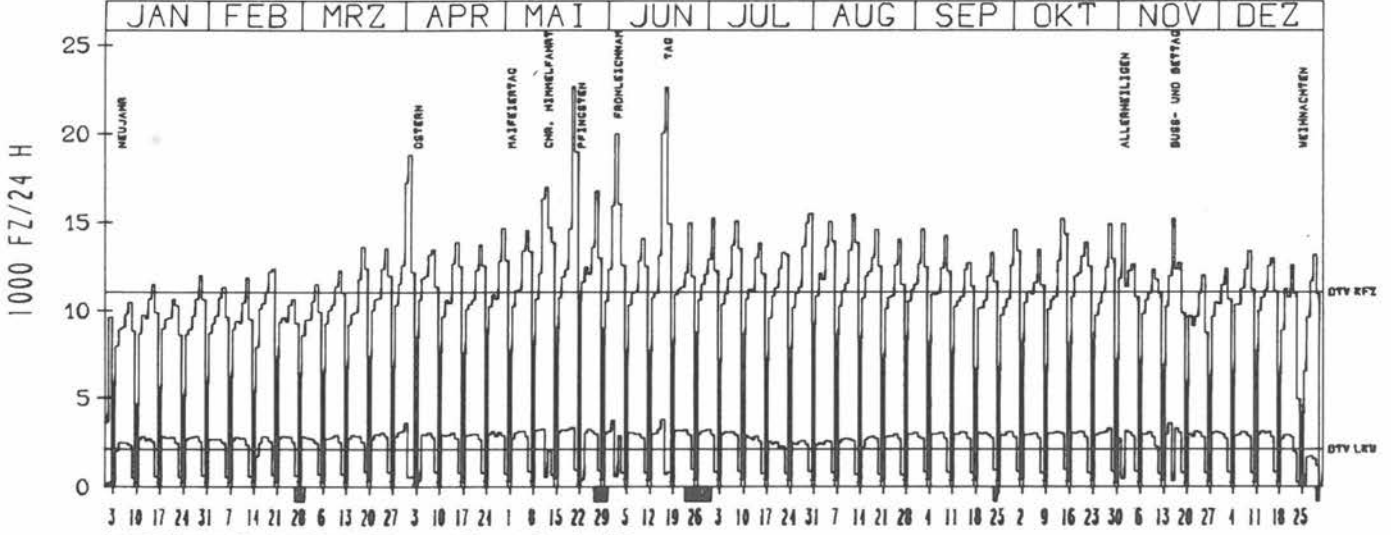
VERKEHRSMENGE 15-19 UHR



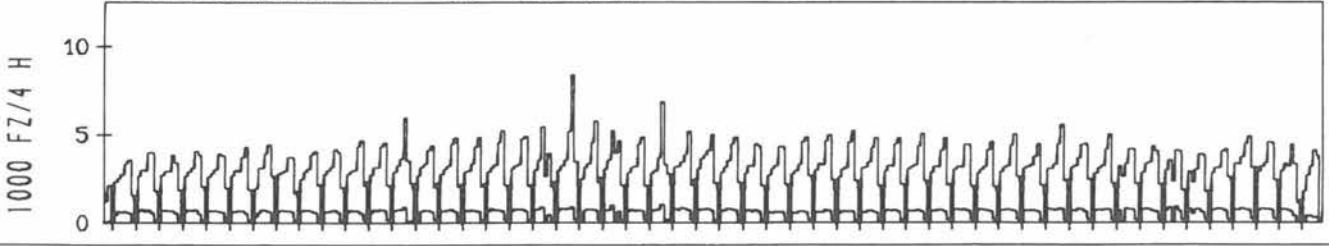
RICHTUNG WEST

DTV KFZ 11045
DTV LKW 2124 = 19.23 %
MAX WERKTAG 22643 FR 20. 5.
MAX FER-WKTAG 20060 DO 16. 6.
MAX SO+FEITAG 22632 FR 17. 6.

TAEGLICHE VERKEHRSMENGE



VERKEHRSMENGE 15-19 UHR



JAHRESGANGLINIEN

1988

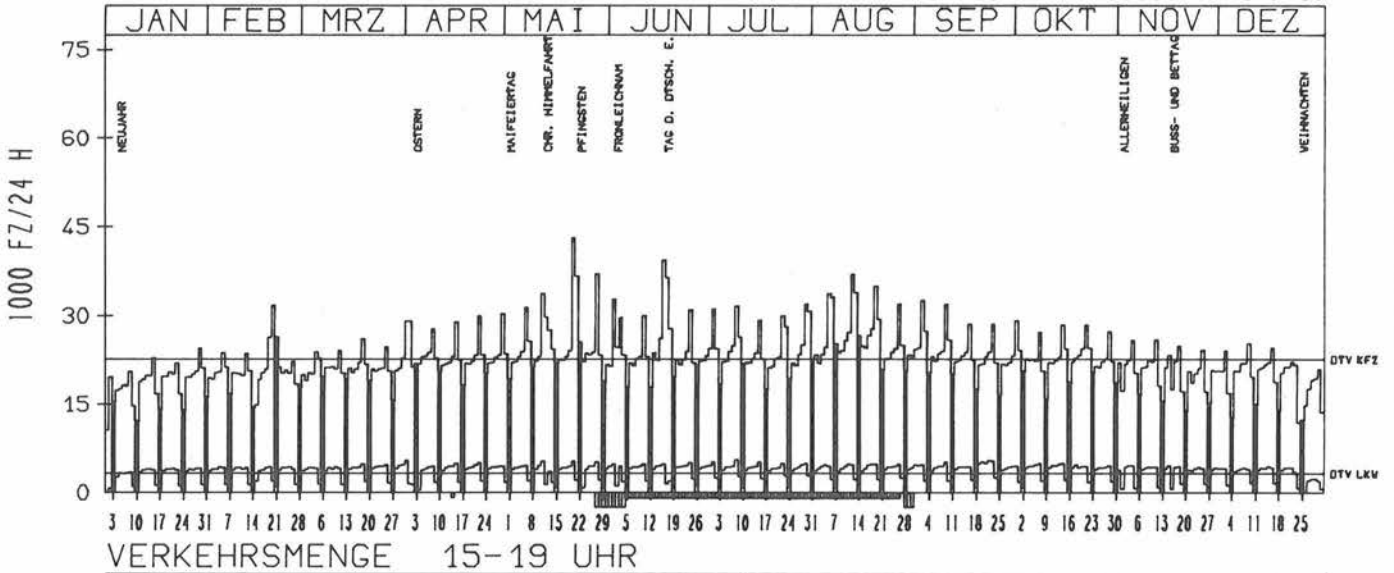
ZST: HUENXE
NR.: 4306 5 001

LAND: NORDRHEIN-WESTFALEN
STRASSE: A 3
KM: 54,2
NETZKNOTEN: 4306 001
4406 002

RICHTUNG NÖRD

DTV KFZ 22569
DTV LKW 3319 = 14.71 %
MAX WERKTAG 43147 FR 20. 5.
MAX FER-WKTAG 39361 DO 16. 6.
MAX SO+FEITAG 36335 FR 17. 6.

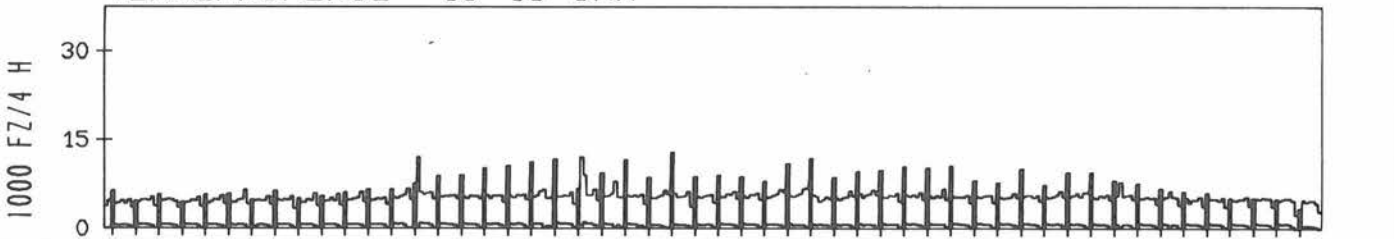
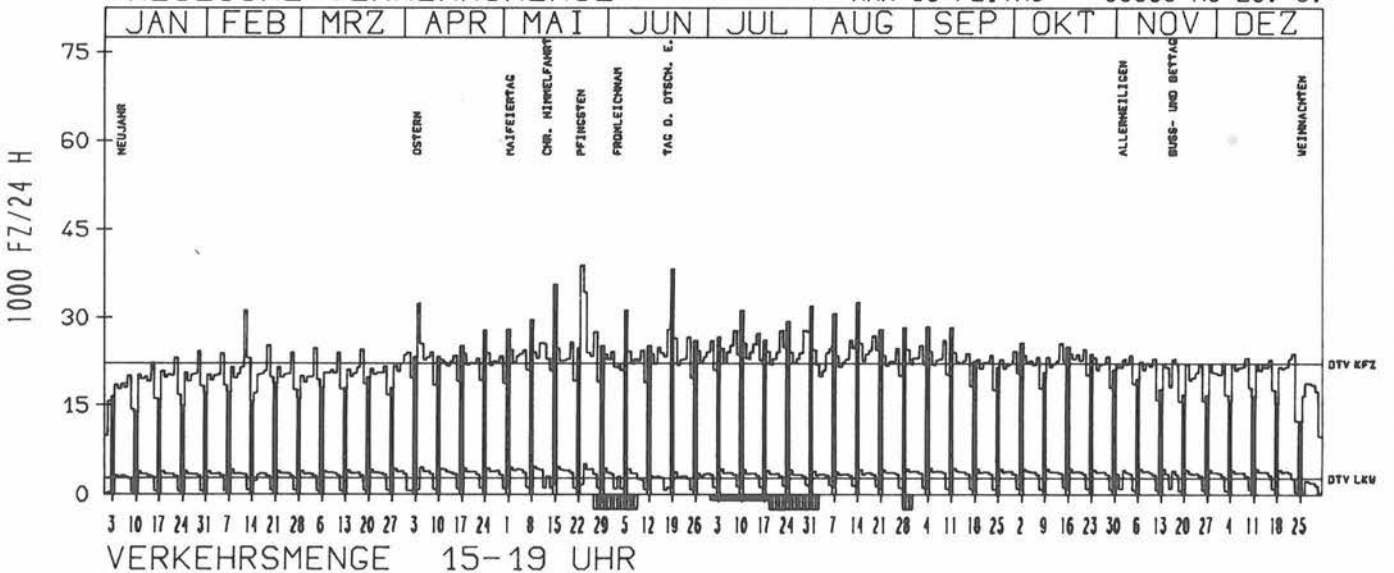
TÄGLICHE VERKEHRSMENGE



RICHTUNG SÜED

DTV KFZ 22187
DTV LKW 2864 = 12.91 %
MAX WERKTAG 31307 FR 12. 2.
MAX FER-WKTAG 34309 DI 24. 5.
MAX SO+FEITAG 38889 MO 23. 5.

TÄGLICHE VERKEHRSMENGE



JAHRESGANGLINIEN 1988

ZST: OPLADEN

LAND:
STRASSE
KM:
NETZKNOTEN:

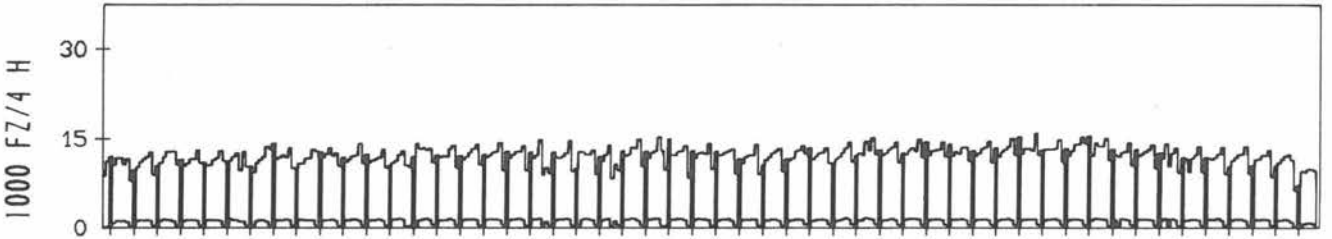
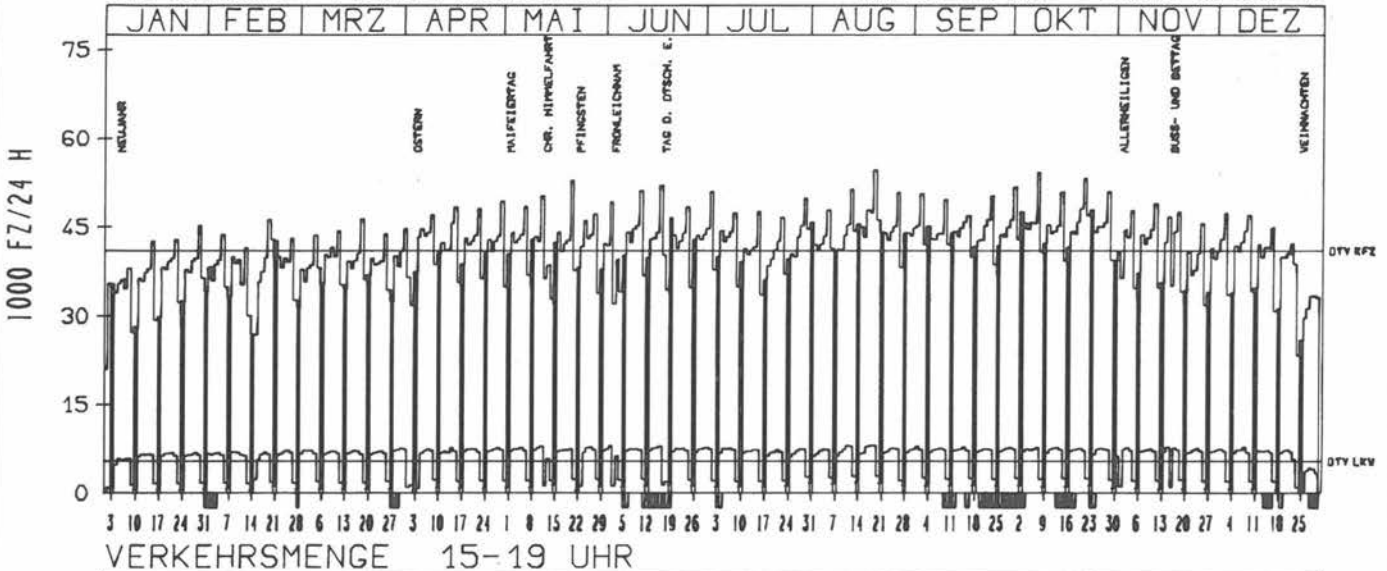
NORDRHEIN-WESTFALEN
A 3
109,6
4807 009
4907 066

NR.: 4807 5 033

RICHTUNG NORD

DTV KFZ 40961
DTV LKW 5347 = 13.05 %
MAX WERKTAG 54196 FR 7.10.
MAX FER-WKTAG 54622 FR 19. 8.
MAX SO+FEITAG 45676 SO 31. 7.

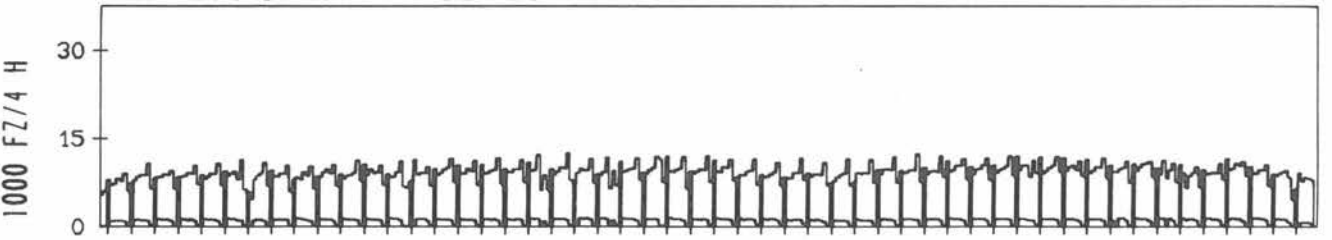
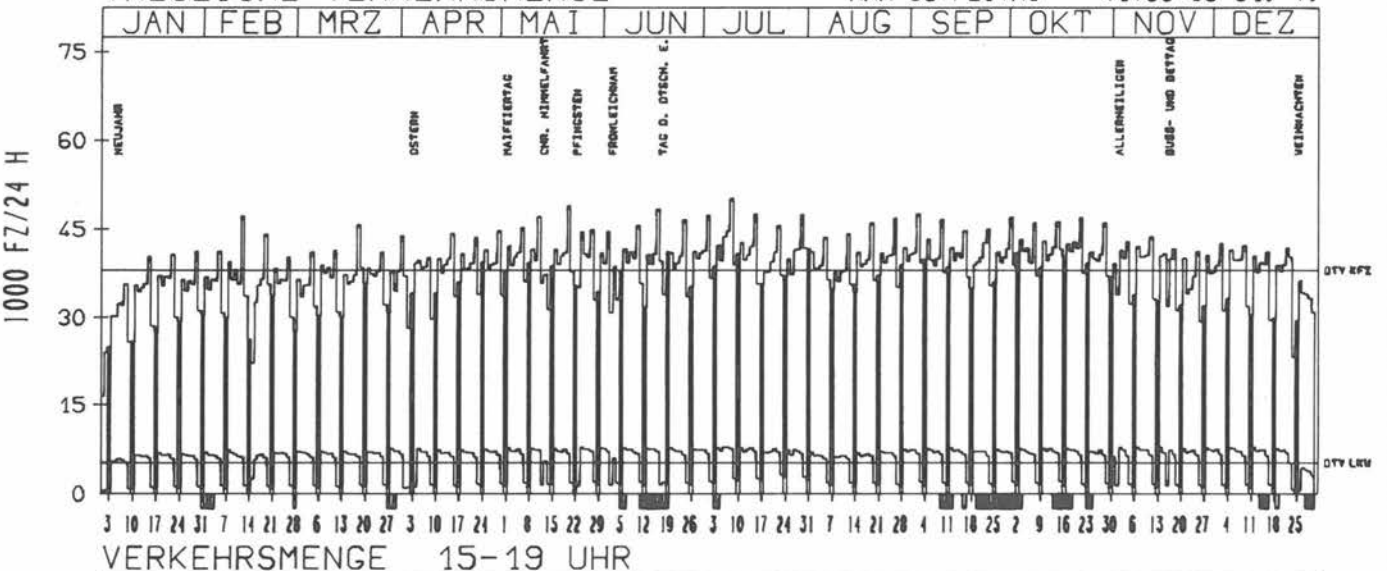
TAEGLICHE VERKEHRSMENGE



RICHTUNG SUED

DTV KFZ 38021
DTV LKW 5275 = 13.87 %
MAX WERKTAG 48975 FR 20. 5.
MAX FER-WKTAG 50276 FR 8. 7.
MAX SO+FEITAG 41703 SO 31. 7.

TAEGLICHE VERKEHRSMENGE



JAHRESGANGLINIEN 1988


ZST: AD HEUMAR (NÖRD)
NR.: 5008 5 672

LAND: NORDRHEIN-WESTFALEN
STRASSE: A 3
KM: 128.4
NETZKNOTEN: 5008 021
5008 040

RICHTUNG NÖRD

DTV KFZ 59975
DTV LKW 6798 = 11.33 %
MAX WERKTAG 73831 MI 11. 5.
MAX FER-WKTAG 75927 DO 16. 6.
MAX SO+FEITAG 62874 SO 14. 8.

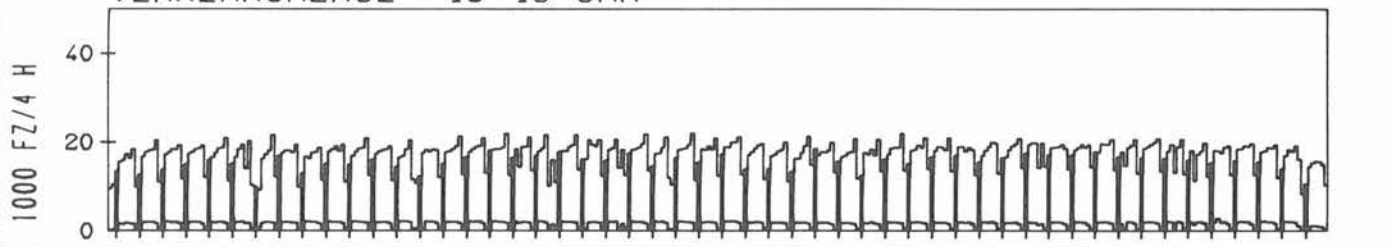
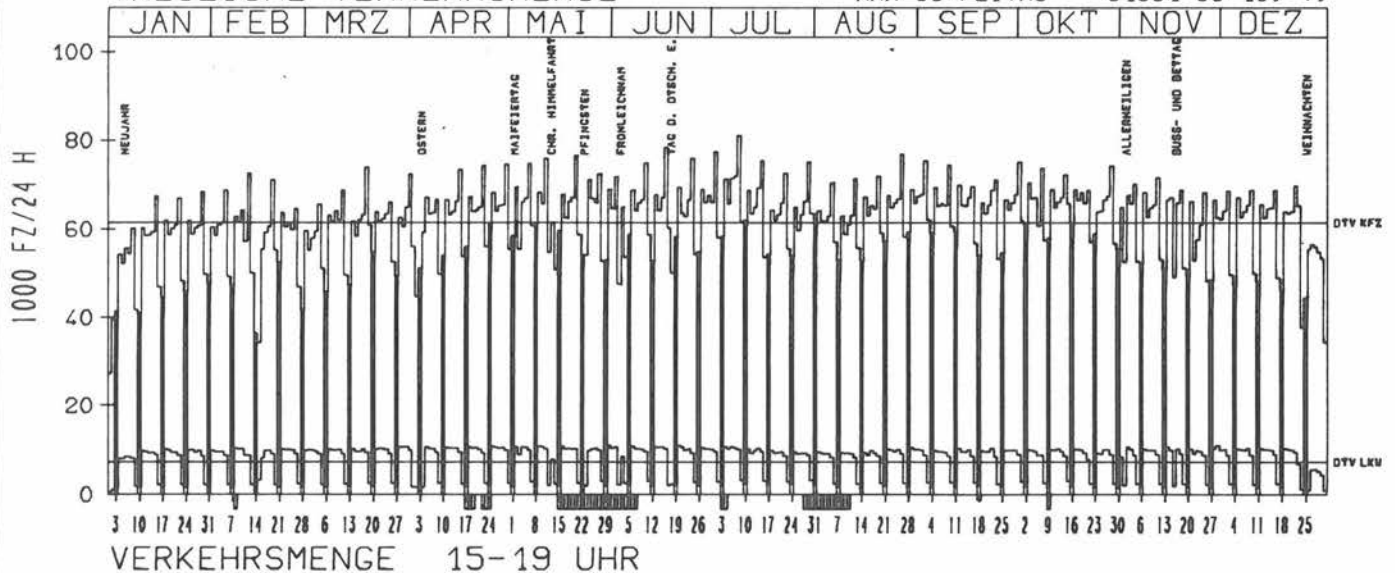
TÄGLICHE VERKEHRSMENGE



RICHTUNG SÜED

DTV KFZ 61511
DTV LKW 7327 = 11.91 %
MAX WERKTAG 76008 MI 11. 5.
MAX FER-WKTAG 81161 FR 8. 7.
MAX SO+FEITAG 61981 SO 10. 7.

TÄGLICHE VERKEHRSMENGE



JAHRESGANGLINIEN

1988

ZST: AD HEUMAR (SUED)

LAND: STRASSE

NORDRHEIN-WESTFALEN
A 3

NR.: 5008 5 673

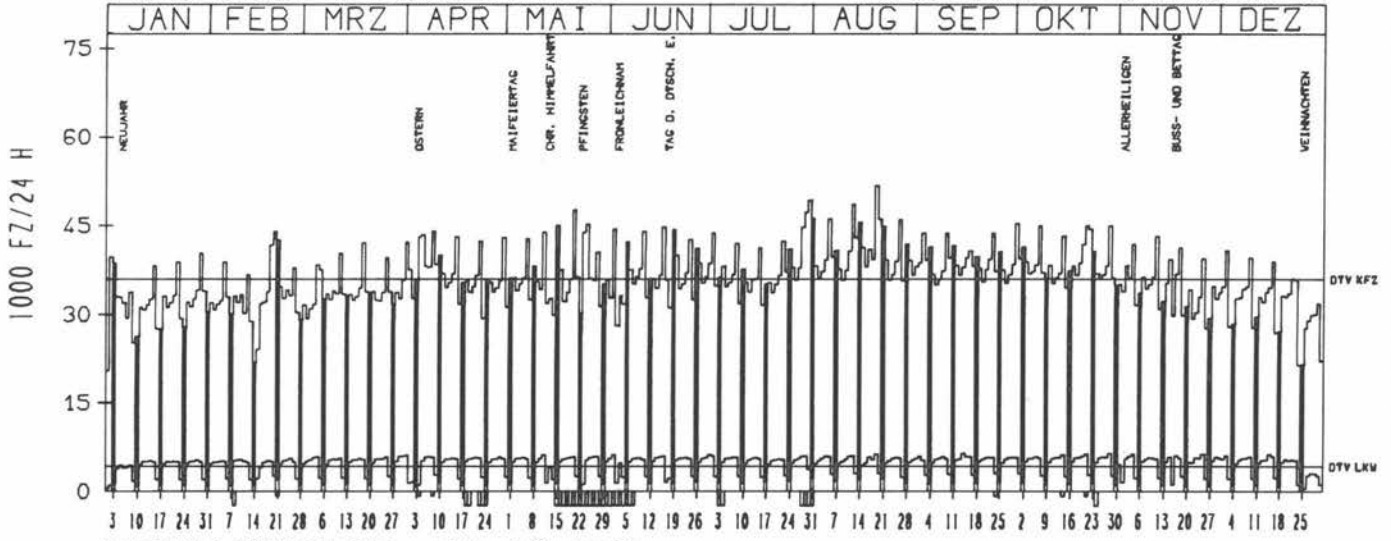
KM: NETZKNOTEN:

0.5
5008 040
5008 045

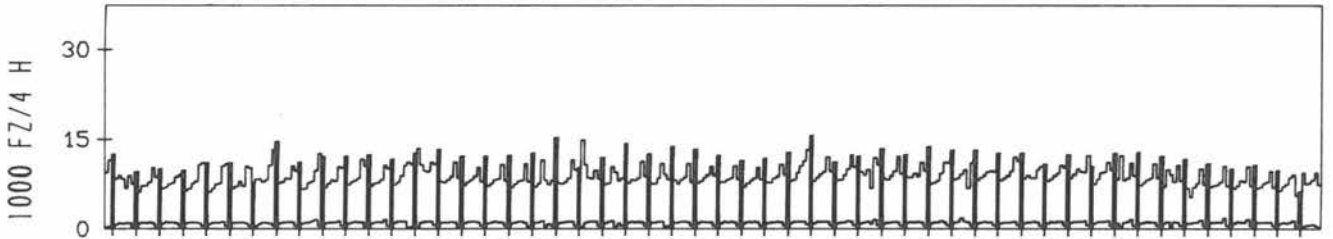
RICHTUNG NÖRD

DTV KFZ 35989
DTV LKW 4261 = 11.84 %
MAX WERKTAG 45392 FR 30. 9.
MAX FER-WKTAG 51724 FR 19. 8.
MAX SO+FEITAG 45474 SO 14. 8.

TAEGLICHE VERKEHRSMENGE



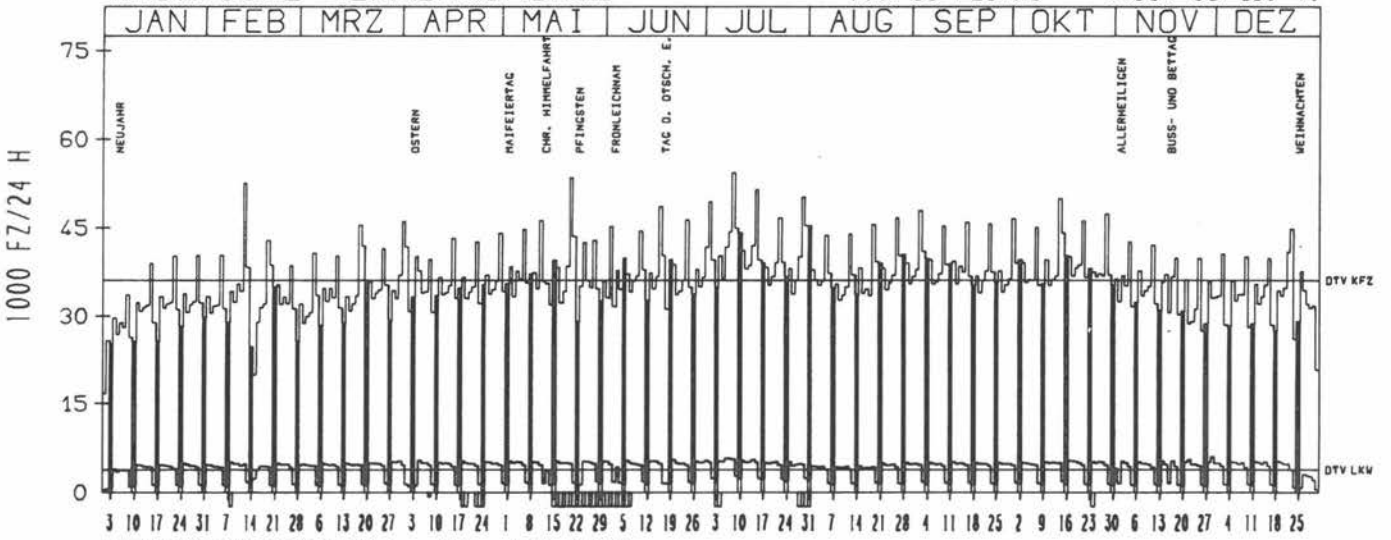
VERKEHRSMENGE 15-19 UHR



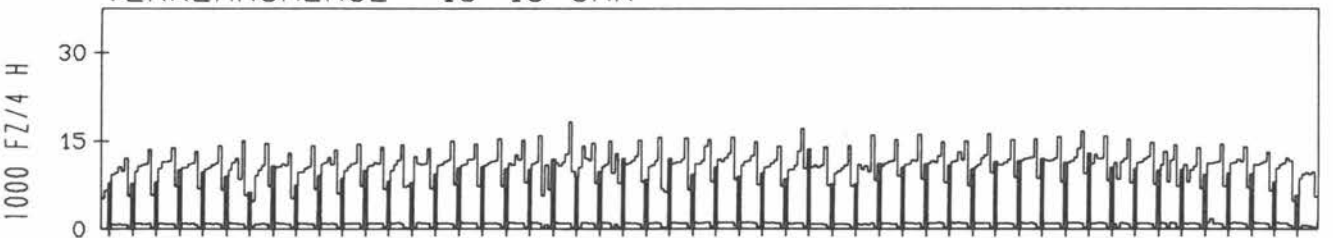
RICHTUNG SÜED

DTV KFZ 35969
DTV LKW 3770 = 10.48 %
MAX WERKTAG 52494 FR 12. 2.
MAX FER-WKTAG 54236 FR 8. 7.
MAX SO+FEITAG 44054 SO 10. 7.

TAEGLICHE VERKEHRSMENGE



VERKEHRSMENGE 15-19 UHR



JAHRESGANGLINIEN 1988

ZST: GIROD

LAND:
STRASSE

RHEINLAND-PFALZ
A 3

NR.: 5513 7 144

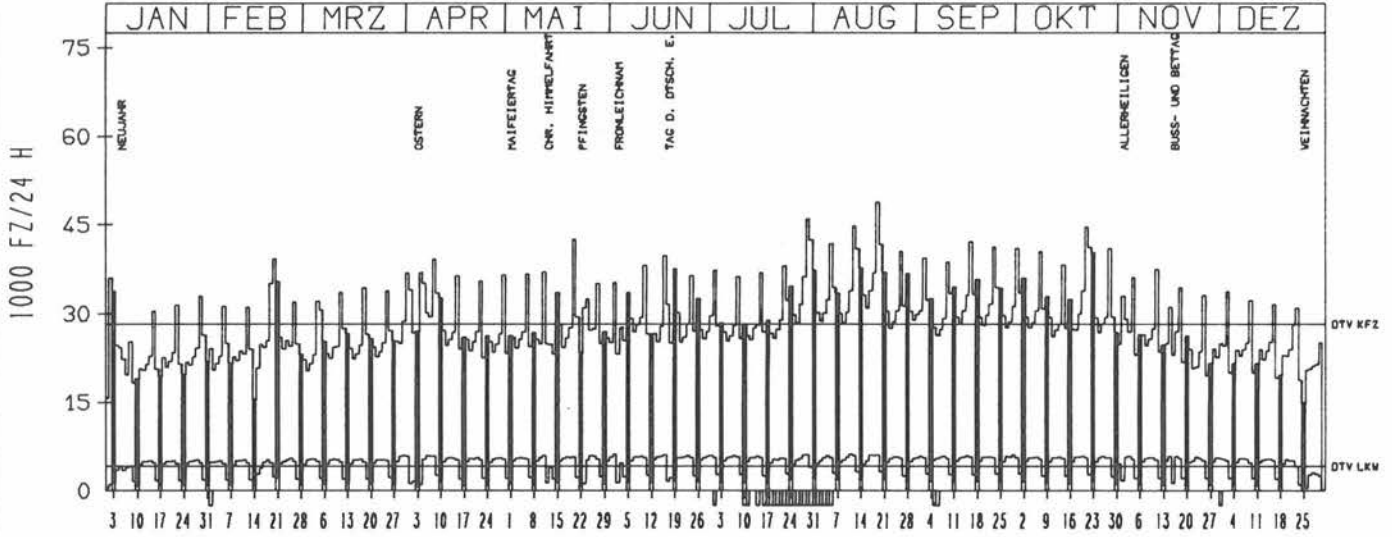
KM:
NETZKNOTEN:

5513 101
5513 103

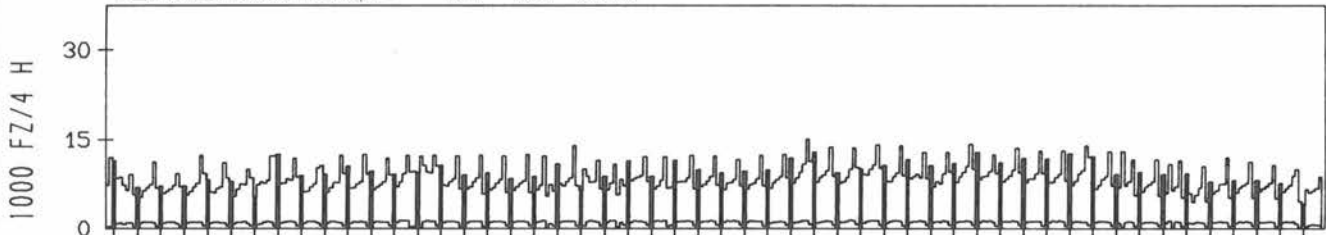
RICHTUNG NÖRD

DTV KFZ 28249
DTV LKW 4196 = 14.85 %
MAX WERKTAG 44666 FR 21.10.
MAX FER-WKTAG 48743 FR 19.8.
MAX SO+FEITAG 40176 SO 23.10.

TÄGLICHE VERKEHRSMENGE



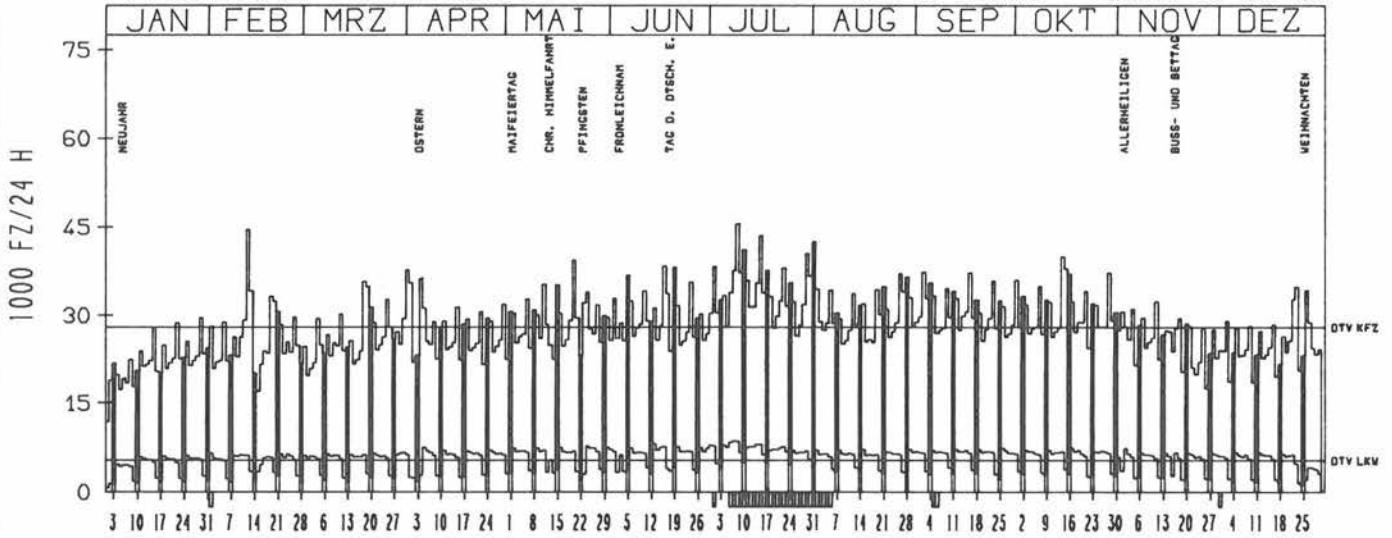
VERKEHRSMENGE 15-19 UHR



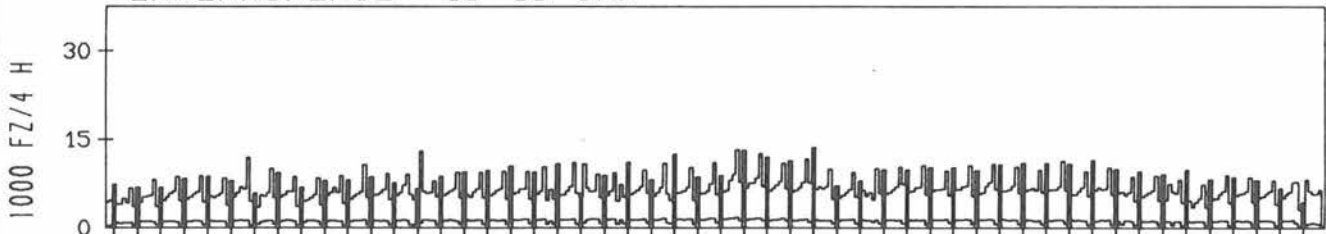
RICHTUNG SÜED

DTV KFZ 28027
DTV LKW 5449 = 19.44 %
MAX WERKTAG 44581 FR 12.2.
MAX FER-WKTAG 38456 DO 16.6.
MAX SO+FEITAG 38087 SO 19.6.

TÄGLICHE VERKEHRSMENGE



VERKEHRSMENGE 15-19 UHR



JAHRESGANGLINIEN 1988

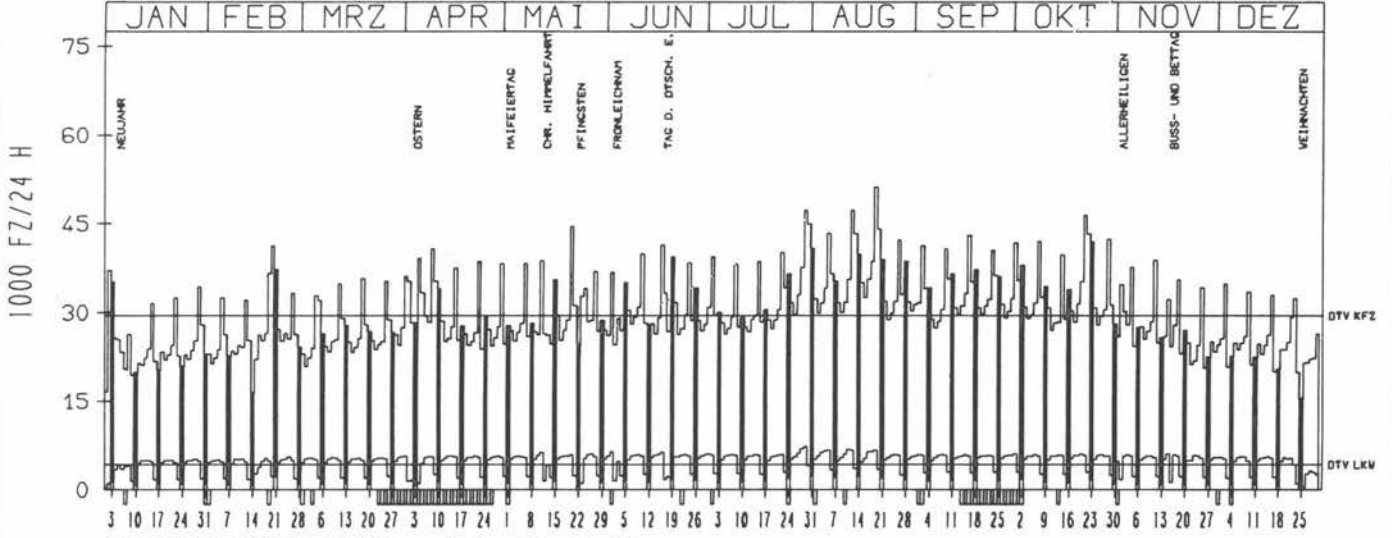
ZST: ELZER BERG
 NR.: 5514 6 846 (0846)

LAND: HESSEN
 STRASSE: A 3
 KM: 101.0
 NETZKNOTEN: 5513 002
 5514 058

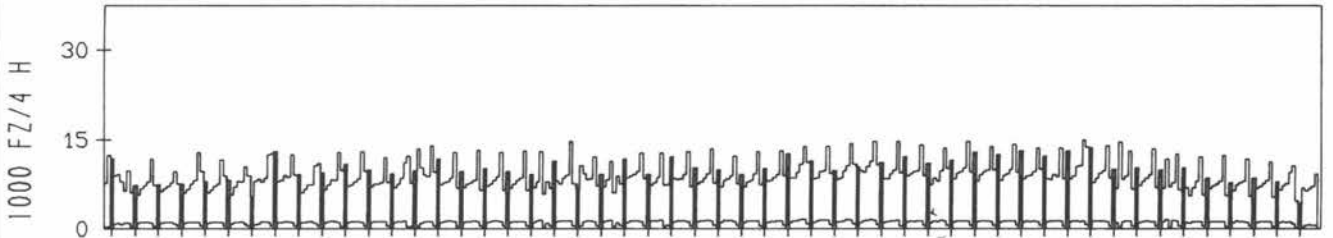
RICHTUNG NÖRD

DTV KFZ 29479
 DTV LKW 4296 = 14.57 %
 MAX WERKTAG 46309 FR 21.10.
 MAX FER-WKTAG 51080 FR 19. 8.
 MAX SO+FEITAG 41826 SO 23.10.

TÄGLICHE VERKEHRSMENGE



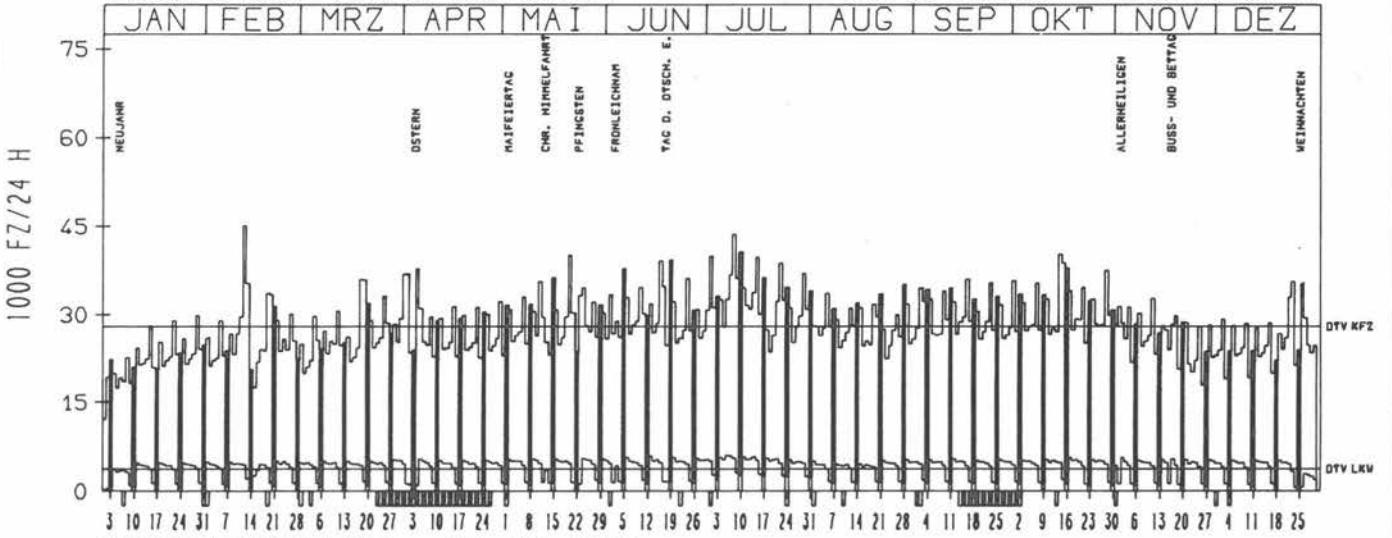
VERKEHRSMENGE 15-19 UHR



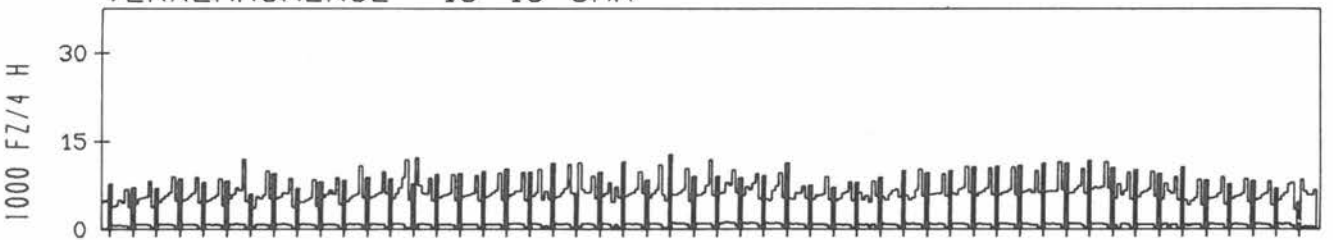
RICHTUNG SÜED

DTV KFZ 27977
 DTV LKW 3755 = 13.42 %
 MAX WERKTAG 45104 FR 12. 2.
 MAX FER-WKTAG 43583 FR 8. 7.
 MAX SO+FEITAG 40581 SO 10. 7.

TÄGLICHE VERKEHRSMENGE



VERKEHRSMENGE 15-19 UHR



JAHRESGANGLINIEN 1988

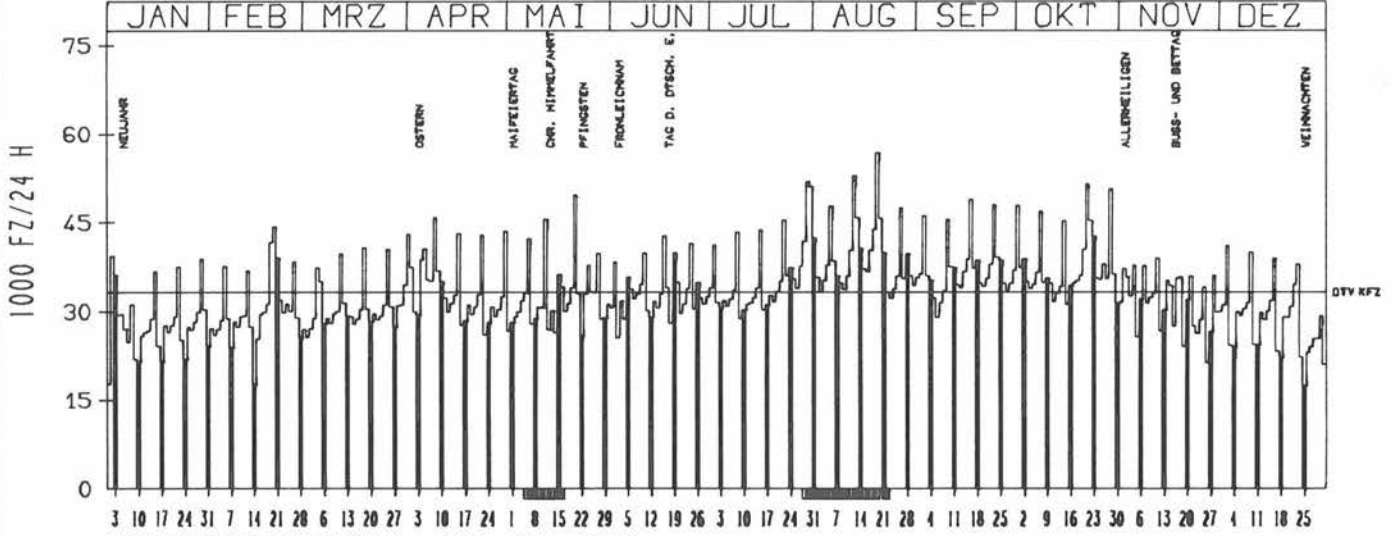
ZST: IDSTEIN
NR.: 5715 6 849 (0849)

LAND: HESSEN
STRASSE: A 3
KM: 133.2
NETZKNOTEN: 5715 003
5715 031

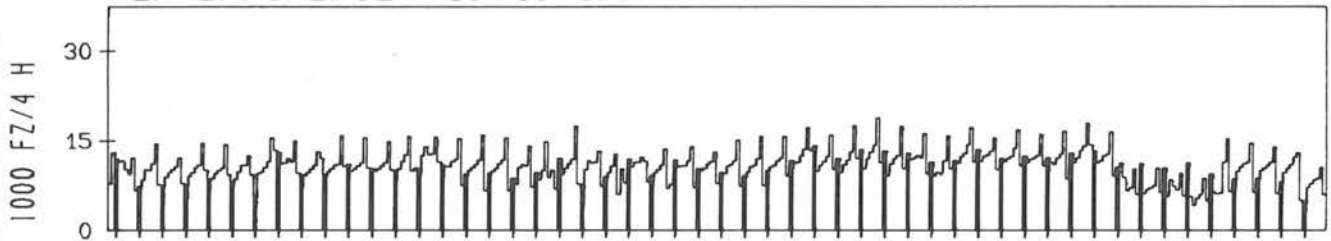
RICHTUNG NÖRD

DTV KFZ 33277
MAX WERKTAG 51434 FR 21. 10.
MAX FER-WKTAG 47419 FR 26. 8.
MAX SO+FEITAG 42650 SO 23. 10.

TÄGLICHE VERKEHRSMENGE



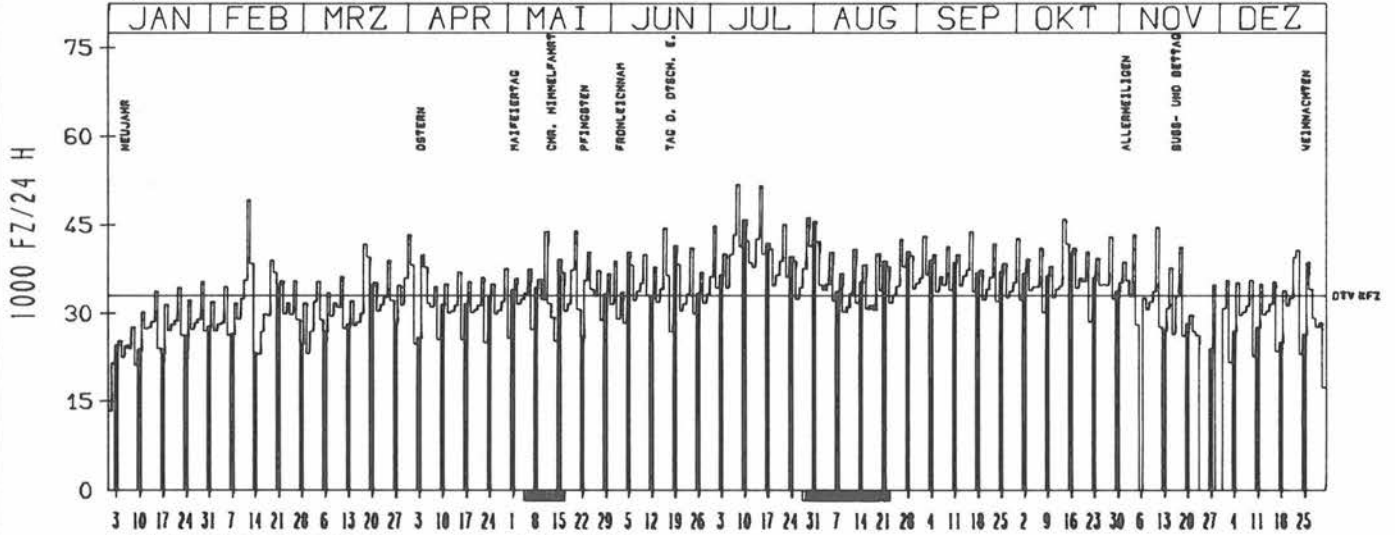
VERKEHRSMENGE 15-19 UHR



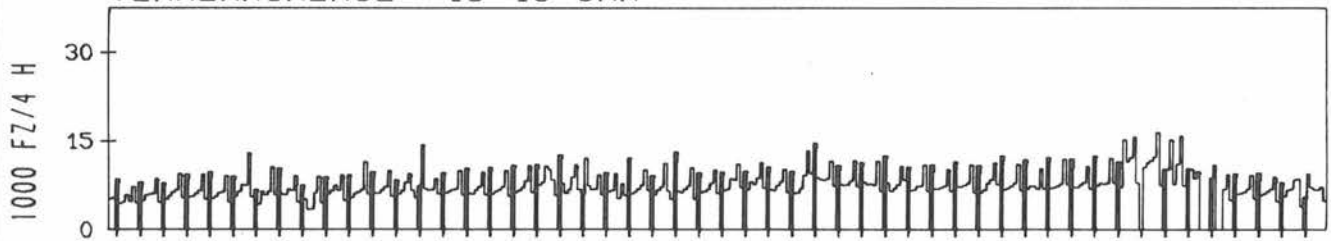
RICHTUNG SÜED

DTV KFZ 33070
MAX WERKTAG 49197 FR 12. 2.
MAX FER-WKTAG 51914 FR 8. 7.
MAX SO+FEITAG 45852 SO 10. 7.

TÄGLICHE VERKEHRSMENGE



VERKEHRSMENGE 15-19 UHR



JAHRESGANGLINIEN 1988

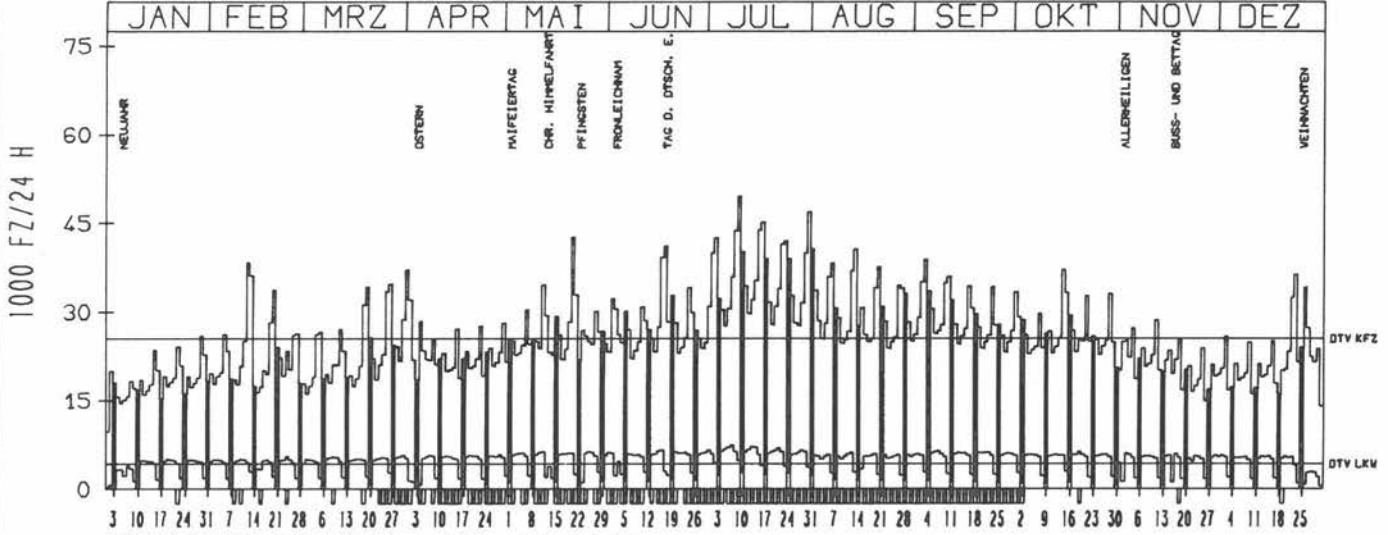
ZST: WUERZBURG (WEST)
 NR.: 6224 9 034 (9051)

LAND: BAYERN
 STRASSE: A 3
 KM: 277.0
 NETZKNOTEN: 6224 215
 6224 211

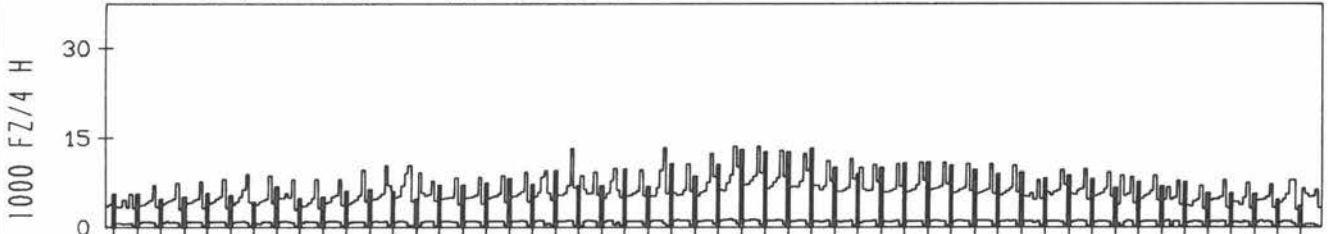
RICHTUNG OST

DTV KFZ 25547
 DTV LKW 4314 = 16.89 %
 MAX WERKTAG 38320 FR 12. 2.
 MAX FER-WKTAG 27656 DI 5. 7.
 MAX SO+FEITAG 34144 MO 26. 12.

TAEGLICHE VERKEHRSMENGE



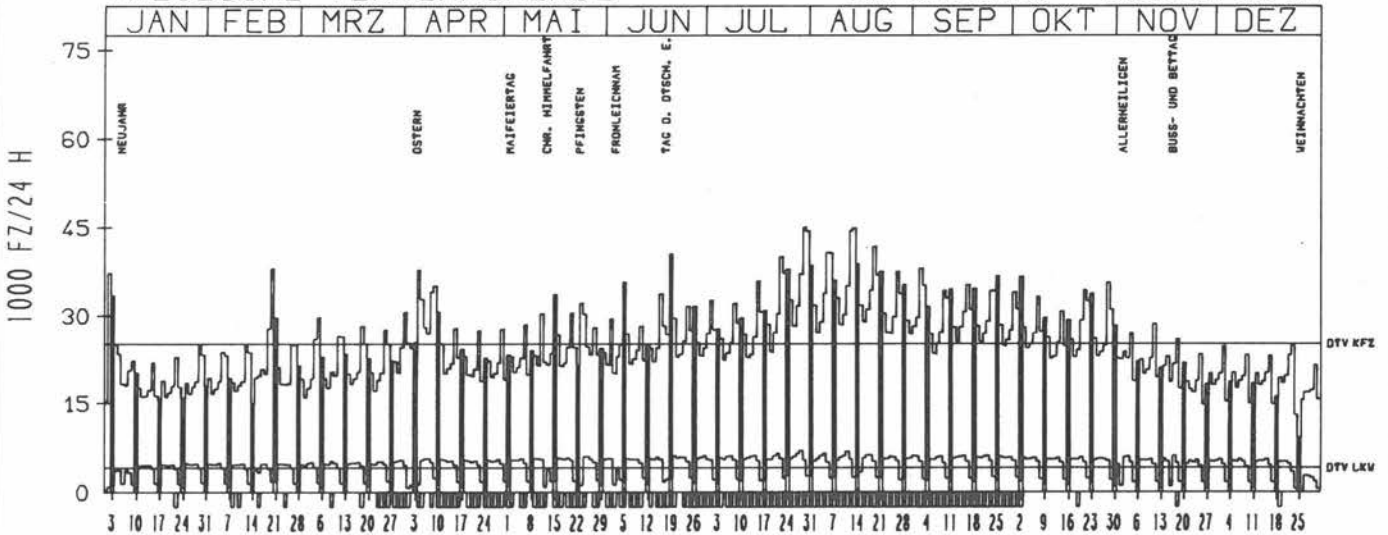
VERKEHRSMENGE 15-19 UHR



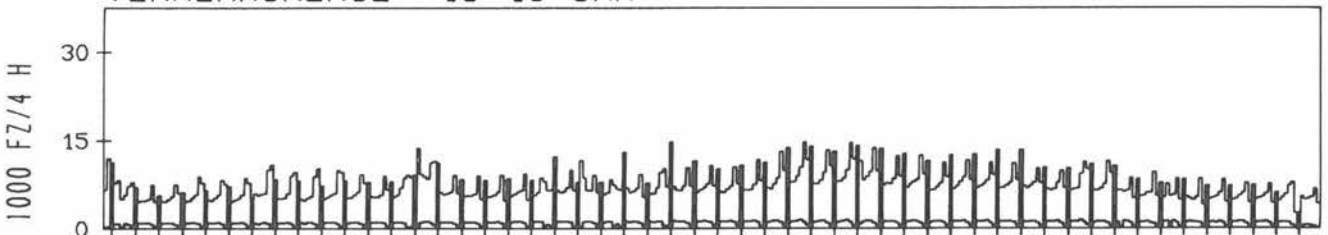
RICHTUNG WEST

DTV KFZ 25158
 DTV LKW 4184 = 16.63 %
 MAX WERKTAG 38040 SA 20. 2.
 MAX FER-WKTAG 37272 SA 2. 1.
 MAX SO+FEITAG 33816 SO 23. 10.

TAEGLICHE VERKEHRSMENGE



VERKEHRSMENGE 15-19 UHR



JAHRESGANGLINIEN 1988

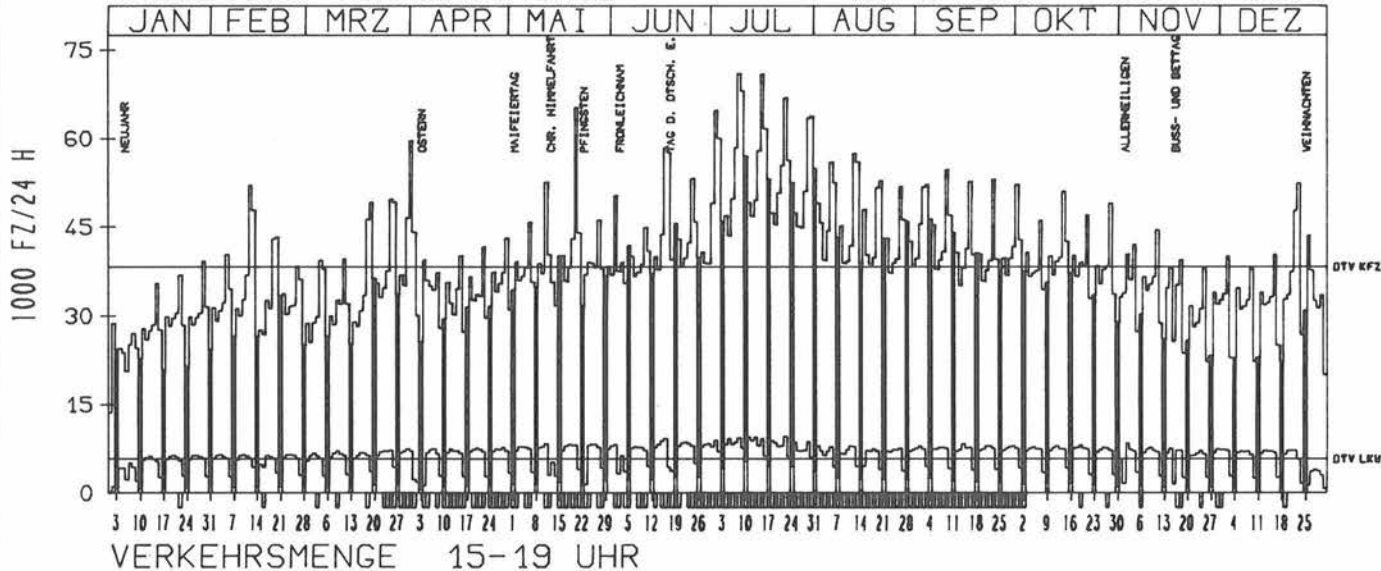
ZST: AK NUERNBERG (WEST)
 NR.: 6533 9 039 (9051)

LAND: BAYERN
 STRASSE: A 3
 KM: 401.3
 NETZKNOTEN: 6533 014
 6533 008

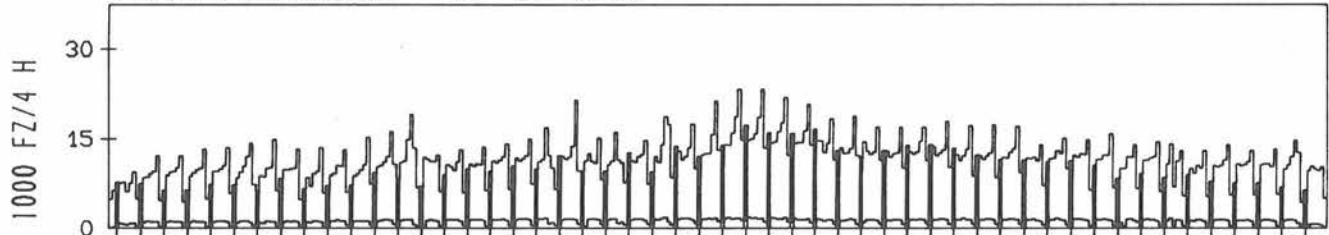
RICHTUNG OST

DTV KFZ 38279
 DTV LKW 5733 = 14.98 %
 MAX WERKTAG 52356 FR 23. 12.
 MAX FER-WKTAG 39764 MI 22. 6.
 MAX SO+FEITAG 43428 MO 26. 12.

TAEGLICHE VERKEHRSMENGE



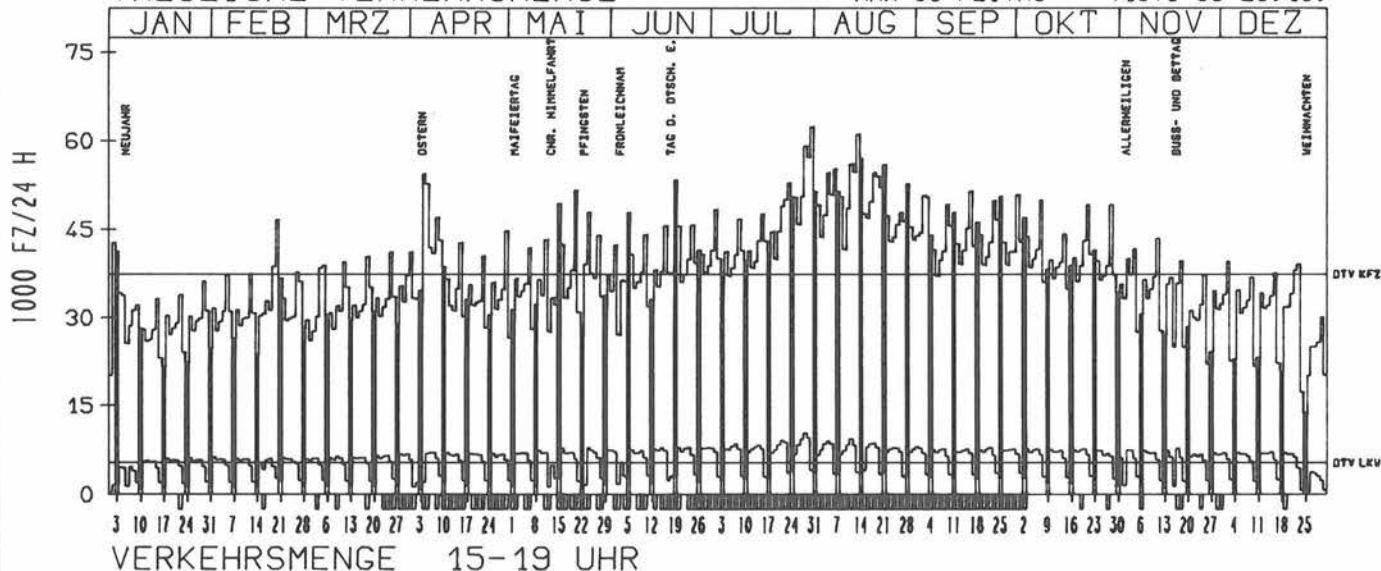
VERKEHRSMENGE 15-19 UHR



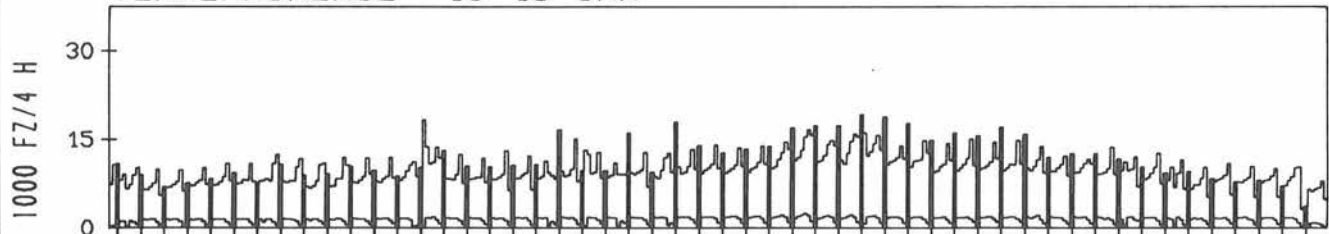
RICHTUNG WEST

DTV KFZ 37424
 DTV LKW 5394 = 14.41 %
 MAX WERKTAG 50024 FR 7. 10.
 MAX FER-WKTAG 43136 SA 9. 4.
 MAX SO+FEITAG 41576 SO 23. 10.

TAEGLICHE VERKEHRSMENGE



VERKEHRSMENGE 15-19 UHR



JAHRESGANGLINIEN 1988

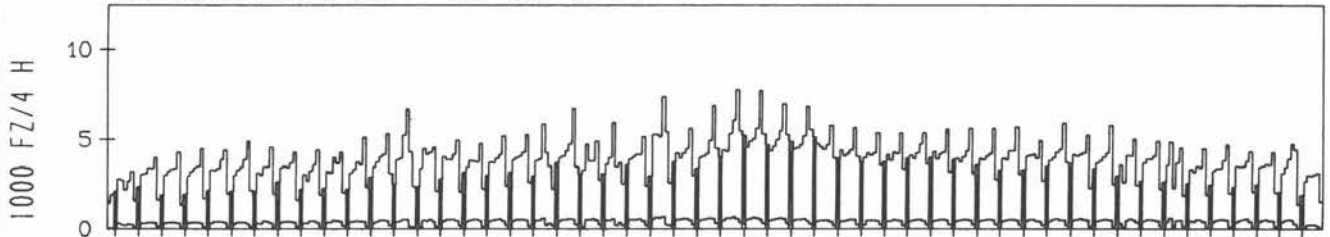
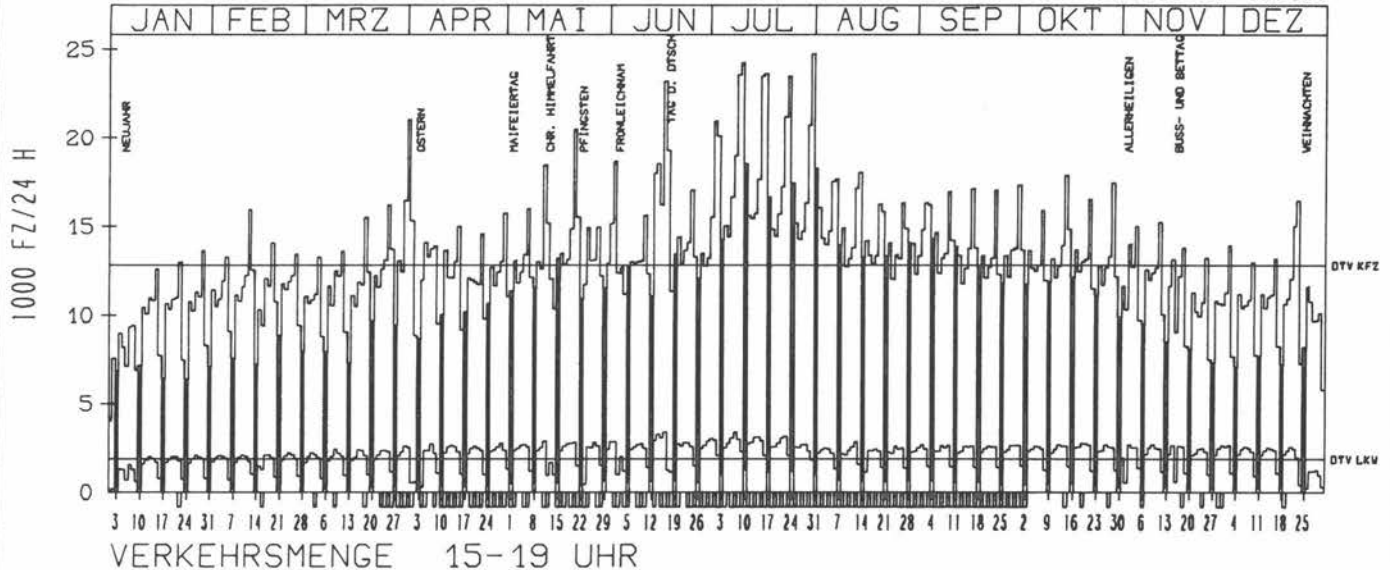
ZST: AK NUERNBERG (OST)
NR.: 6533 9 040 (9052)

LAND: BAYERN
STRASSE: A 3
KM: 404.4
NETZKNOTEN: 6533 019
6533 014

RICHTUNG OST

DTV KFZ 12812
DTV LKW 1886 = 14.72 %
MAX WERKTAG 18512 DI 14.6.
MAX FER-WKTAG 15148 DI 31.5.
MAX SO+FEITAG 12108 SO 16.10.

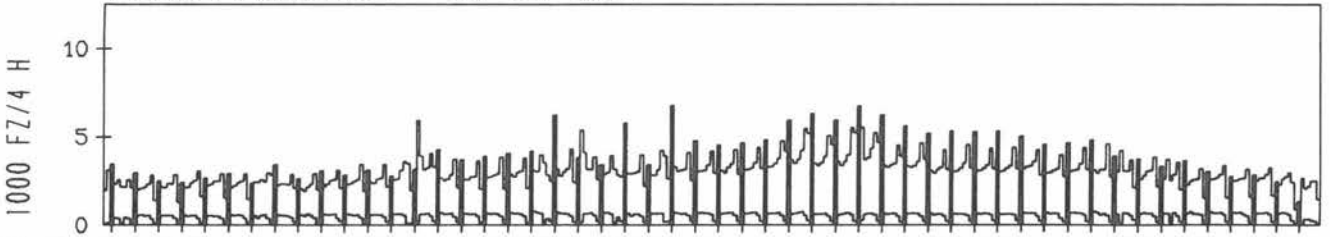
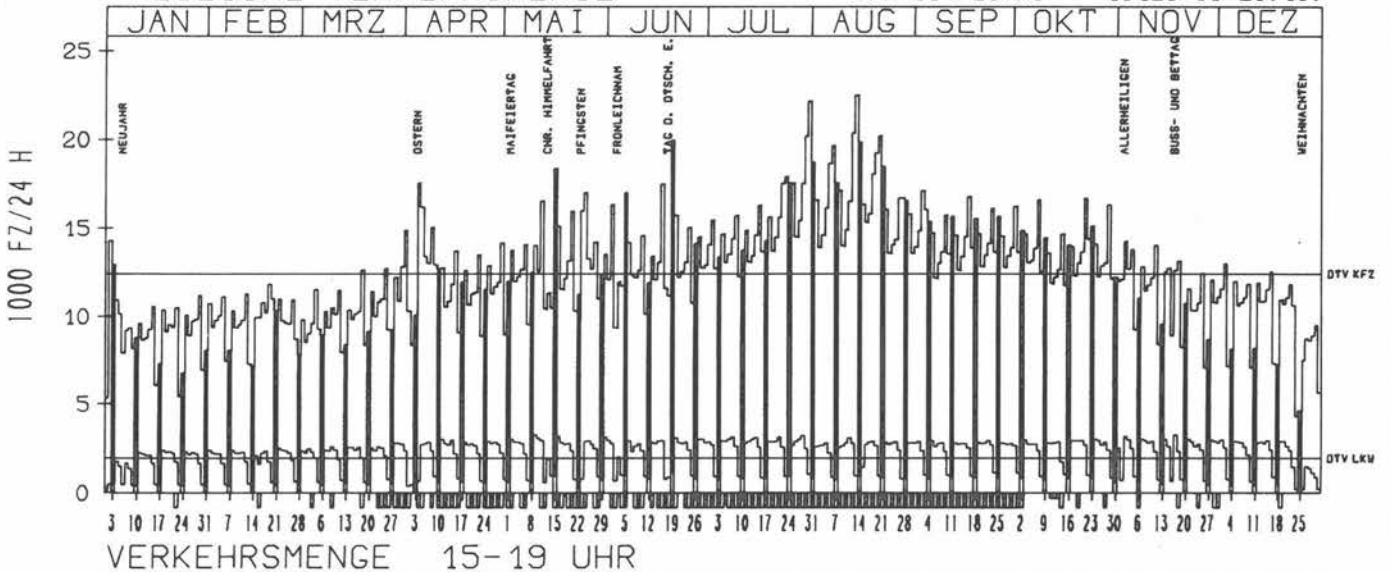
TAEGLICHE VERKEHRSMENGE



RICHTUNG WEST

DTV KFZ 12403
DTV LKW 1994 = 16.08 %
MAX WERKTAG 16704 FR 21.10.
MAX FER-WKTAG 14284 SA 2.1.
MAX SO+FEITAG 15128 SO 23.10.

TAEGLICHE VERKEHRSMENGE



JAHRESGANGLINIEN

1988

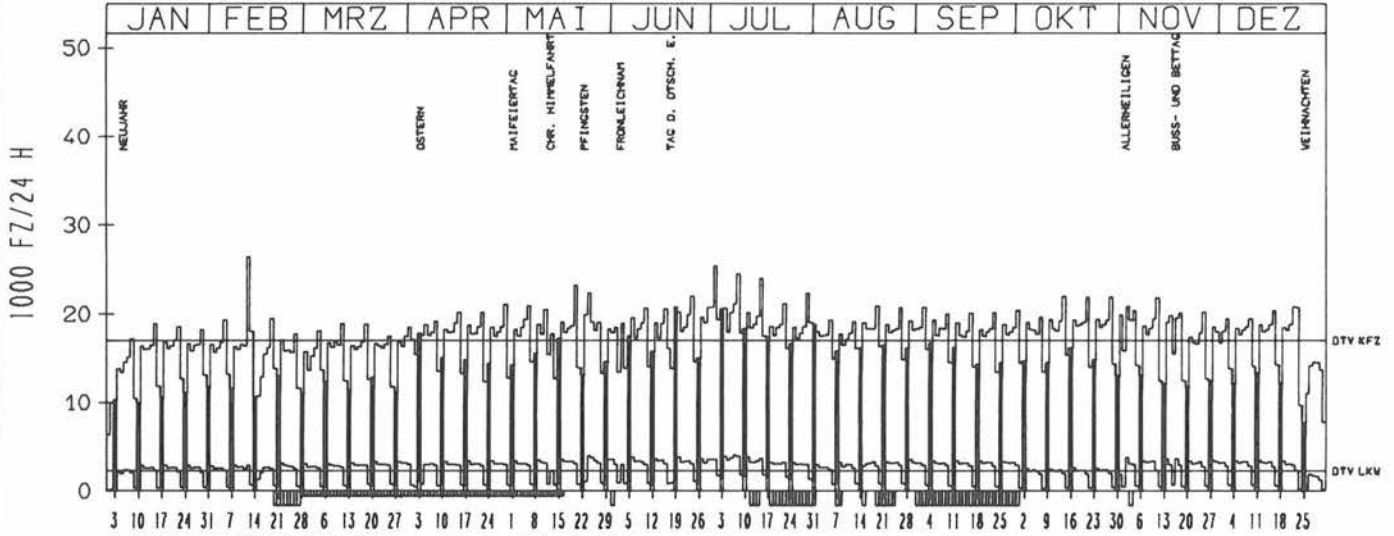
ZST: WUERSELEN
 NR.: 5102 5 008

LAND: NORDRHEIN-WESTFALEN
 STRASSE: A 4
 KM: 7.9
 NETZKNOTEN: 5102 002
 5103 027

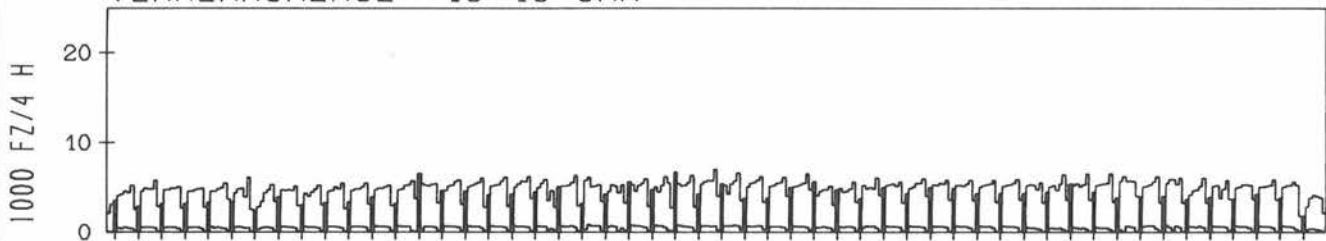
RICHTUNG OST

DTV KFZ 16999
 DTV LKW 2260 = 13.29 %
 MAX WERKTAG 26415 FR 12. 2.
 MAX FER-WKTAG 25380 FR 1. 7.
 MAX SO+FEITAG 20759 SO 19. 6.

TAEGLICHE VERKEHRSMENGE



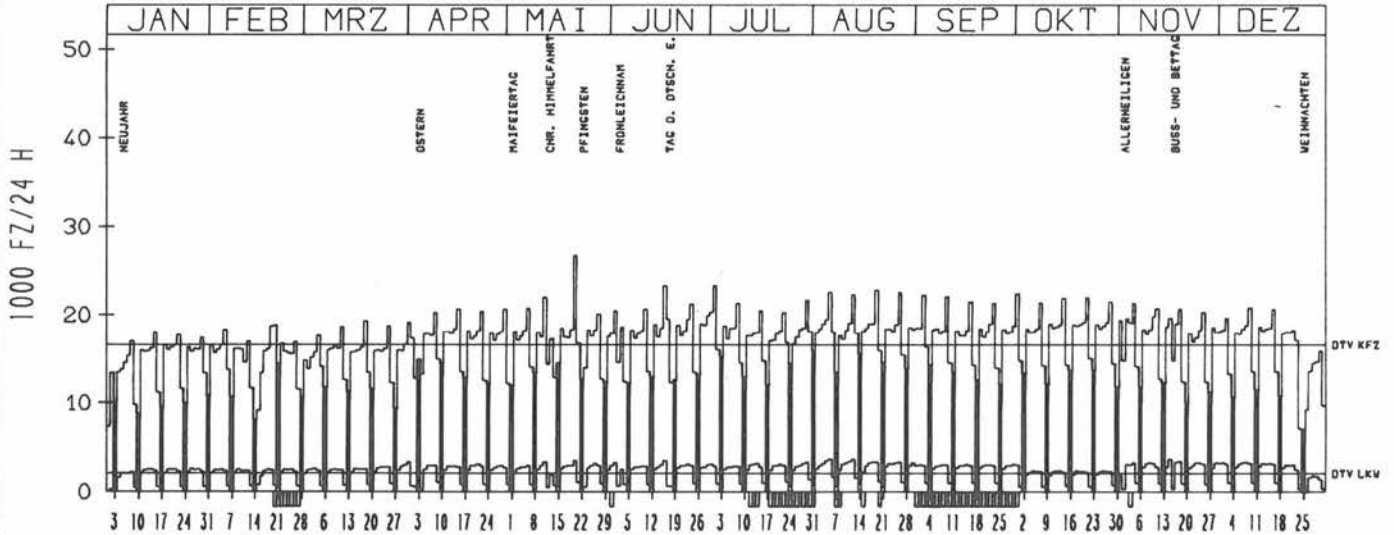
VERKEHRSMENGE 15-19 UHR



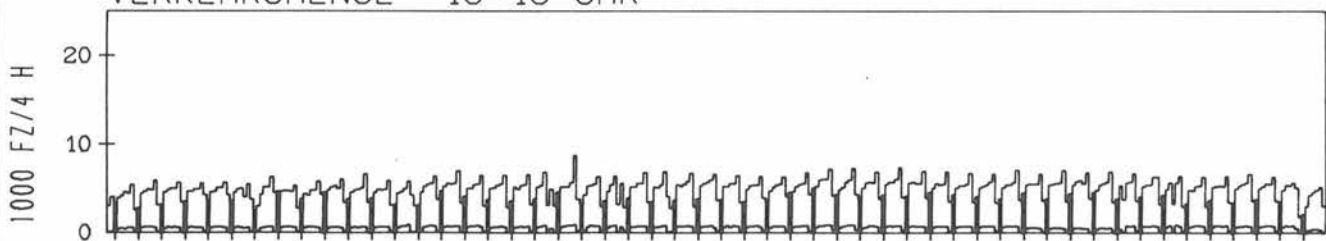
RICHTUNG WEST

DTV KFZ 16568
 DTV LKW 2119 = 12.79 %
 MAX WERKTAG 26787 FR 20. 5.
 MAX FER-WKTAG 23335 FR 1. 7.
 MAX SO+FEITAG 19509 FR 17. 6.

TAEGLICHE VERKEHRSMENGE



VERKEHRSMENGE 15-19 UHR



JAHRESGANGLINIEN 1988

ZST: KERPEN

NR.: 5106 5 009

LAND: STRASSE

KM: 52.5

NETZKNOTEN: 5106 003

NORDRHEIN-WESTFALEN

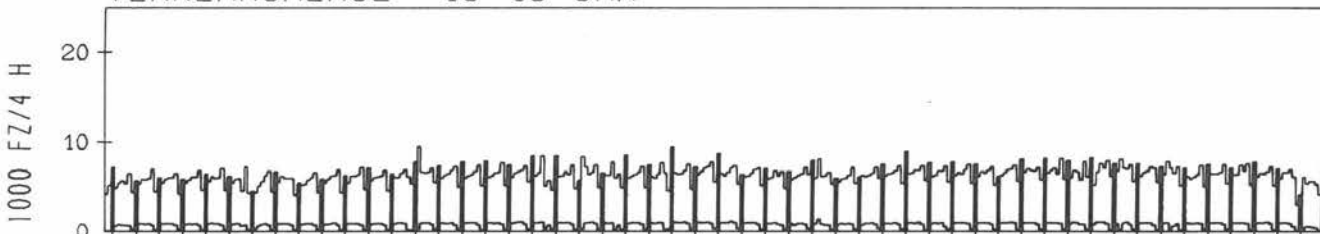
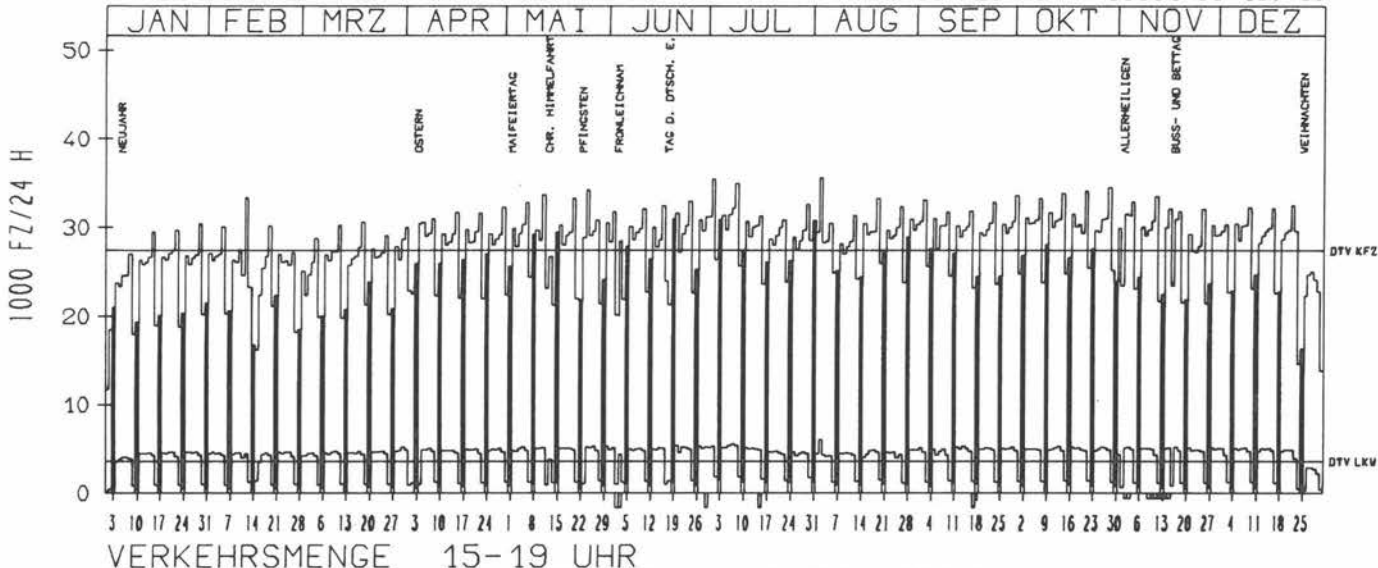
A 4

5007 055

RICHTUNG OST

TAEGLICHE VERKEHRSMENGE

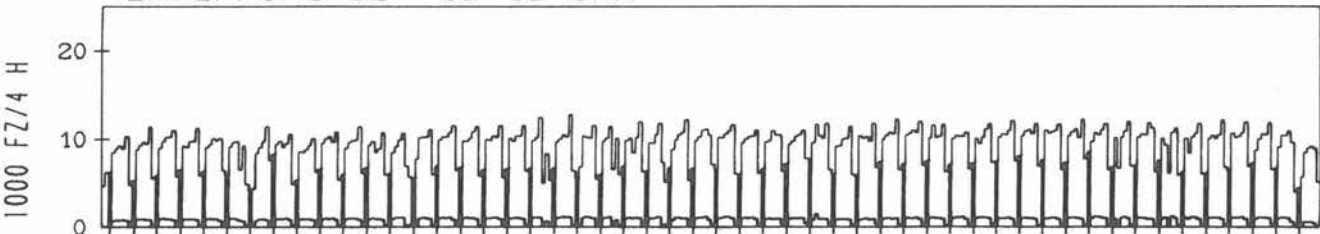
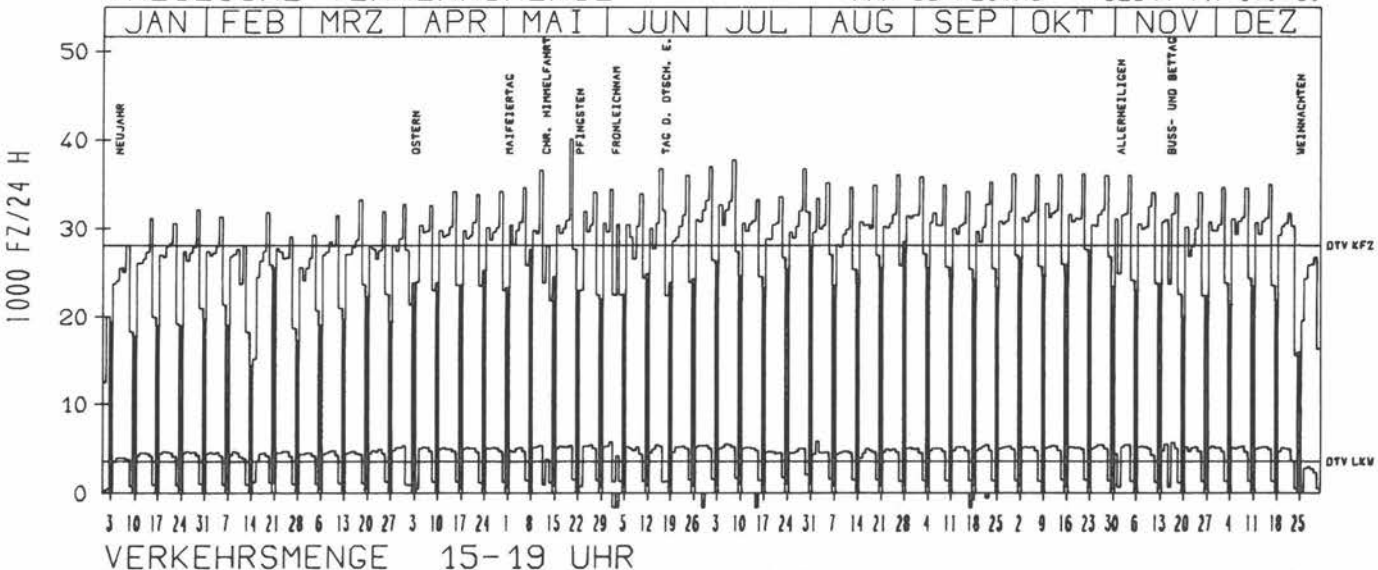
DTV KFZ	27372
DTV LKW	3579 = 13.07 %
MAX WERKTAG	34506 FR 28. 10.
MAX FER-WKTAG	35598 DI 2. 8.
MAX SO+FEITAG	30861 SO 19. 6.



RICHTUNG WEST

TAEGLICHE VERKEHRSMENGE

DTV KFZ	28066
DTV LKW	3625 = 12.91 %
MAX WERKTAG	40102 FR 20. 5.
MAX FER-WKTAG	37757 FR 8. 7.
MAX SO+FEITAG	32047 FR 17. 6.



JAHRESGANGLINIEN 1988

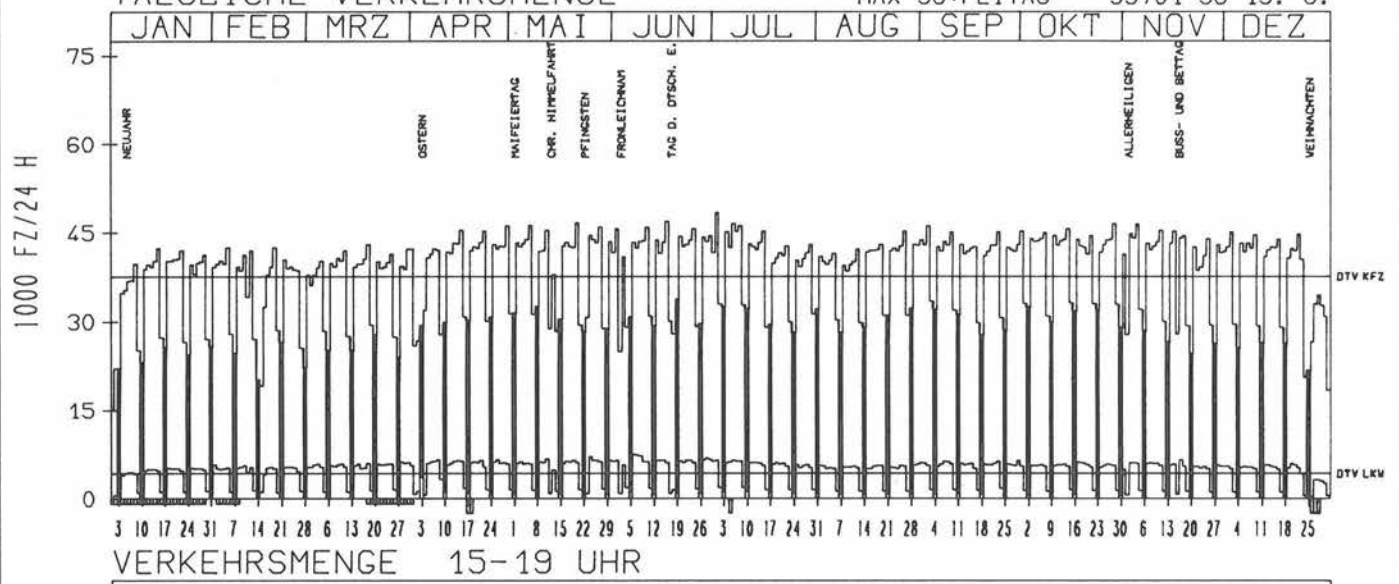
ZST: RHEINBRUECKE RÖDENKIRC
 NR.: 5107 5 049

LAND: NORDRHEIN-WESTFALEN
 STRASSE: A 4
 KM: 75.5
 NETZKNOTEN:

RICHTUNG OST

DTV KFZ 37636
 DTV LKW 4228 = 11.23 %
 MAX WERKTAG 46619 FR 20. 5.
 MAX FER-WKTAG 48399 FR 1. 7.
 MAX SO+FEITAG 33701 SO 19. 6.

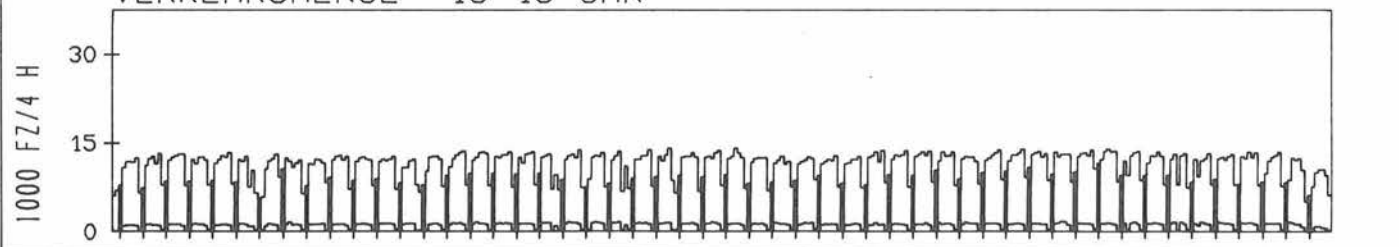
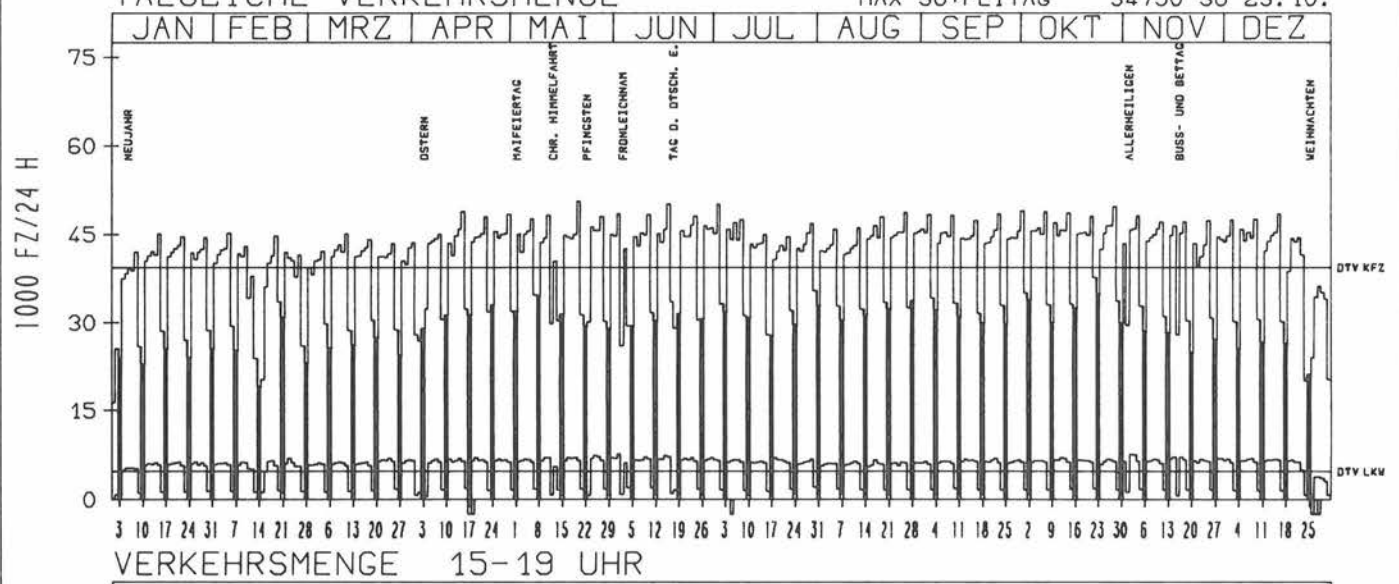
TAEGELICHE VERKEHRSMENGE



RICHTUNG WEST

DTV KFZ 39385
 DTV LKW 4772 = 12.12 %
 MAX WERKTAG 50649 FR 20. 5.
 MAX FER-WKTAG 50177 DO 16. 6.
 MAX SO+FEITAG 34790 SO 23.10.

TAEGELICHE VERKEHRSMENGE



JAHRESGANGLINIEN

1988

ZST: AD HEUMAR (WEST)

LAND: STRASSE

NORDRHEIN-WESTFALEN

NR.: 5008 5 021

KM: 80.4

A 4

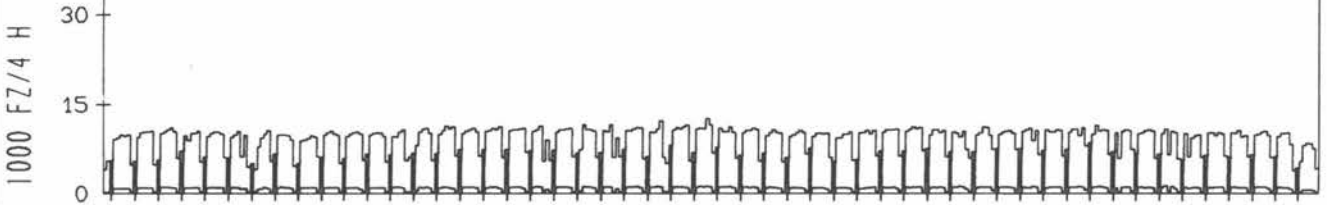
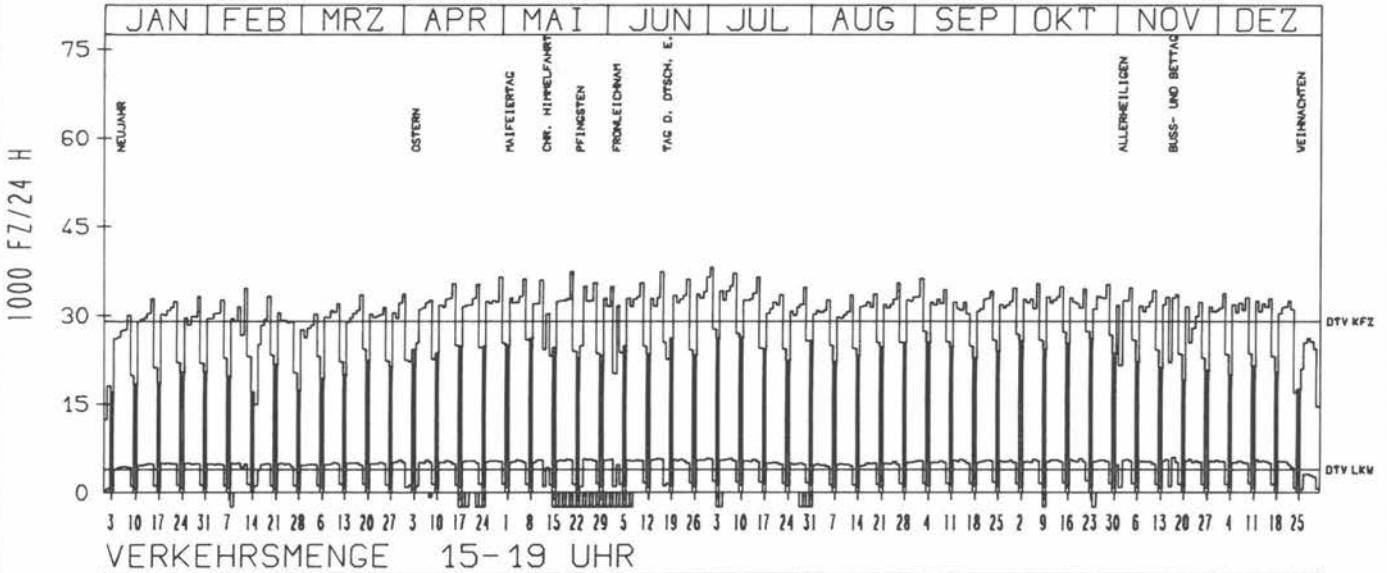
NETZKNOTEN:

5008 038
5008 040

RICHTUNG OST

DTV KFZ 28968
DTV LKW 3854 = 13.30 %
MAX WERKTAG 36449 FR 29. 4.
MAX FER-WKTAG 38102 FR 1. 7.
MAX SO+FEITAG 26220 SO 10. 7.

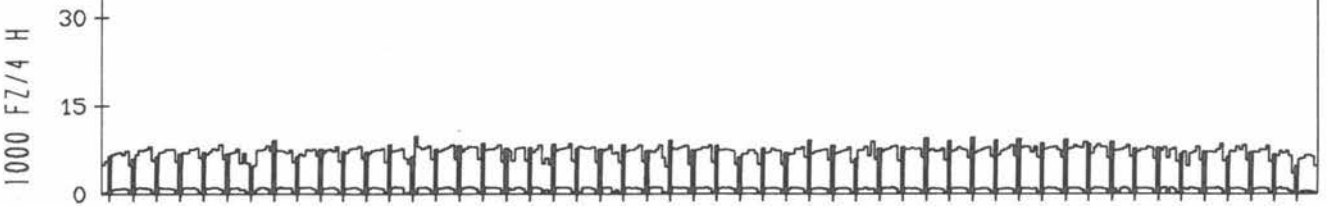
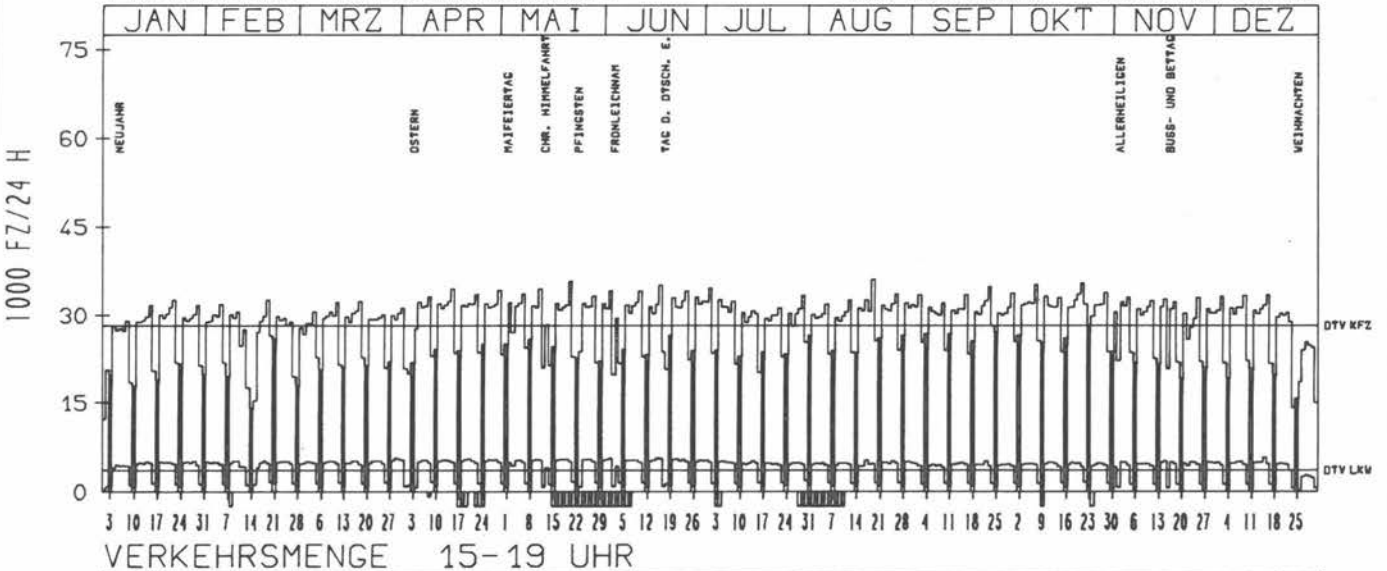
TAEGLICHE VERKEHRSMENGE



RICHTUNG WEST

DTV KFZ 28268
DTV LKW 3730 = 13.20 %
MAX WERKTAG 35542 FR 21. 10.
MAX FER-WKTAG 36152 FR 19. 8.
MAX SO+FEITAG 28273 SO 23. 10.

TAEGLICHE VERKEHRSMENGE



JAHRESGANGLINIEN 1988

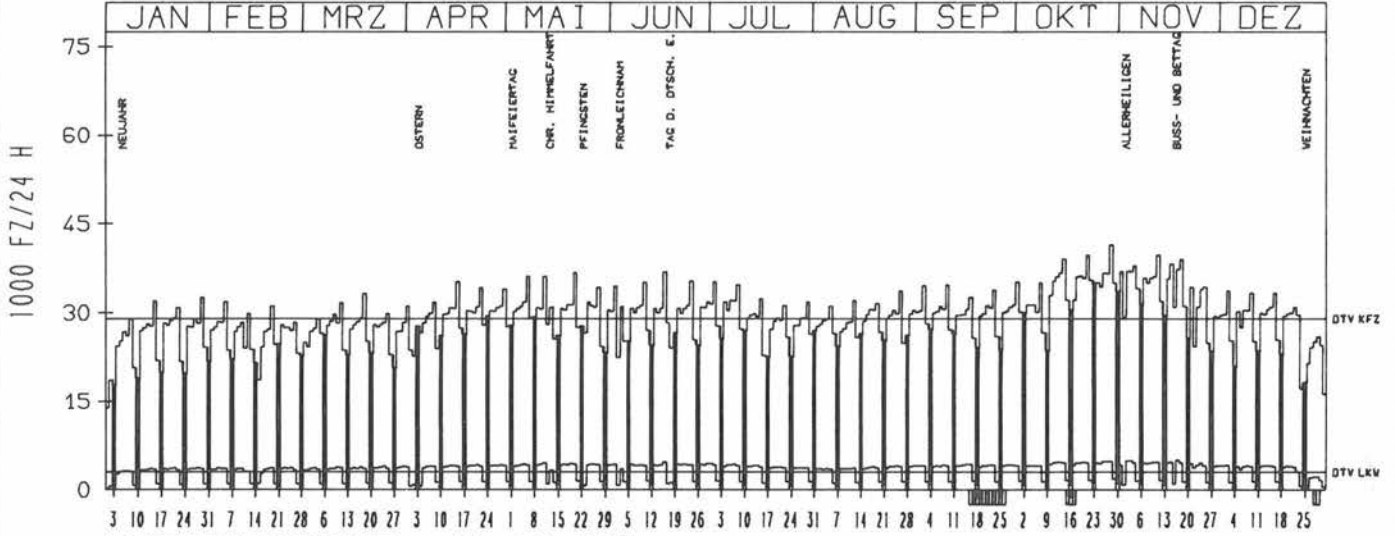
ZST: BENSBERG-FRANKENFÖRST
 NR.: 5008 5 015

LAND: NORDRHEIN-WESTFALEN
 STRASSE: A 4
 KM: 92.8
 NETZKNOTEN: 5008 030
 5009 015

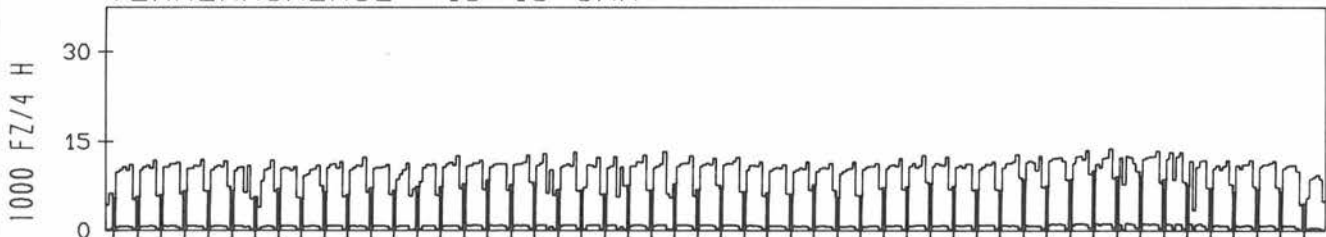
RICHTUNG OST

DTV KFZ 29053
 DTV LKW 3043 = 10.47 %
 MAX WERKTAG 41507 FR 28.10.
 MAX FER-WKTAG 36888 DO 16. 6.
 MAX SO+FEITAG 34943 SO 23.10.

TAEGLICHE VERKEHRSMENGE



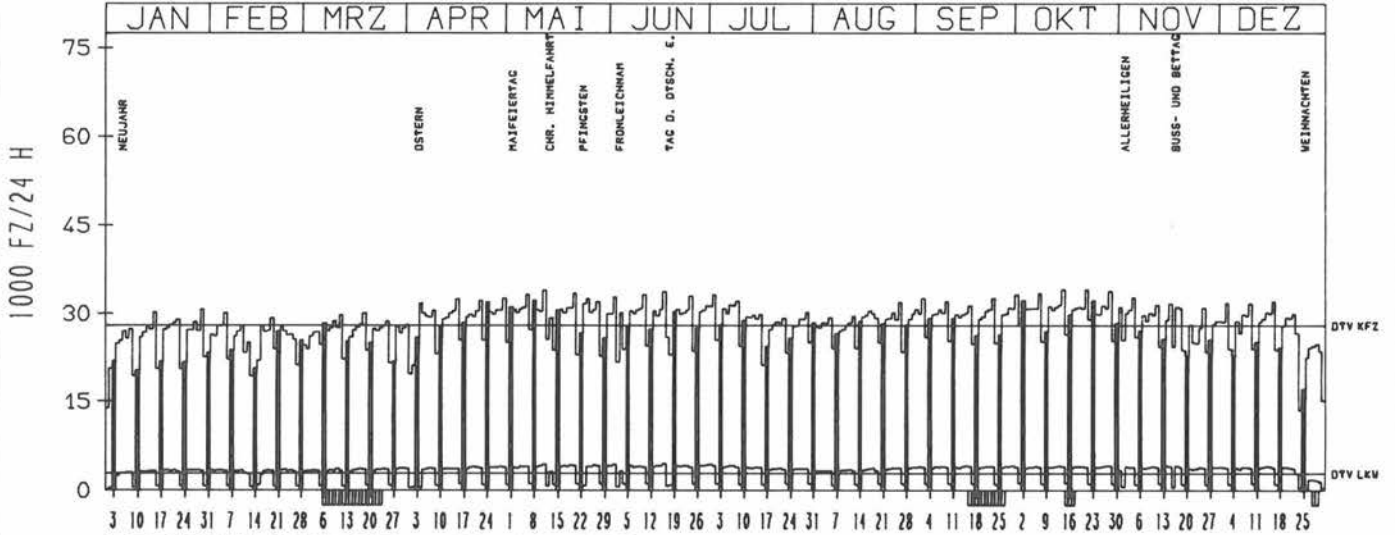
VERKEHRSMENGE 15-19 UHR



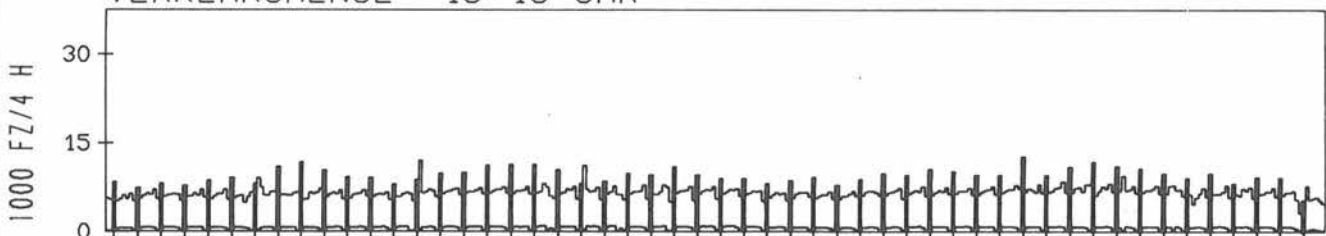
RICHTUNG WEST

DTV KFZ 27991
 DTV LKW 2877 = 10.28 %
 MAX WERKTAG 34148 FR 14.10.
 MAX FER-WKTAG 33767 DO 16. 6.
 MAX SO+FEITAG 32328 SO 8. 5.

TAEGLICHE VERKEHRSMENGE



VERKEHRSMENGE 15-19 UHR



JAHRESGANGLINIEN 1988

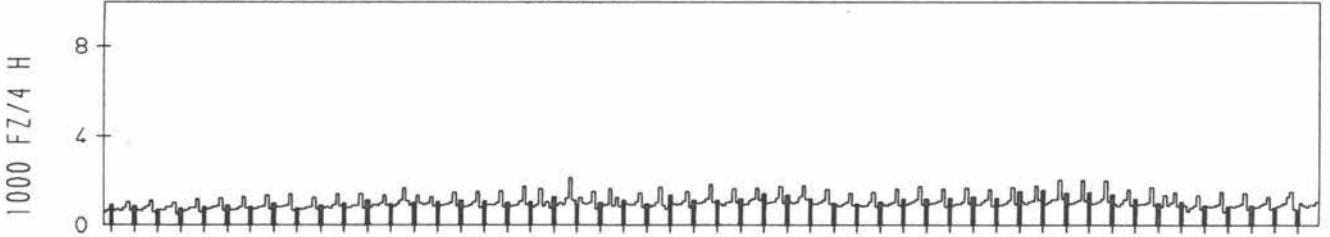
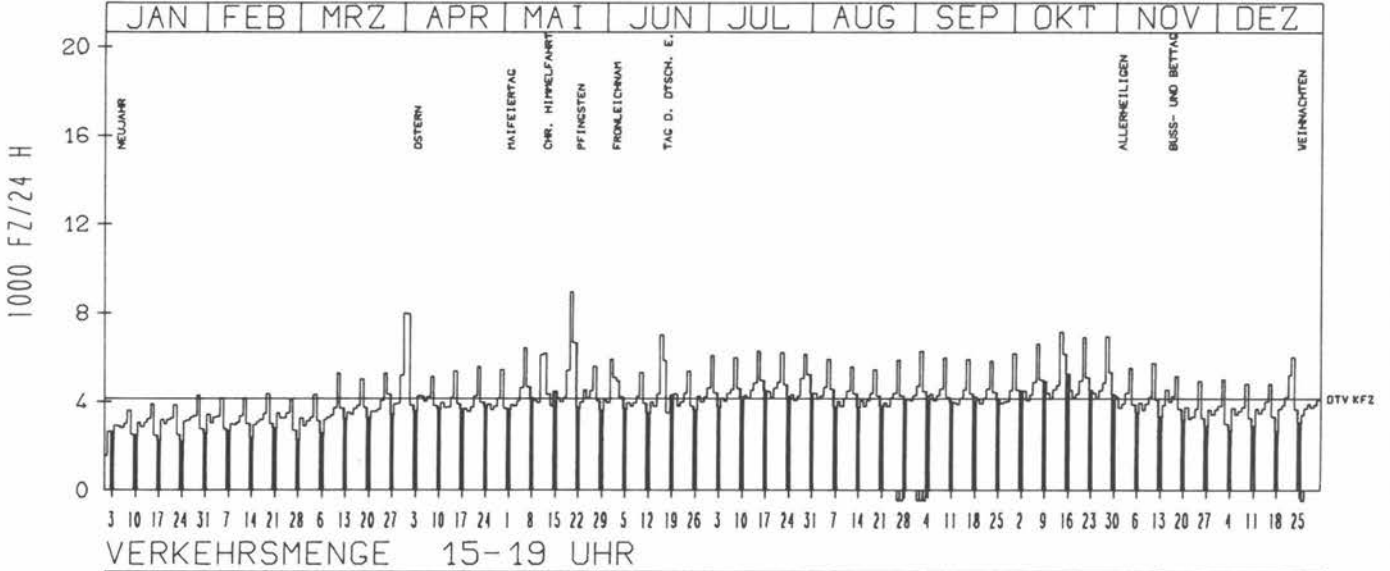
ZST: BAD HERSFELD
 NR.: 5124 6 881 (0881)

LAND: HESSEN
 STRASSE: A 4
 KM: 358.7
 NETZKNOTEN: 5124 040
 5123 022

RICHTUNG OST

DTV KFZ 4146
 MAX WERKTAG 8971 FR 20. 5.
 MAX FER-WKTAG 8015 DO 31. 3.
 MAX SO+FEITAG 7982 FR 1. 4.

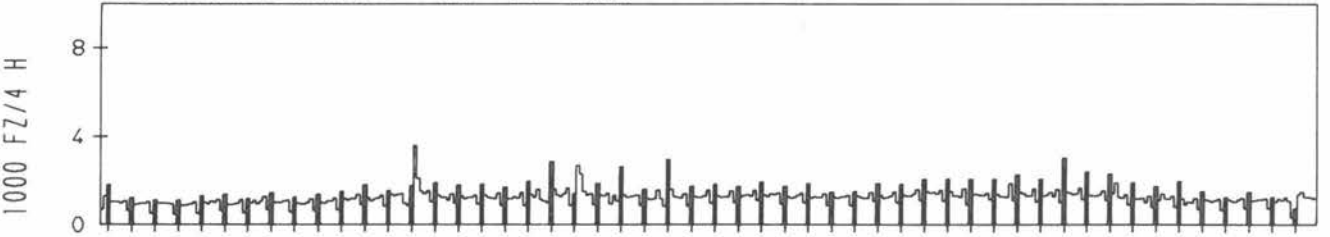
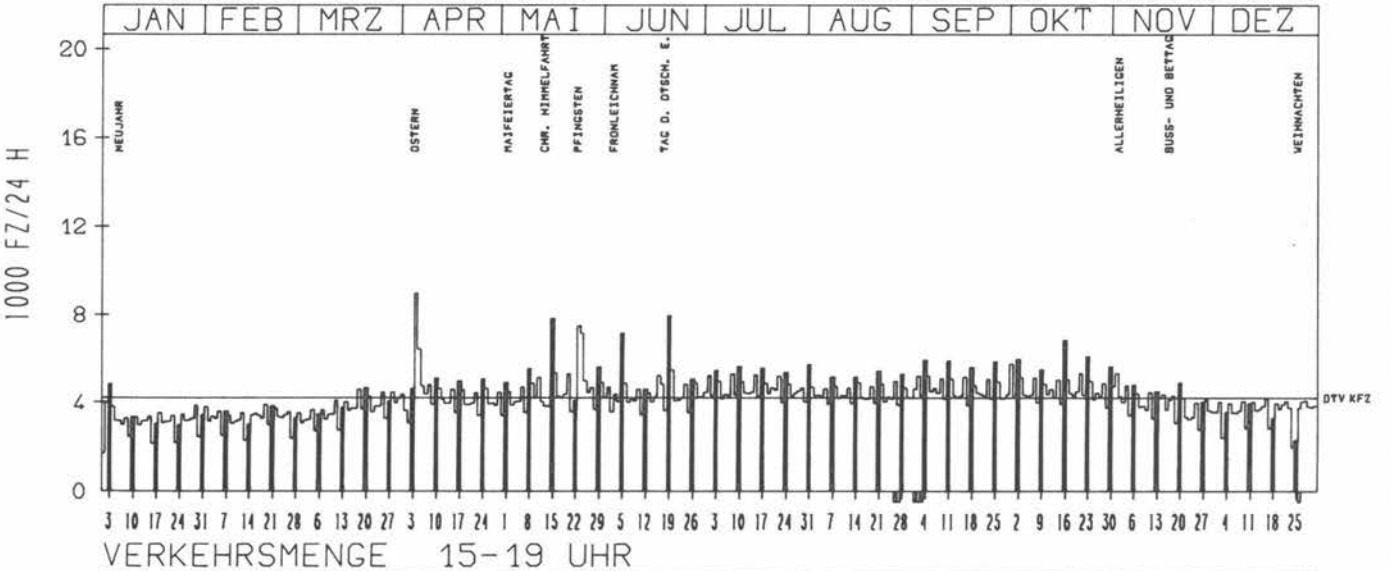
TAEGLICHE VERKEHRSMENGE



RICHTUNG WEST

DTV KFZ 4203
 MAX WERKTAG 5774 FR 30. 9.
 MAX FER-WKTAG 7131 DI 24. 5.
 MAX SO+FEITAG 8973 MO 4. 4.

TAEGLICHE VERKEHRSMENGE



JAHRESGANGLINIEN

1988

ZST: AK GAMBACH (NÖRD)

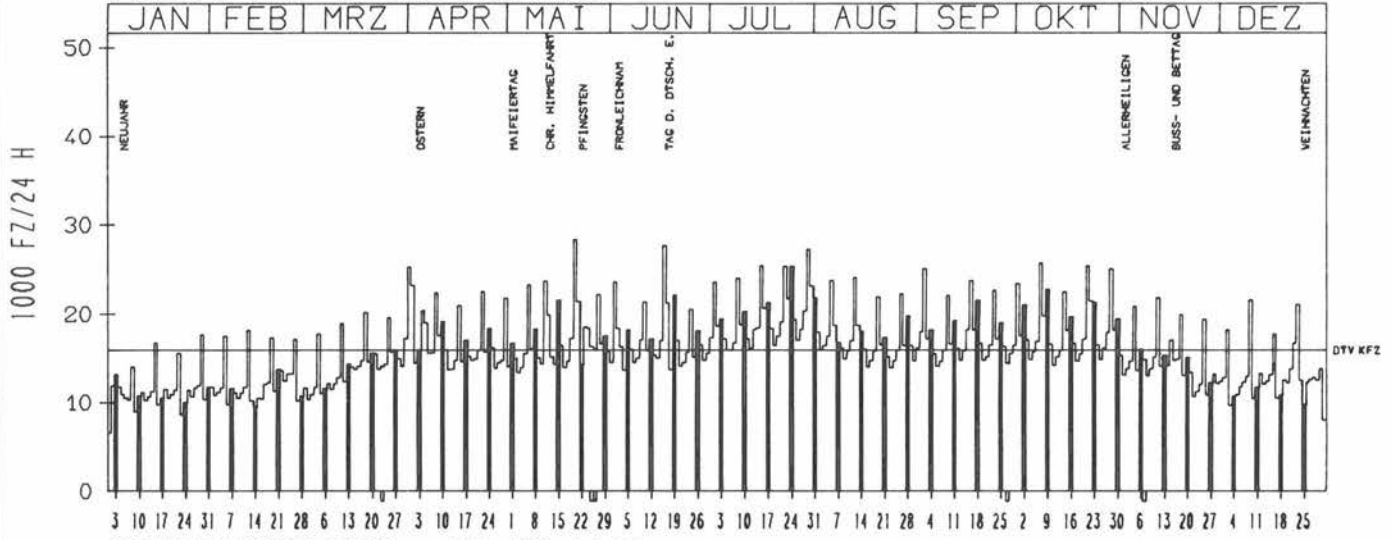
LAND: HESSEN
STRASSE: A 5
KM: 446.7
NETZKNOTEN:

NR.: 5518 6 816 (0816)

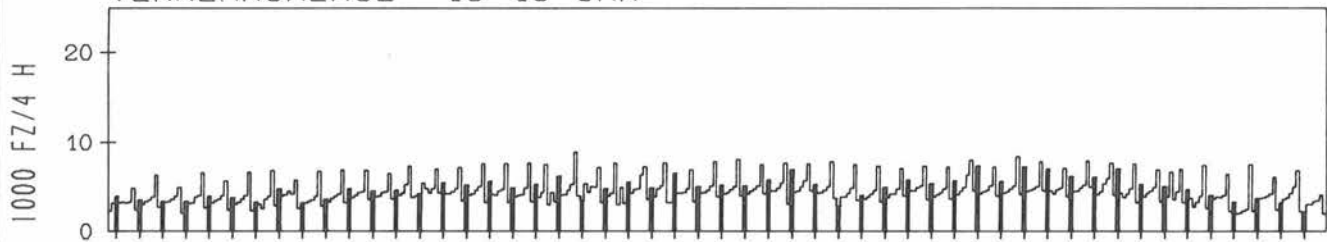
RICHTUNG NÖRD

DTV KFZ	15899
MAX WERKTAG	28318 FR 20. 5.
MAX FER-WKTAG	27671 DO 16. 6.
MAX SO+FEITAG	25290 SO 24. 7.

TÄGLICHE VERKEHRSMENGE



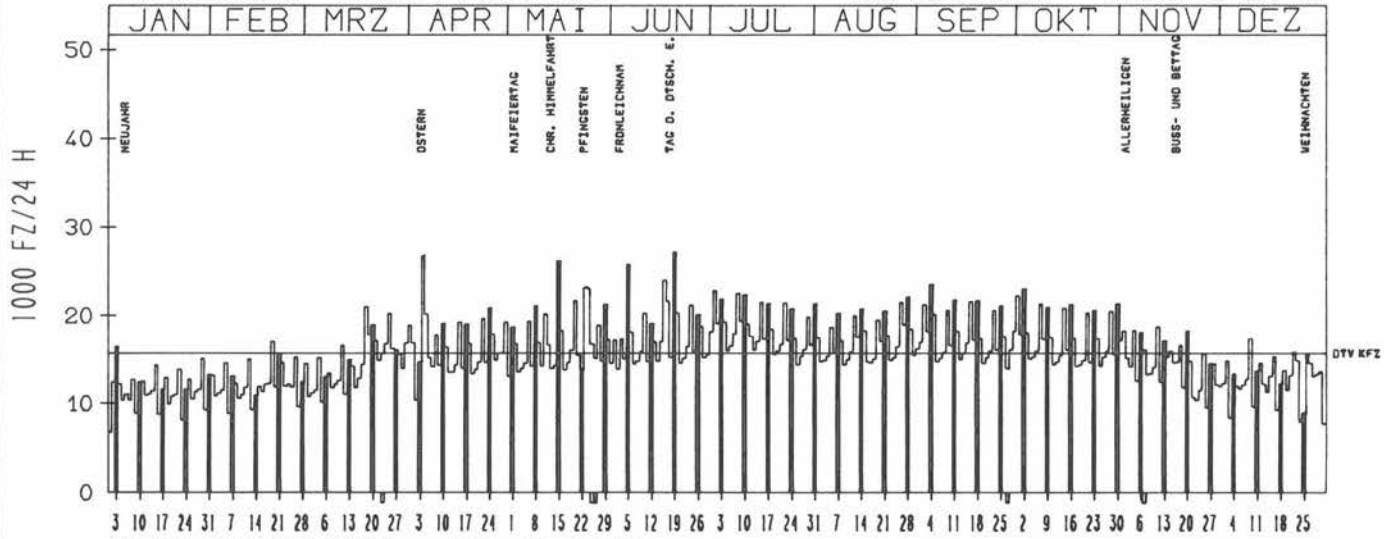
VERKEHRSMENGE 15-19 UHR



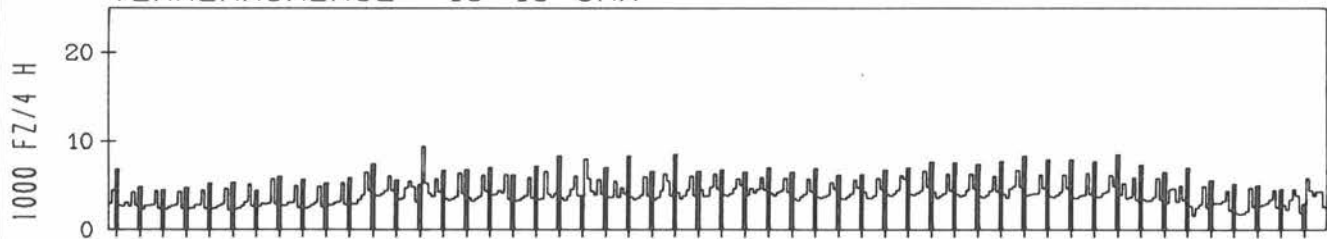
RICHTUNG SÜED

DTV KFZ	15682
MAX WERKTAG	22255 FR 30. 9.
MAX FER-WKTAG	23985 DO 16. 6.
MAX SO+FEITAG	27170 SO 19. 6.

TÄGLICHE VERKEHRSMENGE



VERKEHRSMENGE 15-19 UHR



JAHRESGANGLINIEN 1988

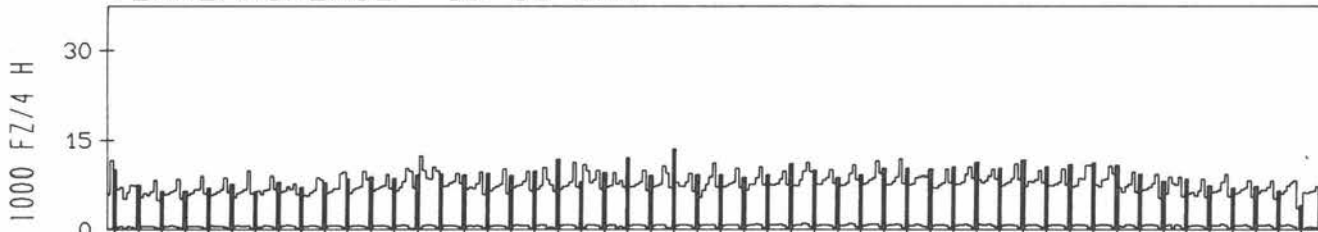
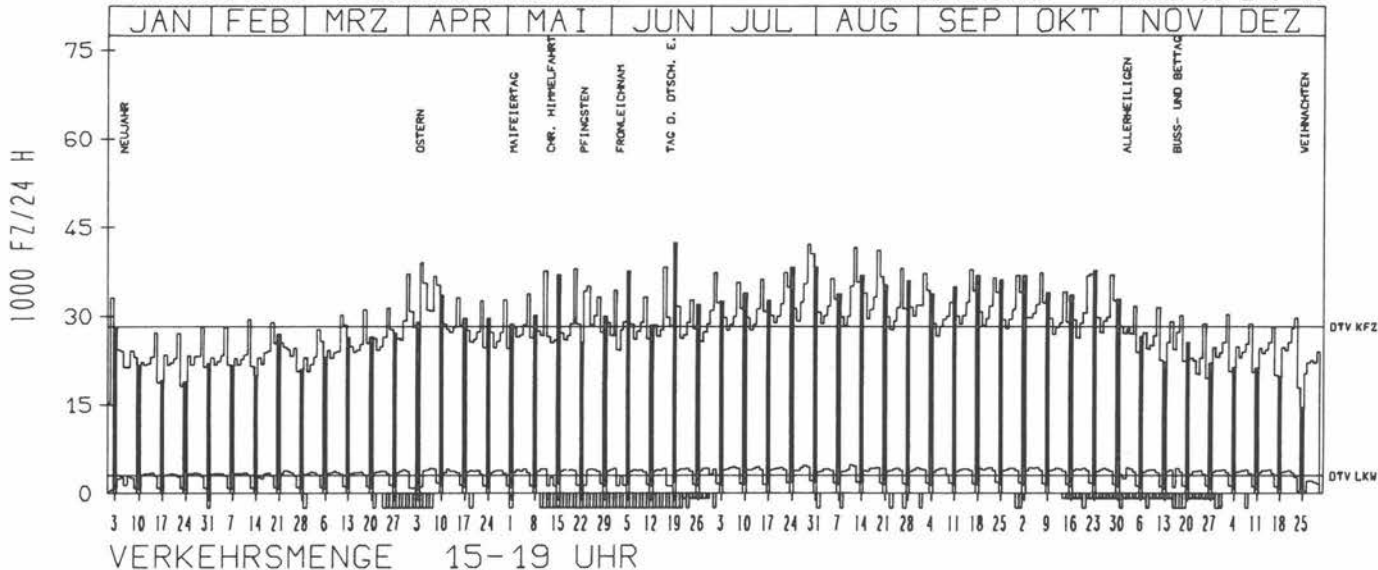
ZST: HEPPENHEIM
NR.: 6317 6 940 (0940)

LAND: HESSEN
STRASSE: A 5
KM: 53.0
NETZKNOTEN: 6317 056
6317 003

RICHTUNG NÖRD

DTV KFZ 28247
DTV LKW 2960 = 10.48 %
MAX WERKTAG 37921 FR 16. 9.
MAX FER-WKTAG 42094 FR 29. 7.
MAX SO+FEITAG 38298 SO 24. 7.

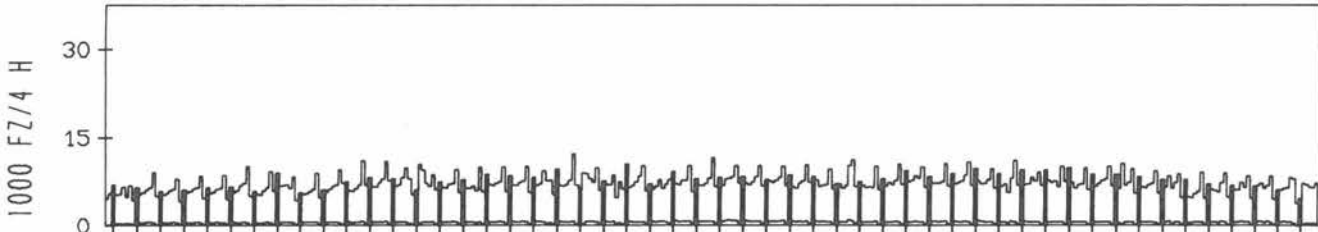
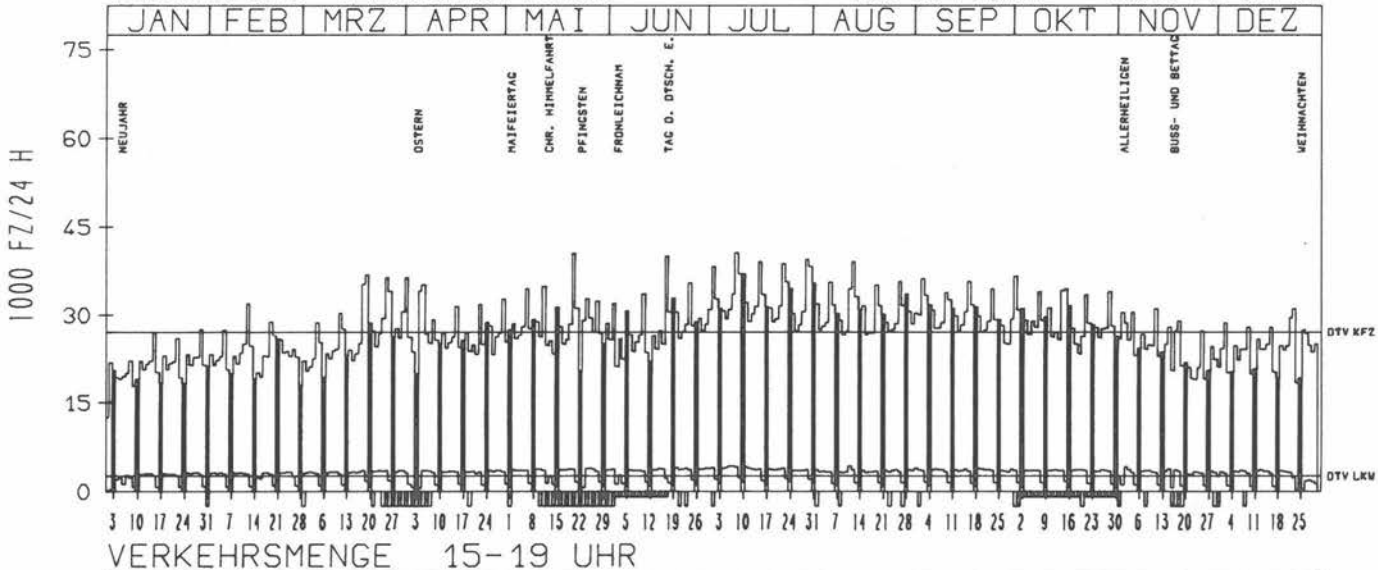
TAEGLICHE VERKEHRSMENGE



RICHTUNG SUED

DTV KFZ 27125
DTV LKW 2736 = 10.09 %
MAX WERKTAG 36937 SA 19. 3.
MAX FER-WKTAG 40632 FR 8. 7.
MAX SO+FEITAG 40073 FR 17. 6.

TAEGLICHE VERKEHRSMENGE



JAHRESGANGLINIEN 1988

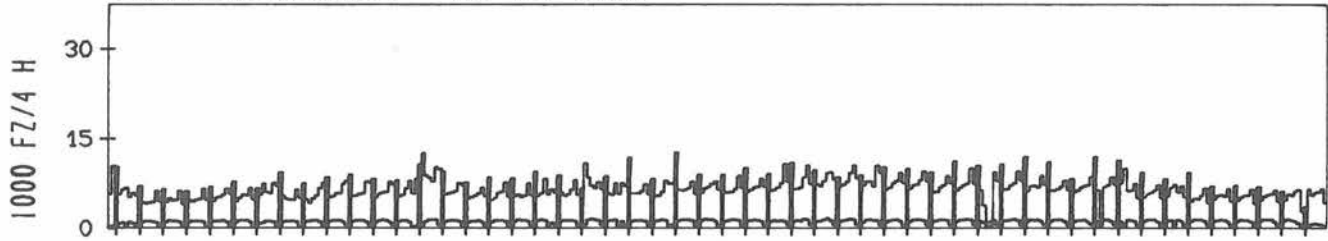
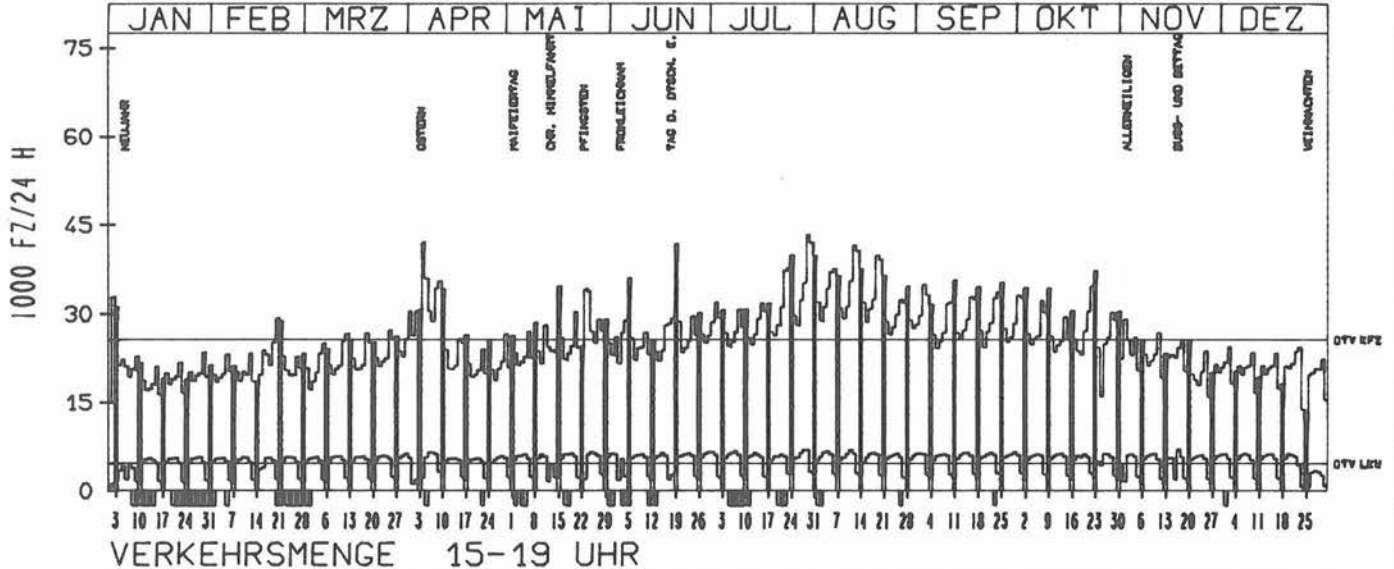
ZST: ACHERN
NR.: 7314 8 035 (1035)

LAND: BADEN-WUERTTEMBERG
STRASSE: A 5
KM: 676.3
NETZKNOTEN: 7214 014
7314 026

RICHTUNG NORD

DTV KFZ 25621
DTV LKW 4586 = 17.90 %
MAX WERKTAG 35458 SA 9. 4.
MAX FER-WKTAG 43312 FR 29. 7.
MAX SO+FEITAG 42010 MO 4. 4.

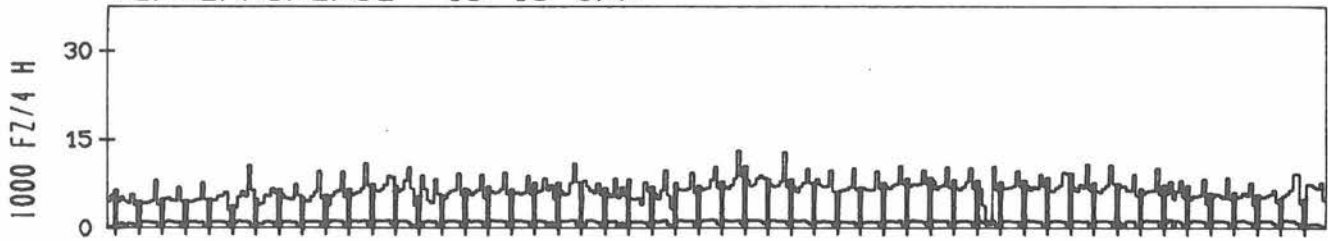
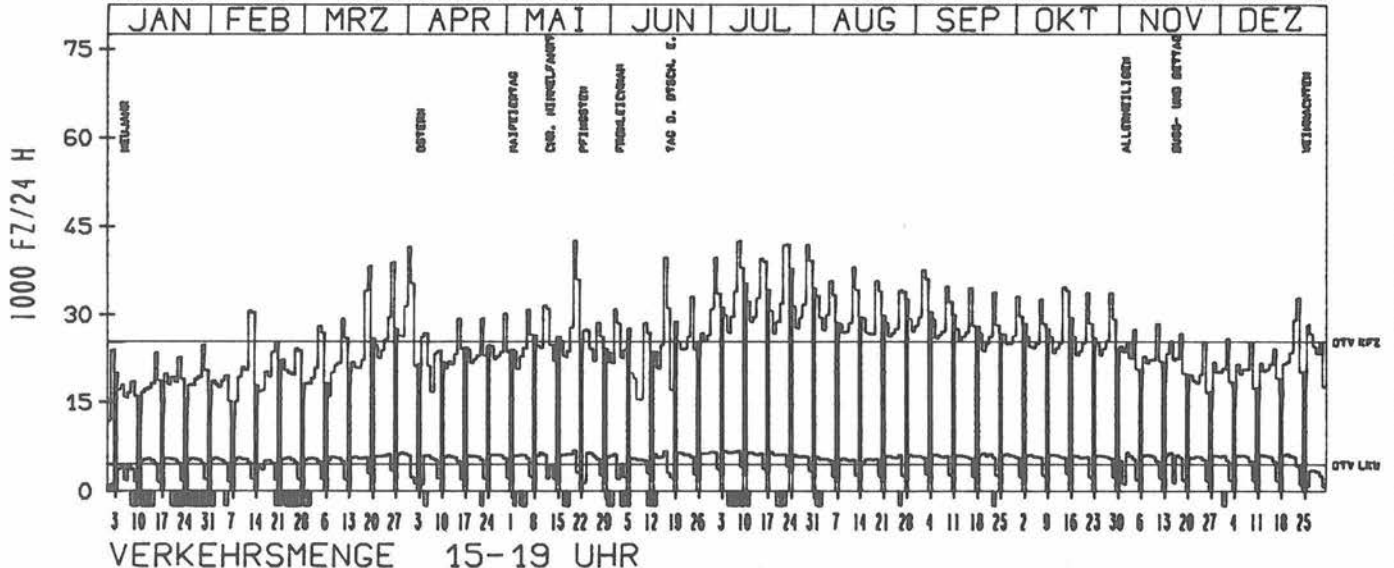
TAEGLICHE VERKEHRSMENGE



RICHTUNG SUED

DTV KFZ 25316
DTV LKW 4596 = 18.15 %
MAX WERKTAG 42690 FR 20. 5.
MAX FER-WKTAG 41937 SA 23. 7.
MAX SO+FEITAG 37785 SO 24. 7.

TAEGLICHE VERKEHRSMENGE



JAHRESGANGLINIEN 1988

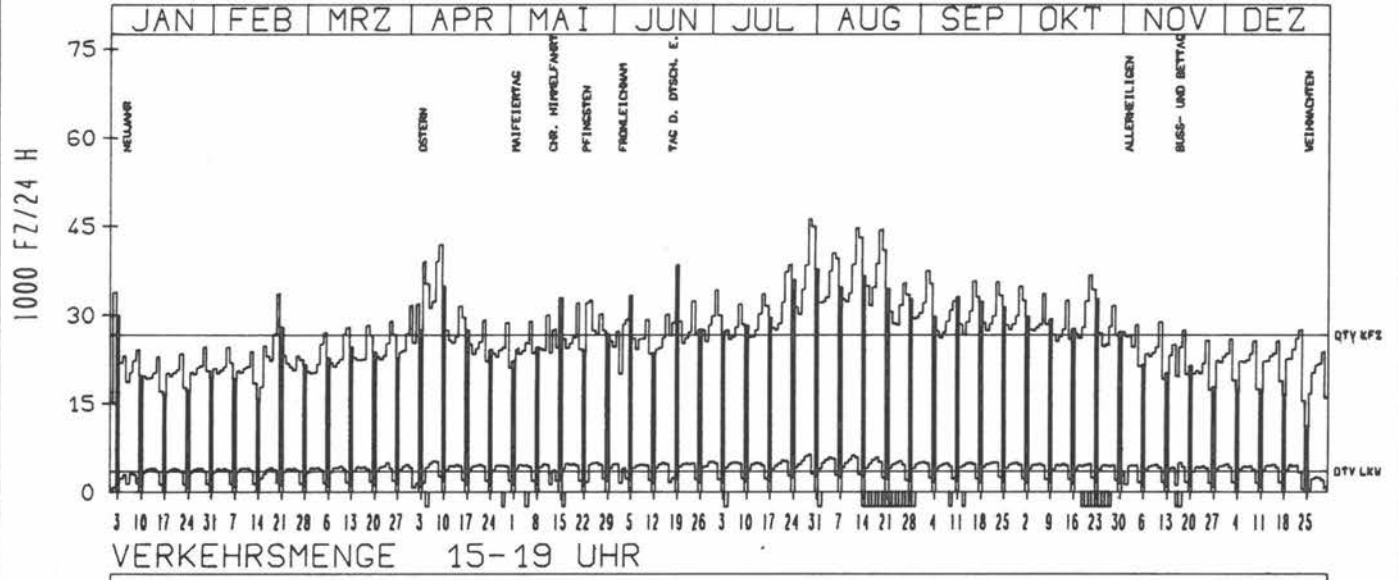
ZST: NIMBURG
 NR.: 7812 8 047 (1047)

LAND: BADEN-WUERTEMBERG
 STRASSE: A 5
 KM: 743.8
 NETZKNOTEN: 7812 002
 7912 022

RICHTUNG NÖRD

DTV KFZ 26610
 DTV LKW 3498 = 13.14 %
 MAX WERKTAG 41887 SA 9. 4.
 MAX FER-WKTAG 46237 FR 29. 7.
 MAX SO+FEITAG 38924 MO 4. 4.

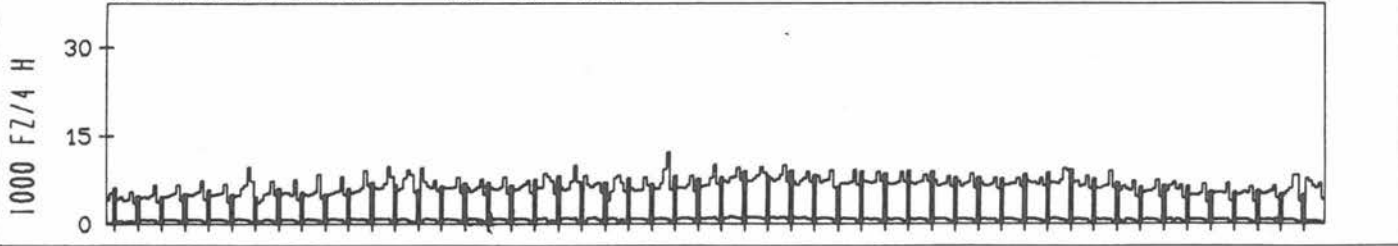
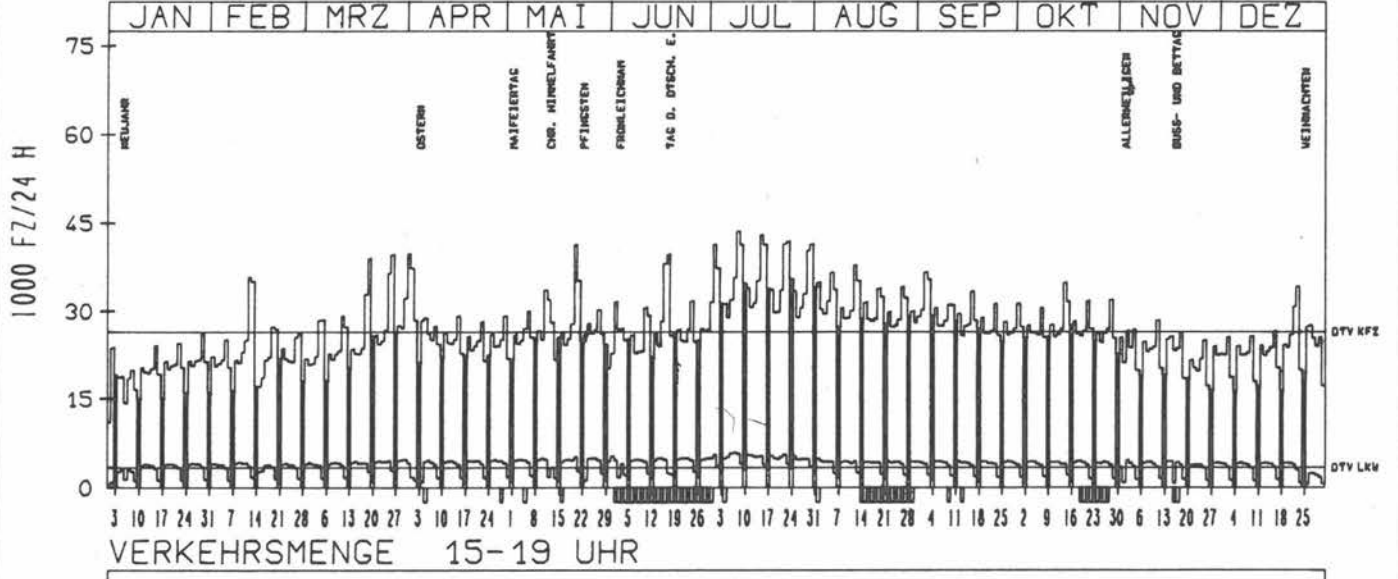
TAEGLICHE VERKEHRSMENGE



RICHTUNG SÜED

DTV KFZ 26361
 DTV LKW 3448 = 13.08 %
 MAX WERKTAG 41392 FR 20. 5.
 MAX FER-WKTAG 43647 FR 8. 7.
 MAX SO+FEITAG 37252 FR 1. 4.

TAEGLICHE VERKEHRSMENGE



JAHRESGANGLINIEN 1988

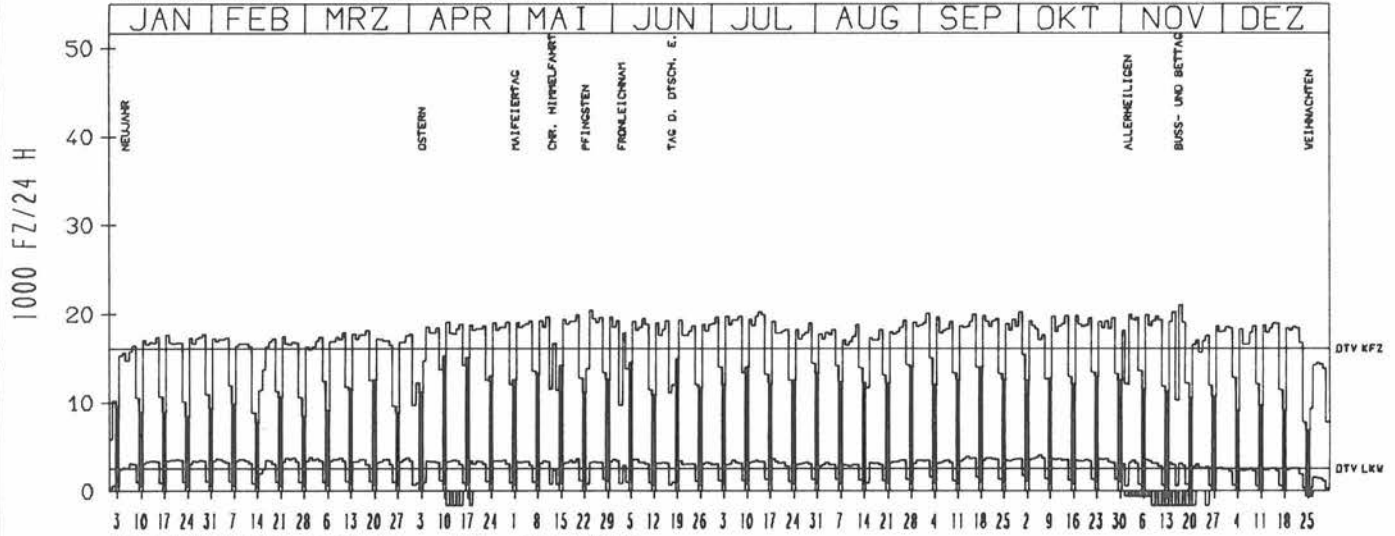
ZST: BISCHMISHEIM
NR.: 6708 0 101

LAND: SAARLAND
STRASSE: A 6
KM: 677.5
NETZKNOTEN: 6708 049
6708 018

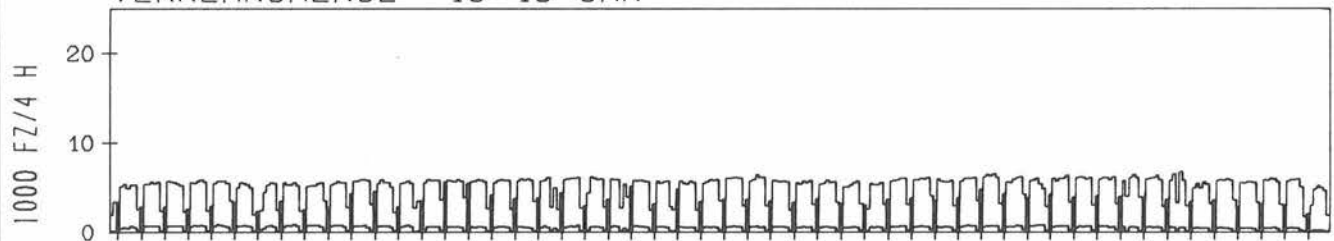
RICHTUNG OST

DTV KFZ 16100
DTV LKW 2483 = 15.42 %
MAX WERKTAG 20415 DI 24. 5.
MAX FER-WKTAG 20256 DO 14. 7.
MAX SO+FEITAG 15230 SO 10. 4.

TAEGLICHE VERKEHRSMENGE



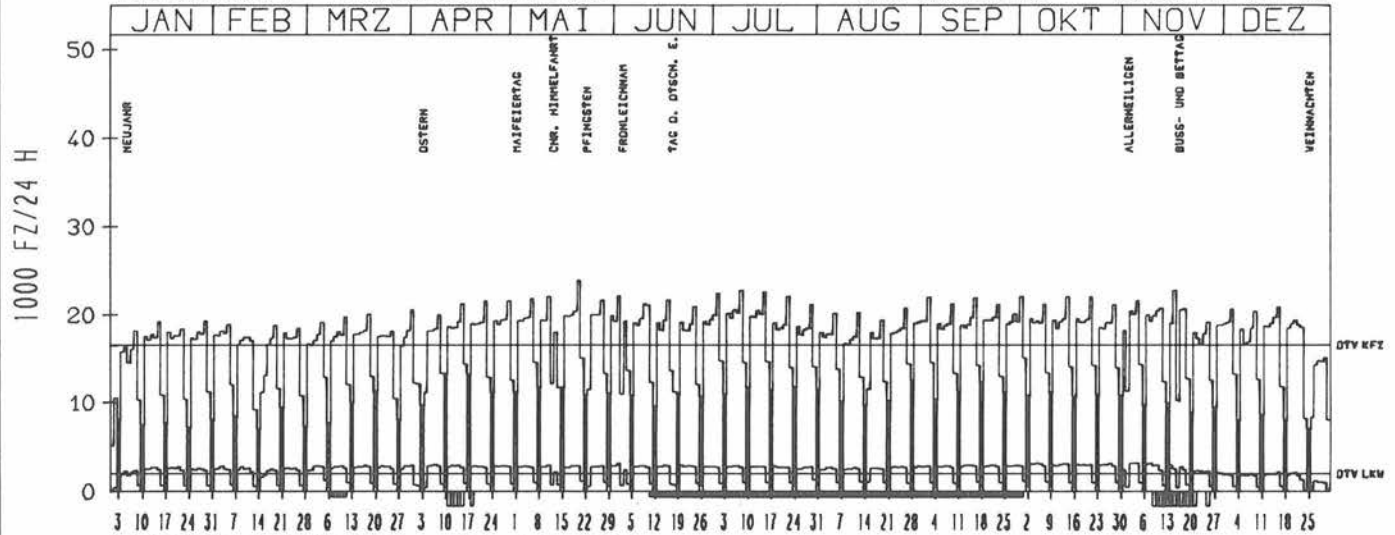
VERKEHRSMENGE 15-19 UHR



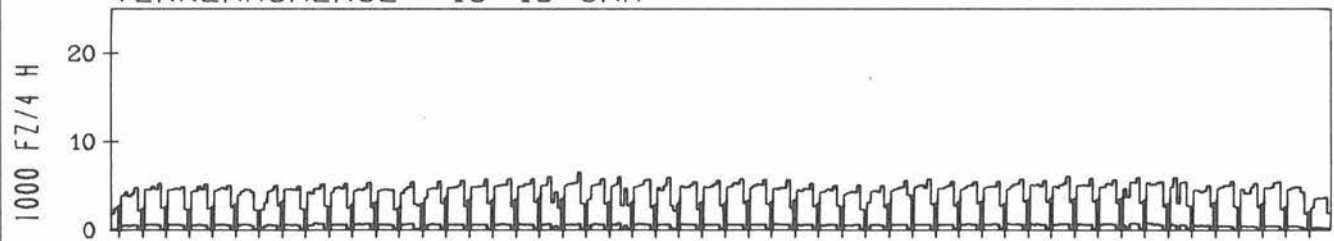
RICHTUNG WEST

DTV KFZ 16497
DTV LKW 2075 = 12.58 %
MAX WERKTAG 23908 FR 20. 5.
MAX FER-WKTAG 22797 FR 8. 7.
MAX SO+FEITAG 13639 FR 17. 6.

TAEGLICHE VERKEHRSMENGE



VERKEHRSMENGE 15-19 UHR



JAHRESGANGLINIEN 1988

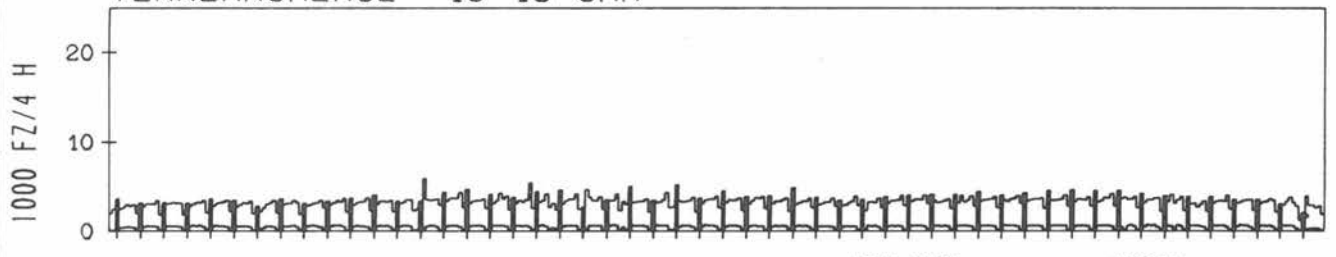
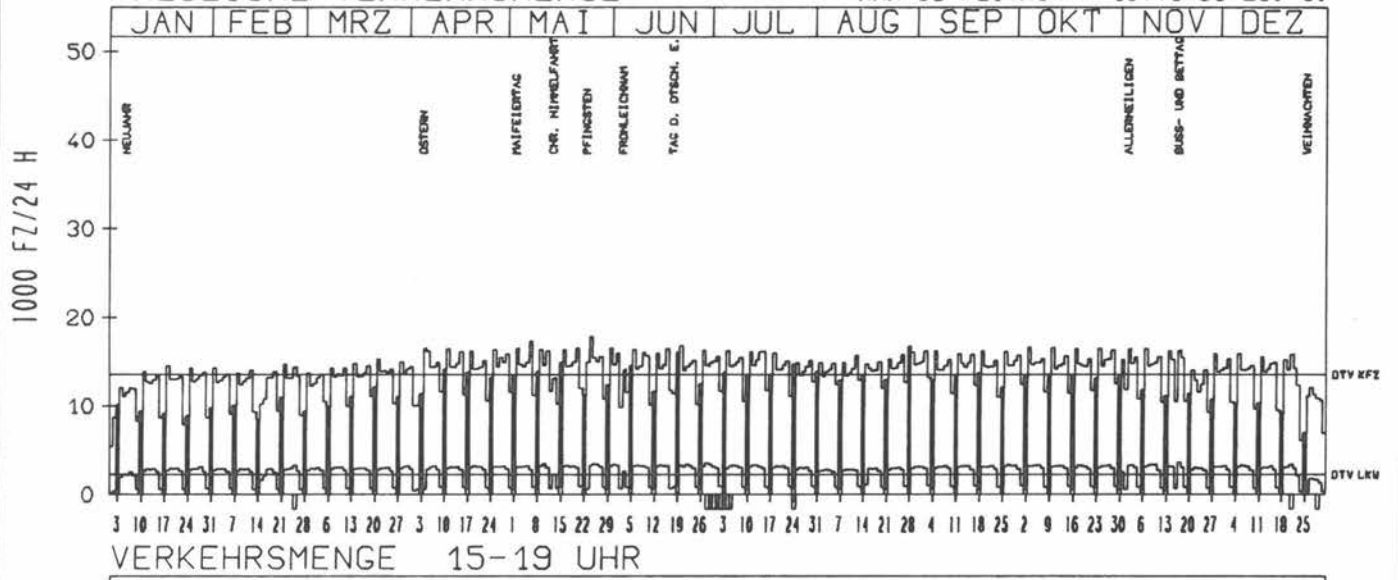
ZST: MIESAU
NR.: 6610 7 118

LAND: RHEINLAND-PFALZ
STRASSE: A 6
KM: 4.8
NETZKNOTEN:

RICHTUNG OST

DTV KFZ	13550
DTV LKW	2279 = 16.82 %
MAX WERKTAG	17303 FR 6. 5.
MAX FER-WKTAG	17873 DI 24. 5.
MAX SO+FEITAG	16773 SO 28. 8.

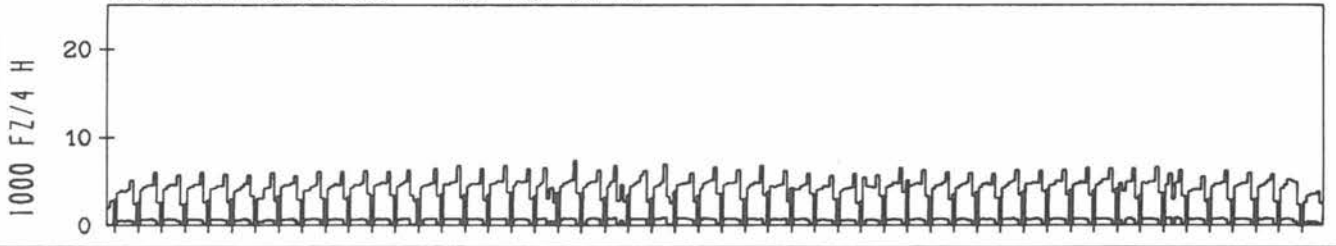
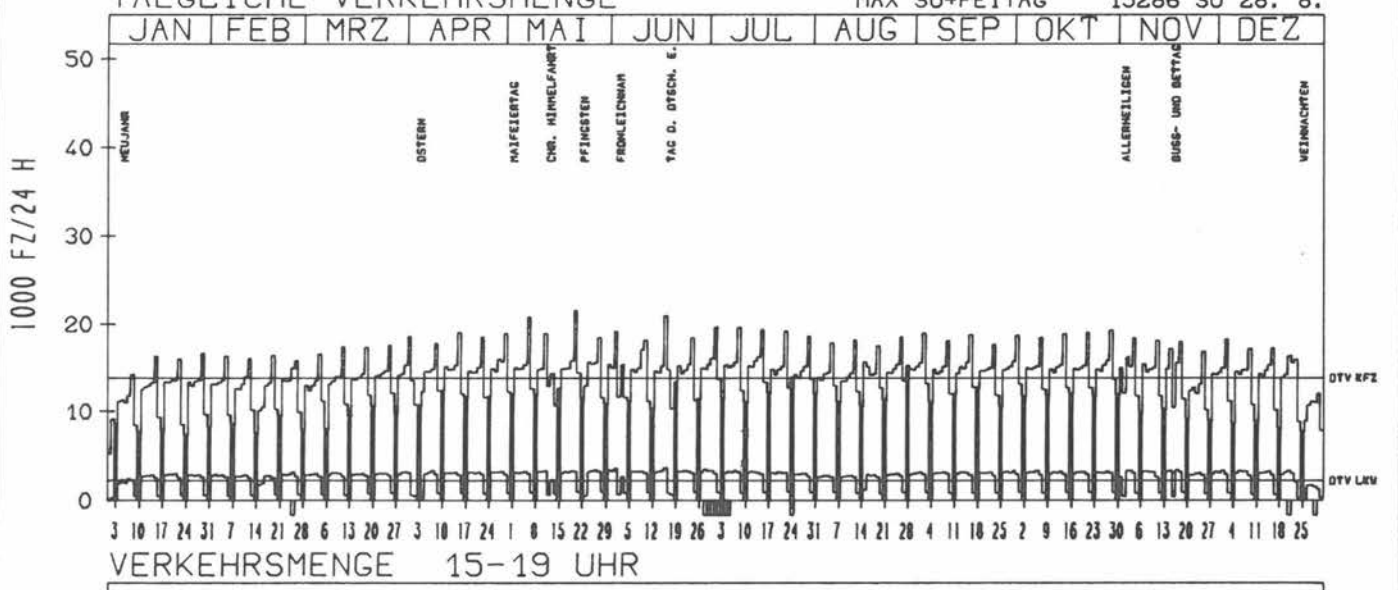
TAEGLICHE VERKEHRSMENGE



RICHTUNG WEST

DTV KFZ	13890
DTV LKW	2293 = 16.50 %
MAX WERKTAG	21623 FR 20. 5.
MAX FER-WKTAG	21043 DO 16. 6.
MAX SO+FEITAG	15286 SO 28. 8.

TAEGLICHE VERKEHRSMENGE



JAHRESGANGLINIEN

1988

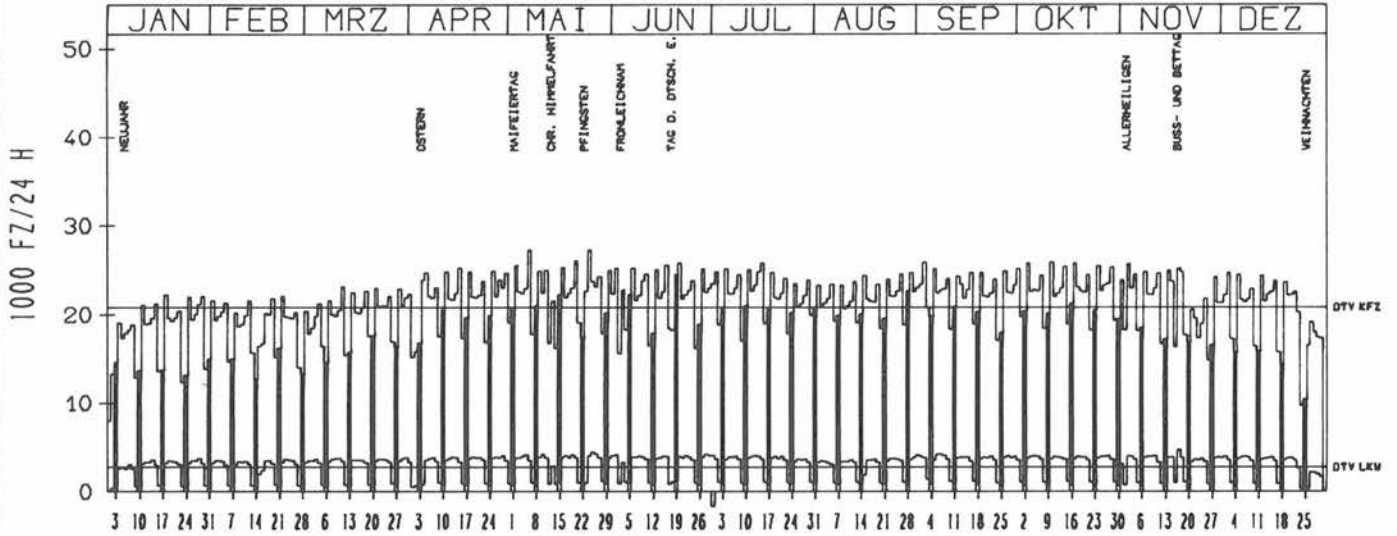
ZST: LANDSTUHL
NR.: 6511 7 120

LAND: RHEINLAND-PFALZ
STRASSE: A 6
KM: 7.3
NETZKNOTEN:

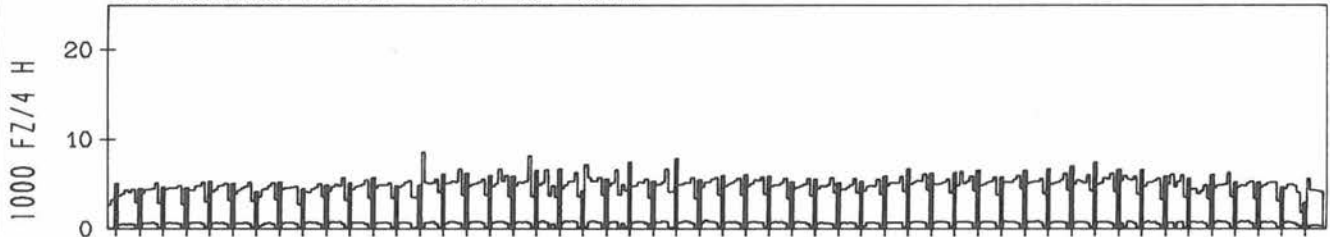
RICHTUNG OST

DTV KFZ 20841
DTV LKW 2758 = 13.23 %
MAX WERKTAG 27243 FR 6. 5.
MAX FER-WKTAG 27254 DI 24. 5.
MAX SO+FEITAG 24507 SO 19. 6.

TAEGLICHE VERKEHRSMENGE



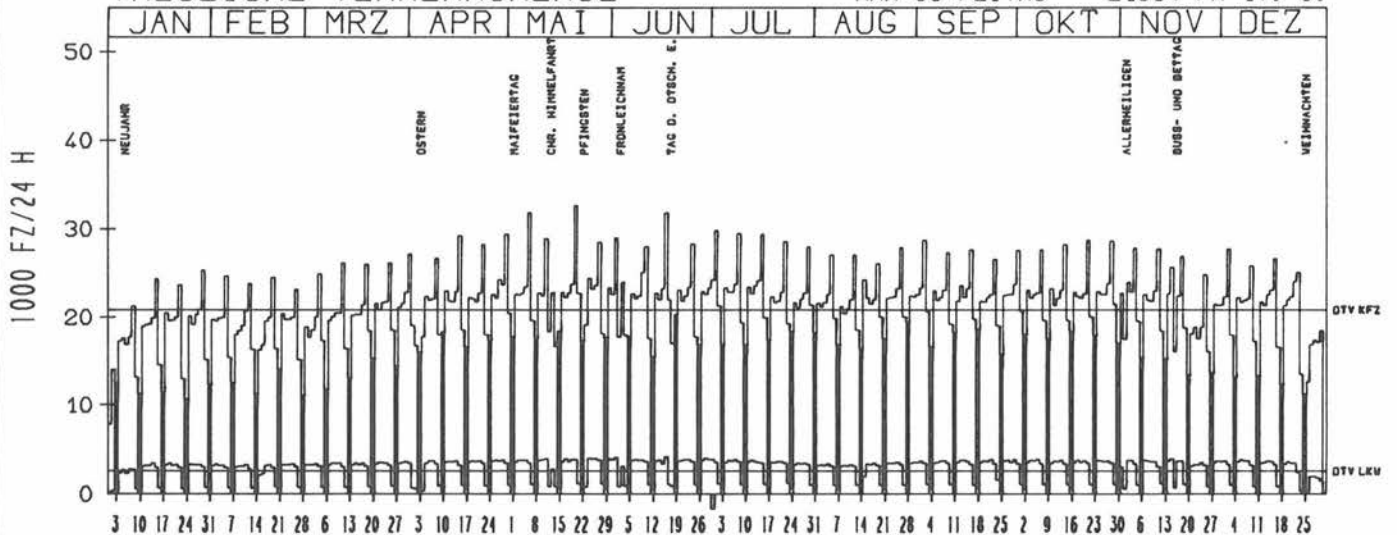
VERKEHRSMENGE 15-19 UHR



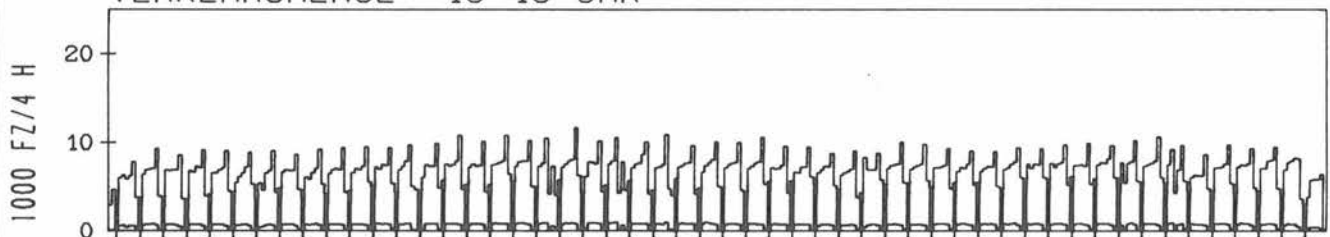
RICHTUNG WEST

DTV KFZ 20888
DTV LKW 2642 = 12.65 %
MAX WERKTAG 32694 FR 20. 5.
MAX FER-WKTAG 31839 DO 16. 6.
MAX SO+FEITAG 21964 FR 17. 6.

TAEGLICHE VERKEHRSMENGE



VERKEHRSMENGE 15-19 UHR



JAHRESGANGLINIEN 1988

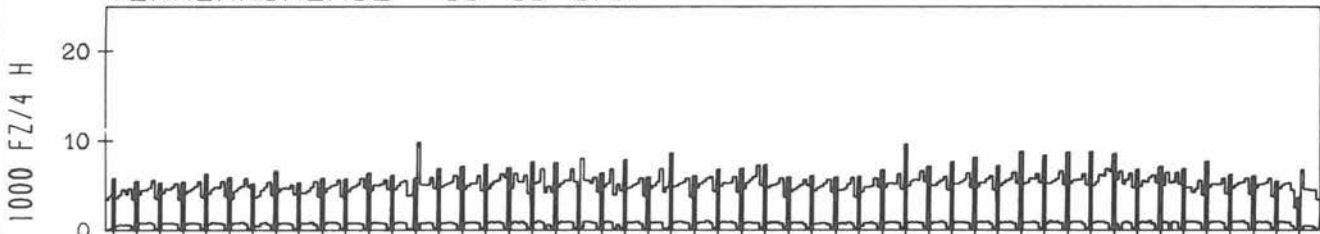
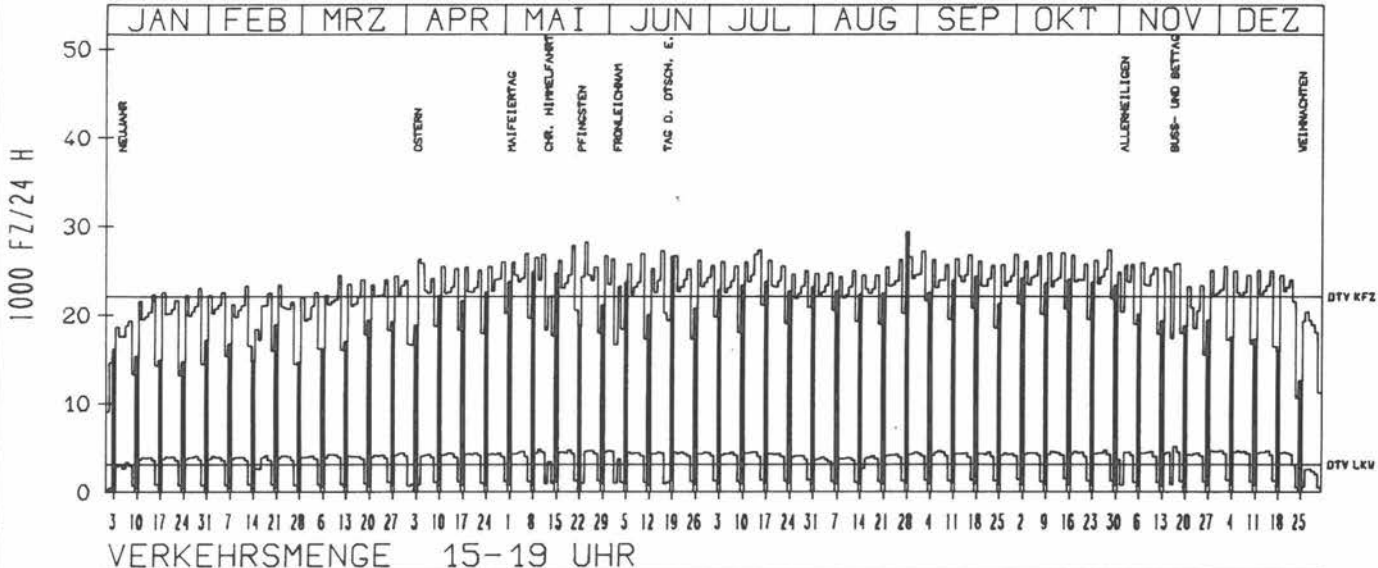
ZST: GERÖLSHEIM
NR.: 6415 4 604

LAND: RHEINLAND-PFALZ
STRASSE: A 6
KM: 577,3
NETZKNOTEN: 6415 020
6415 024

RICHTUNG OST

TAEGLICHE VERKEHRSMENGE

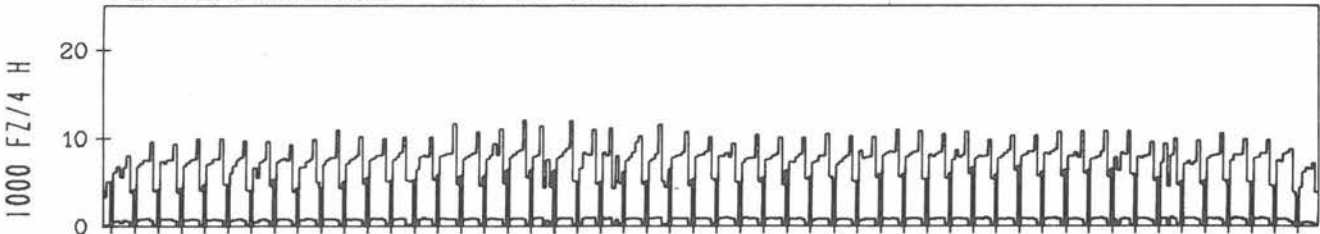
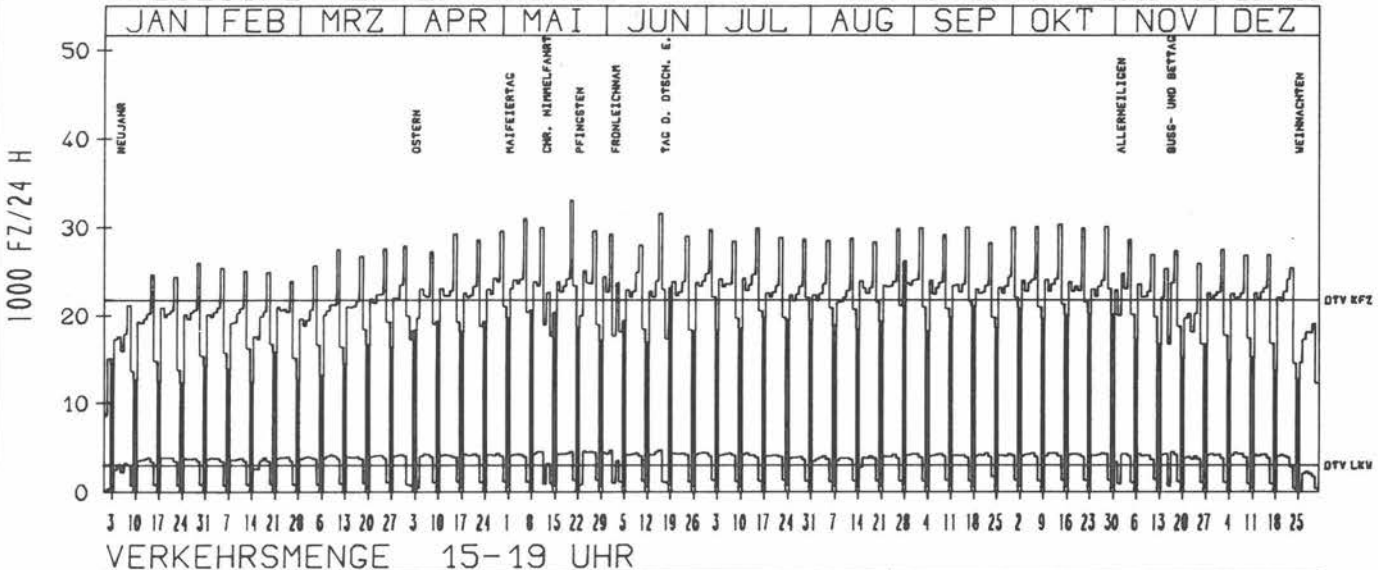
DTV KFZ 22108
DTV LKW 3125 = 14.13 %
MAX WERKTAG 27845 FR 20. 5.
MAX FER-WKTAG 28144 DI 24. 5.
MAX SO+FEITAG 29311 SO 28. 8.



RICHTUNG WEST

TAEGLICHE VERKEHRSMENGE

DTV KFZ 21731
DTV LKW 3037 = 13.97 %
MAX WERKTAG 33087 FR 20. 5.
MAX FER-WKTAG 31560 DO 16. 6.
MAX SO+FEITAG 26184 SO 28. 8.



JAHRESGANGLINIEN 1988

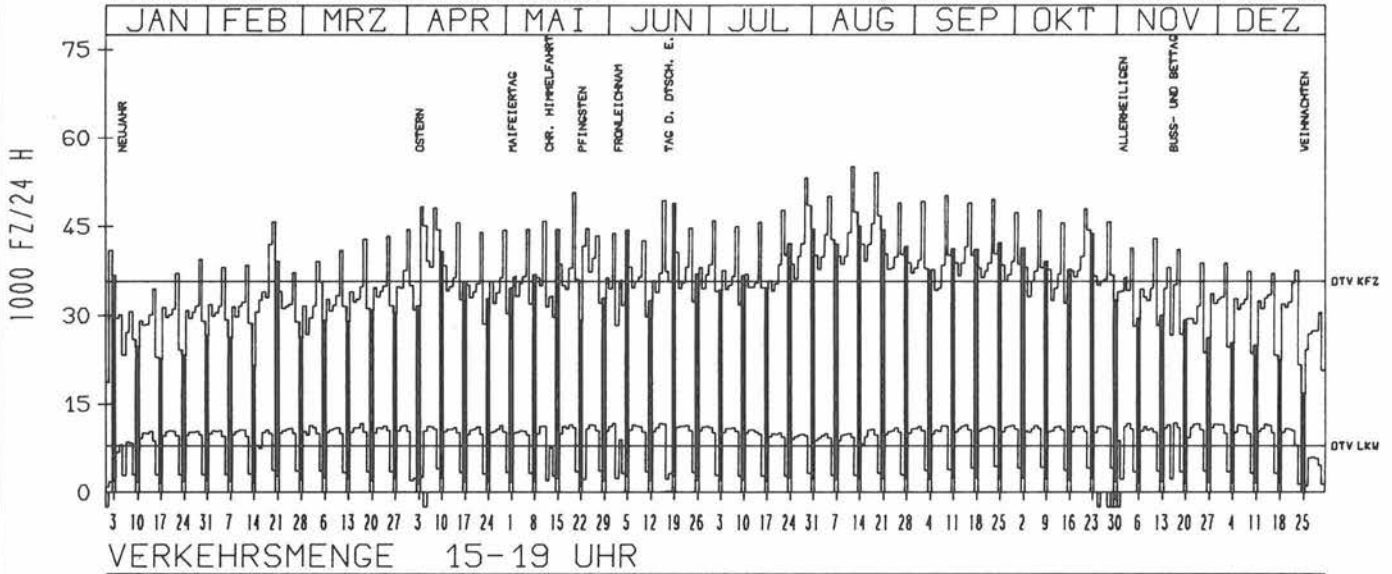
ZST: AD HÖCKENHEIM
NR.: 6617 8 017 (1025)

LAND: BADEN-WUERTTEMBERG
STRASSE: A 6
KM:
NETZKNOTEN:

RICHTUNG NÖRD

DTV KFZ 35789
DTV LKW 7952 = 22.22 %
MAX WERKTAG 50762 FR 20. 5.
MAX FER-WKTAG 55126 FR 12. 8.
MAX SO+FEITAG 48864 SO 19. 6.

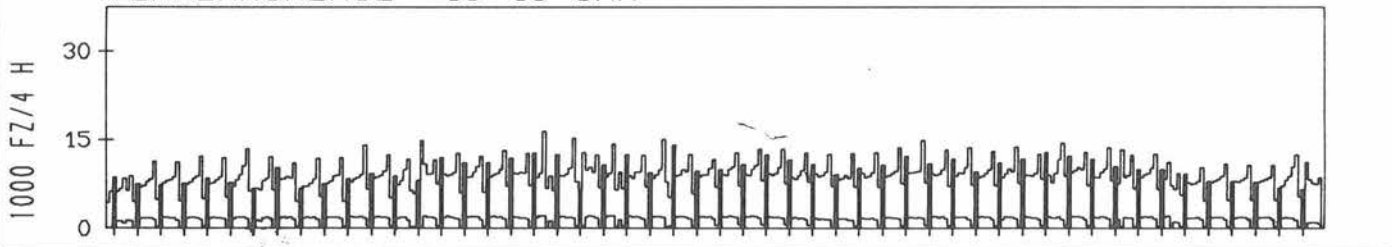
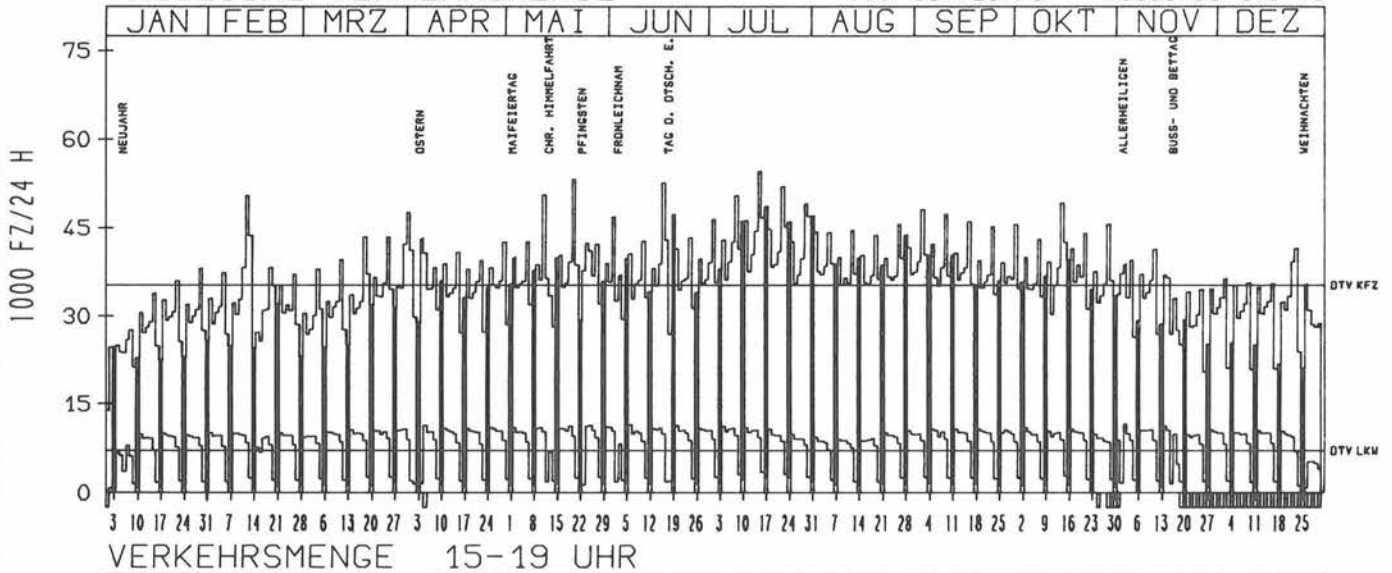
TÄGLICHE VERKEHRSMENGE



RICHTUNG SÜED

DTV KFZ 35309
DTV LKW 7131 = 20.20 %
MAX WERKTAG 53242 FR 20. 5.
MAX FER-WKTAG 54656 FR 15. 7.
MAX SO+FEITAG 48660 SO 17. 7.

TÄGLICHE VERKEHRSMENGE



JAHRESGANGLINIEN 1988

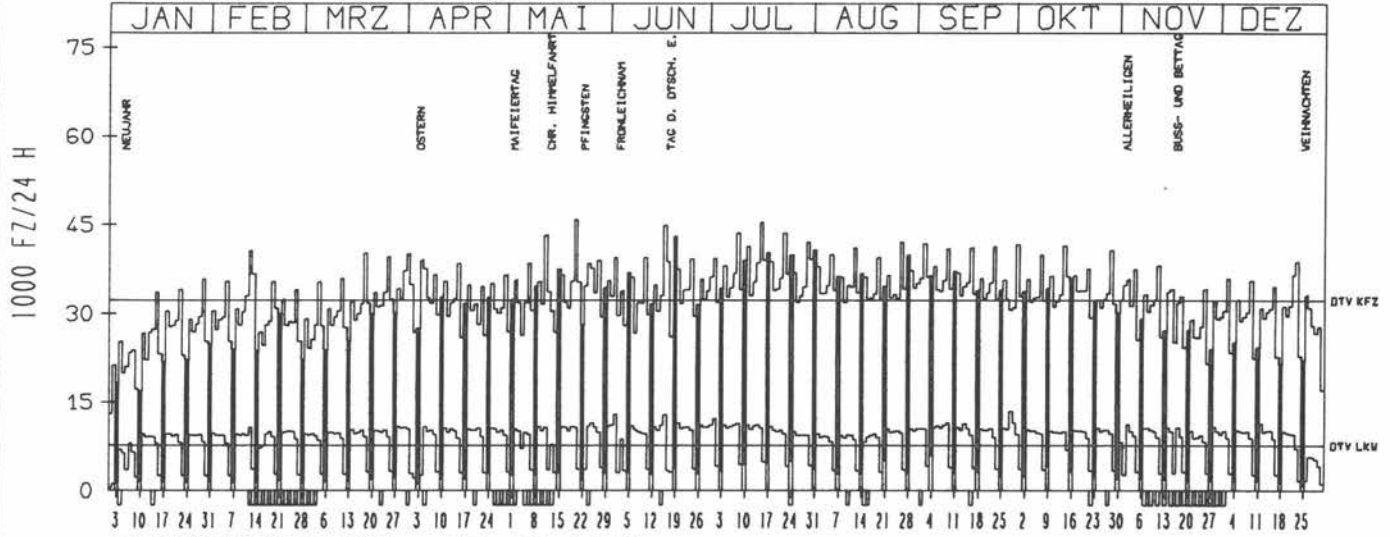
ZST: WALLDÖRF
 NR.: 6717 8 016 (1016)

LAND: BADEN-WUERTTEMBERG
 STRASSE: A 6
 KM: 589.7
 NETZKNOTEN: 6717 023
 6718 043

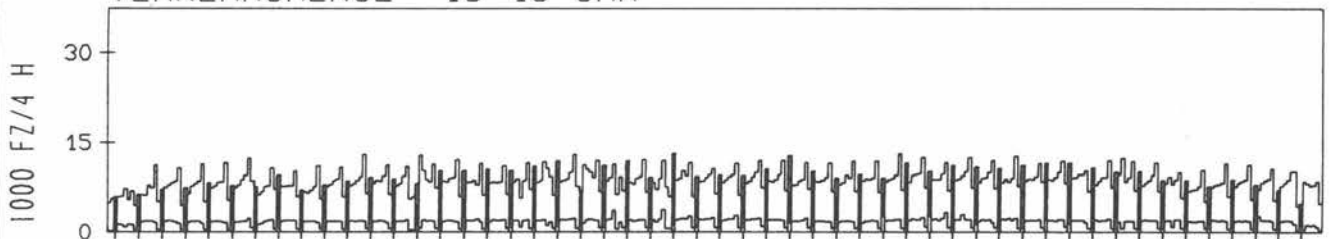
RICHTUNG OST

DTV KFZ 32295
 DTV LKW 7656 = 23.71 %
 MAX WERKTAG 45792 FR 20. 5.
 MAX FER-WKTAG 45383 FR 15. 7.
 MAX SO+FEITAG 42952 SO 19. 6.

TAEGLICHE VERKEHRSMENGE



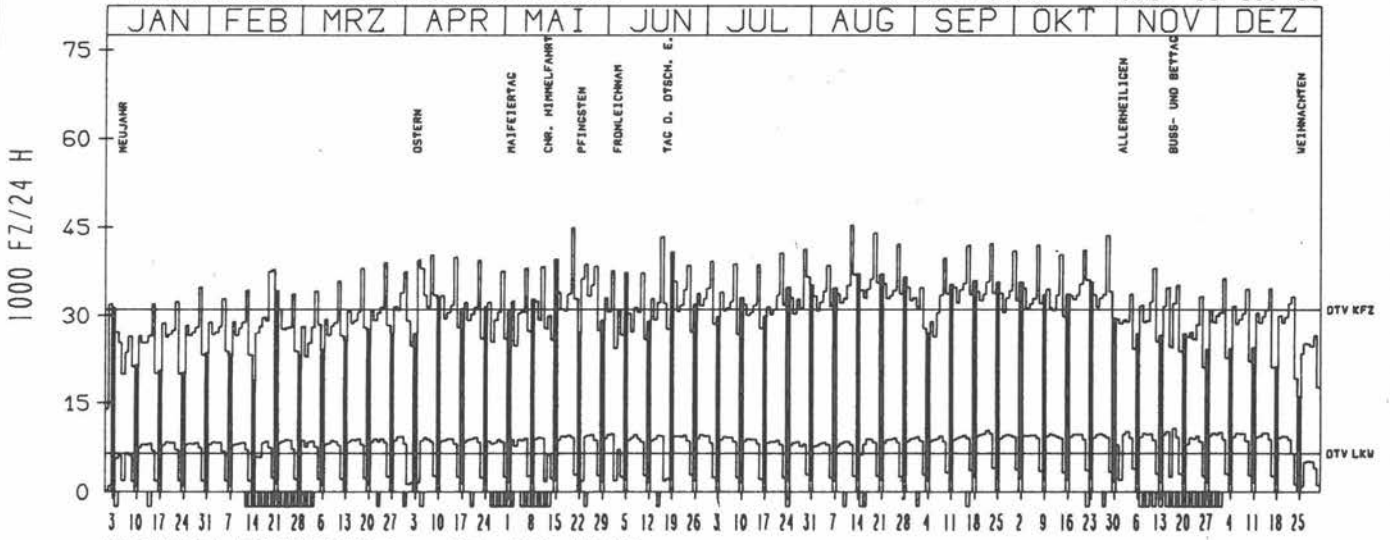
VERKEHRSMENGE 15-19 UHR



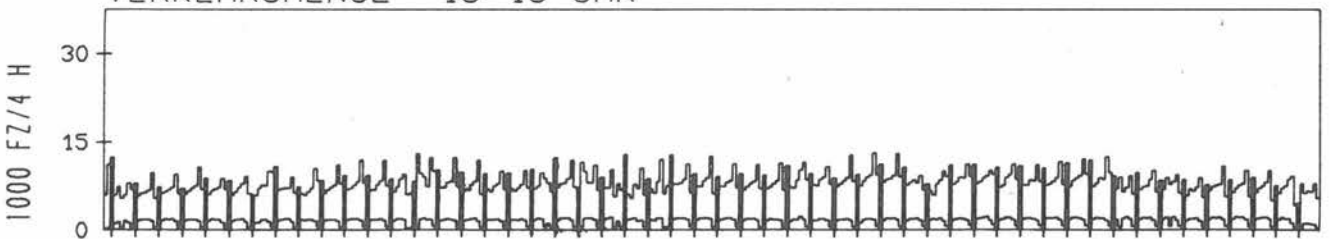
RICHTUNG WEST

DTV KFZ 31064
 DTV LKW 6574 = 21.16 %
 MAX WERKTAG 44840 FR 20. 5.
 MAX FER-WKTAG 45428 FR 12. 8.
 MAX SO+FEITAG 40807 SO 19. 6.

TAEGLICHE VERKEHRSMENGE



VERKEHRSMENGE 15-19 UHR



JAHRESGANGLINIEN 1988

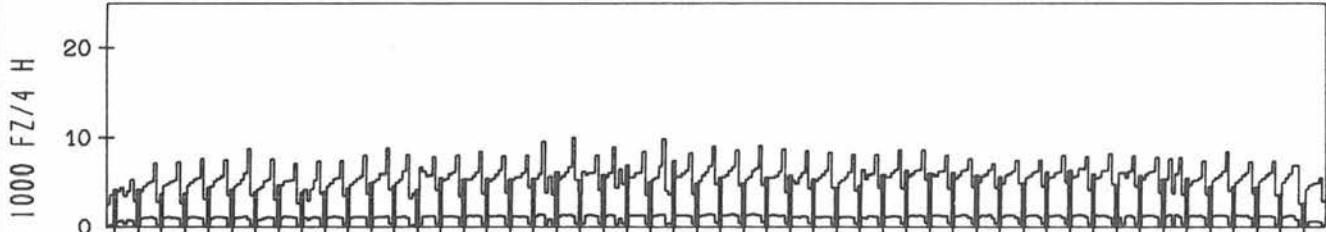
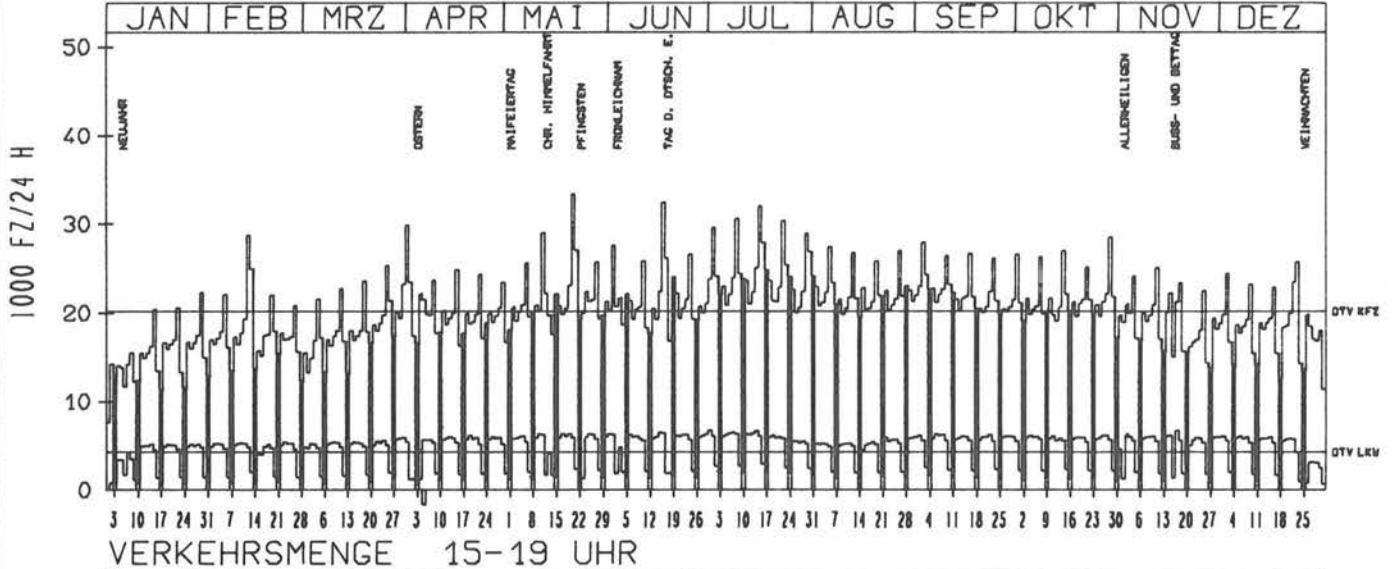
ZST: SCHWABBACH
NR.: 6822 8 091 (1091)

LAND: BADEN-WUERTTEMBERG
STRASSE: A 6
KM: 650.4
NETZKNOTEN: 6821 059
6822 054

RICHTUNG OST

DTV KFZ 20139
DTV LKW 4288 = 21.29 %
MAX WERKTAG 33312 FR 20. 5.
MAX FER-WKTAG 32425 DO 16. 6.
MAX SO+FEITAG 26106 FR 17. 6.

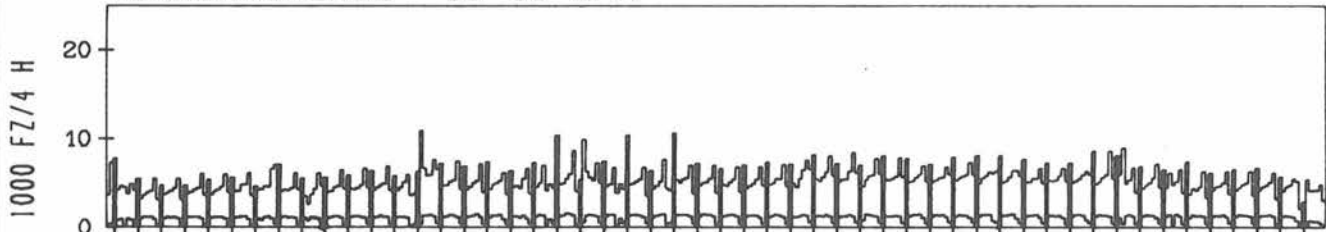
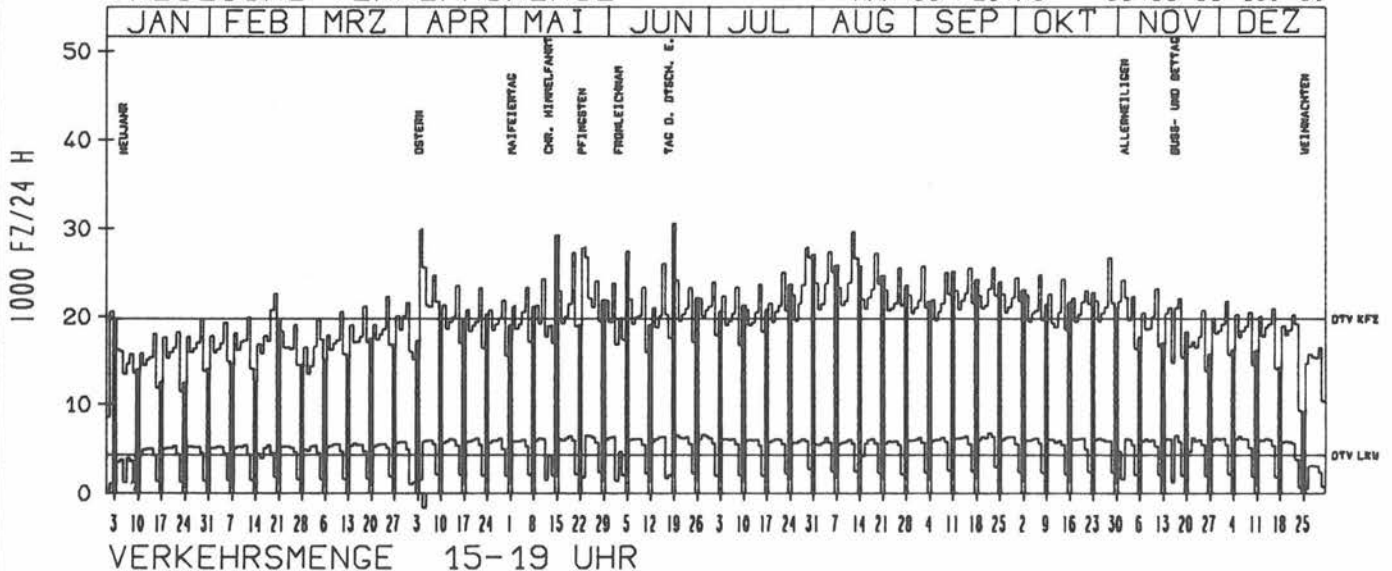
TAEGLICHE VERKEHRSMENGE



RICHTUNG WEST

DTV KFZ 19778
DTV LKW 4368 = 22.08 %
MAX WERKTAG 27271 FR 20. 5.
MAX FER-WKTAG 29602 FR 12. 8.
MAX SO+FEITAG 30493 SO 19. 6.

TAEGLICHE VERKEHRSMENGE



JAHRESGANGLINIEN 1988

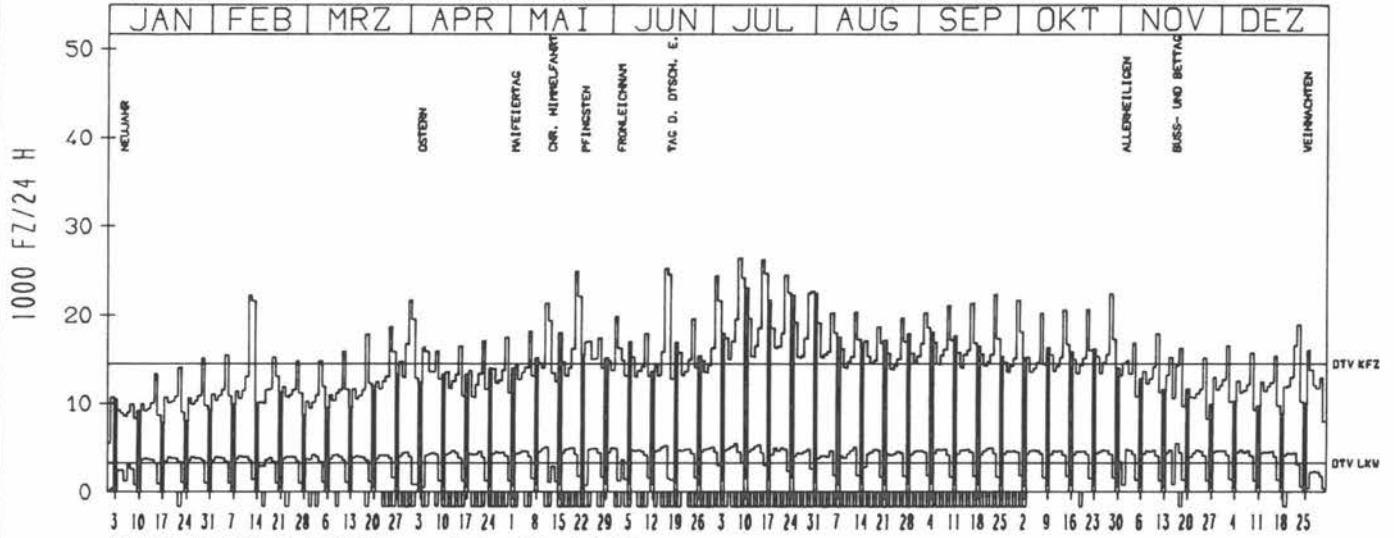
ZST: AK FEUCHTWANGEN WEST
 NR.: 6727 9 566 (9001)

LAND: BAYERN
 STRASSE: A 6
 KM: 713.6
 NETZKNOTEN: 6727 023
 6727 022

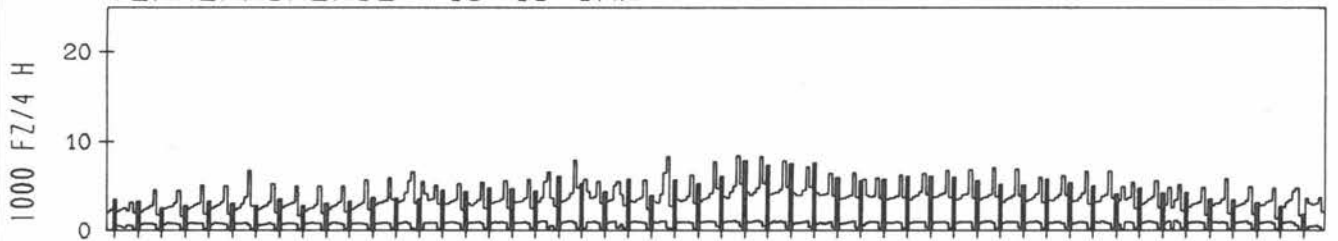
RICHTUNG OST

DTV KFZ 14538
 DTV LKW 3273 = 22.51 %
 MAX WERKTAG 22424 FR 28.10.
 MAX FER-WKTAG 15096 DO 26.5.
 MAX SO+FEITAG 16296 SO 9.10.

TAEGLICHE VERKEHRSMENGE



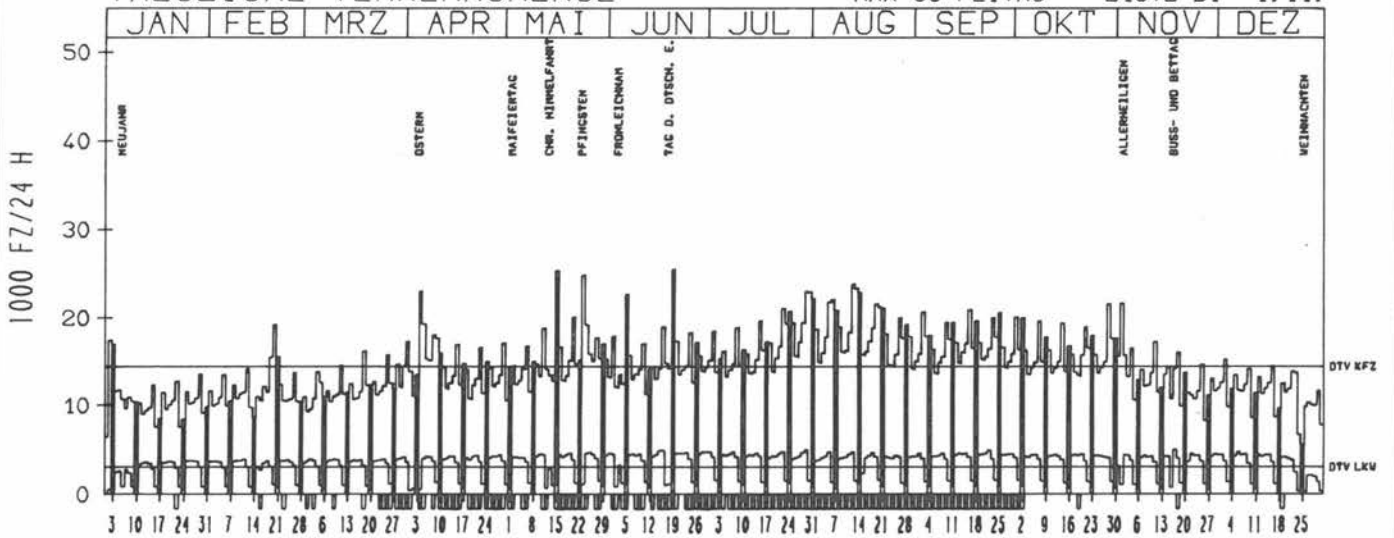
VERKEHRSMENGE 15-19 UHR



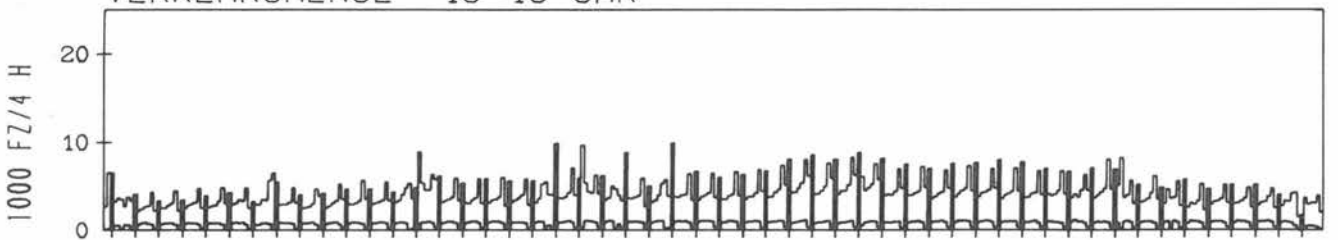
RICHTUNG WEST

DTV KFZ 14473
 DTV LKW 3123 = 21.58 %
 MAX WERKTAG 21588 FR 28.10.
 MAX FER-WKTAG 17672 SA 9.4.
 MAX SO+FEITAG 21672 DI 1.11.

TAEGLICHE VERKEHRSMENGE



VERKEHRSMENGE 15-19 UHR



JAHRESGANGLINIEN 1988

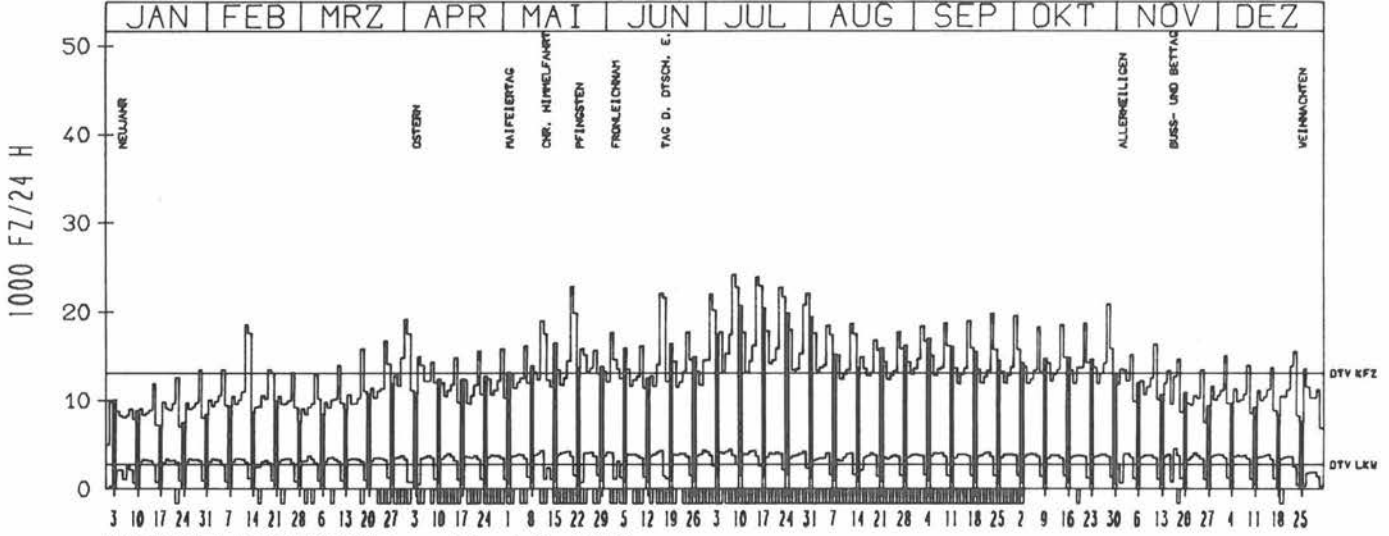
ZST: AK FEUCHTWANGEN OST
 NR.: 6727 9 567 (9002)

LAND: BAYERN
 STRASSE: A 6
 KM: 715.9
 NETZKNOTEN: 6727 021
 6727 023

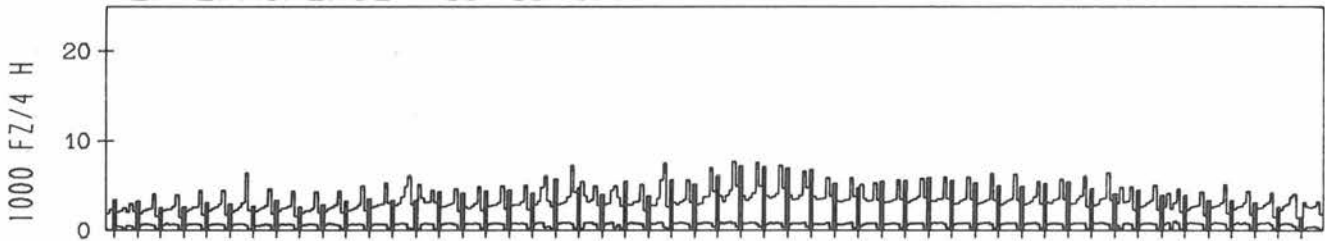
RICHTUNG OST

DTV KFZ 13073
 DTV LKW 2766 = 21.15 %
 MAX WERKTAG 20876 FR 28.10.
 MAX FER-WKTAG 13640 DO 26. 5.
 MAX SO+FEITAG 14832 SO 16.10.

TAEGLICHE VERKEHRSMENGE



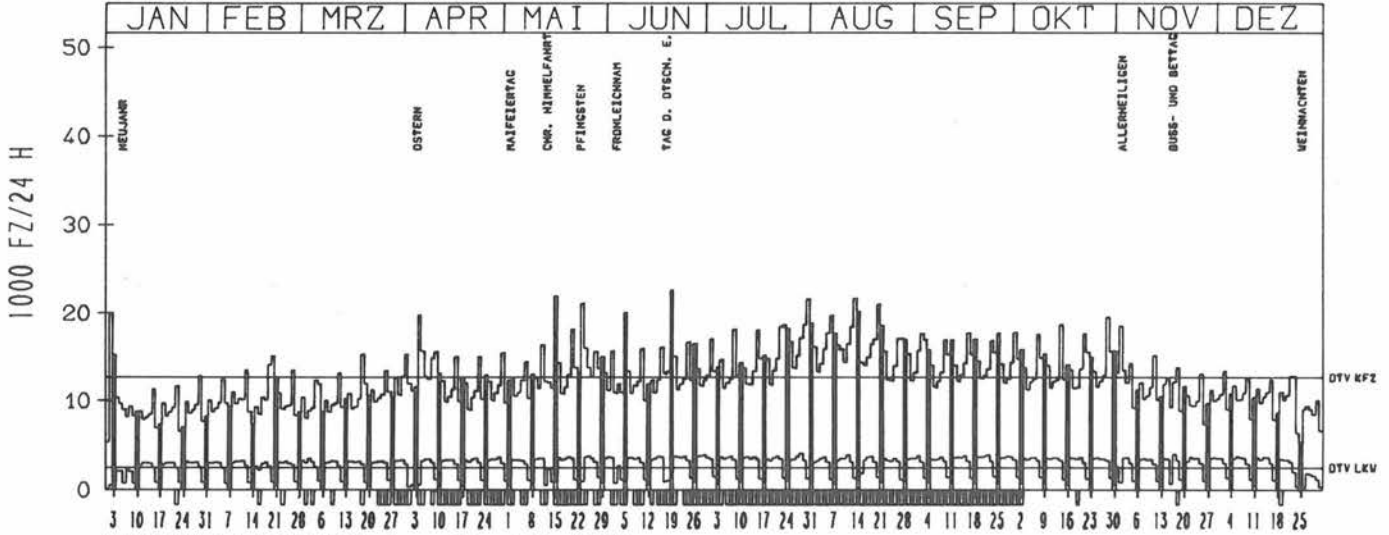
VERKEHRSMENGE 15-19 UHR



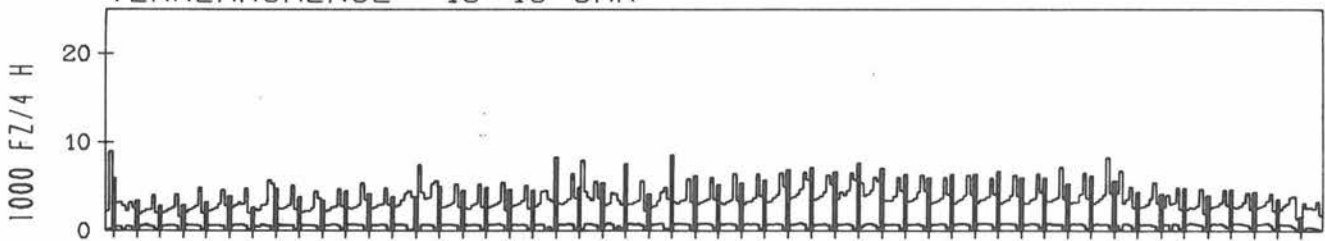
RICHTUNG WEST

DTV KFZ 12659
 DTV LKW 2577 = 20.36 %
 MAX WERKTAG 19620 FR 28.10.
 MAX FER-WKTAG 19876 SA 2. 1.
 MAX SO+FEITAG 18612 DI 1.11.

TAEGLICHE VERKEHRSMENGE



VERKEHRSMENGE 15-19 UHR



JAHRESGANGLINIEN 1988

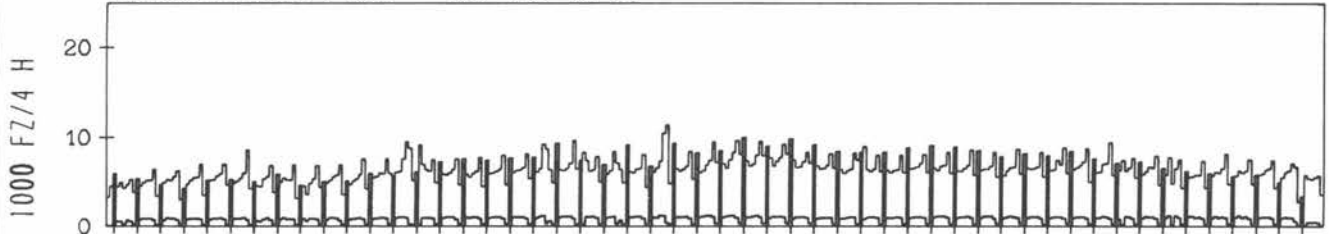
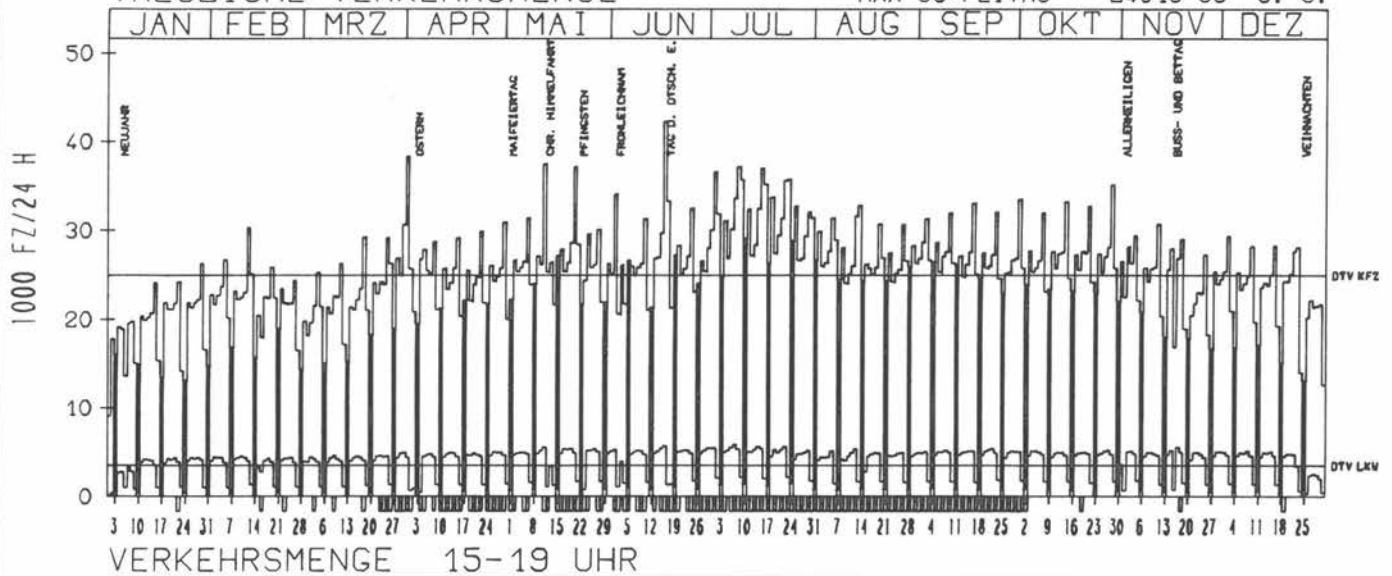
ZST: SCHWABACH-OST
 NR.: 6632 9 944 (9052)

LAND: BAYERN
 STRASSE: A 6
 KM: 392.7
 NETZKNOTEN: 6633 032
 6633 029

RICHTUNG OST

DTV KFZ 24981
 DTV LKW 3531 = 14.14 %
 MAX WERKTAG 35188 FR 28.10.
 MAX FER-WKTAG 26804 DI 5. 7.
 MAX SO+FEITAG 24016 SO 8. 5.

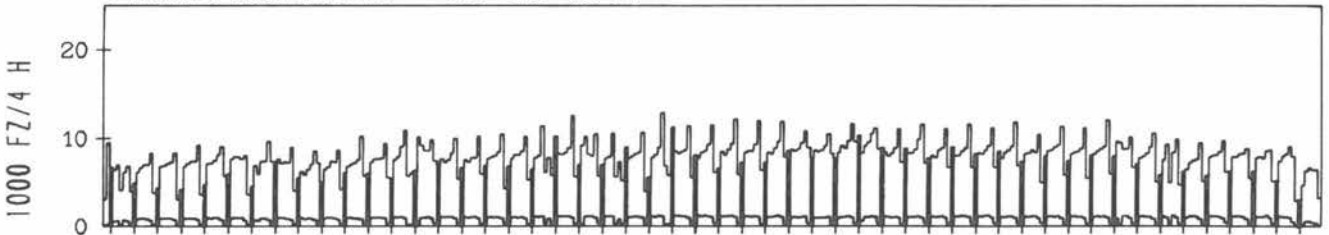
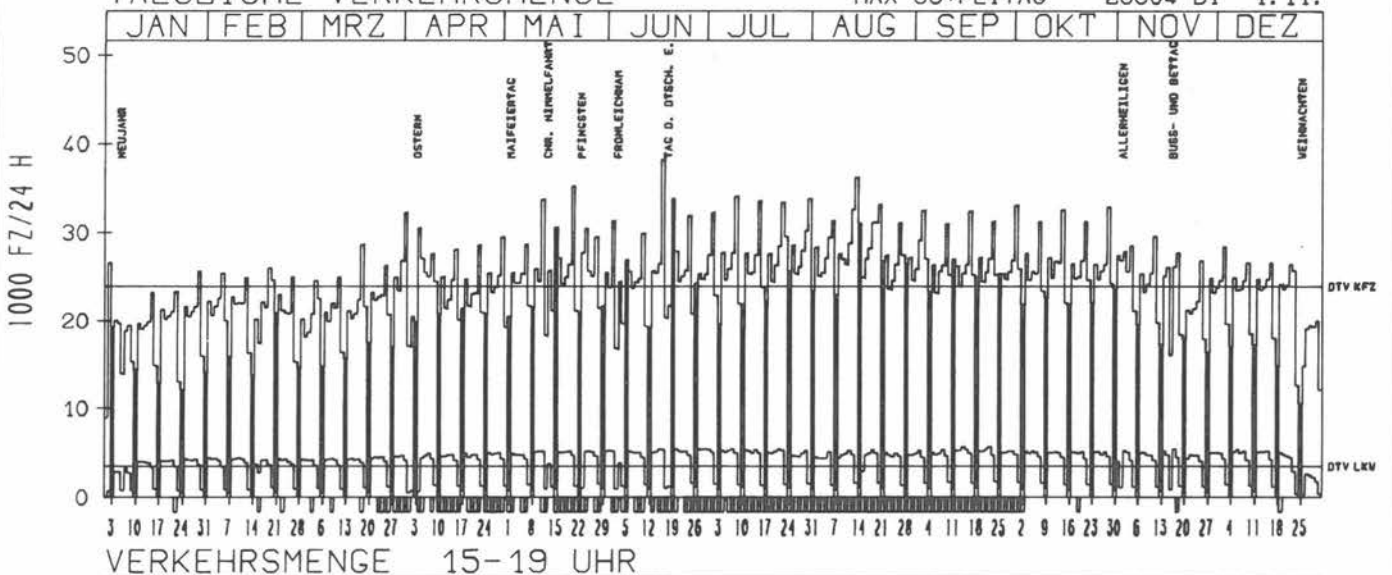
TAEGLICHE VERKEHRSMENGE



RICHTUNG WEST

DTV KFZ 23955
 DTV LKW 3516 = 14.68 %
 MAX WERKTAG 32916 FR 28.10.
 MAX FER-WKTAG 26596 SA 2. 1.
 MAX SO+FEITAG 26804 DI 1.11.

TAEGLICHE VERKEHRSMENGE



JAHRESGANGLINIEN 1988

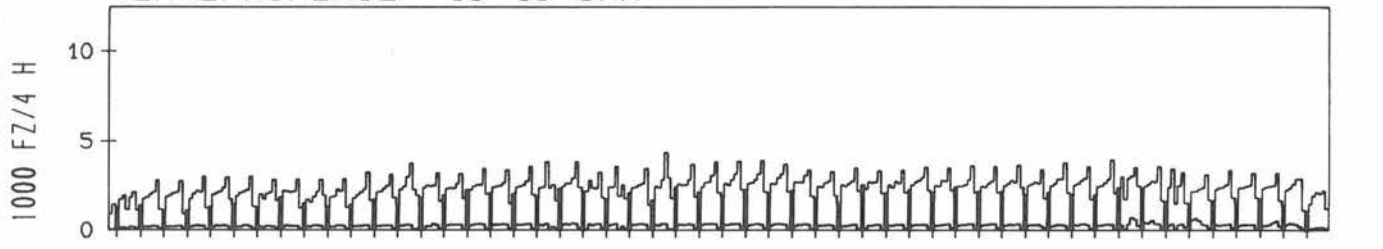
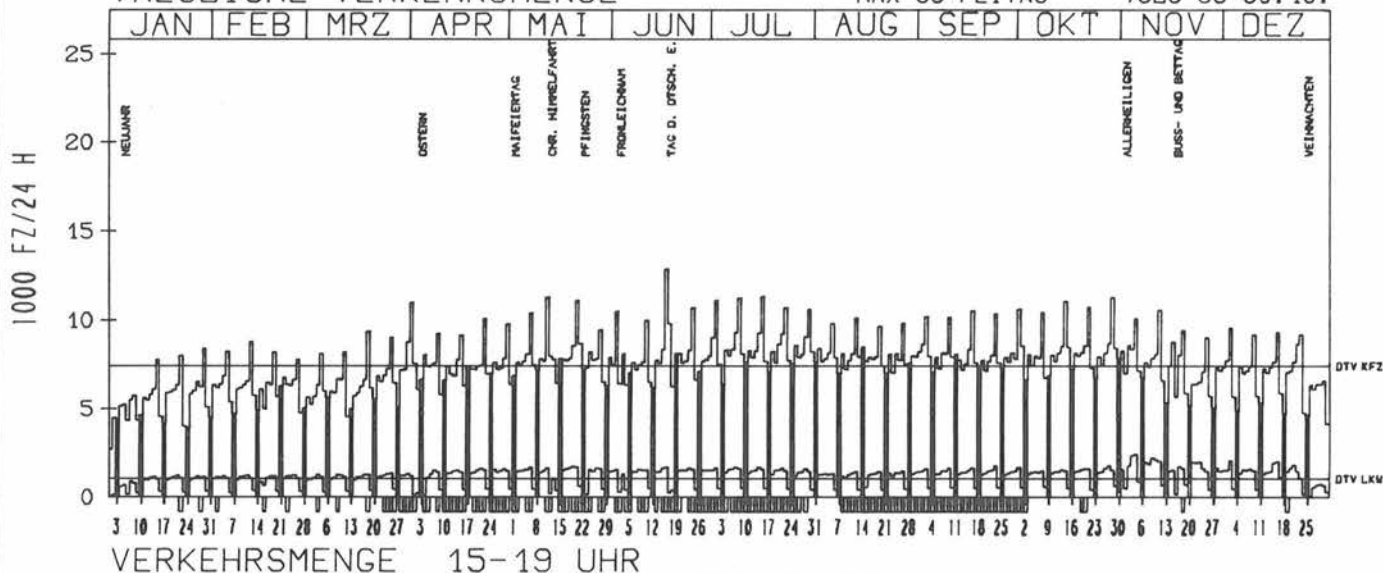
ZST: AK ALTDORF (OST)
 NR.: 6533 9 054

LAND: BAYERN
 STRASSE: A 6
 KM: 8.5
 NETZKNOTEN: 6534 012
 6533 019

RICHTUNG OST

DTV KFZ 7434
 DTV LKW 1066 = 14.34 %
 MAX WERKTAG 11276 FR 28.10.
 MAX FER-WKTAG 10620 FR 29.7.
 MAX SO+FEITAG 7828 SO 30.10.

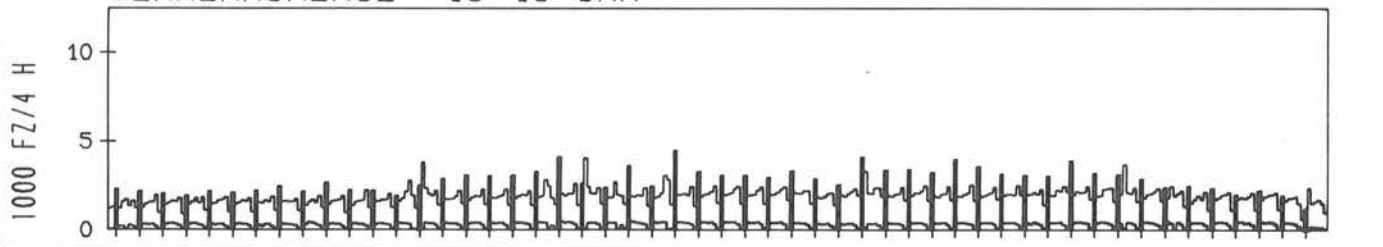
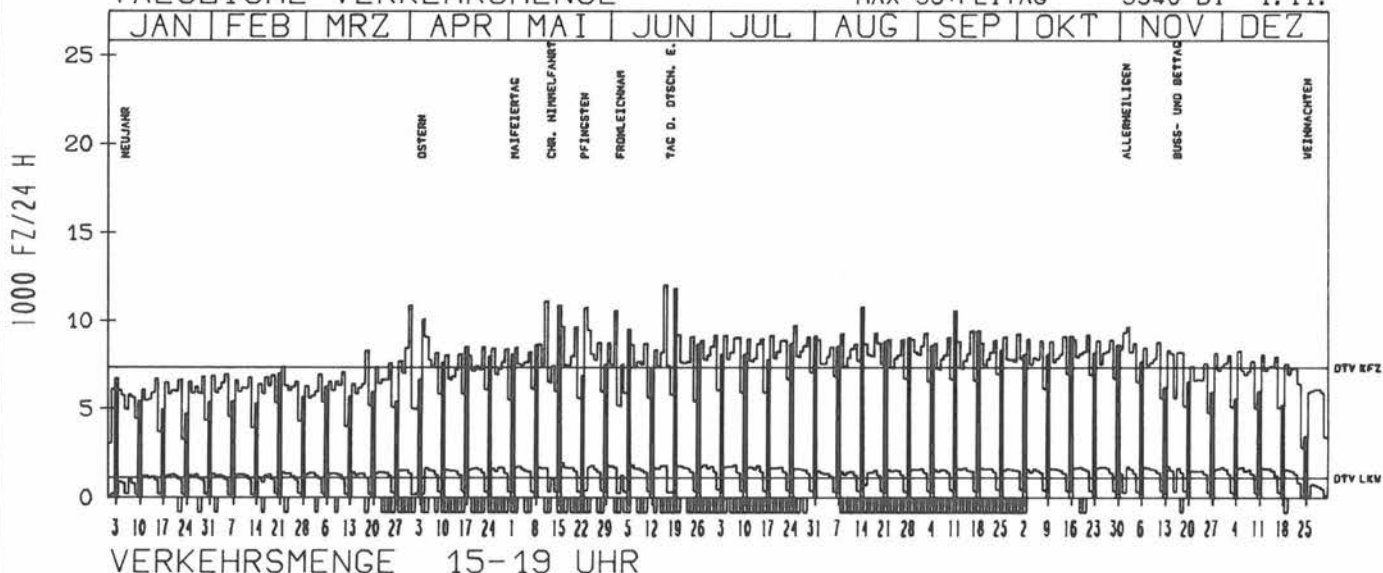
TAEGLICHE VERKEHRSMENGE



RICHTUNG WEST

DTV KFZ 7361
 DTV LKW 1126 = 15.30 %
 MAX WERKTAG 9672 MI 2.11.
 MAX FER-WKTAG 9080 FR 29.7.
 MAX SO+FEITAG 9340 DI 1.11.

TAEGLICHE VERKEHRSMENGE



JAHRESGANGLINIEN 1988

ZST: ØWSCHLAG

LAND:
STRASSE

SCHLESWIG-HOLSTEIN

NR.: 1523 1 107

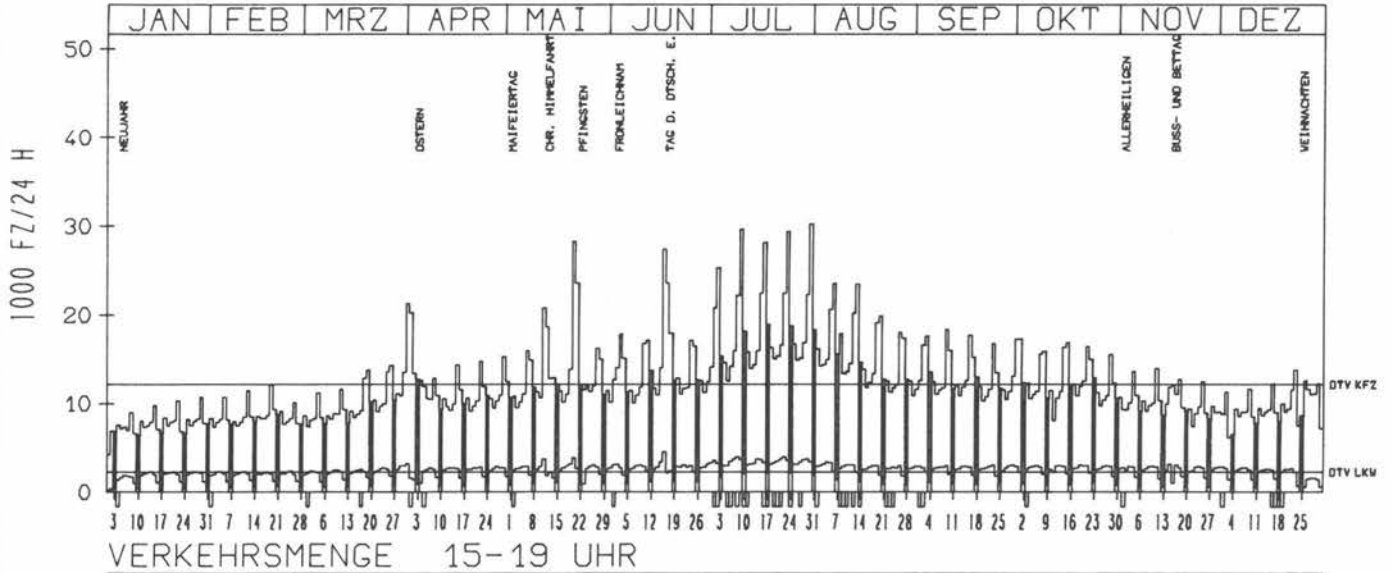
KM:
NETZKNOTEN:

A 7
131.9

RICHTUNG NÖRD

DTV KFZ 12156
DTV LKW 2291 = 18.84 %
MAX WERKTAG 28363 FR 20. 5.
MAX FER-WKTAG 30226 SA 30. 7.
MAX SO+FEITAG 23604 FR 17. 6.

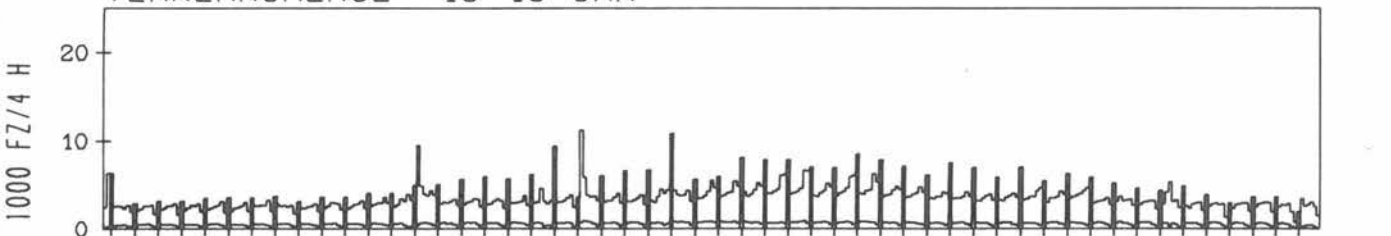
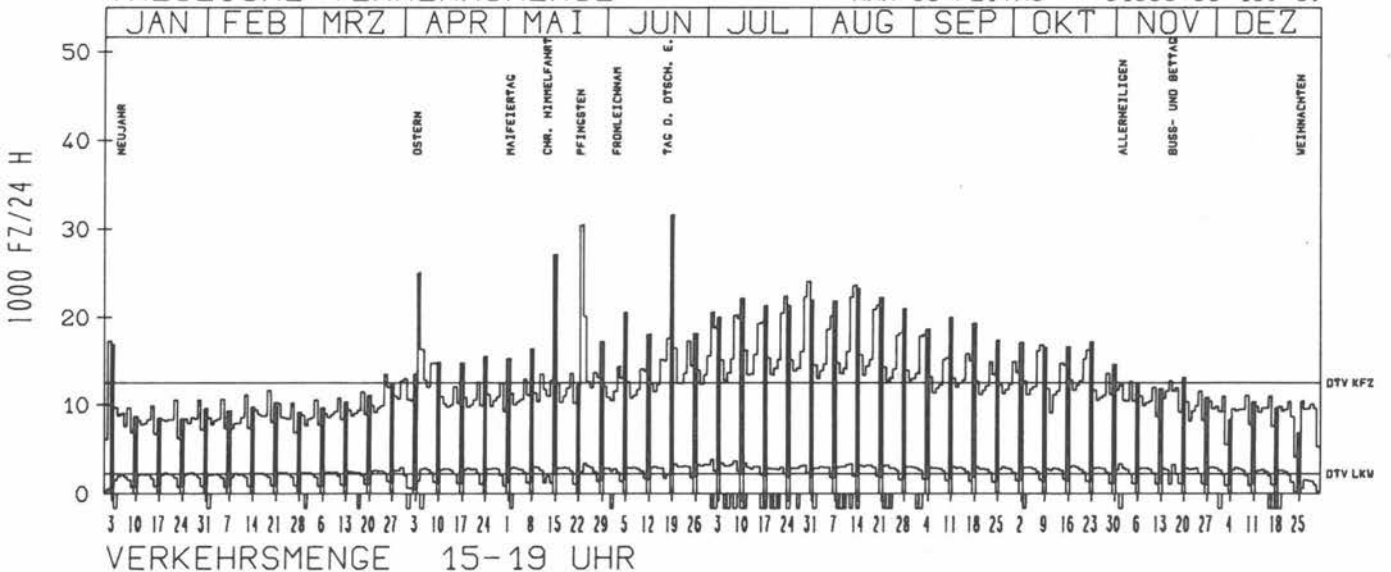
TAEGELICHE VERKEHRSMENGE



RICHTUNG SÜED

DTV KFZ 12509
DTV LKW 2308 = 18.45 %
MAX WERKTAG 20093 DI 24. 5.
MAX FER-WKTAG 24134 SA 30. 7.
MAX SO+FEITAG 31558 SO 19. 6.

TAEGELICHE VERKEHRSMENGE



JAHRESGANGLINIEN 1988

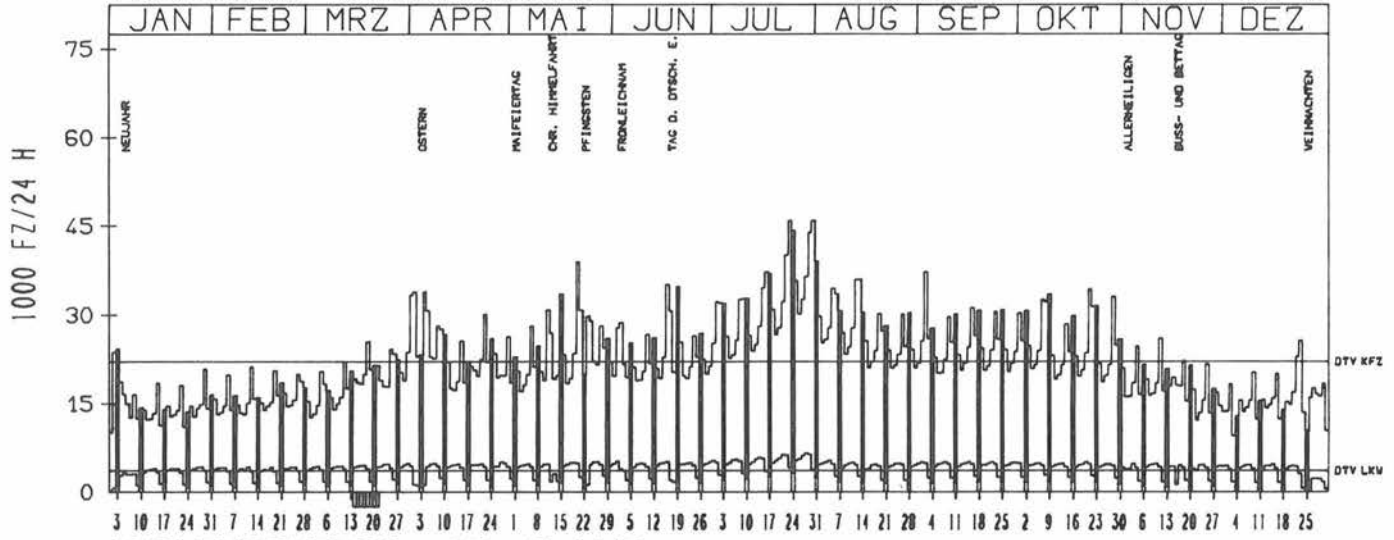
ZST: DUEDERÖDE
 NR.: 4126 4 602

LAND: NIEDERSACHSEN
 STRASSE: A 7
 KM: 228.8
 NETZKNOTEN:

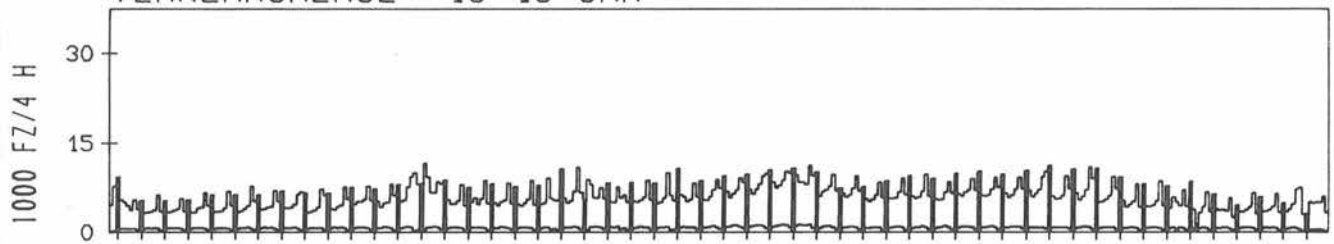
RICHTUNG NÖRD

DTV KFZ 22143
 DTV LKW 3628 = 16.39 %
 MAX WERKTAG 38988 FR 20. 5.
 MAX FER-WKTAG 45831 SA 23. 7.
 MAX SO+FEITAG 44051 SO 24. 7.

TÄGLICHE VERKEHRSMENGE



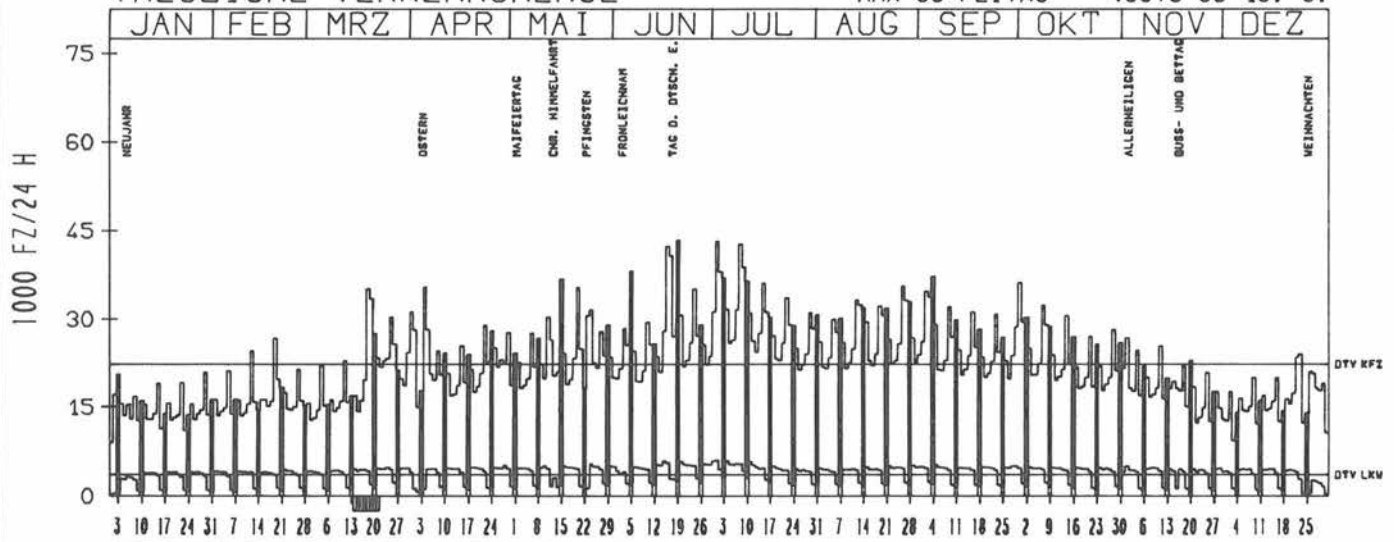
VERKEHRSMENGE 15-19 UHR



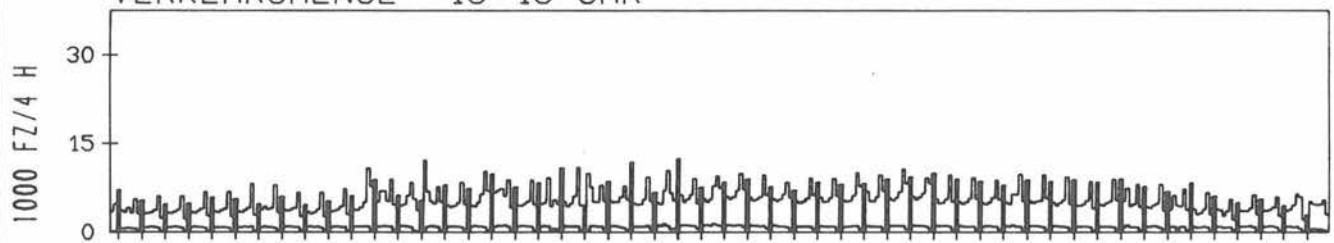
RICHTUNG SÜED

DTV KFZ 22289
 DTV LKW 3642 = 16.34 %
 MAX WERKTAG 36258 FR 30. 9.
 MAX FER-WKTAG 43216 FR 1. 7.
 MAX SO+FEITAG 43373 SO 19. 6.

TÄGLICHE VERKEHRSMENGE



VERKEHRSMENGE 15-19 UHR



JAHRESGANGLINIEN 1988

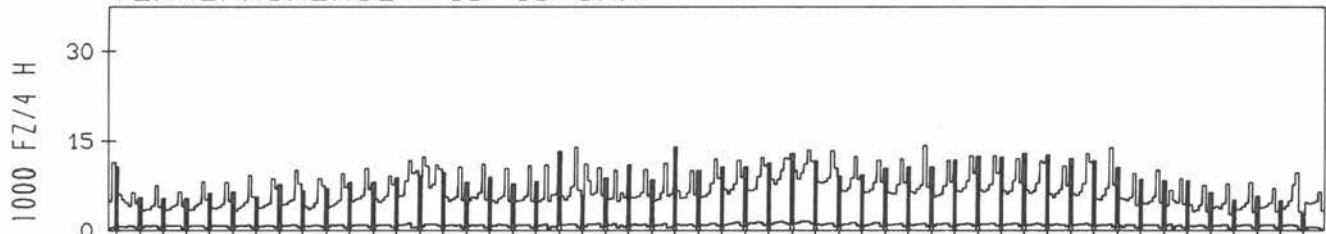
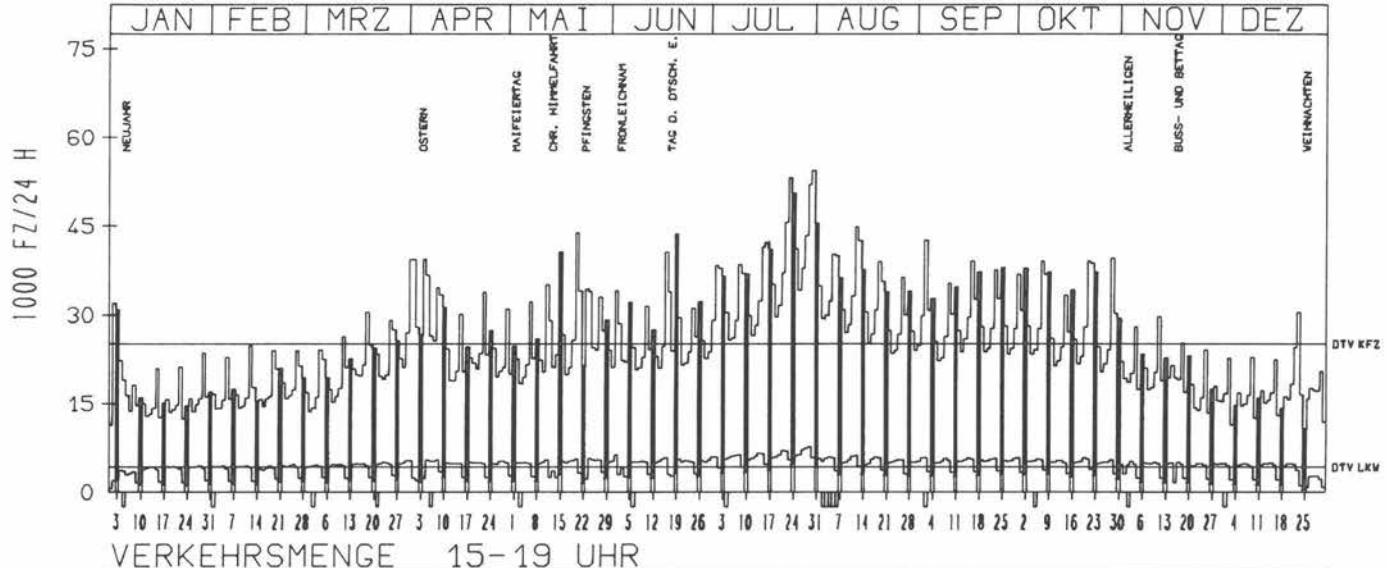
ZST: BAD HERSFELD-WEST
NR.: 5023 6 806 (0806)

LAND: HESSEN
STRASSE: A 7
KM: 357.8
NETZKNOTEN: 4922 016
5023 017

RICHTUNG NÖRD

DTV KFZ 25170
DTV LKW 4270 = 16.96 %
MAX WERKTAG 43875 FR 20. 5.
MAX FER-WKTAG 54378 SA 30. 7.
MAX SO+FEITAG 50495 SO 24. 7.

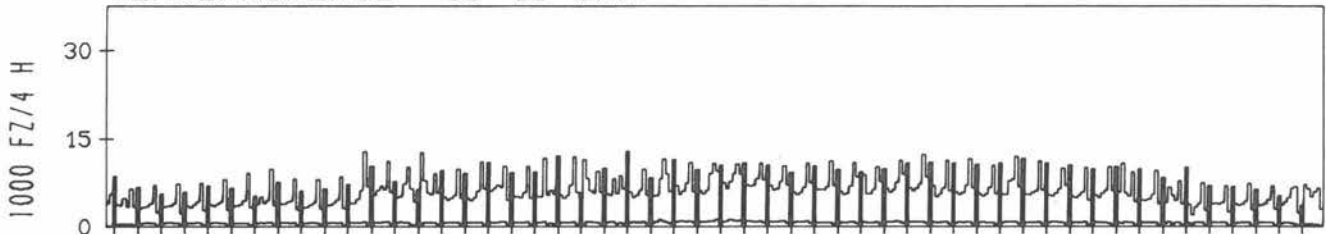
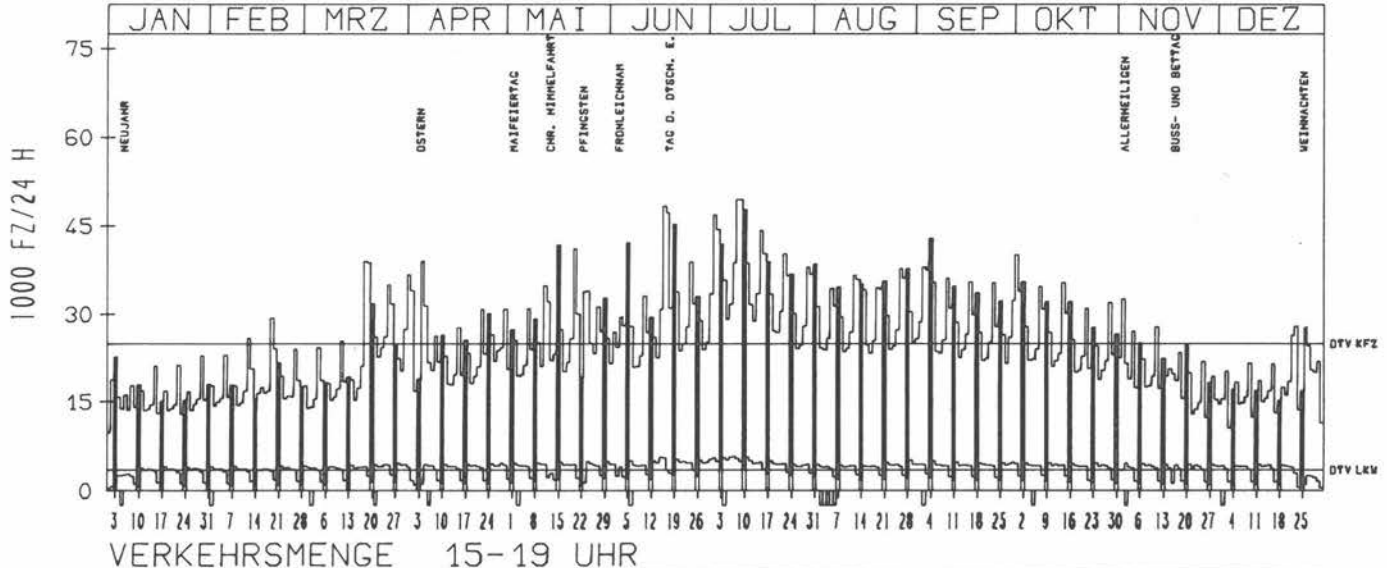
TÄGLICHE VERKEHRSMENGE



RICHTUNG SÜED

DTV KFZ 24916
DTV LKW 3532 = 14.18 %
MAX WERKTAG 41132 FR 20. 5.
MAX FER-WKTAG 49543 SA 9. 7.
MAX SO+FEITAG 47720 SO 10. 7.

TÄGLICHE VERKEHRSMENGE



JAHRESGANGLINIEN 1988

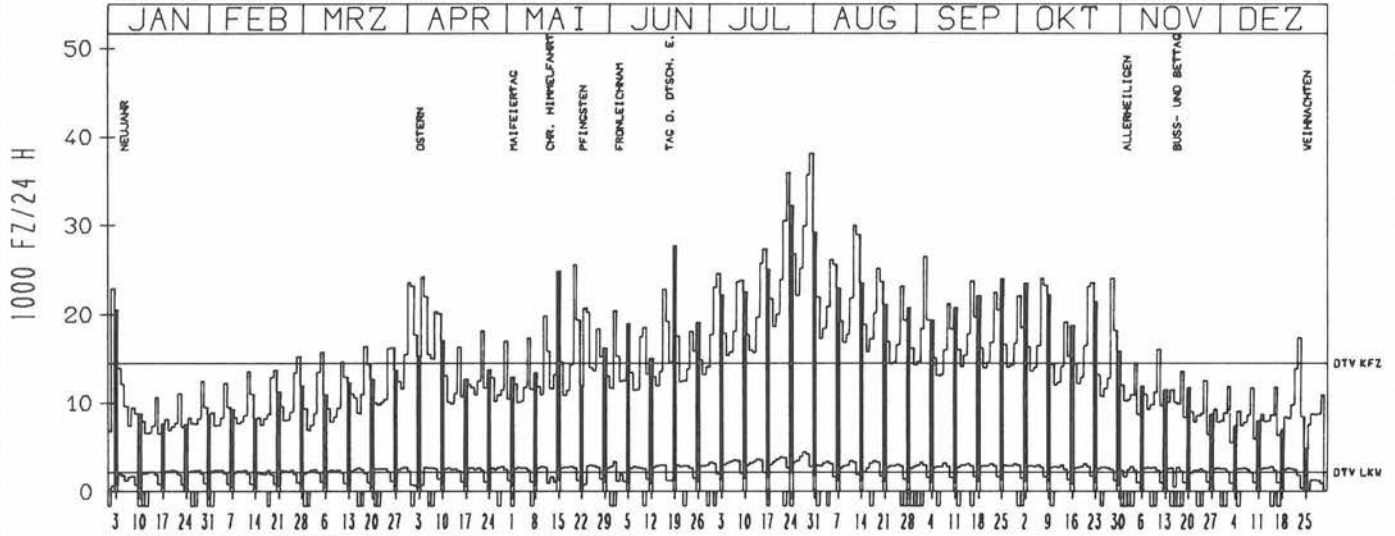
ZST: AD HATTENBACH I
 NR.: 5123 6 809 (0809)

LAND: HESSEN
 STRASSE: A 7
 KM: 1.9
 NETZKNOTEN: 5123 023
 5123 024

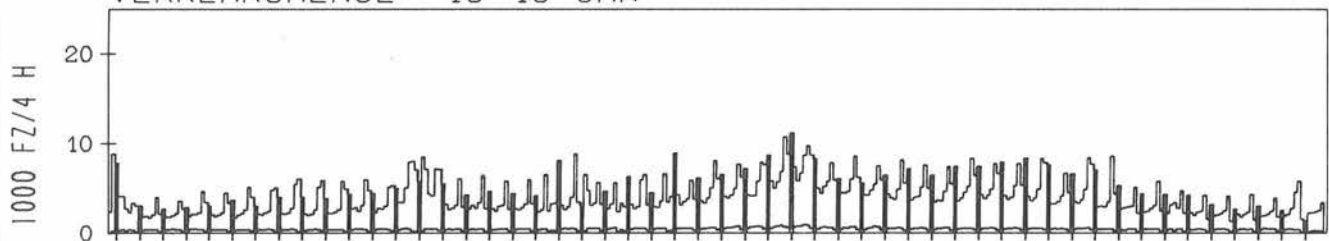
RICHTUNG NÖRD

DTV KFZ 14541
 DTV LKW 2174 = 14.95 %
 MAX WERKTAG 25545 FR 20. 5.
 MAX FER-WKTAG 38056 SA 30. 7.
 MAX SO+FEITAG 29114 SO 31. 7.

TÄGLICHE VERKEHRSMENGE



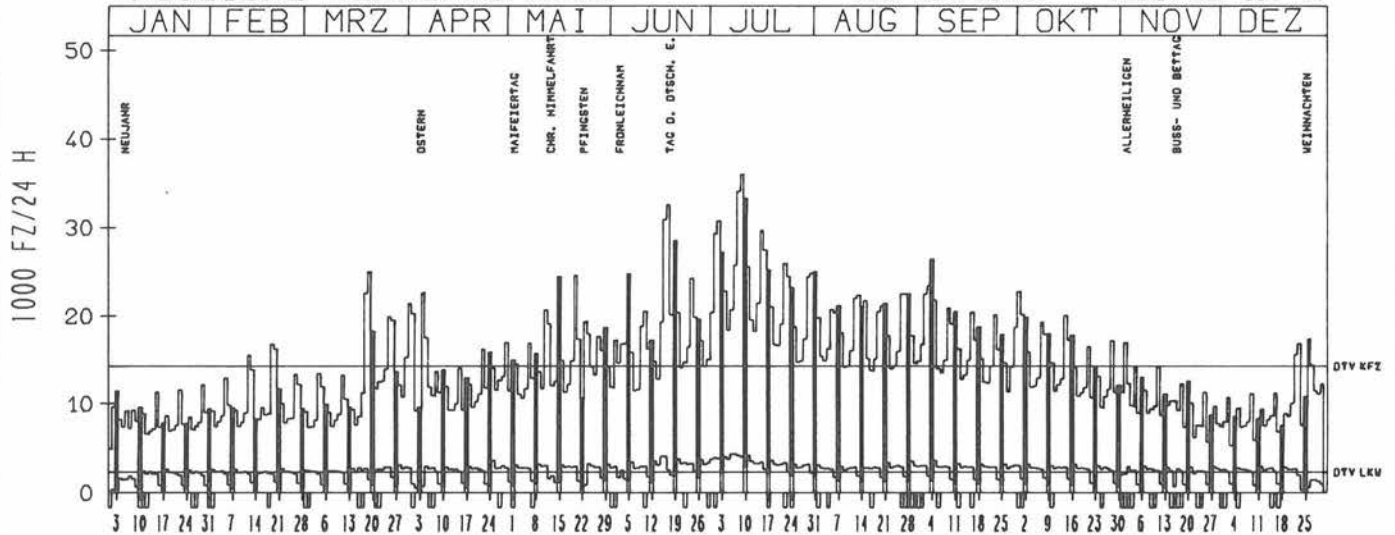
VERKEHRSMENGE 15-19 UHR



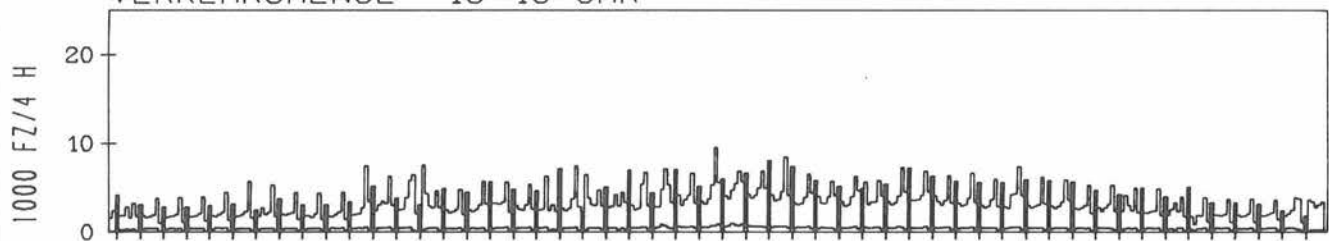
RICHTUNG SÜED

DTV KFZ 14236
 DTV LKW 2332 = 16.38 %
 MAX WERKTAG 24977 SA 19. 3.
 MAX FER-WKTAG 35967 SA 9. 7.
 MAX SO+FEITAG 33217 SO 10. 7.

TÄGLICHE VERKEHRSMENGE



VERKEHRSMENGE 15-19 UHR



JAHRESGANGLINIEN 1988

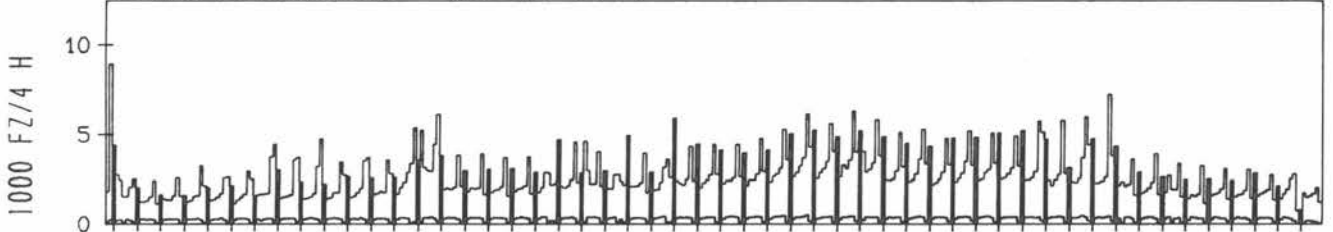
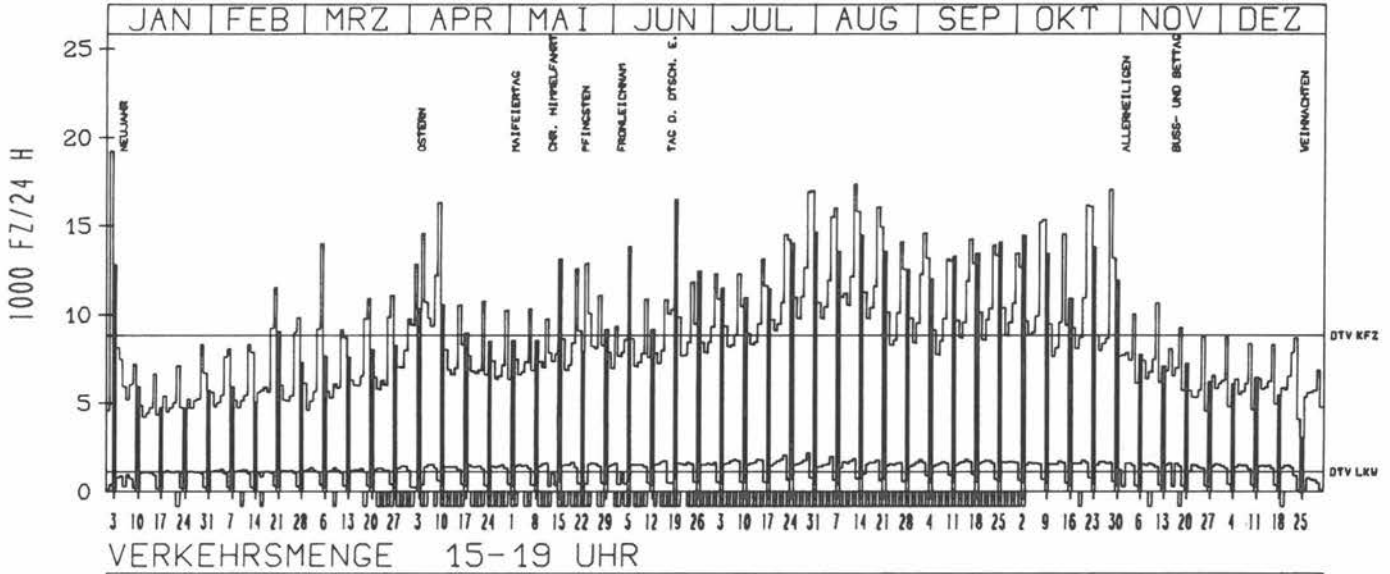
ZST: AK BIEBELRIED (SUED)
 NR.: 6226 9 452 (9052)

LAND: BAYERN
 STRASSE: A 7
 KM: 144.3
 NETZKNOTEN: 6226 023
 6226 024

RICHTUNG NORD

DTV KFZ 8842
 DTV LKW 1129 = 12.77 %
 MAX WERKTAG 17024 FR 28.10.
 MAX FER-WKTAG 19180 SA 2. 1.
 MAX SO+FEITAG 13780 SO 23.10.

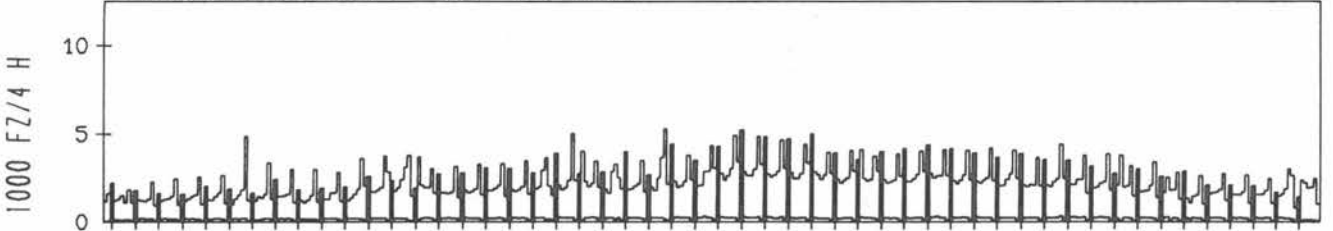
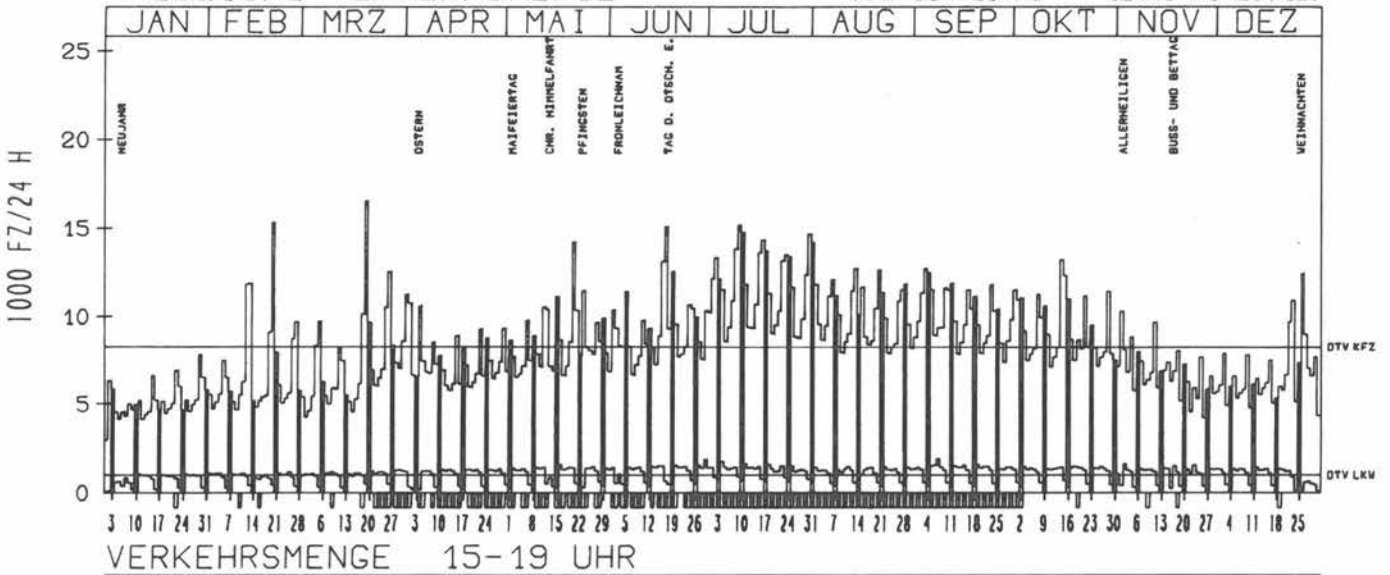
TAEGLICHE VERKEHRSMENGE



RICHTUNG SUED

DTV KFZ 8277
 DTV LKW 1003 = 12.12 %
 MAX WERKTAG 16536 SA 19. 3.
 MAX FER-WKTAG 8960 DI 27.12.
 MAX SO+FEITAG 12440 MO 26.12.

TAEGLICHE VERKEHRSMENGE



JAHRESGANGLINIEN 1988

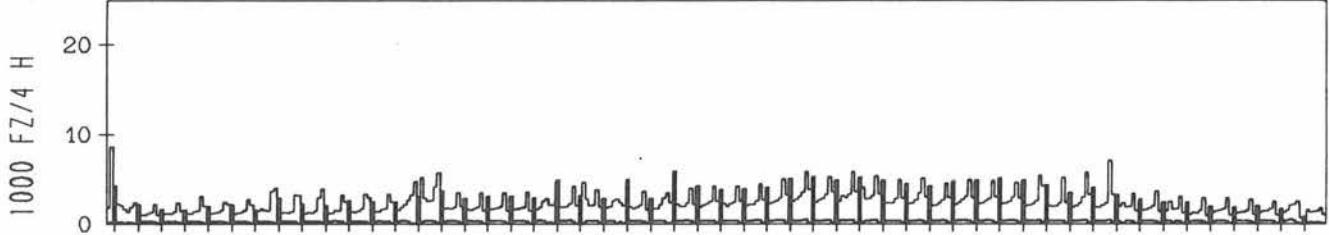
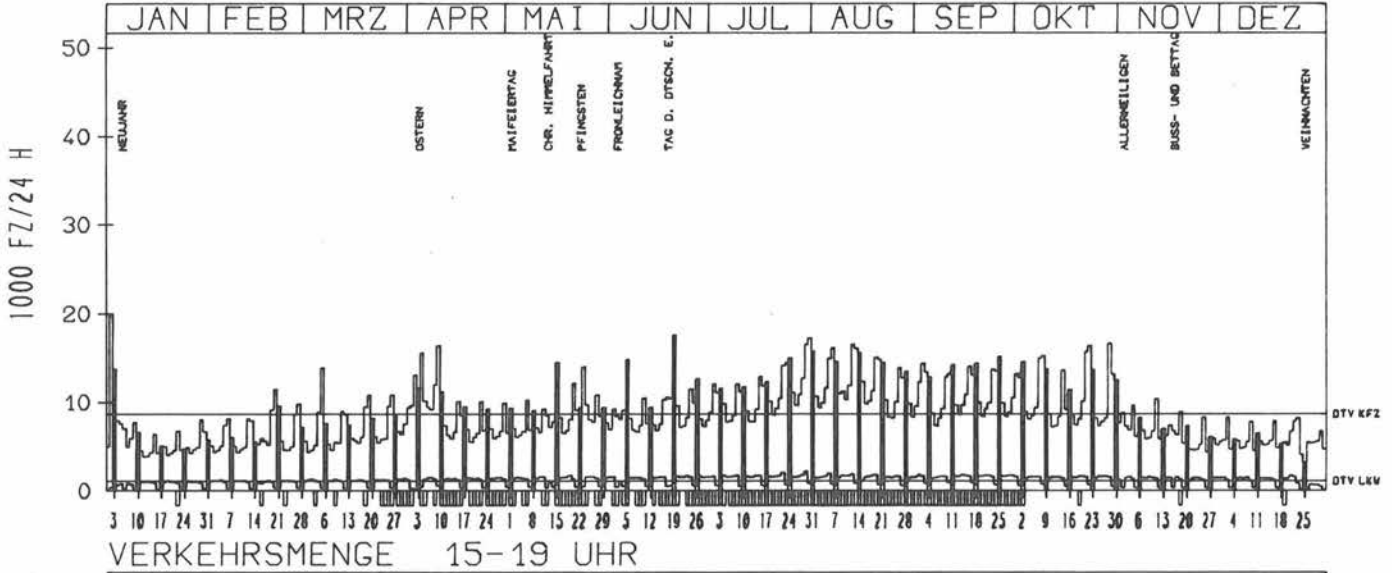
ZST: AK FEUCHTWANGEN NÖRD
 NR.: 6727 9 569 (9081)

LAND: BAYERN
 STRASSE: A 7
 KM: 213.7
 NETZKNOTEN: 6727 023

RICHTUNG NÖRD

DTV KFZ 8699
 DTV LKW 1124 = 12.92 %
 MAX WERKTAG 16628 FR 28.10.
 MAX FER-WKTAG 19800 SA 2. 1.
 MAX SO+FEITAG 13780 SO 3. 1.

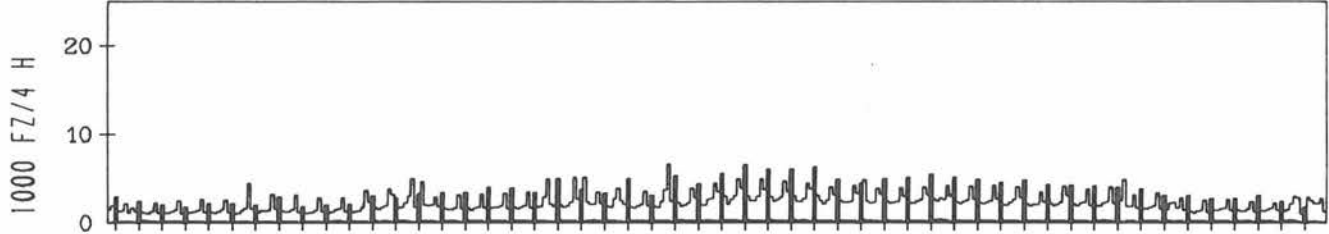
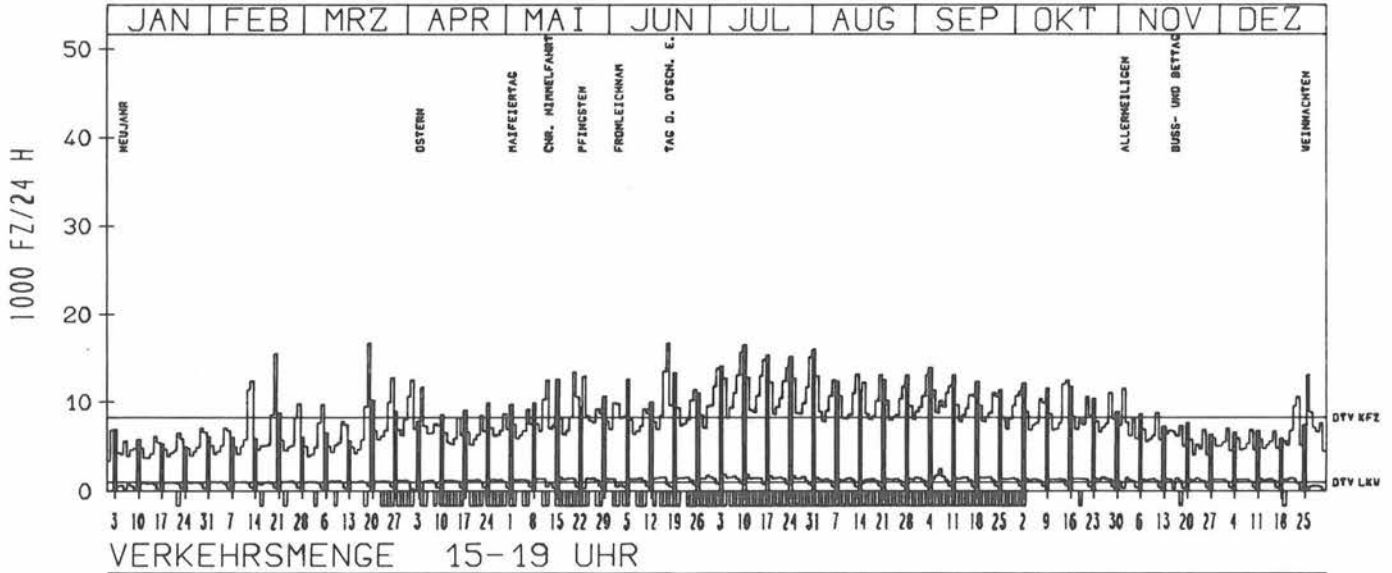
TAEGLICHE VERKEHRSMENGE



RICHTUNG SÜED

DTV KFZ 8251
 DTV LKW 1027 = 12.45 %
 MAX WERKTAG 16752 SA 19. 3.
 MAX FER-WKTAG 8900 DI 27. 12.
 MAX SO+FEITAG 13136 MO 26. 12.

TAEGLICHE VERKEHRSMENGE



JAHRESGANGLINIEN 1988

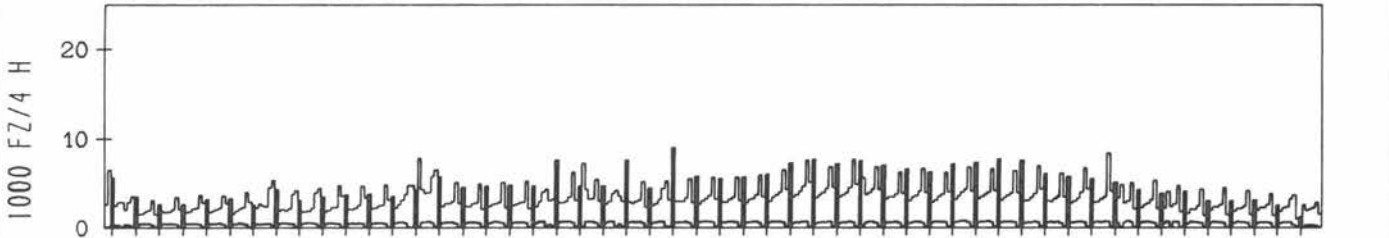
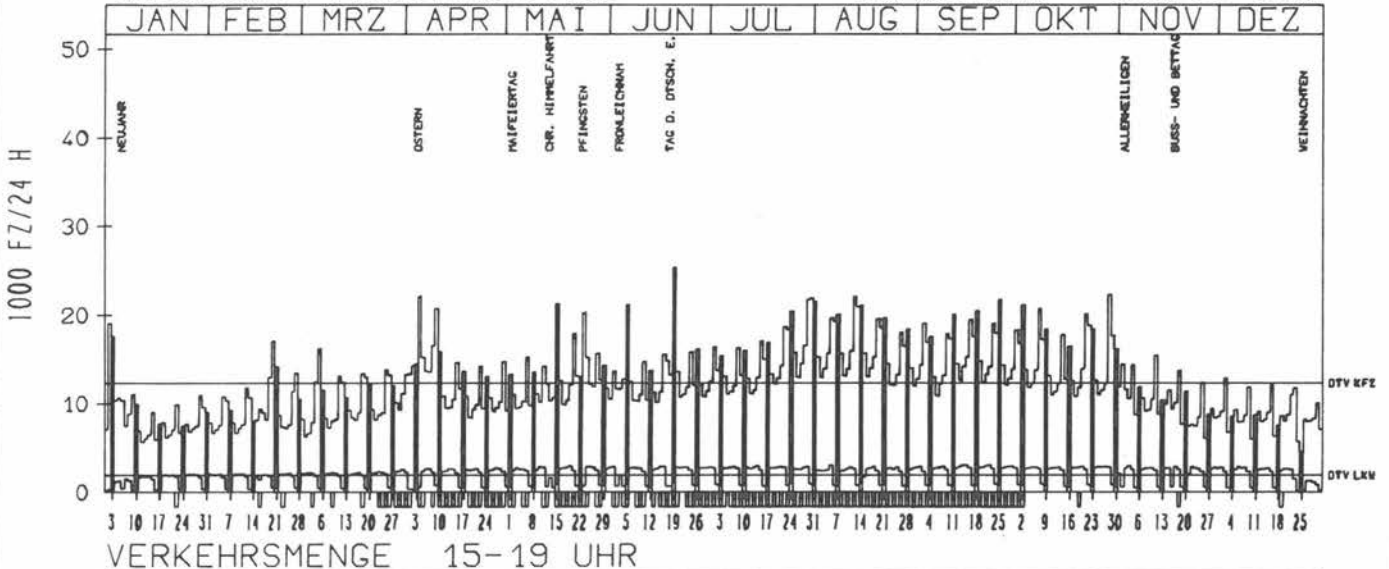
ZST: AK FEUCHTWANGEN SUED
NR.: 6727 9 568 (9004)

LAND: BAYERN
STRASSE: A 7
KM: 216.5
NETZKNOTEN: 6727 023

RICHTUNG NÖRD

DTV KFZ 12339
DTV LKW 1894 = 15.35 %
MAX WERKTAG 22292 FR 28.10.
MAX FER-WKTAG 20724 SA 9.4.
MAX SO+FEITAG 18452 SO 9.10.

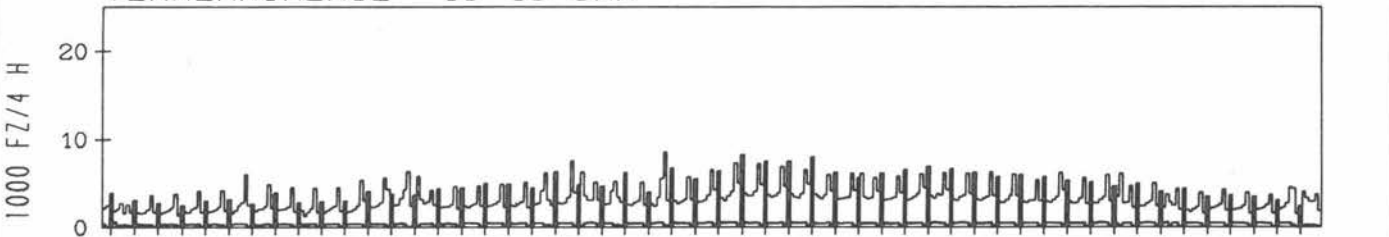
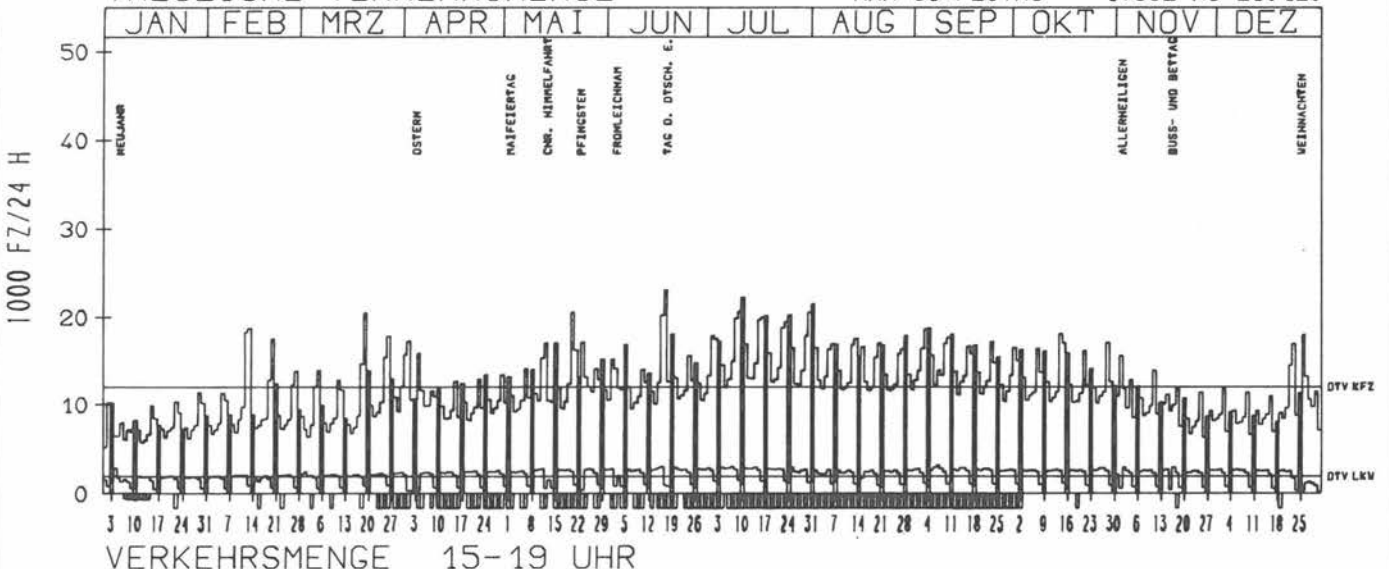
TÄGLICHE VERKEHRSMENGE



RICHTUNG SÜED

DTV KFZ 12006
DTV LKW 1919 = 15.98 %
MAX WERKTAG 20492 SA 19.3.
MAX FER-WKTAG 13164 DI 27.12.
MAX SO+FEITAG 17952 MO 26.12.

TÄGLICHE VERKEHRSMENGE



JAHRESGANGLINIEN 1988

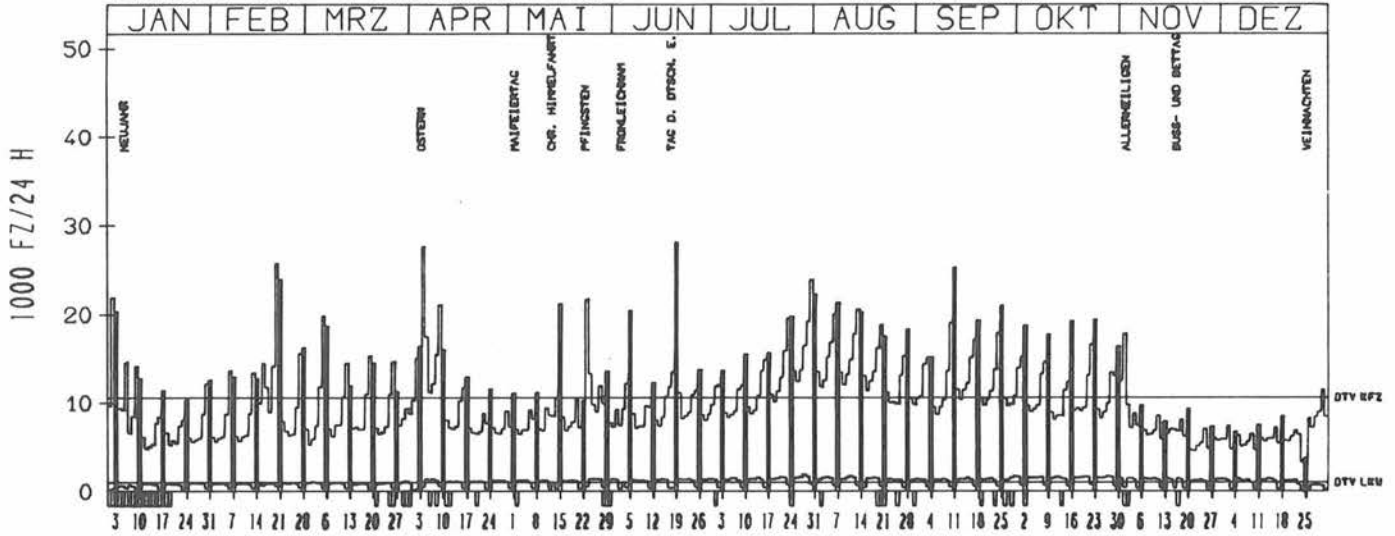
ZST: MEMMINGEN-SUED
 NR.: 7926 9 231

LAND: BAYERN
 STRASSE: A 7
 KM: 305,3
 NETZKNOTEN: 8026 202
 8027 008

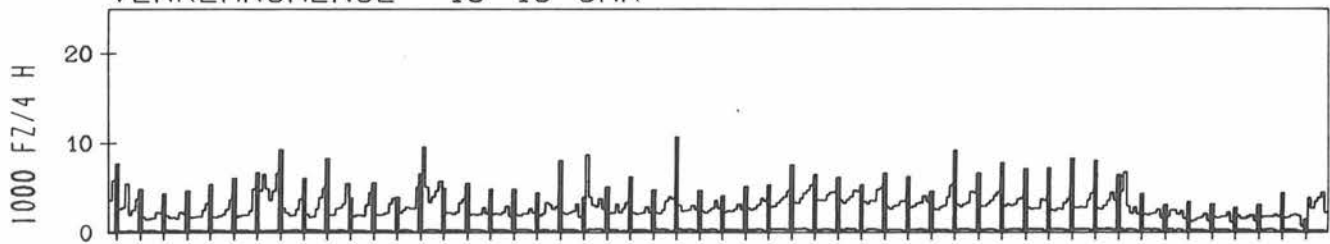
RICHTUNG NÖRD

DTV KFZ 10615
 DTV LKW 998 = 9.40 %
 MAX WERKTAG 25708 SA 20. 2.
 MAX FER-WKTAG 23924 SA 30. 7.
 MAX SO+FEITAG 28080 SO 19. 6.

TÄGLICHE VERKEHRSMENGE



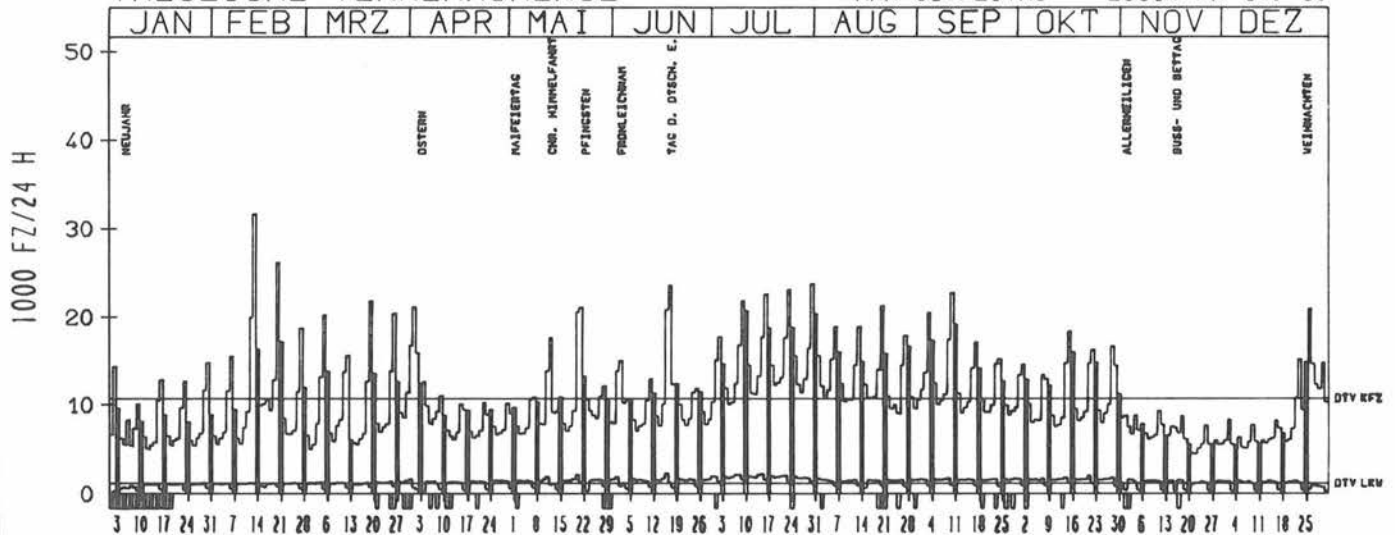
VERKEHRSMENGE 15-19 UHR




RICHTUNG SÜED

DTV KFZ 10736
 DTV LKW 1220 = 11.36 %
 MAX WERKTAG 31704 SA 13. 2.
 MAX FER-WKTAG 23800 SA 30. 7.
 MAX SO+FEITAG 23604 FR 17. 6.

TÄGLICHE VERKEHRSMENGE



VERKEHRSMENGE 15-19 UHR



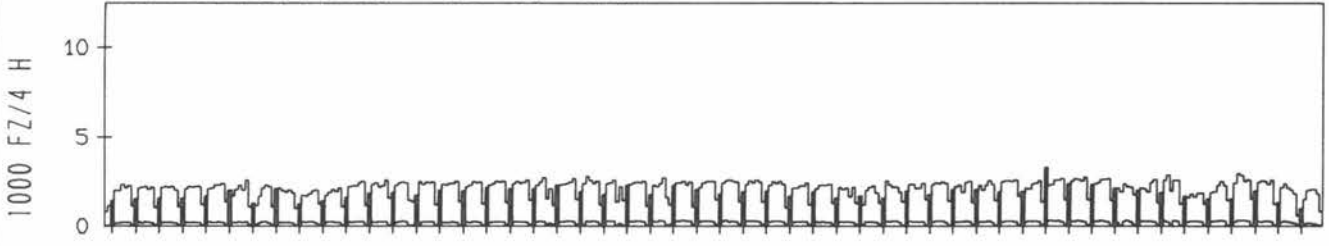
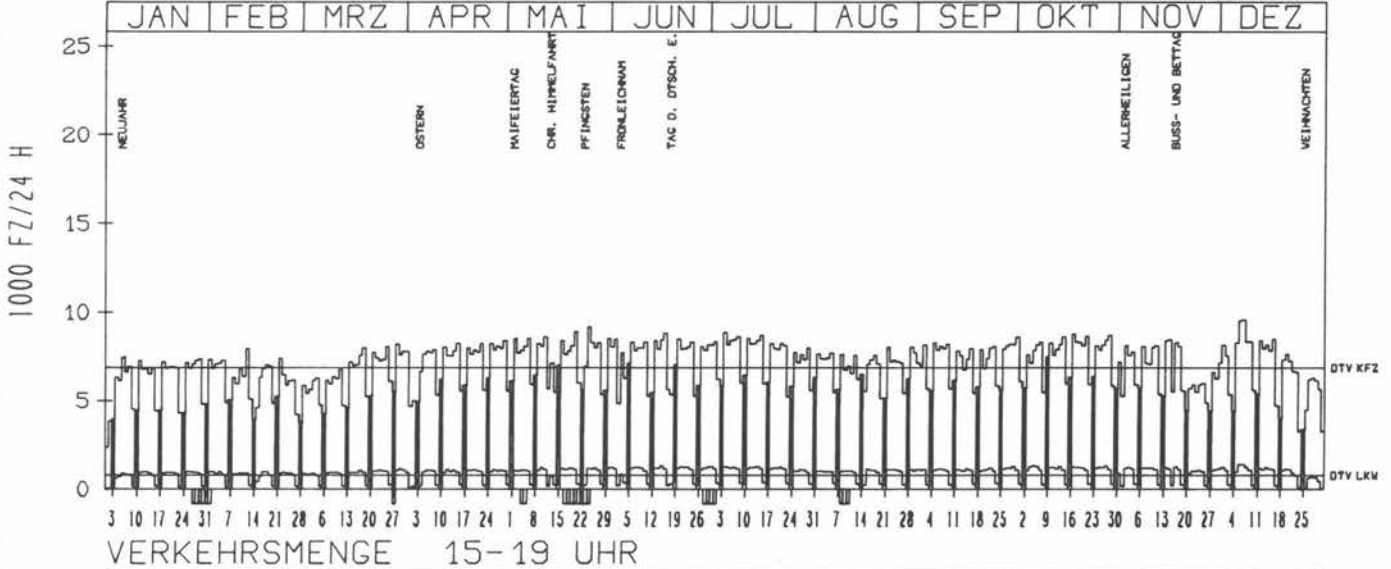
JAHRESGANGLINIEN 1988

ZST: SCHWARZENHÖLZ
NR.: 6607 0 147

LAND: SAARLAND
STRASSE: A 8
KM: 4.1
NETZKNOTEN: 6607 036
6607 042

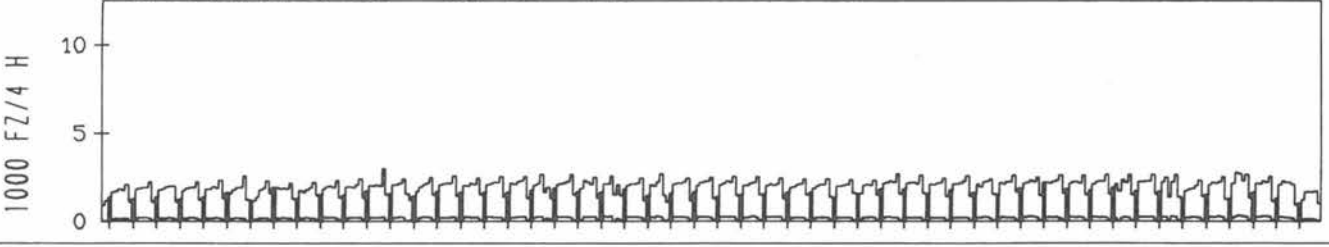
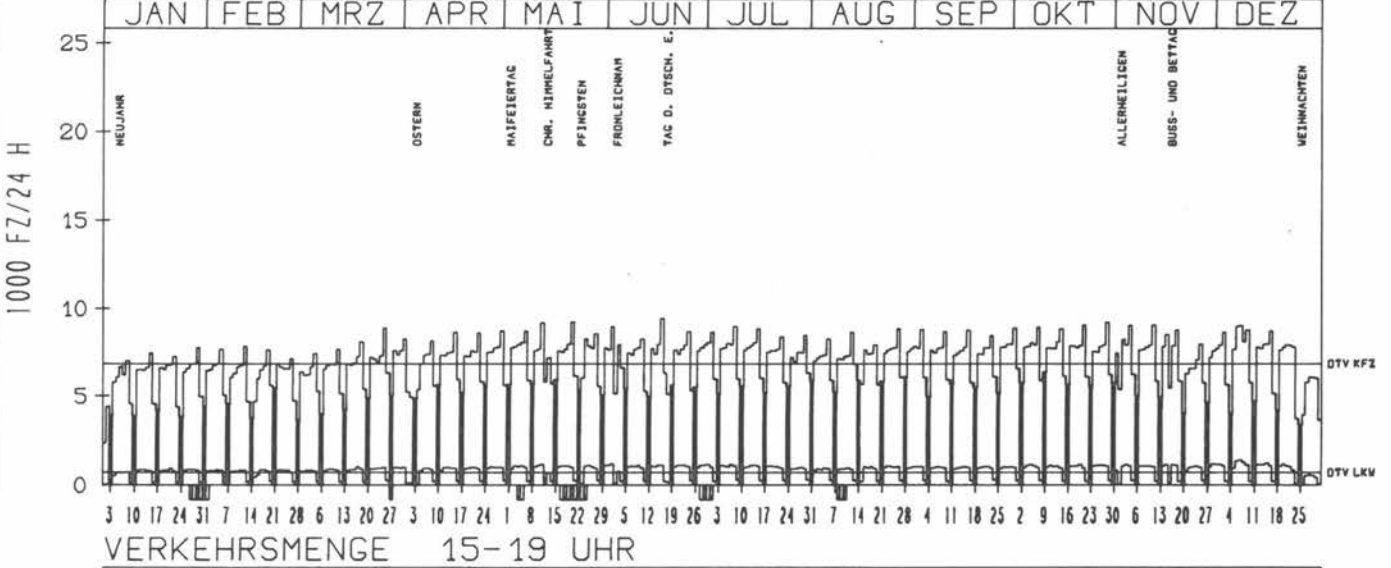
RICHTUNG OST
TÄGLICHE VERKEHRSMENGE

DTV KFZ 6885
DTV LKW 804 = 11.67 %
MAX WERKTAG 9601 MI 7.12.
MAX FER-WKTAG 8887 MO 4.7.
MAX SO+FEITAG 7481 SO 9.10.



RICHTUNG WEST
TÄGLICHE VERKEHRSMENGE

DTV KFZ 6856
DTV LKW 726 = 10.58 %
MAX WERKTAG 9203 FR 28.10.
MAX FER-WKTAG 9437 DO 16.6.
MAX SO+FEITAG 6373 SO 9.10.



JAHRESGANGLINIEN

1988

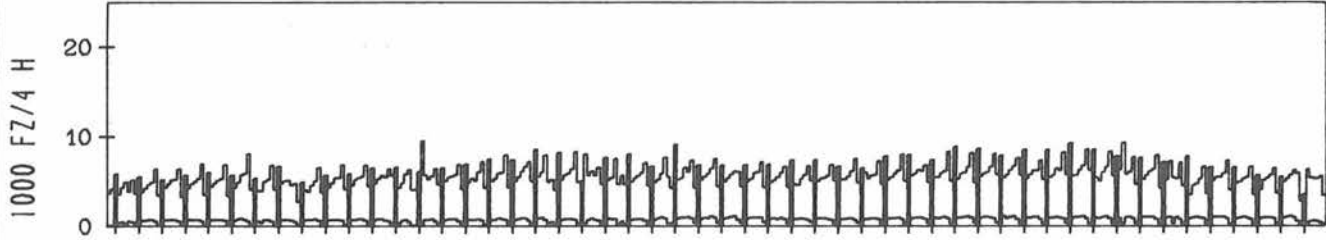
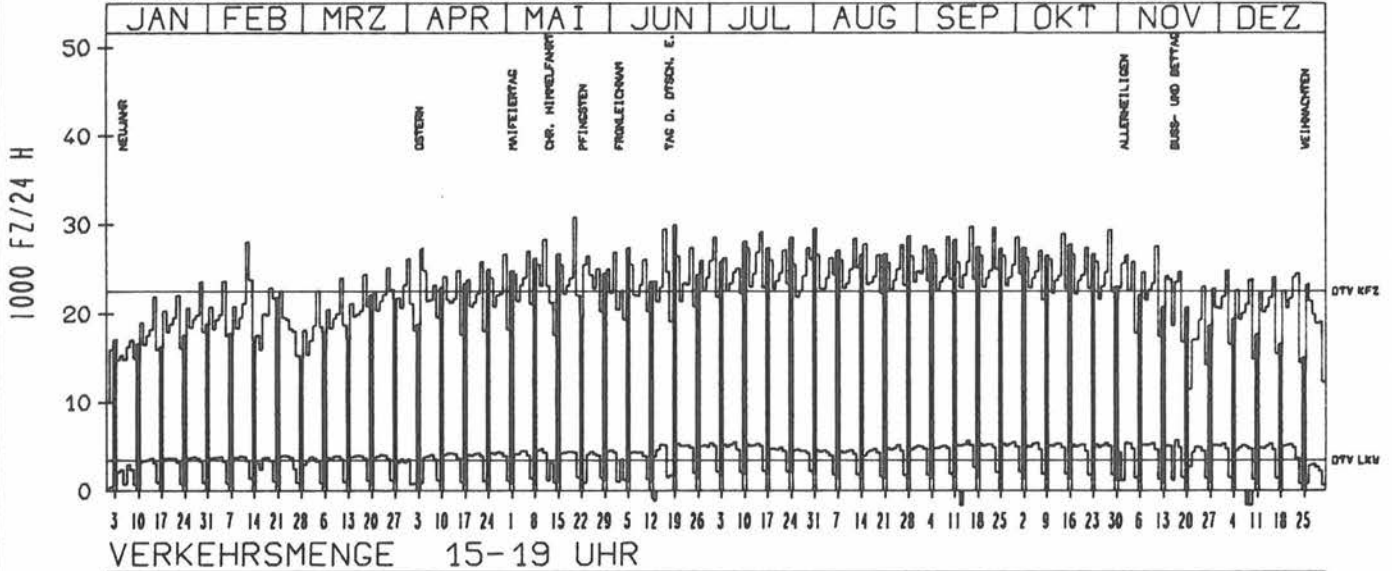
ZST: PFÖRZHEIM-ÖST
 NR.: 7018 8 077 (1077)

LAND: BADEN-WÜRTTEMBERG
 STRASSE: A 8
 KM: 240,3
 NETZKNOTEN: 7018 010
 7017 015

RICHTUNG ÖST

DTV KFZ 22499
 DTV LKW 3413 = 15.17 %
 MAX WERKTAG 30853 FR 20. 5.
 MAX FER-WKTAG 29485 DO 16. 6.
 MAX SO+FEITAG 29942 SO 19. 6.

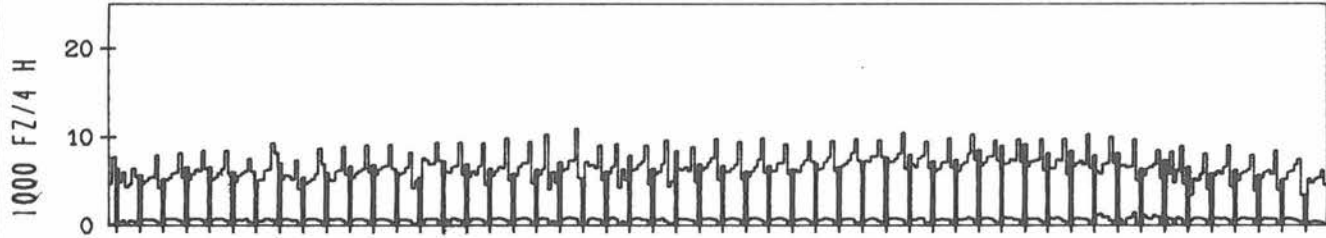
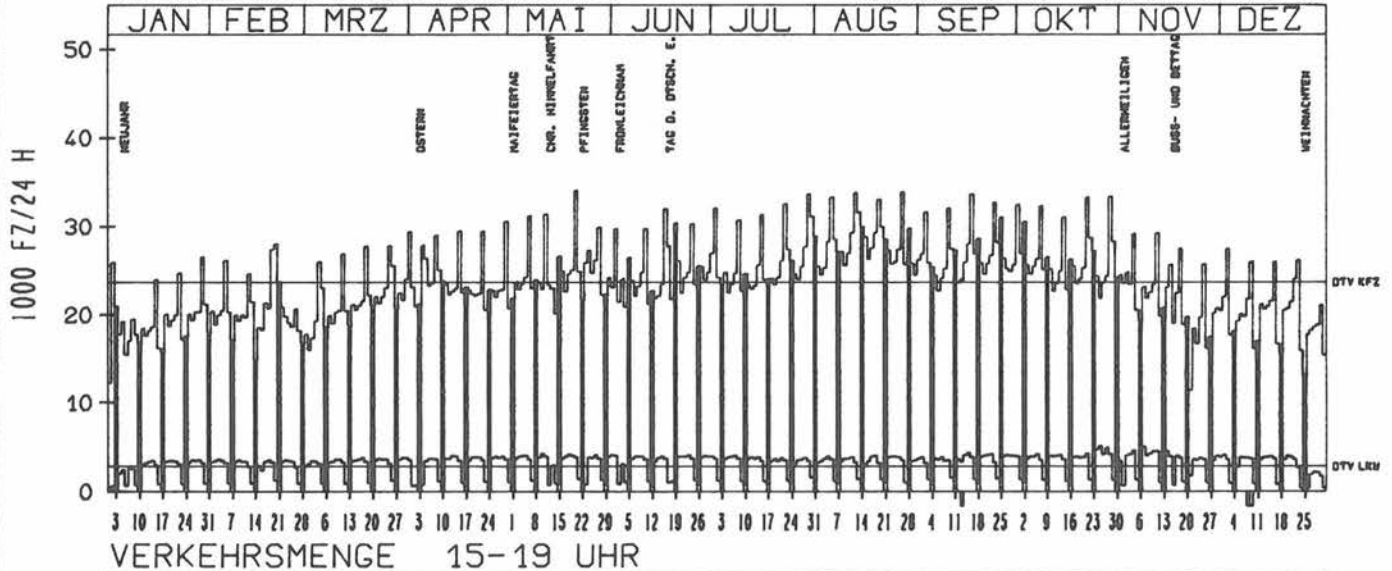
TÄGLICHE VERKEHRSMENGE



RICHTUNG WEST

DTV KFZ 23701
 DTV LKW 2850 = 12.02 %
 MAX WERKTAG 34085 FR 20. 5.
 MAX FER-WKTAG 33925 FR 26. 8.
 MAX SO+FEITAG 30999 SO 25. 9.

TÄGLICHE VERKEHRSMENGE



JAHRESGANGLINIEN 1988

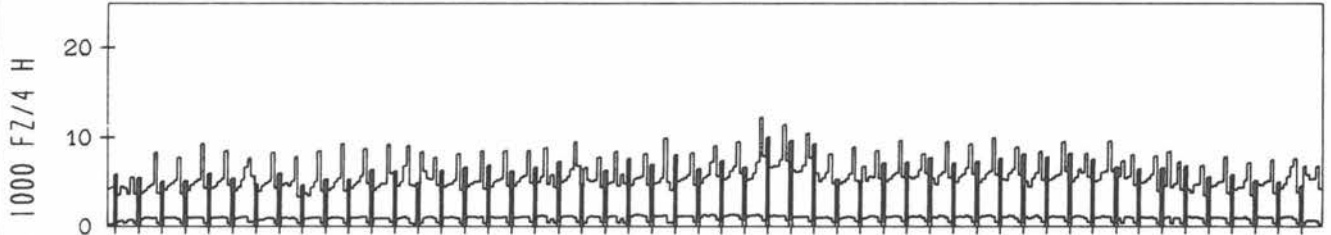
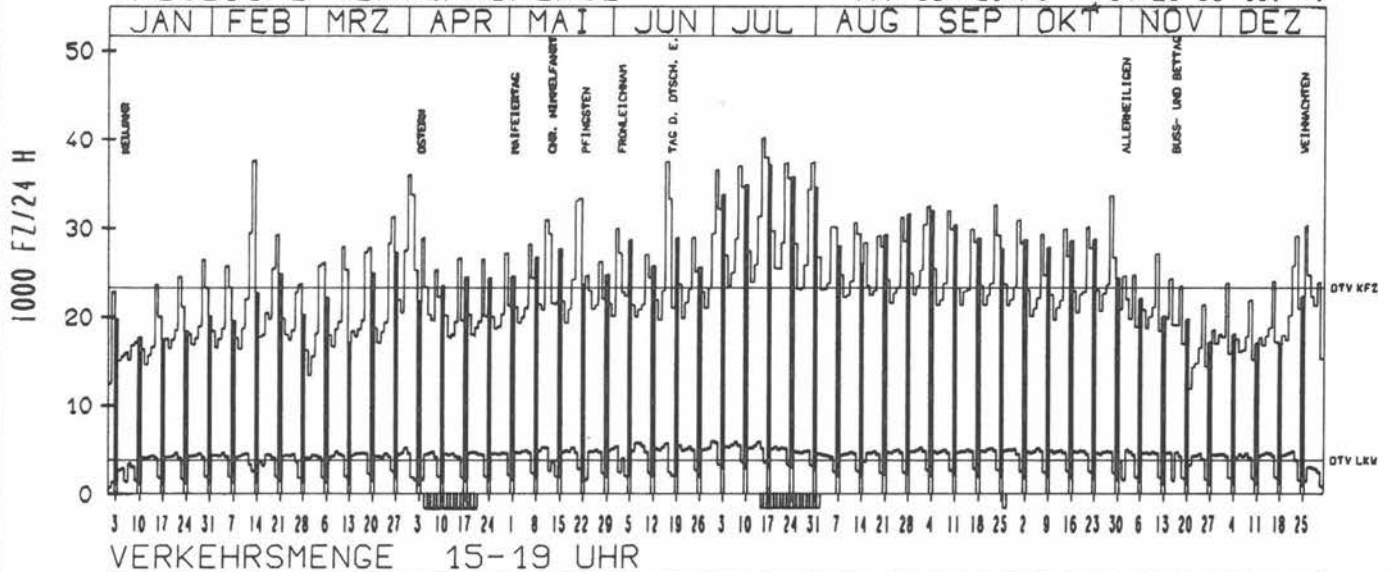
ZST: MUEHLHAUSEN
 NR.: 7423 8 066 (1066)

LAND: BADEN-WUERTTEMBERG
 STRASSE: A 8
 KM: 156,6
 NETZKNOTEN: 7423 026
 7323 010

RICHTUNG OST

DTV KFZ 23247
 DTV LKW 3788 = 16.30 %
 MAX WERKTAG 37583 SA 13. 2.
 MAX FER-WKTAG 37440 DO 16. 6.
 MAX SO+FEITAG 34725 SO 10. 7.

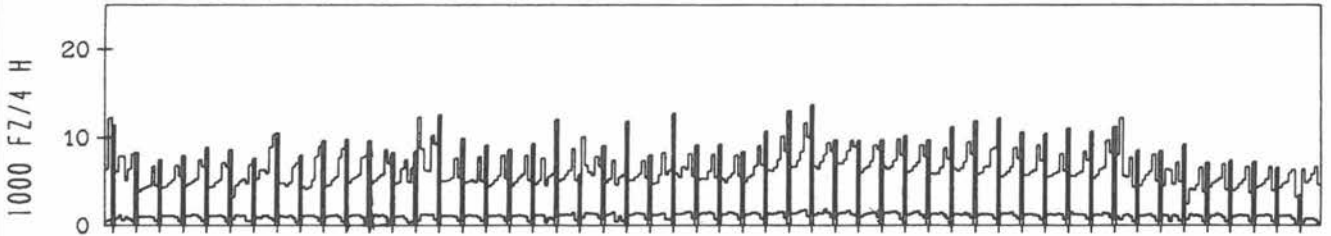
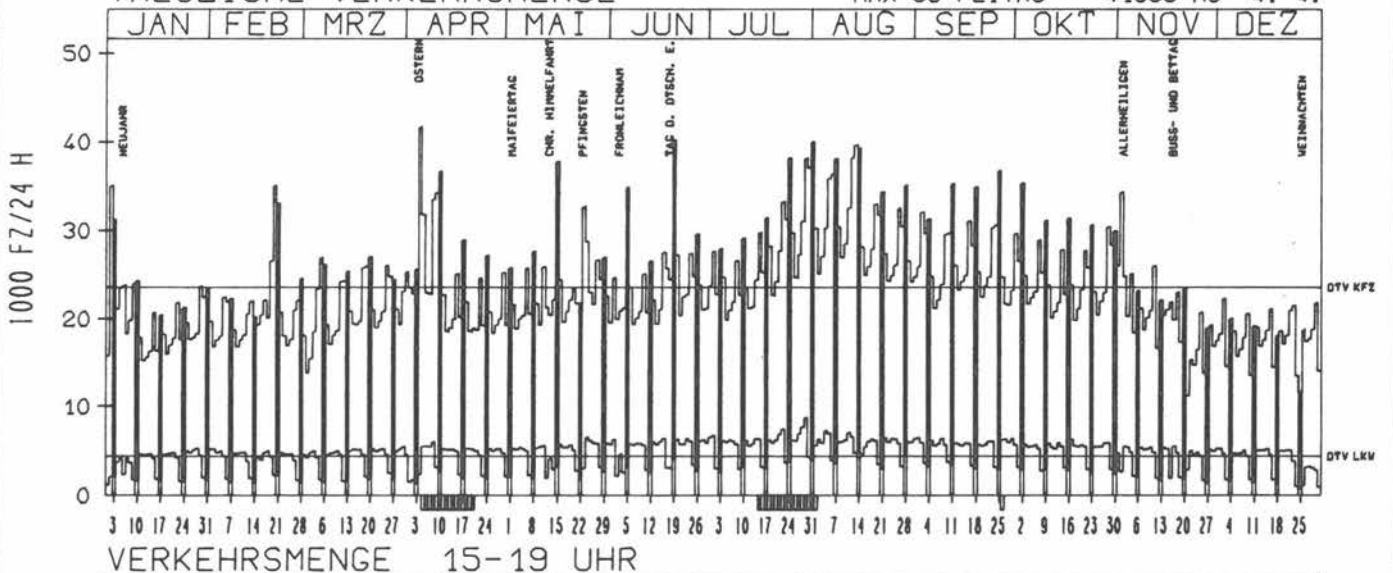
TAEGLICHE VERKEHRSMENGE



RICHTUNG WEST

DTV KFZ 23592
 DTV LKW 4450 = 18.86 %
 MAX WERKTAG 35045 SA 20. 2.
 MAX FER-WKTAG 39634 SA 13. 8.
 MAX SO+FEITAG 41659 MO 4. 4.

TAEGLICHE VERKEHRSMENGE



JAHRESGANGLINIEN 1988

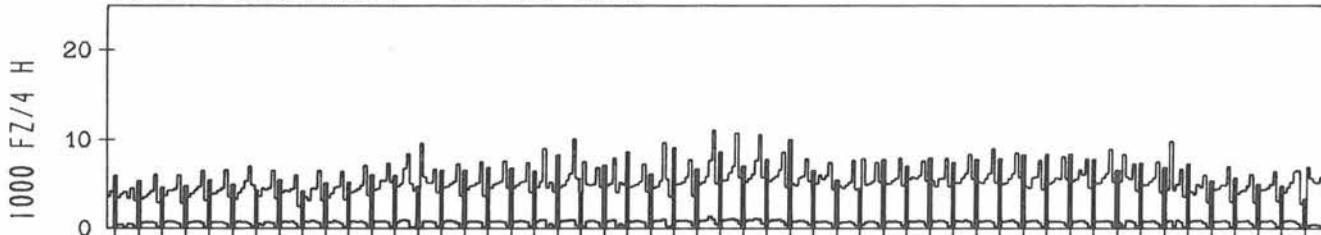
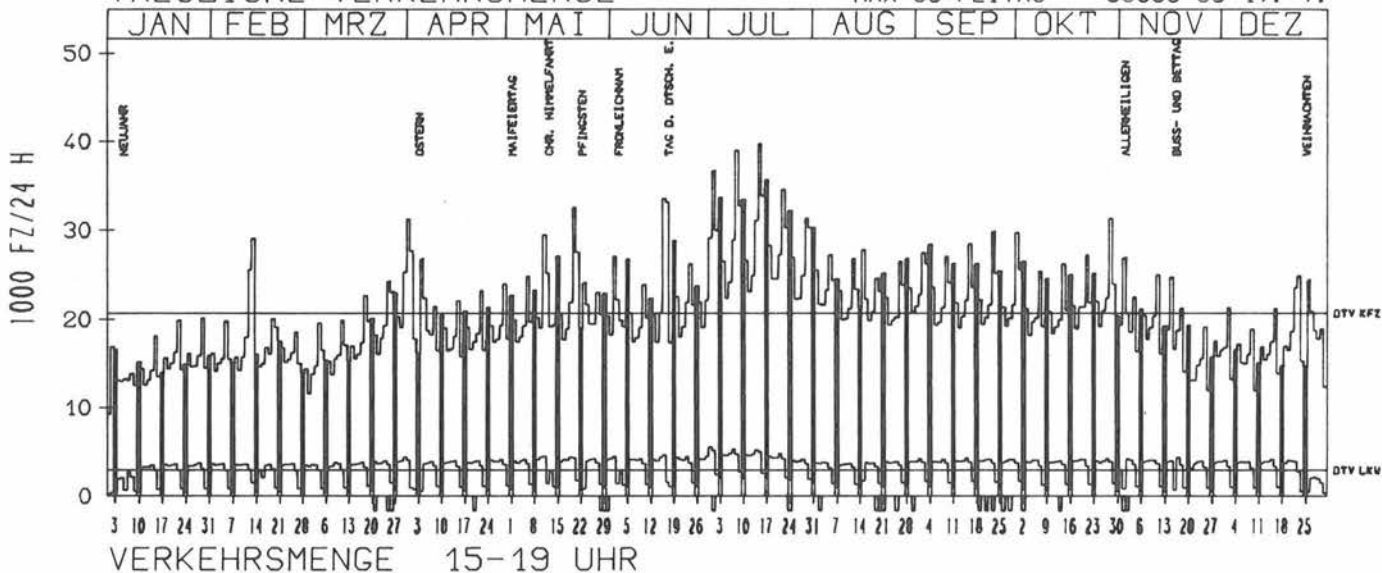
ZST: LEIPHEIM
 NR.: 7527 9 130

LAND: BAYERN
 STRASSE: A 8
 KM: 105.0
 NETZKNOTEN: 7572 137
 7526 007

RICHTUNG OST

DTV KFZ 20634
 DTV LKW 2920 = 14.15 %
 MAX WERKTAG 32596 FR 20. 5.
 MAX FER-WKTAG 39724 FR 15. 7.
 MAX SO+FEITAG 35688 SO 17. 7.

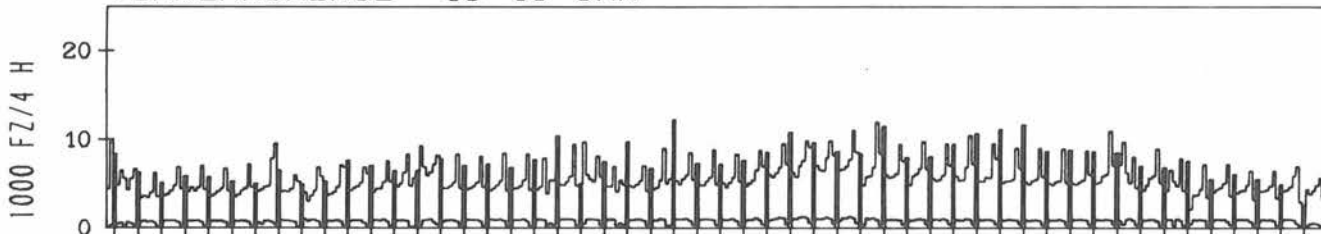
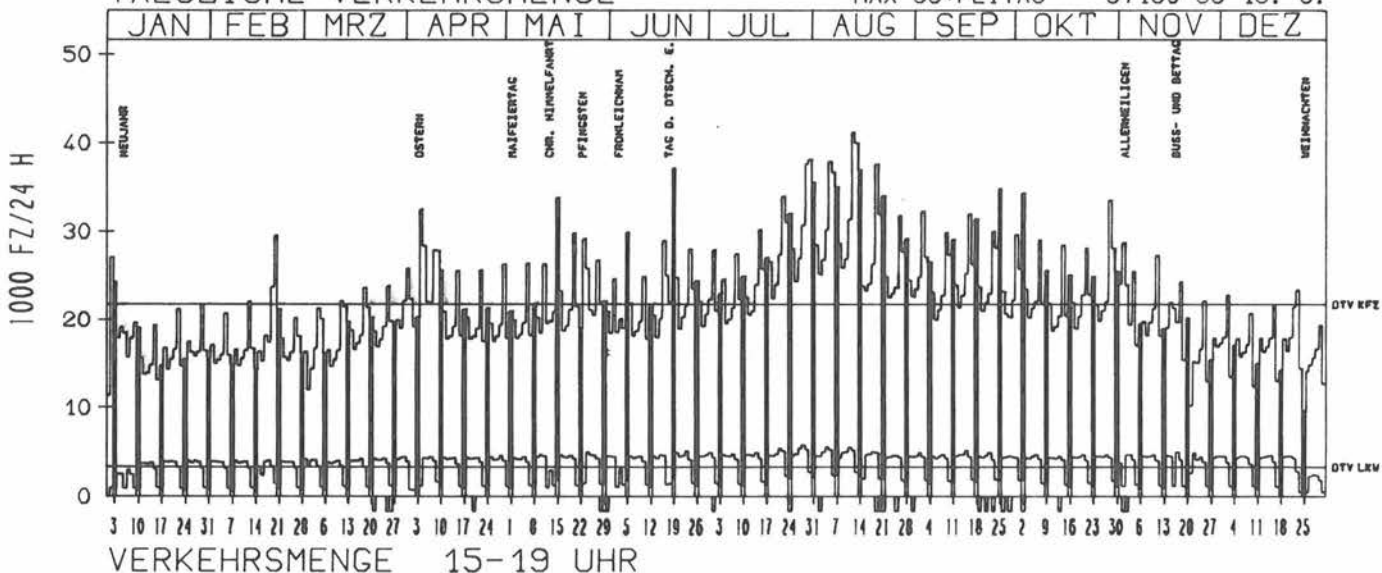
TAEGLICHE VERKEHRSMENGE



RICHTUNG WEST

DTV KFZ 21743
 DTV LKW 3370 = 15.50 %
 MAX WERKTAG 33560 FR 28.10.
 MAX FER-WKTAG 41220 FR 12. 8.
 MAX SO+FEITAG 37160 SO 19. 6.

TAEGLICHE VERKEHRSMENGE



JAHRESGANGLINIEN 1988

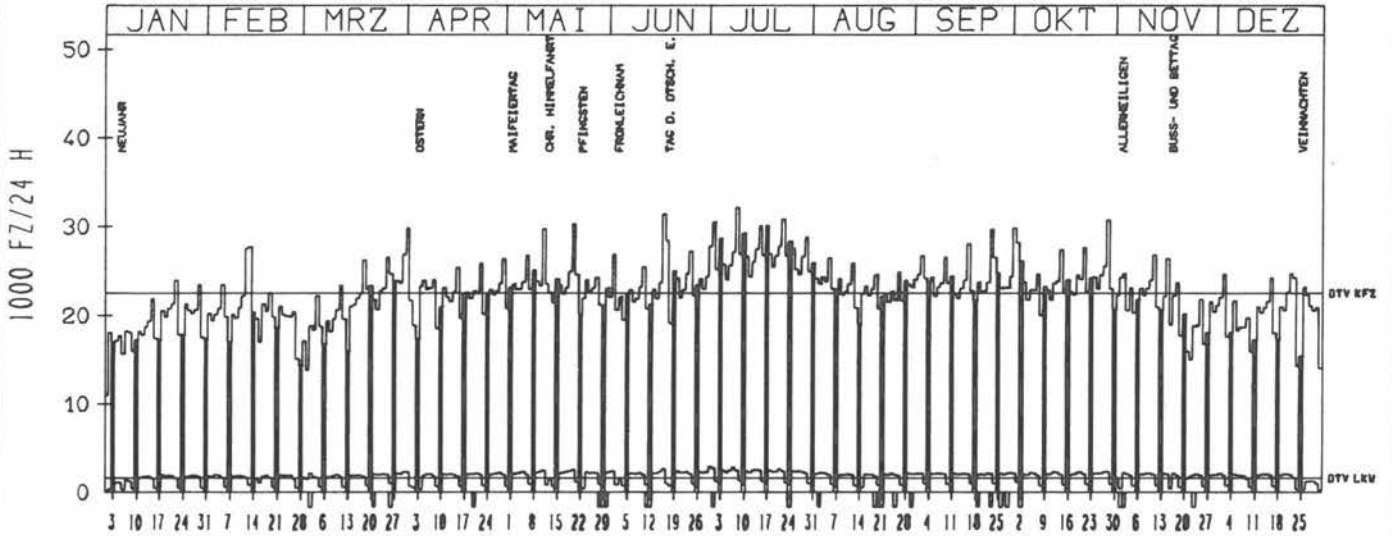
ZST: MUENCHEN-WEST
NR.: 7834 9 140

LAND: BAYERN
STRASSE: A 8
KM: 1.0
NETZKNOTEN: 7834 006
7834 001

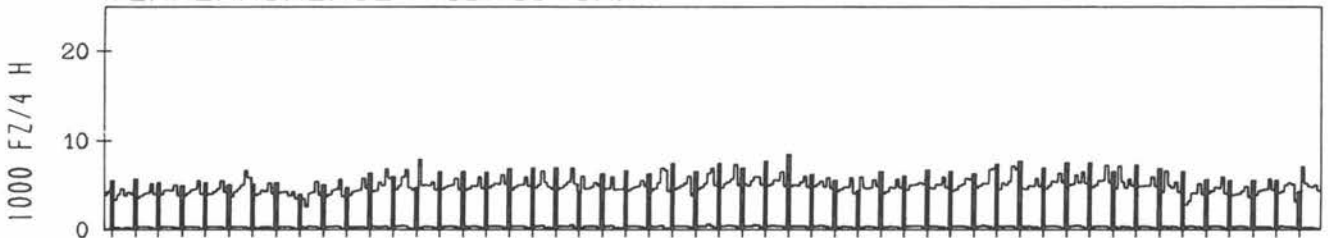
RICHTUNG OST

DTV KFZ 22488
DTV LKW 1595 = 7.09 %
MAX WERKTAG 30704 FR 28.10.
MAX FER-WKTAG 32136 FR 8.7.
MAX SO+FEITAG 30108 SO 17.7.

TAEGLICHE VERKEHRSMENGE



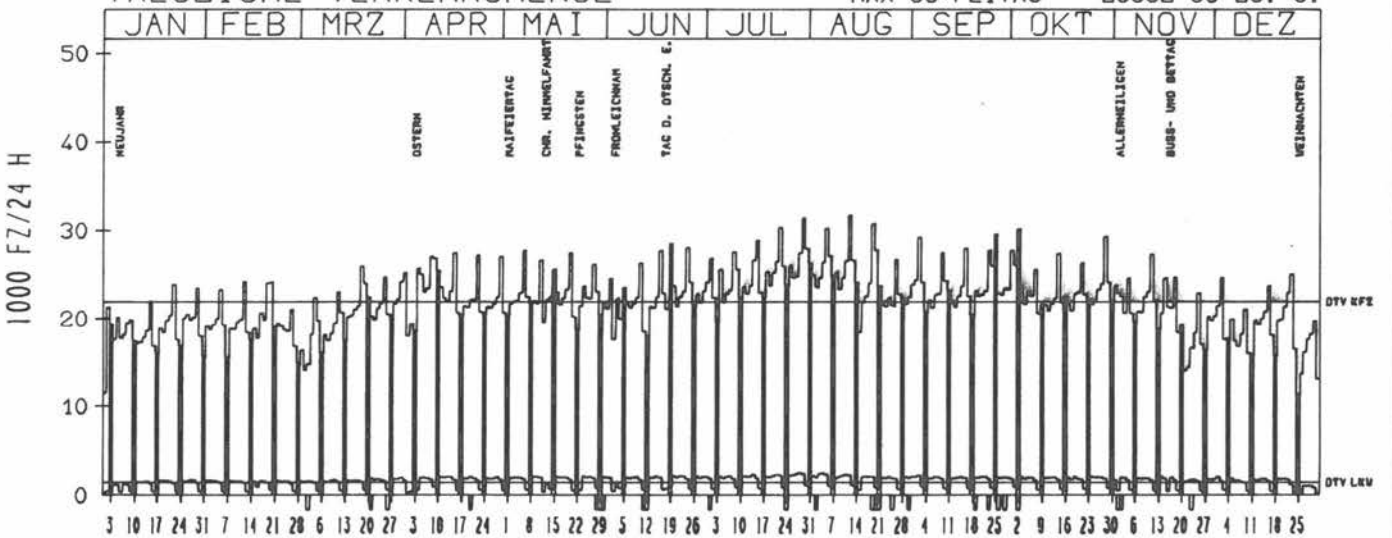
VERKEHRSMENGE 15-19 UHR



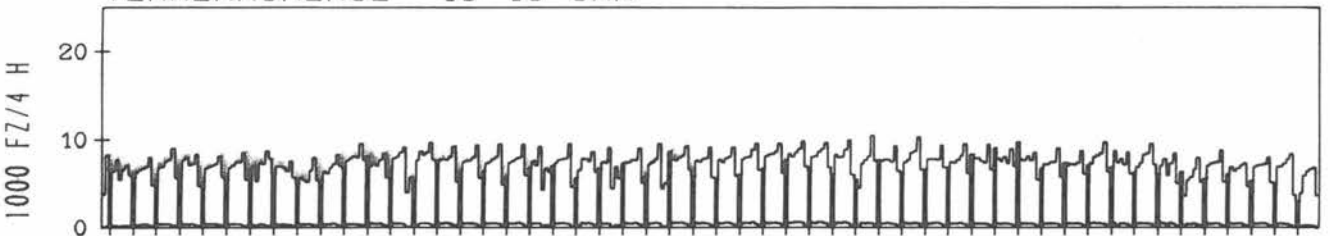
RICHTUNG WEST

DTV KFZ 21929
DTV LKW 1461 = 6.66 %
MAX WERKTAG 29340 FR 28.10.
MAX FER-WKTAG 31732 FR 12.8.
MAX SO+FEITAG 29552 SO 25.9.

TAEGLICHE VERKEHRSMENGE



VERKEHRSMENGE 15-19 UHR



JAHRESGANGLINIEN 1988

ZST: HÖLZKIRCHEN

LAND: BAYERN

A 8

NR.: 8036 9 171

KM: 20.4

8036 007

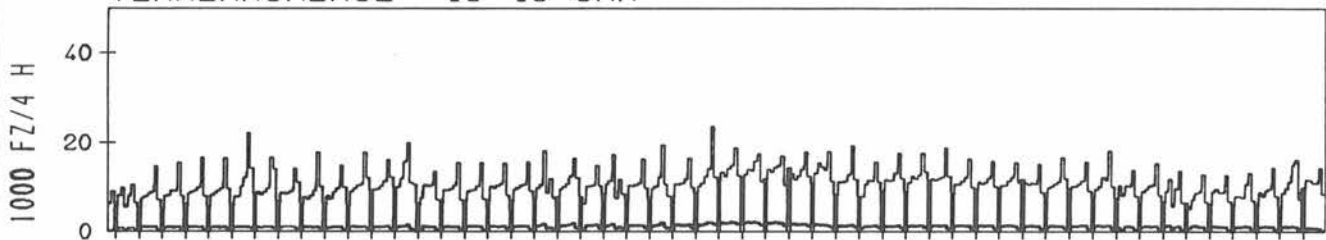
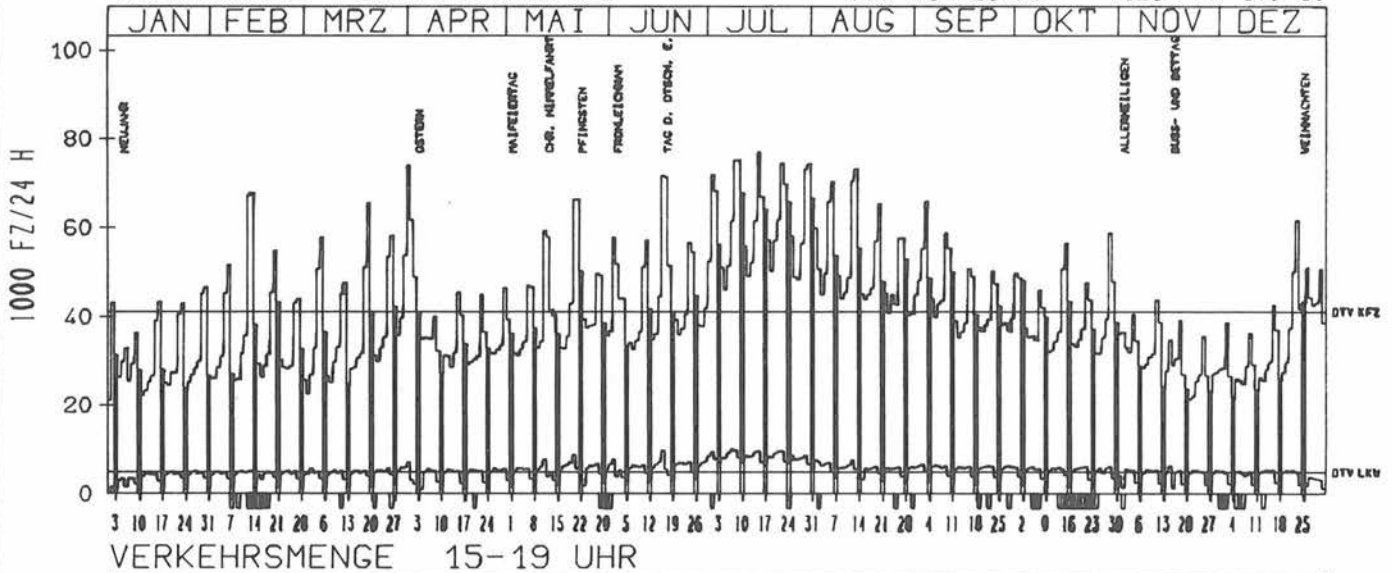
NETZKNOTEN:

8136 002

RICHTUNG OST

DTV KFZ 41075
 DTV LKW 4897 = 11.92 %
 MAX WERKTAG 66336 SA 21. 5.
 MAX FER-WKTAG 76912 FR 15. 7.
 MAX SO+FEITAG 71284 FR 17. 6.

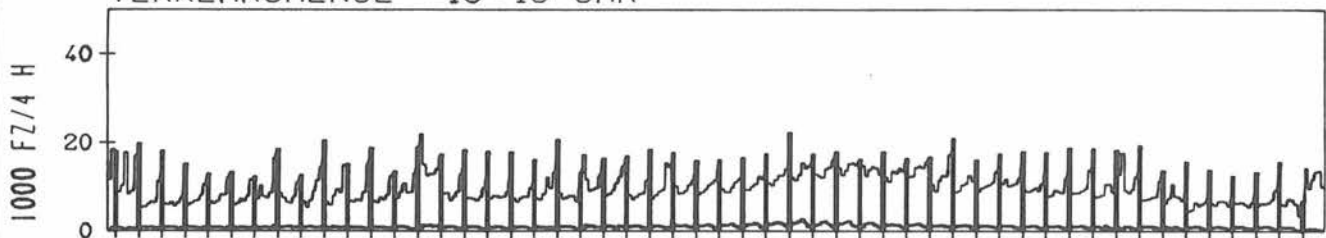
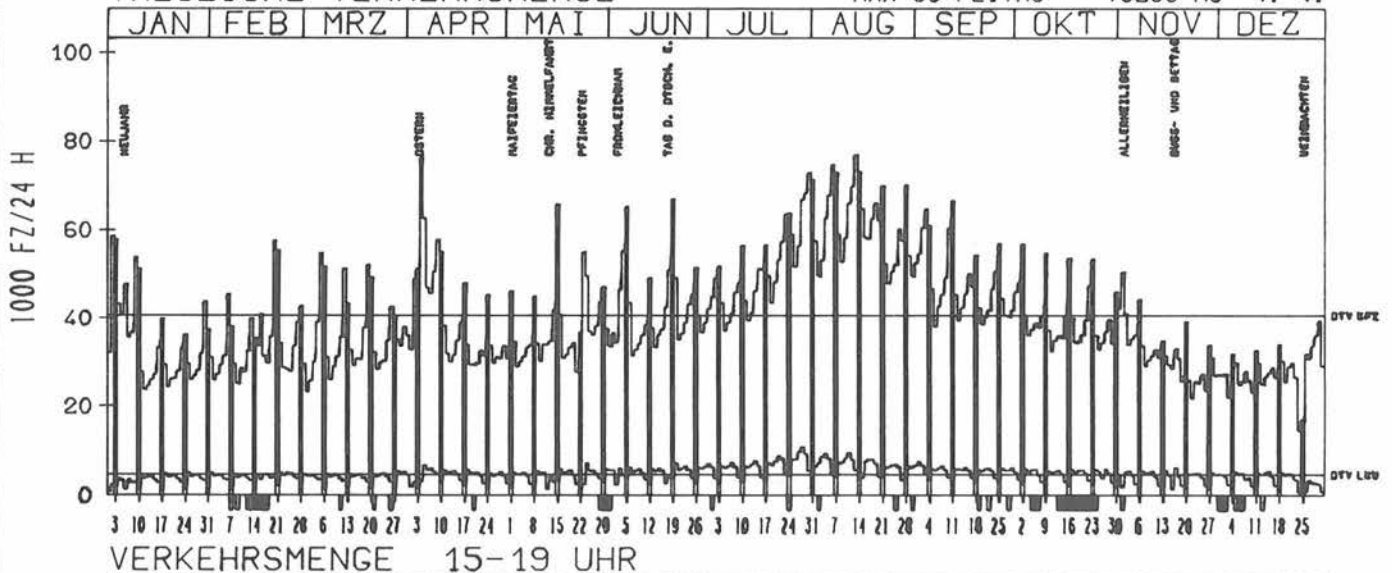
TÄGLICHE VERKEHRSMENGE



RICHTUNG WEST

DTV KFZ 40650
 DTV LKW 4696 = 11.55 %
 MAX WERKTAG 60448 SA 10. 9.
 MAX FER-WKTAG 77028 SA 13. 8.
 MAX SO+FEITAG 76256 MO 4. 4.

TÄGLICHE VERKEHRSMENGE



JAHRESGANGLINIEN 1988

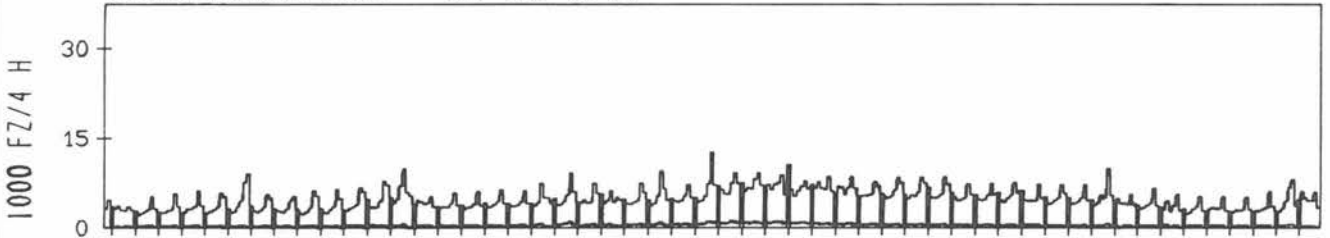
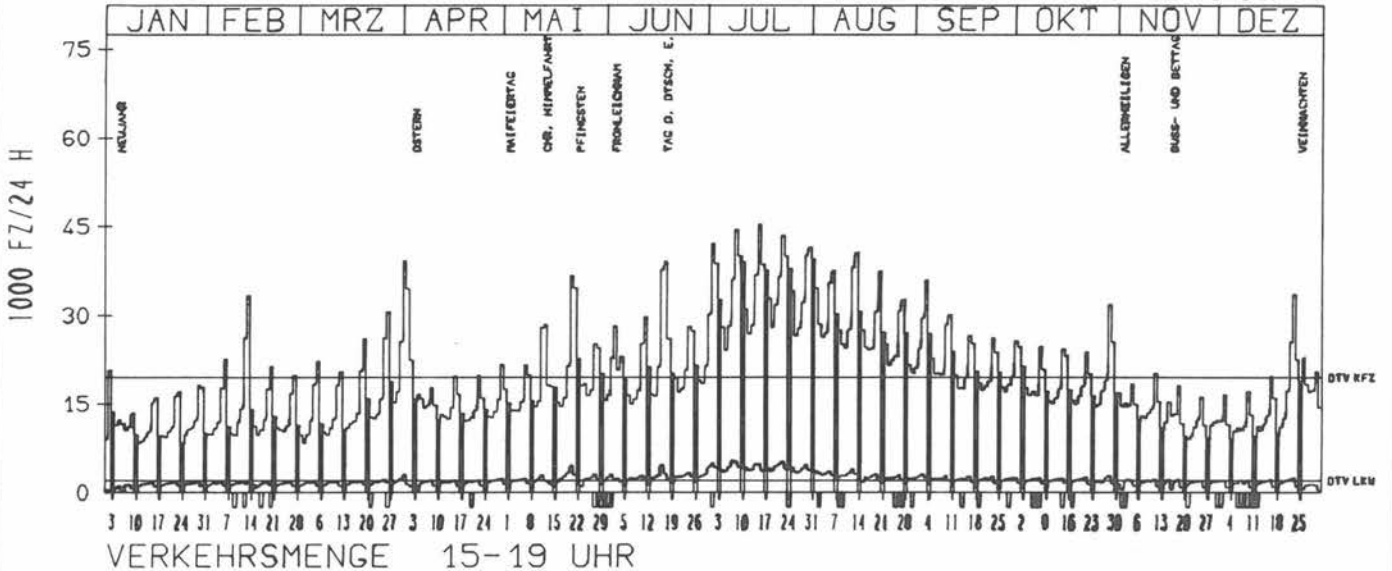
ZST: SCHWEINBACH
 NR.: 8141 9 200

LAND: BAYERN
 STRASSE: A 8
 KM: 97.0
 NETZKNOTEN: 8141 021
 8141 018

RICHTUNG OST

DTV KFZ 19557
 DTV LKW 2055 = 10.51 %
 MAX WERKTAG 36740 FR 20. 5.
 MAX FER-WKTAG 45324 FR 15. 7.
 MAX SO+FEITAG 39492 SO 31. 7.

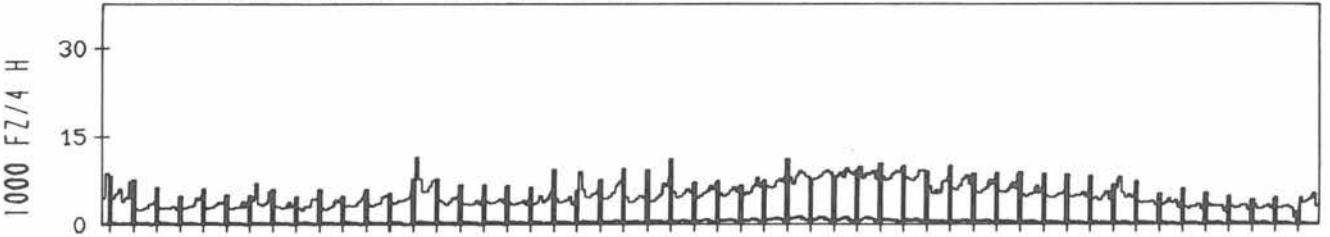
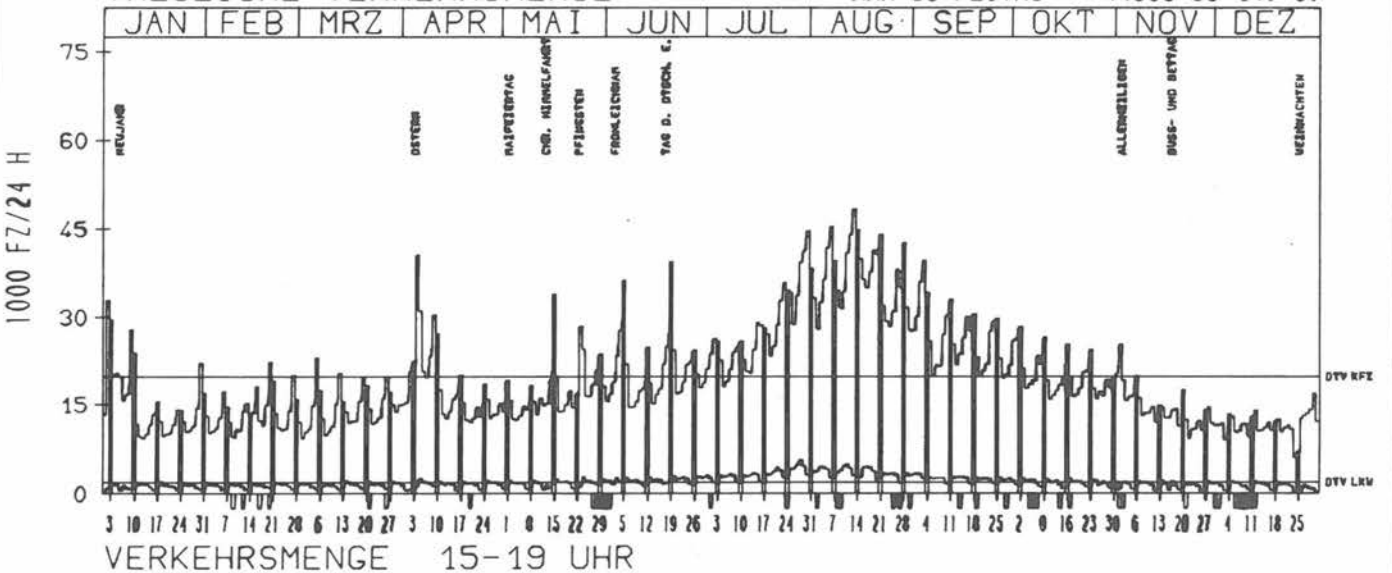
TAEGLICHE VERKEHRSMENGE



RICHTUNG WEST

DTV KFZ 19802
 DTV LKW 1986 = 10.03 %
 MAX WERKTAG 30436 SA 10. 9.
 MAX FER-WKTAG 48432 SA 13. 8.
 MAX SO+FEITAG 44808 SO 14. 8.

TAEGLICHE VERKEHRSMENGE



JAHRESGANGLINIEN 1988

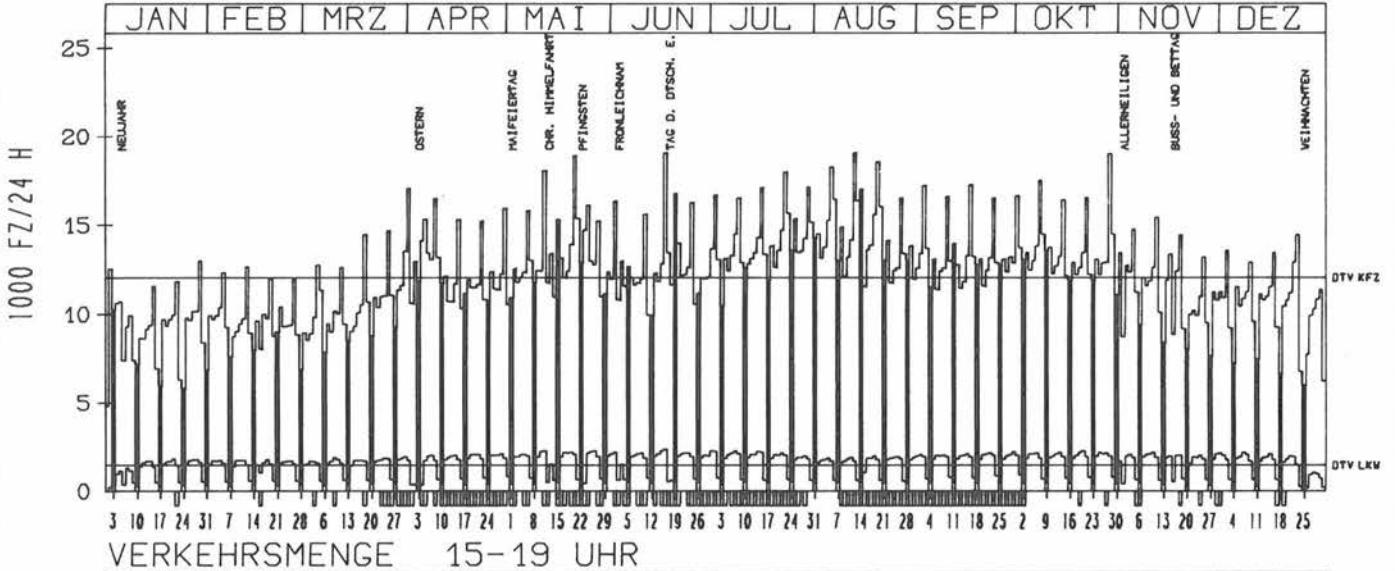
ZST: AD BAYREUTH (SUED)
 NR.: 5935 9 002 (9052)

LAND: BAYERN
 STRASSE: A 9
 KM: 296.0
 NETZKNOTEN: 5935 011
 6035 006

RICHTUNG NÖRD

DTV KFZ 12051
 DTV LKW 1453 = 12.06 %
 MAX WERKTAG 18988 FR 28.10.
 MAX FER-WKTAG 18228 FR 5. 8.
 MAX SO+FEITAG 14256 SO 31. 7.

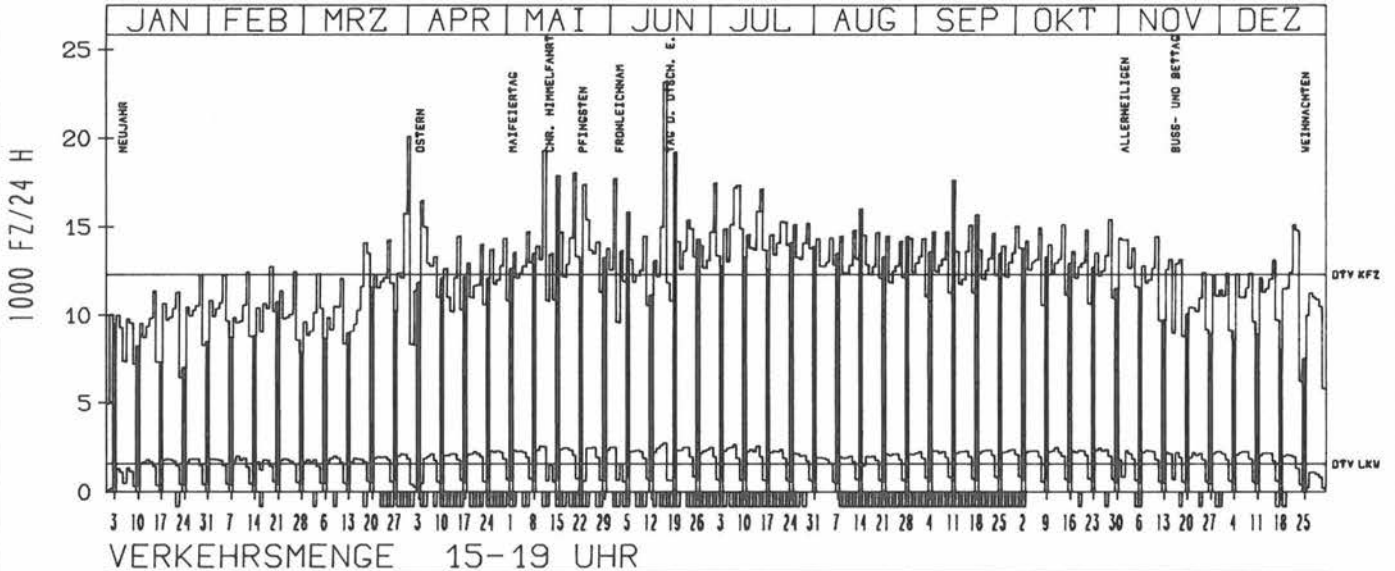
TAEGLICHE VERKEHRSMENGE



RICHTUNG SUED

DTV KFZ 12280
 DTV LKW 1606 = 13.08 %
 MAX WERKTAG 15432 FR 28.10.
 MAX FER-WKTAG 15228 FR 29. 7.
 MAX SO+FEITAG 14272 DI 1.11.

TAEGLICHE VERKEHRSMENGE



JAHRESGANGLINIEN 1988

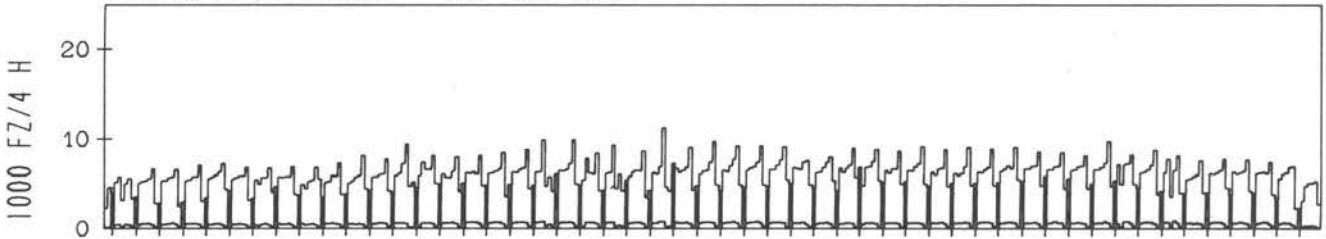
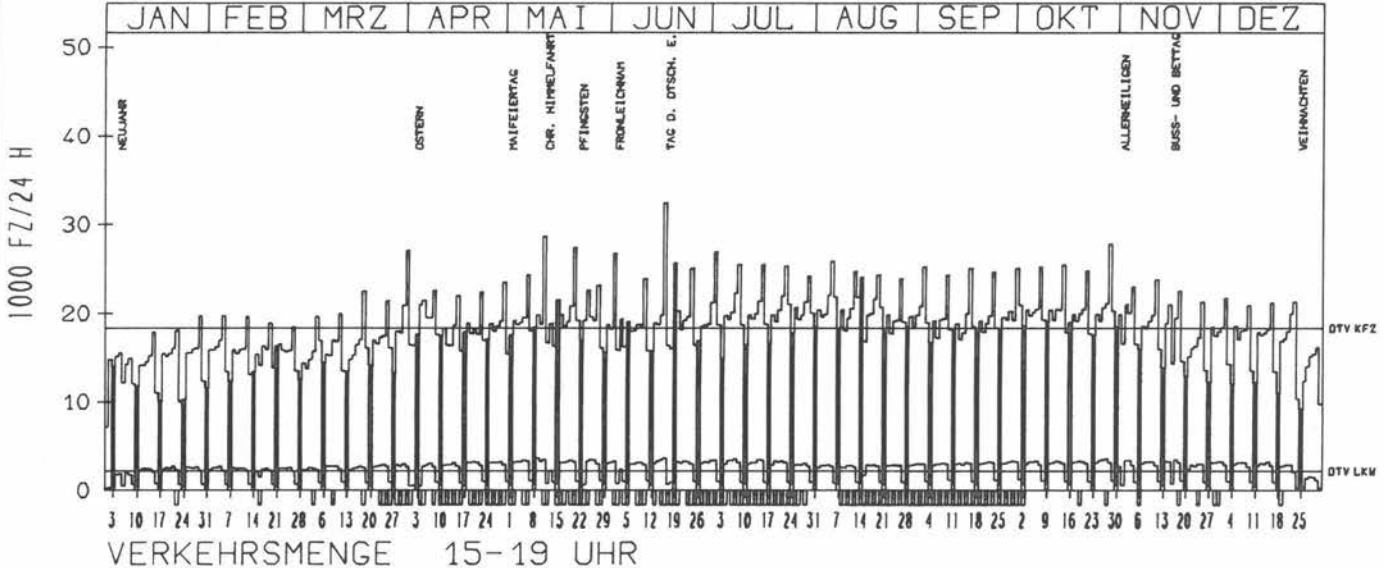
ZST: AK NUERNBERG (NÖRD)
 NR.: 6533 9 042 (9053)

LAND: BAYERN
 STRASSE: A 9
 KM: 371.8
 NETZKNOTEN: 6433 028
 6533 014

RICHTUNG NÖRD

DTV KFZ 18293
 DTV LKW 2220 = 12.13 %
 MAX WERKTAG 27836 FR 28.10.
 MAX FER-WKTAG 25868 FR 5. 8.
 MAX SO+FEITAG 19060 SO 9.10.

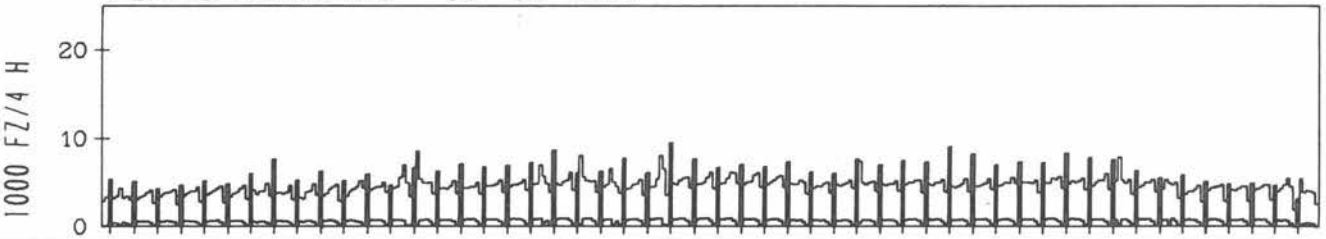
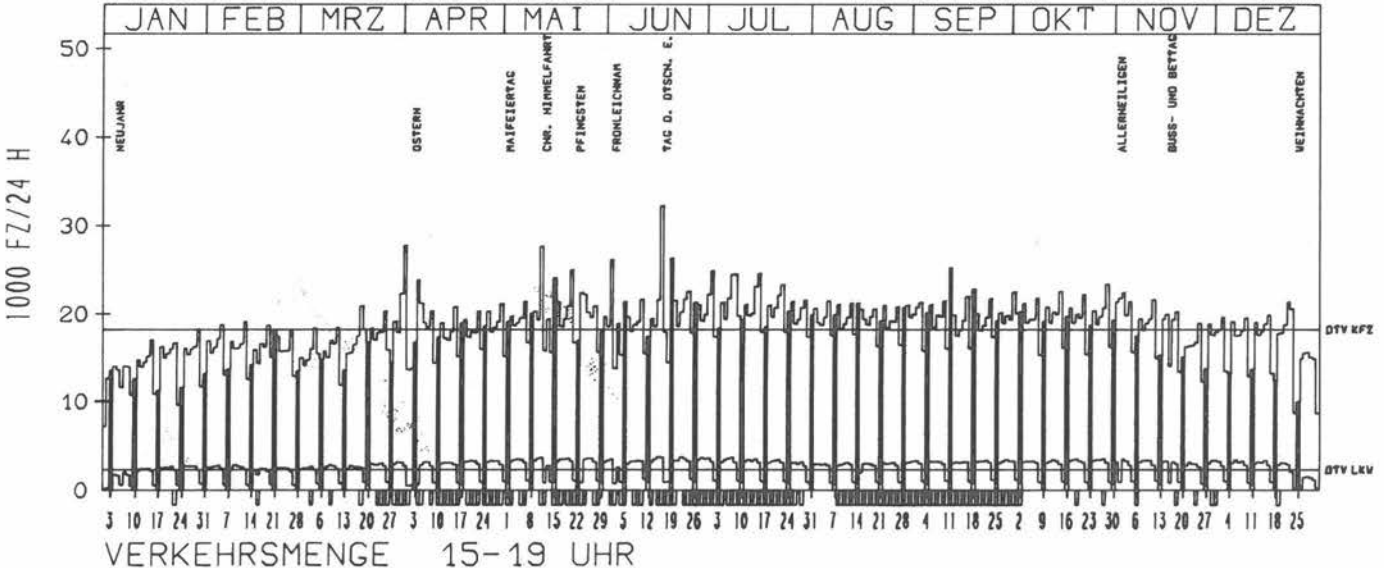
TAEGLICHE VERKEHRSMENGE



RICHTUNG SÜED

DTV KFZ 18231
 DTV LKW 2356 = 12.93 %
 MAX WERKTAG 23404 FR 28.10.
 MAX FER-WKTAG 21628 FR 29. 7.
 MAX SO+FEITAG 21820 DI 1.11.

TAEGLICHE VERKEHRSMENGE



JAHRESGANGLINIEN 1988

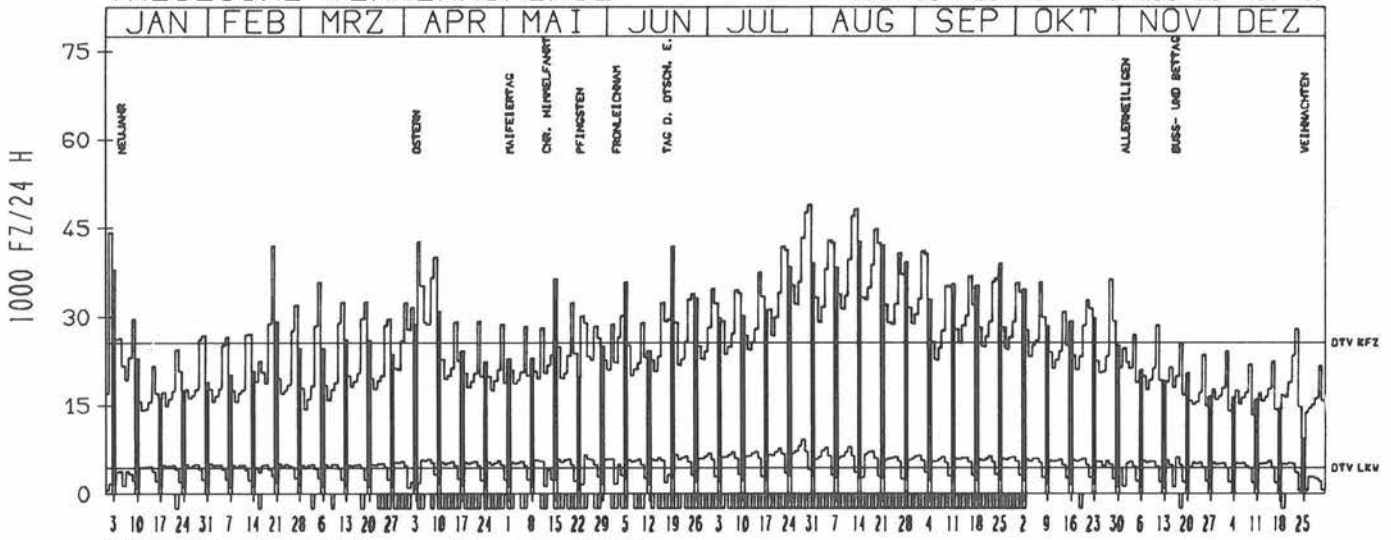
ZST: GREDING
NR.: 6934 9 061

LAND: BAYERN
STRASSE: A 9
KM: 422.1
NETZKNOTEN: 6934 014
6833 011

RICHTUNG NÖRD

DTV KFZ 25633
DTV LKW 4360 = 17.01 %
MAX WERKTAG 41980 SA 20. 2.
MAX FER-WKTAG 44260 SA 2. 1.
MAX SO+FEITAG 37900 SO 3. 1.

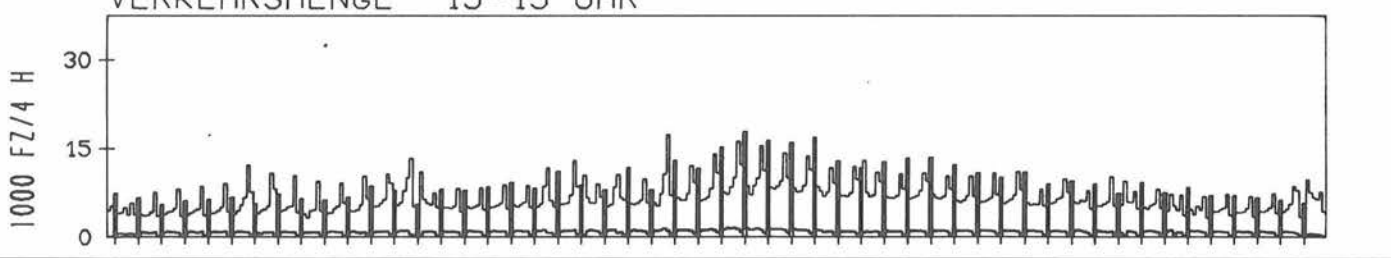
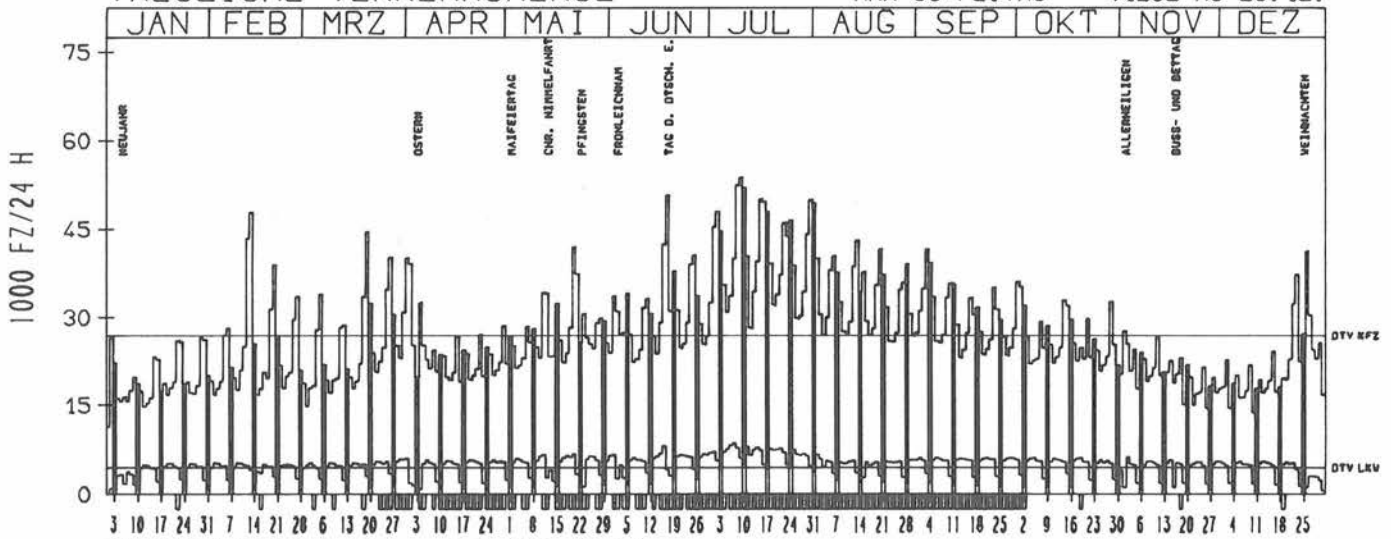
TÄGLICHE VERKEHRSMENGE



RICHTUNG SÜED

DTV KFZ 26957
DTV LKW 4553 = 16.89 %
MAX WERKTAG 47916 SA 13. 2.
MAX FER-WKTAG 30928 DI 5. 7.
MAX SO+FEITAG 41232 MO 26. 12.

TÄGLICHE VERKEHRSMENGE



JAHRESGANGLINIEN 1988

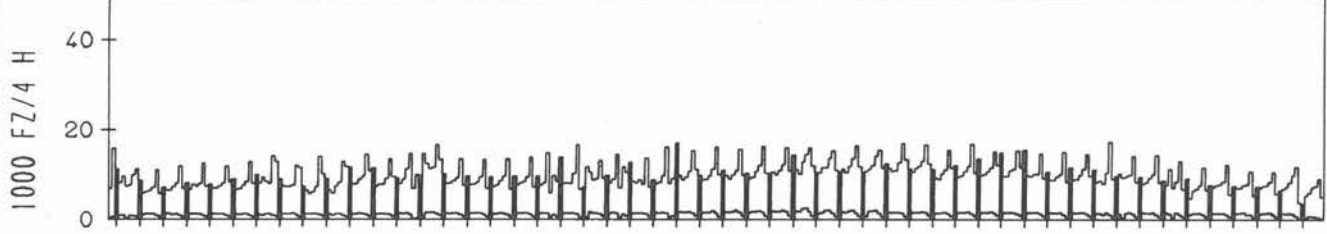
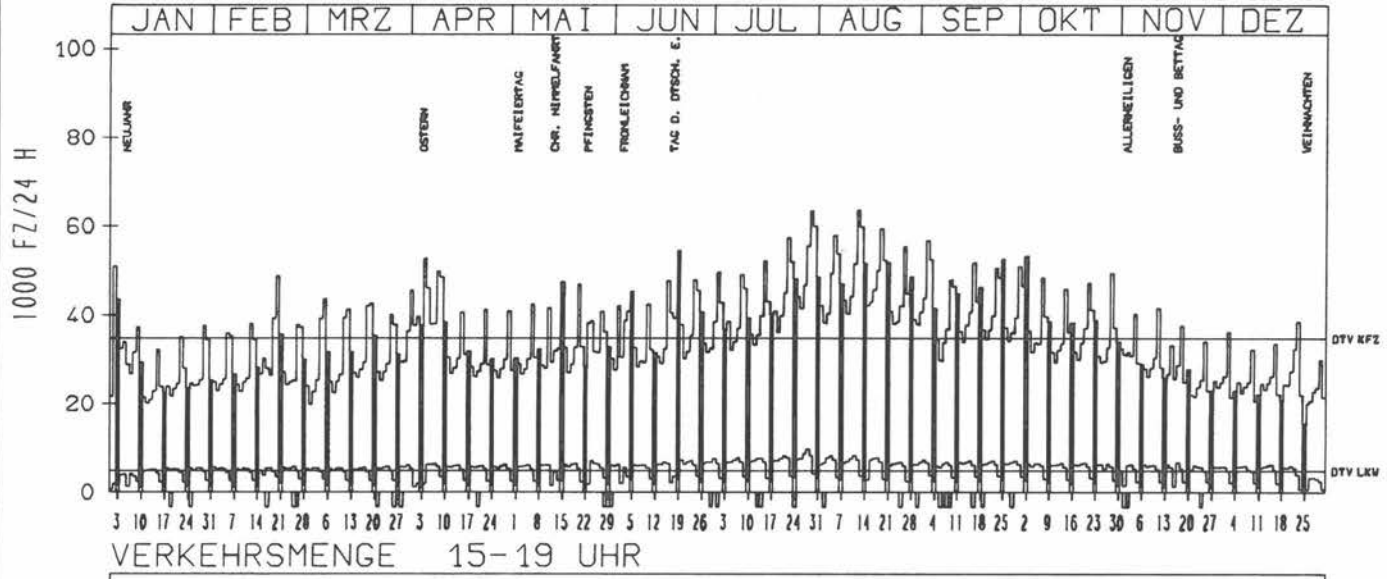
ZST: HÖLLEDAU
NR.: 7435 9 110

LAND: BAYERN
STRASSE: A 9
KM: 485.2
NETZKNOTEN: 7435 003
7435 026

RICHTUNG NÖRD

DTV KFZ	34830
DTV LKW	4842 = 13.90 %
MAX WERKTAG	50912 FR 30. 9.
MAX FER-WKTAG	63604 FR 12. 8.
MAX SO+FEITAG	54428 SO 19. 6.

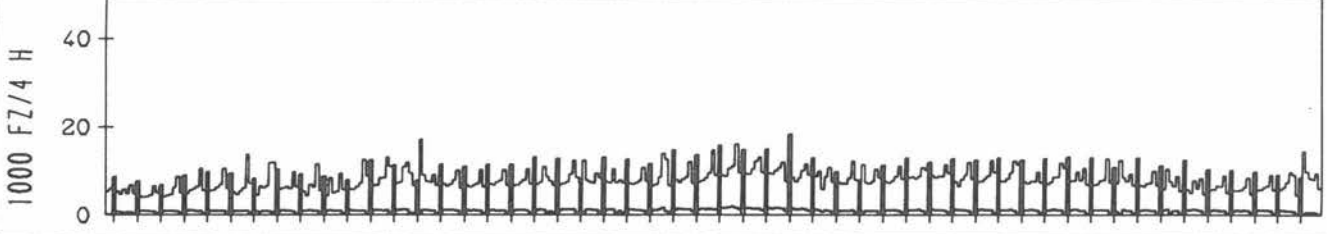
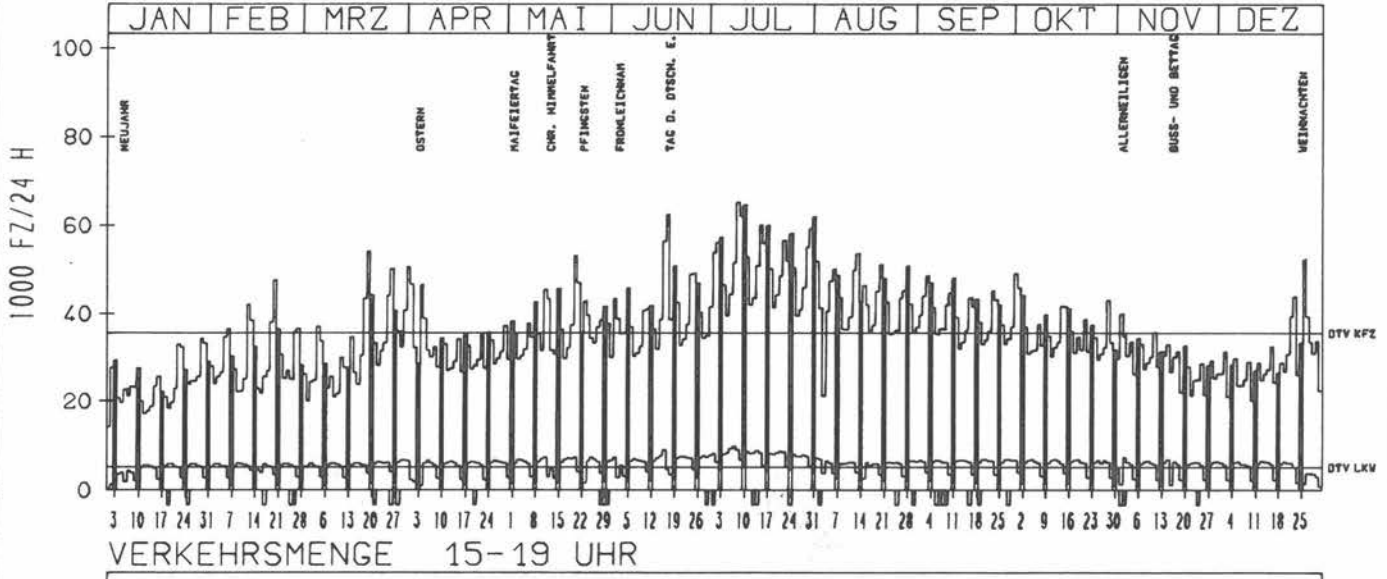
TÄGLICHE VERKEHRSMENGE



RICHTUNG SÜED

DTV KFZ	35500
DTV LKW	5213 = 14.68 %
MAX WERKTAG	54108 SA 19. 3.
MAX FER-WKTAG	65340 FR 8. 7.
MAX SO+FEITAG	64708 SO 10. 7.

TÄGLICHE VERKEHRSMENGE



JAHRESGANGLINIEN

1988

ZST: GUDOW

LAND: SCHLESWIG-HOLSTEIN

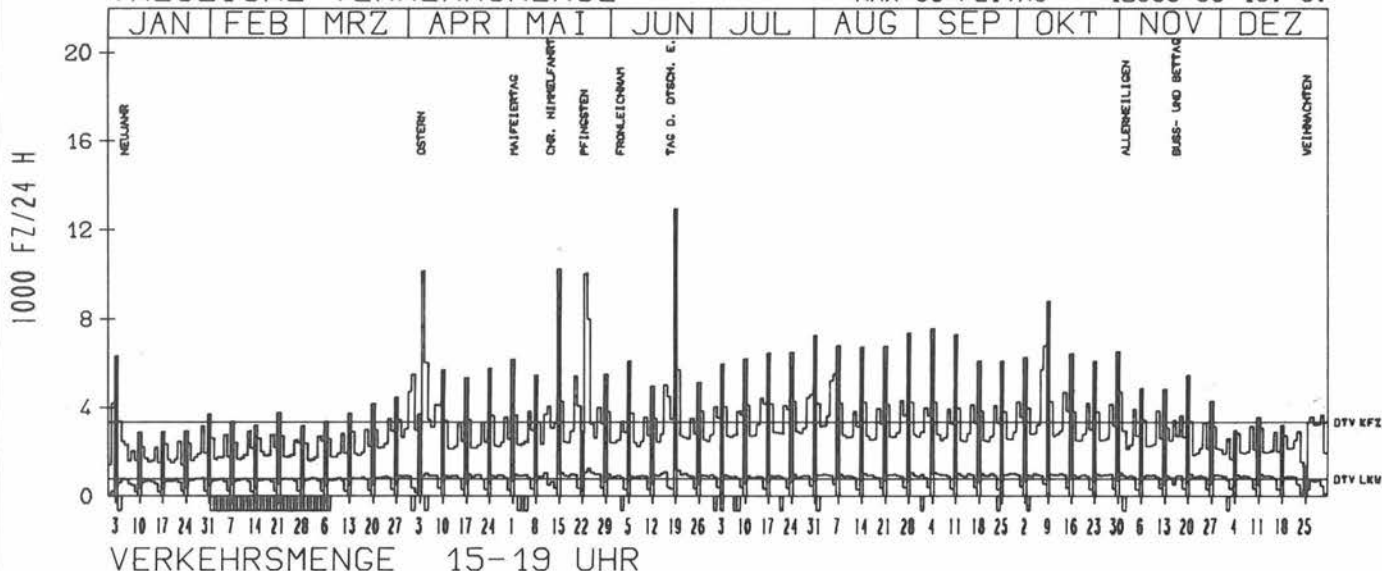
NR.: 2430 1 110

STRASSE: A 24
KM: 48.9
NETZKNOTEN:

RICHTUNG OST

DTV KFZ 3332
DTV LKW 761 = 22.82 %
MAX WERKTAG 7964 DI 24. 5.
MAX FER-WKTAG 5712 MO 20. 6.
MAX SO+FEITAG 12933 SO 19. 6.

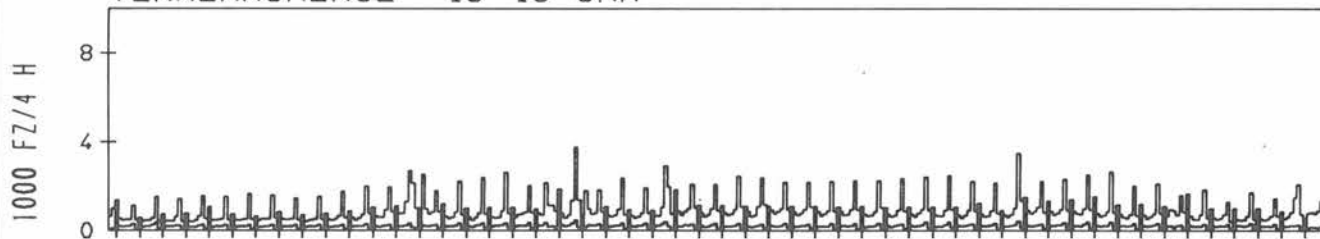
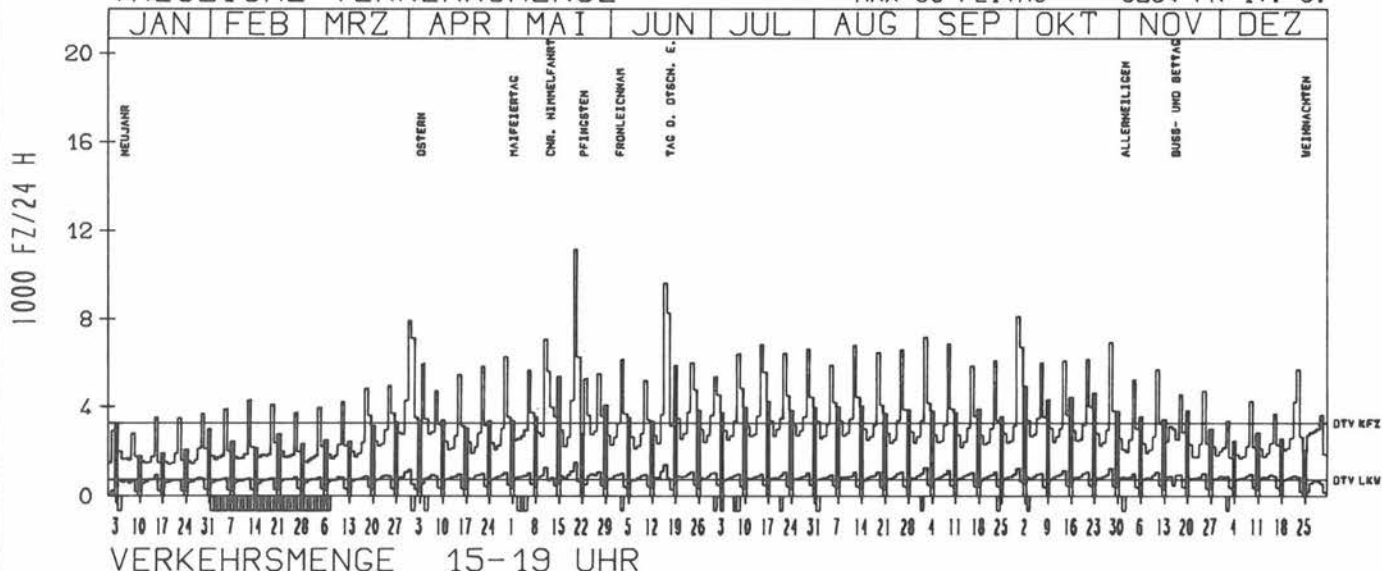
TAEGLICHE VERKEHRSMENGE



RICHTUNG WEST

DTV KFZ 3263
DTV LKW 735 = 22.52 %
MAX WERKTAG 11155 FR 20. 5.
MAX FER-WKTAG 9639 DO 16. 6.
MAX SO+FEITAG 8264 FR 17. 6.

TAEGLICHE VERKEHRSMENGE



JAHRESGANGLINIEN 1988

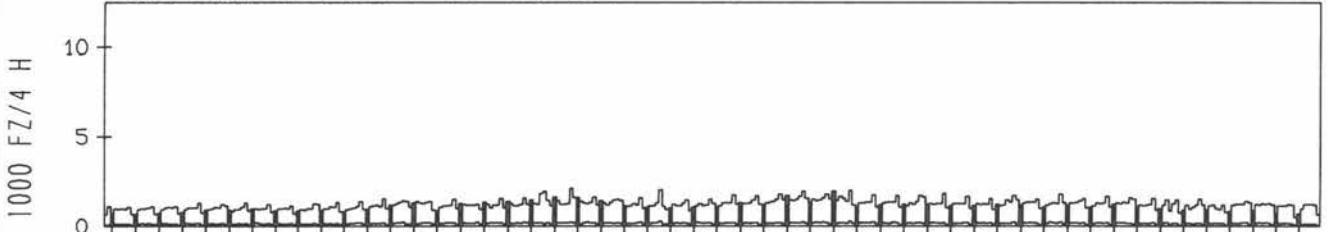
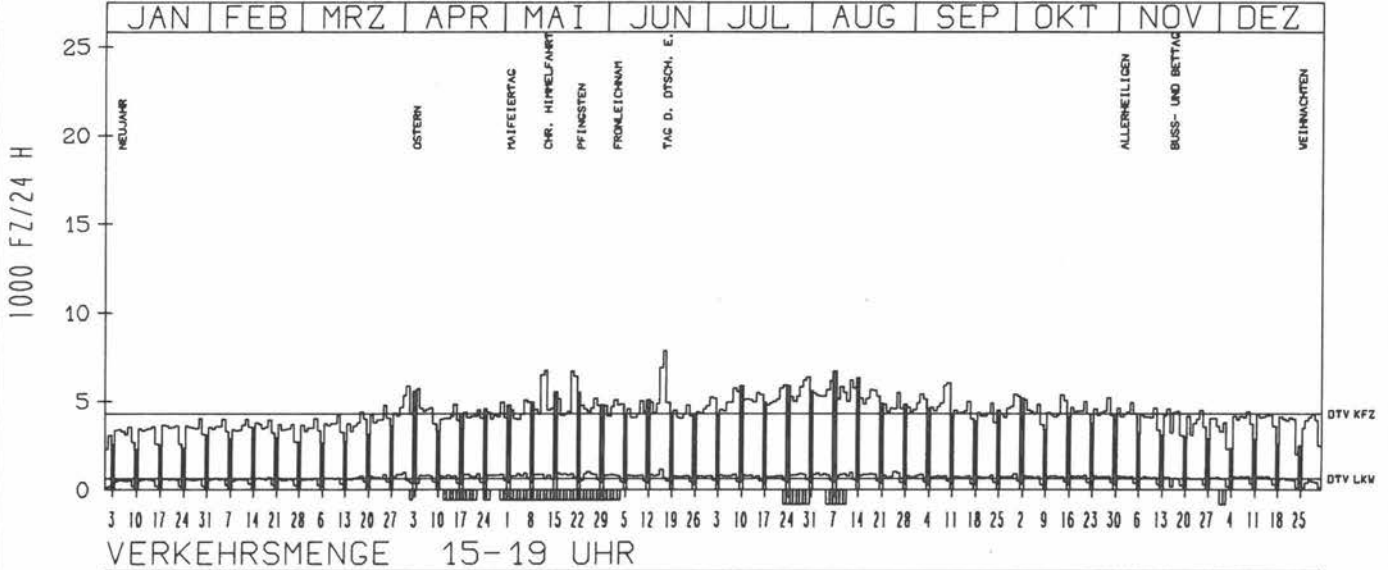
ZST: NÖRDHÖLZ
 NR.: 2217 3 354

LAND: NIEDERSACHSEN
 STRASSE: A 27
 KM: 105.0
 NETZKNOTEN:

RICHTUNG NÖRD

DTV KFZ 4313
 DTV LKW 629 = 14.59 %
 MAX WERKTAG 6044 SA 10. 9.
 MAX FER-WKTAG 6901 DO 16. 6.
 MAX SO+FEITAG 7857 FR 17. 6.

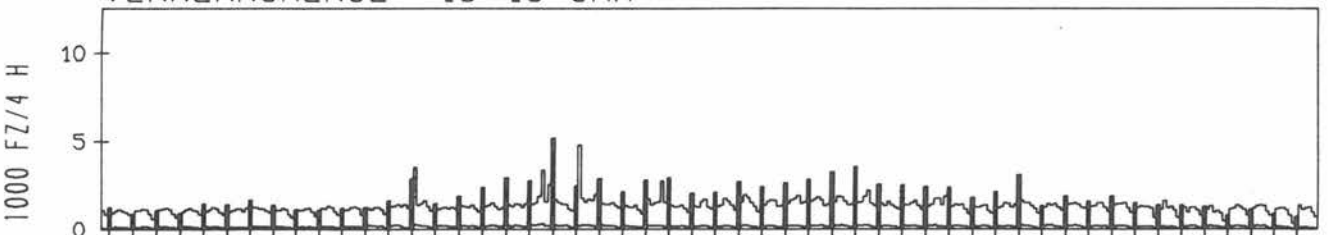
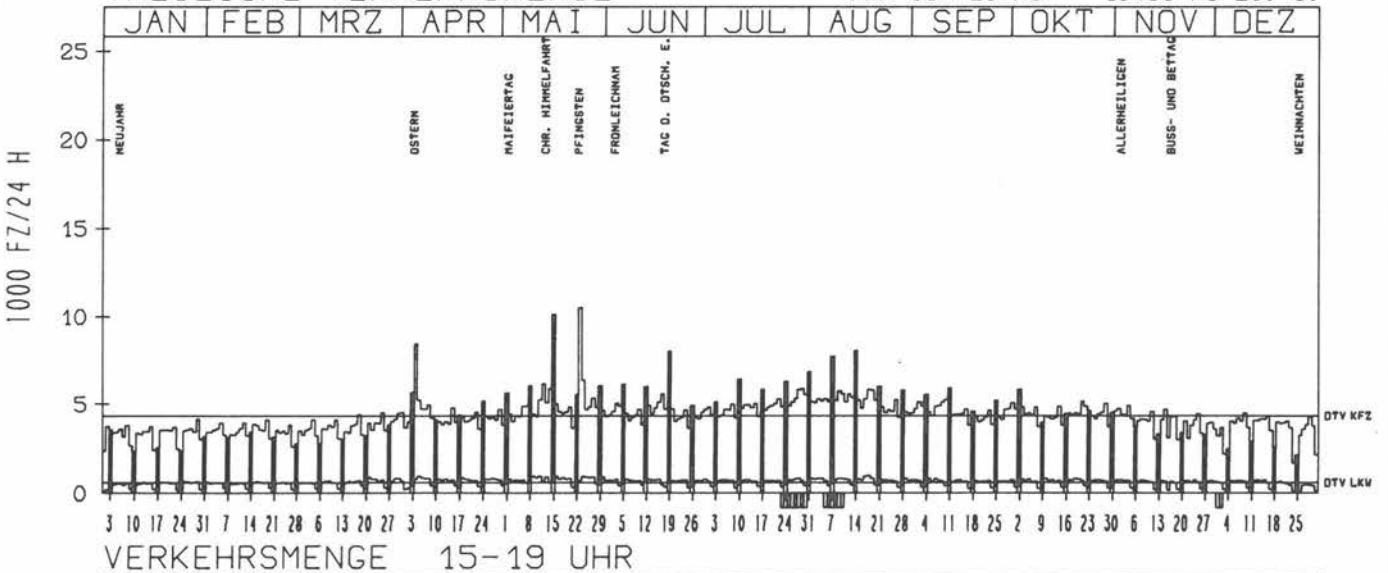
TÄGLICHE VERKEHRSMENGE



RICHTUNG SÜED

DTV KFZ 4347
 DTV LKW 609 = 14.01 %
 MAX WERKTAG 5897 SA 14. 5.
 MAX FER-WKTAG 6347 DI 24. 5.
 MAX SO+FEITAG 10488 MO 23. 5.

TÄGLICHE VERKEHRSMENGE



JAHRESGANGLINIEN 1988

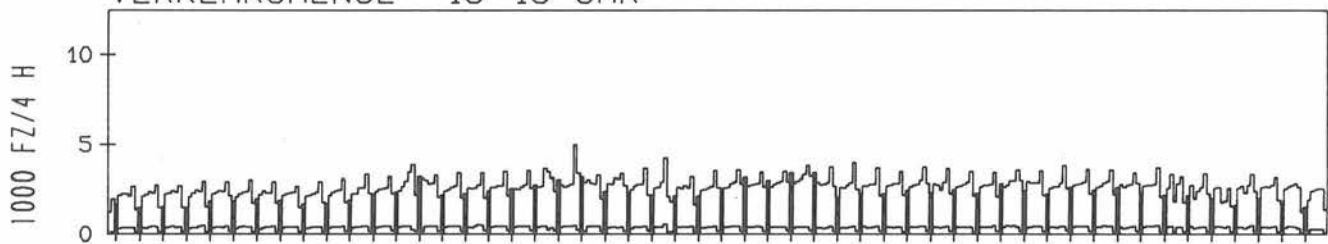
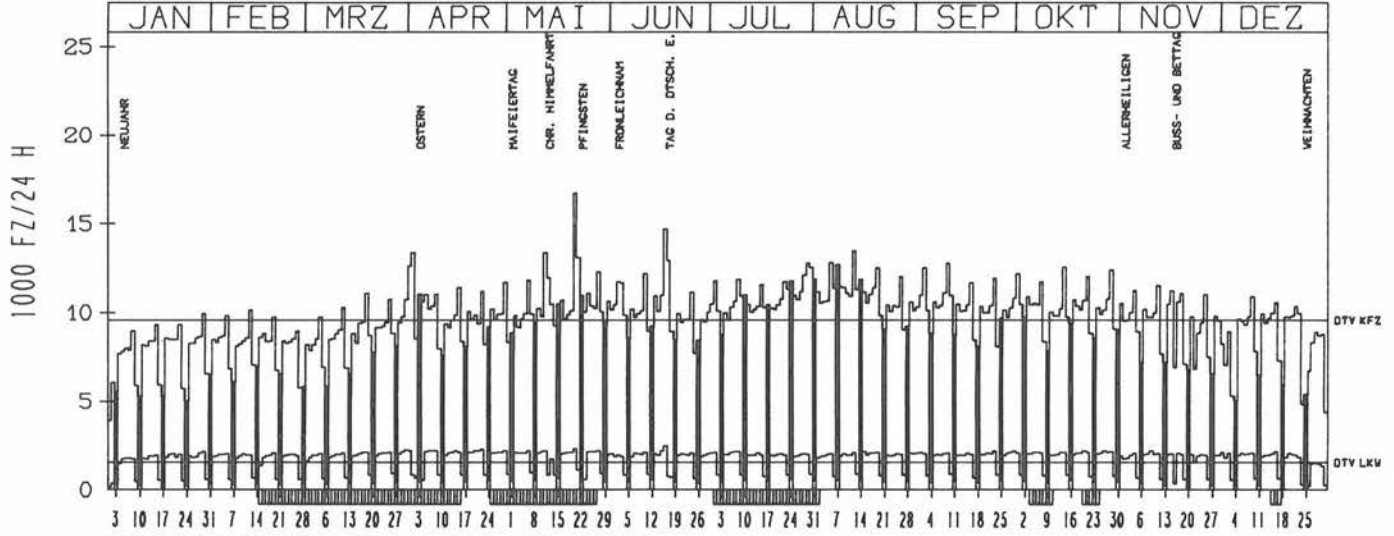
ZST: STÖTEL
NR.: 2517 3 343

LAND: NIEDERSACHSEN
STRASSE: A 27
KM: 115.0
NETZKNOTEN:

RICHTUNG NÖRD

DTV KFZ 9586
DTV LKW 1569 = 16.36 %
MAX WERKTAG 12794 FR 9. 9.
MAX FER-WKTAG 14707 DO 16. 6.
MAX SO+FEITAG 12917 FR 17. 6.

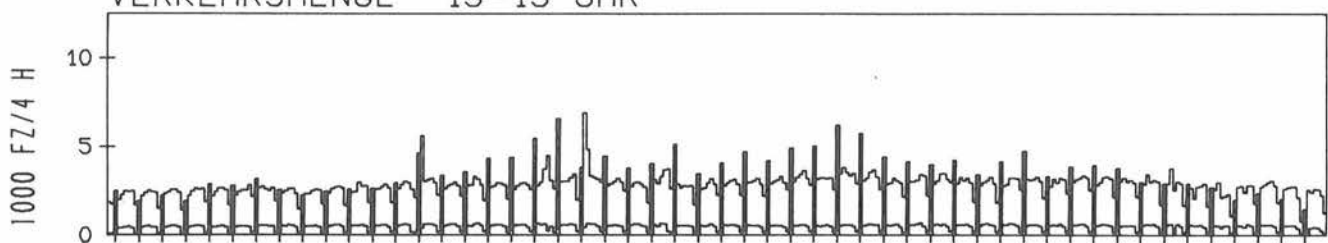
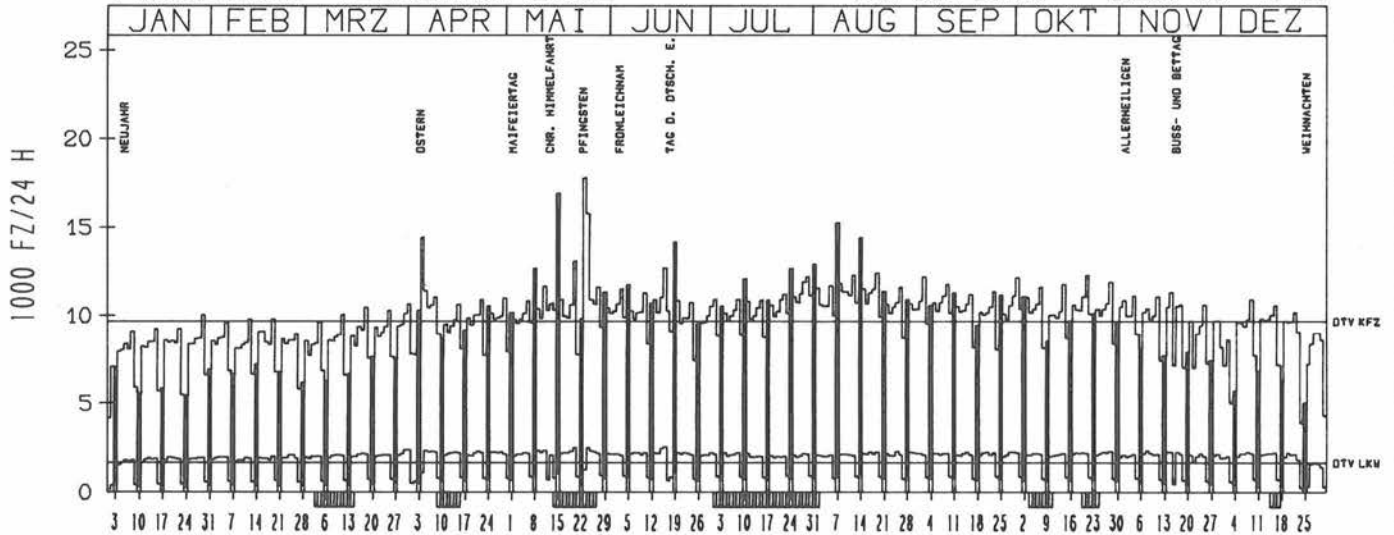
TÄGLICHE VERKEHRSMENGE



RICHTUNG SÜED

DTV KFZ 9670
DTV LKW 1691 = 17.49 %
MAX WERKTAG 12181 FR 30. 9.
MAX FER-WKTAG 12709 DO 16. 6.
MAX SO+FEITAG 15264 SO 7. 8.

TÄGLICHE VERKEHRSMENGE



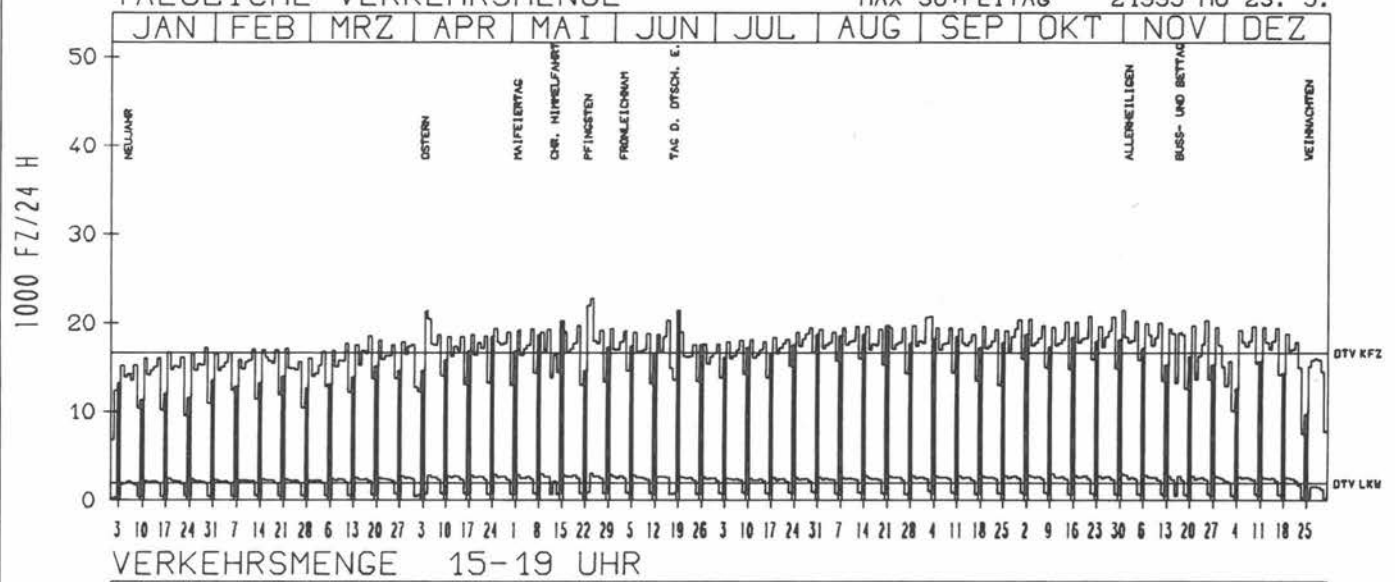
JAHRESGANGLINIEN 1988

ZST: HASBRUCH
NR.: 2916 3 315

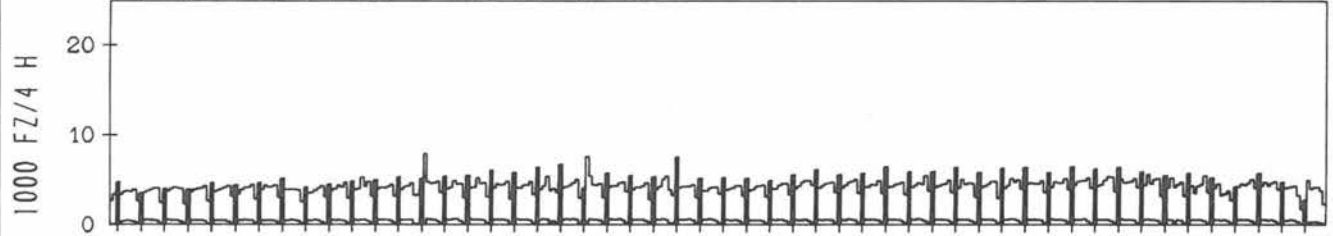
LAND: NIEDERSACHSEN
STRASSE: A 28
KM:
NETZKNOTEN:

RICHTUNG OST
TAEGLICHE VERKEHRSMENGE

DTV KFZ 16684
DTV LKW 1891 = 11.33 %
MAX WERKTAG 21508 MO 31.10.
MAX FER-WKTAG 22704 DI 24. 5.
MAX SO+FEITAG 21995 MO 23. 5.

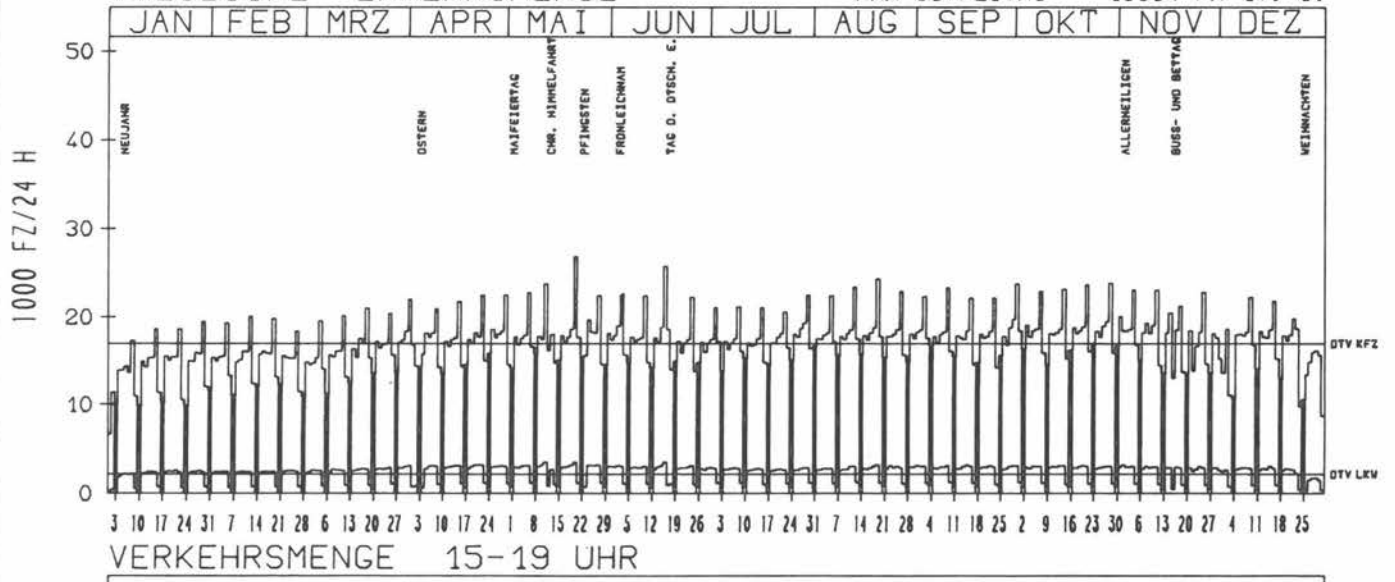


VERKEHRSMENGE 15-19 UHR

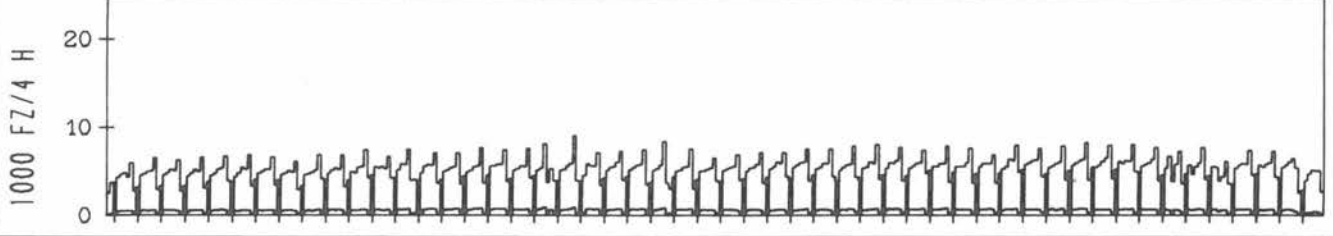


RICHTUNG WEST
TAEGLICHE VERKEHRSMENGE

DTV KFZ 16953
DTV LKW 2233 = 13.17 %
MAX WERKTAG 26840 FR 20. 5.
MAX FER-WKTAG 25789 DO 16. 6.
MAX SO+FEITAG 18504 FR 17. 6.



VERKEHRSMENGE 15-19 UHR



JAHRESGANGLINIEN 1988

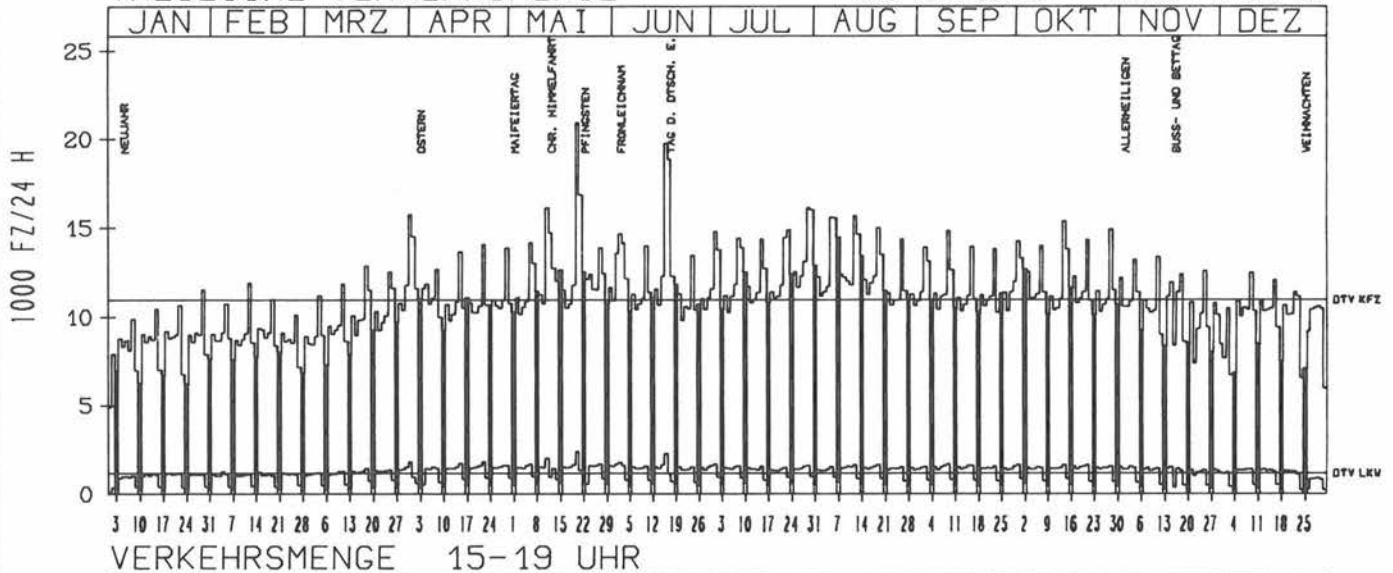
ZST: WEMKENDORF
NR.: 2714 3 349

LAND: NIEDERSACHSEN
STRASSE: A 29
KM: 51.0
NETZKNOTEN:

RICHTUNG NÖRD

DTV KFZ 10949
DTV LKW 1155 = 10.55 %
MAX WERKTAG 20929 FR 20. 5.
MAX FER-WKTAG 19739 DO 16. 6.
MAX SO+FEITAG 18813 FR 17. 6.

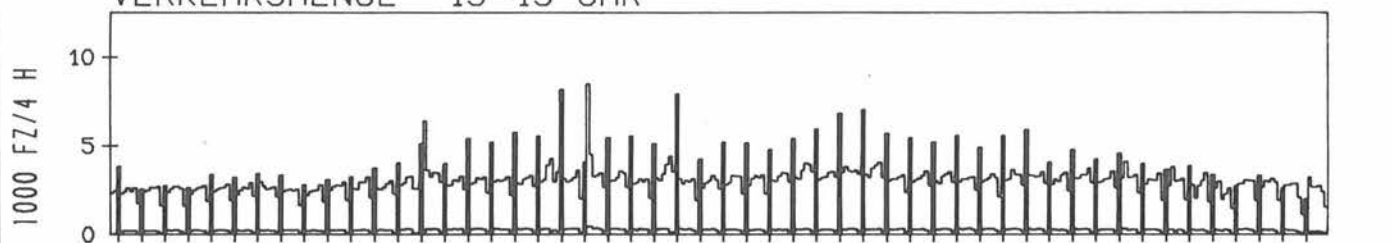
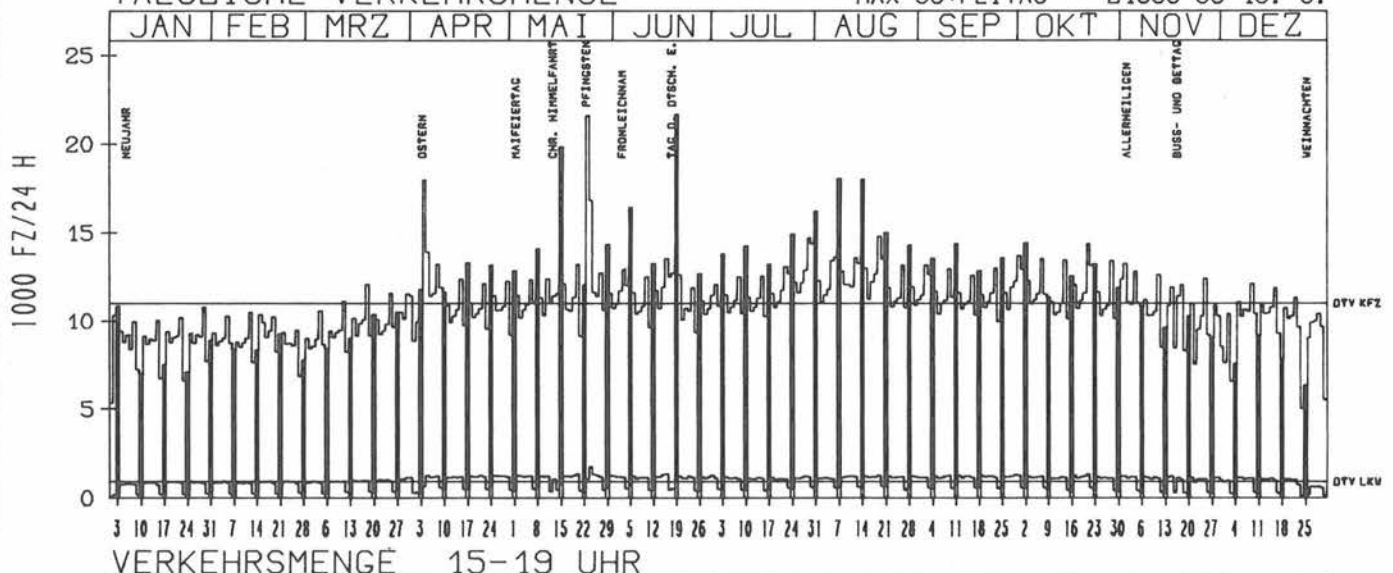
TÄGLICHE VERKEHRSMENGE



RICHTUNG SÜED

DTV KFZ 10990
DTV LKW 915 = 8.33 %
MAX WERKTAG 14369 FR 21. 10.
MAX FER-WKTAG 16808 DI 24. 5.
MAX SO+FEITAG 21666 SO 19. 6.

TÄGLICHE VERKEHRSMENGE



JAHRESGANGLINIEN

1988

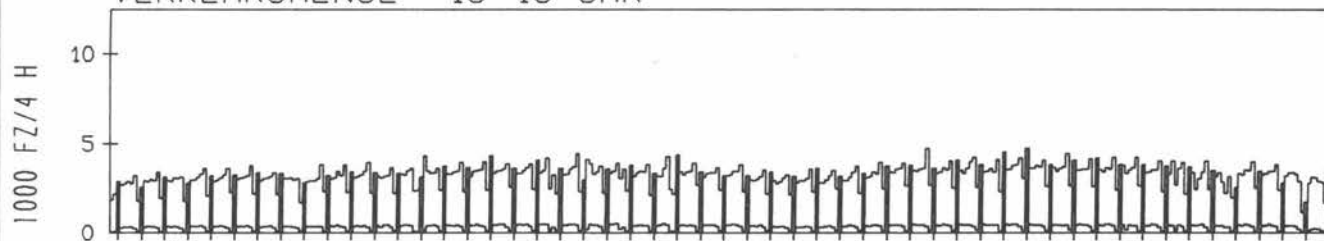
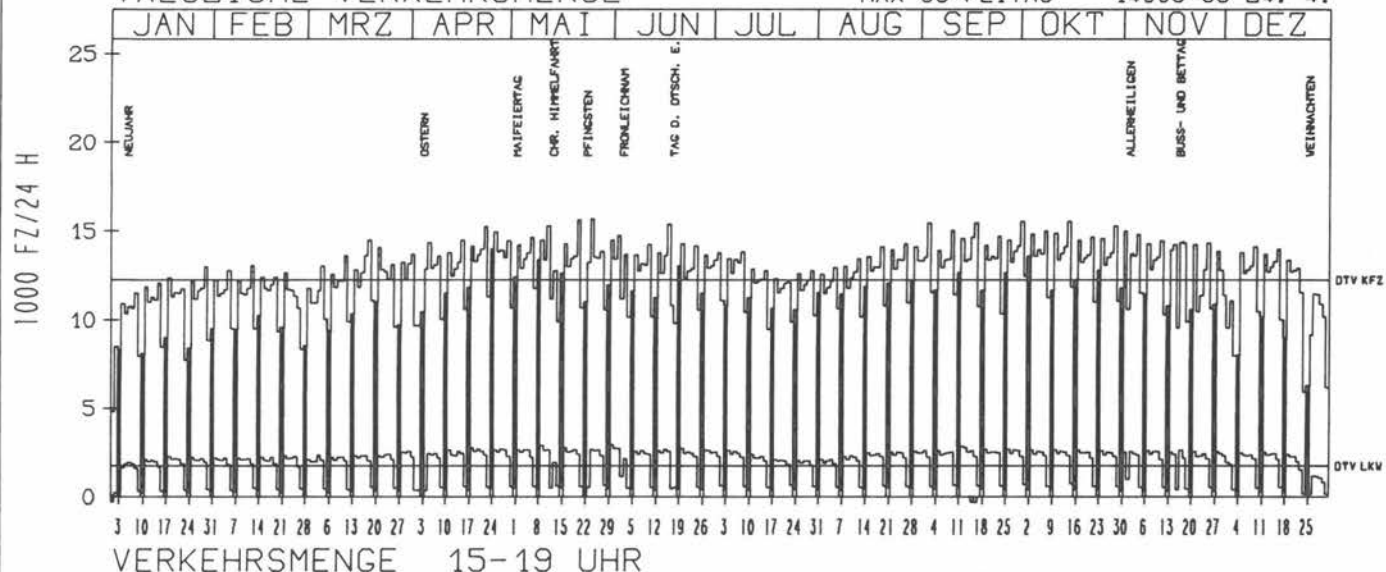
ZST: KIRCHLENGERN
 NR.: 3817 5 103

LAND: NORDRHEIN-WESTFALEN
 STRASSE: A 30
 KM: 92.5
 NETZKNOTEN:

RICHTUNG OST

DTV KFZ 12256
 DTV LKW 1746 = 14.24 %
 MAX WERKTAG 15621 FR 20. 5.
 MAX FER-WKTAG 15658 DI 24. 5.
 MAX SO+FEITAG 14005 SO 24. 4.

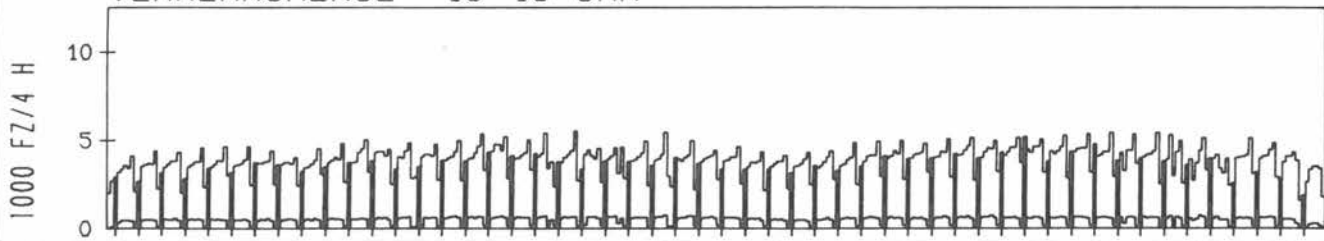
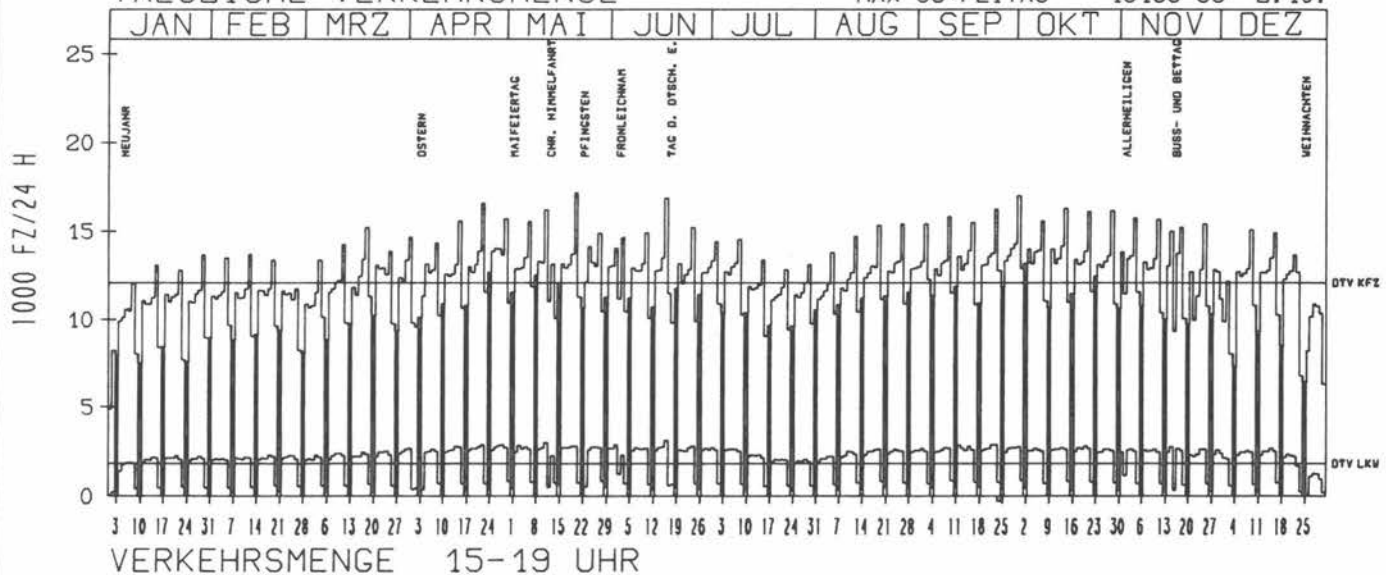
TAEGLICHE VERKEHRSMENGE



RICHTUNG WEST

DTV KFZ 12085
 DTV LKW 1830 = 15.15 %
 MAX WERKTAG 17163 FR 20. 5.
 MAX FER-WKTAG 16898 DO 16. 6.
 MAX SO+FEITAG 13188 SO 2. 10.

TAEGLICHE VERKEHRSMENGE



JAHRESGANGLINIEN

1988

ZST: RIEPE

LAND: NIEDERSACHSEN

A 31

NR.: 2610 3 350

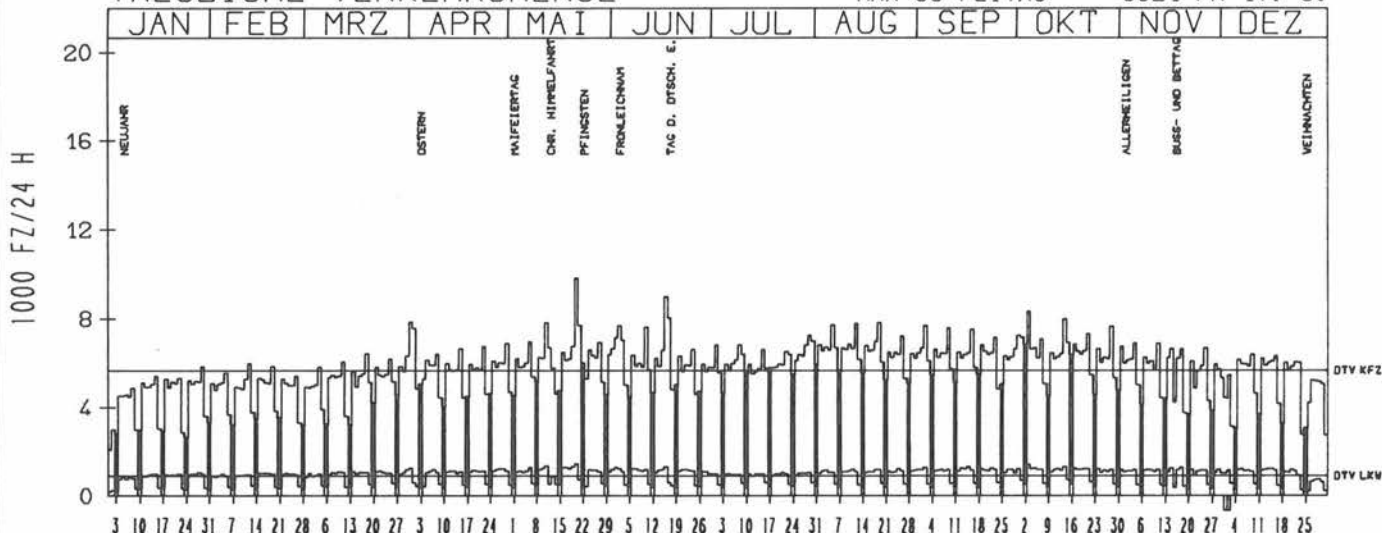
KM: 21.5

NETZKNOTEN:

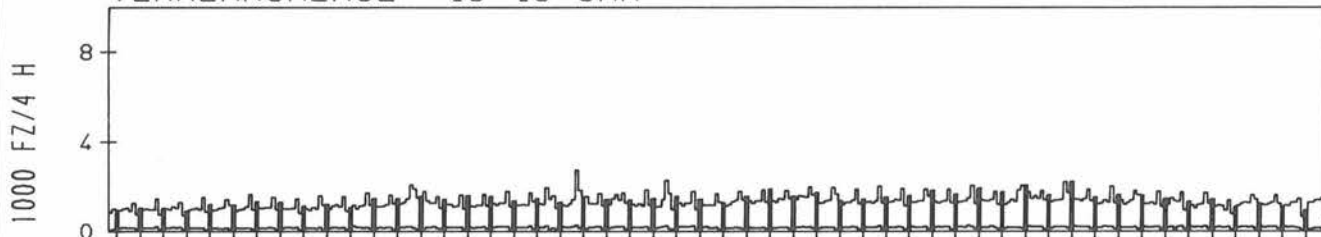
RICHTUNG NÖRD

DTV KFZ 5678
 DTV LKW 904 = 15.92 %
 MAX WERKTAG 9846 FR 20. 5.
 MAX FER-WKTAG 8991 DO 16. 6.
 MAX SO+FEITAG 8021 FR 17. 6.

TAEGLICHE VERKEHRSMENGE



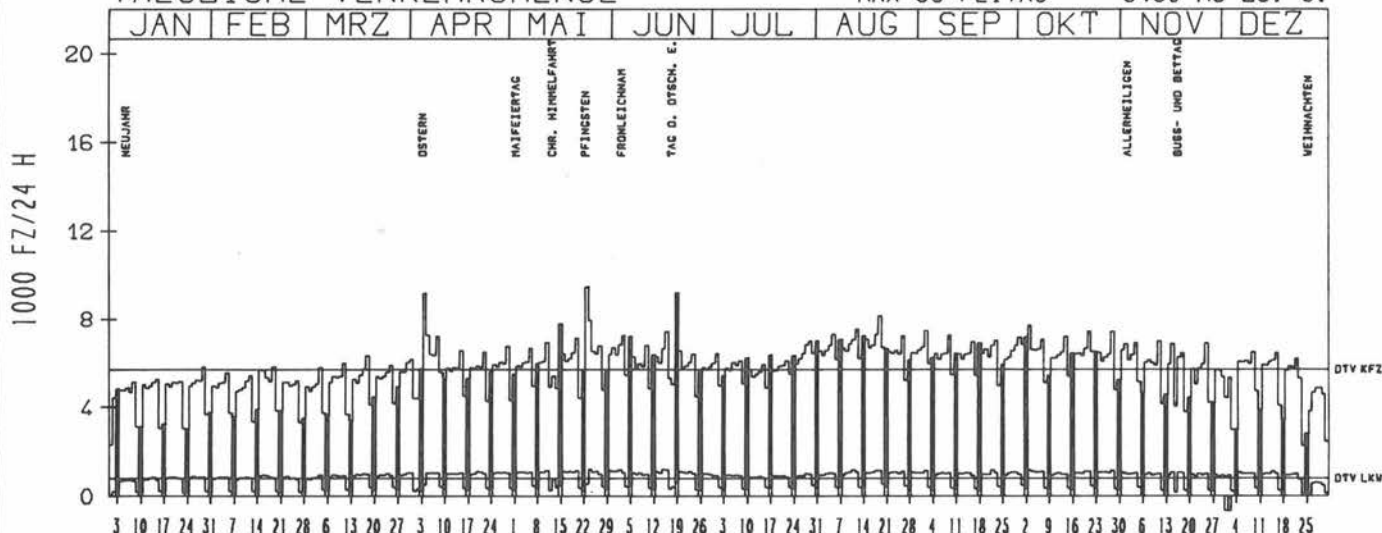
VERKEHRSMENGE 15-19 UHR



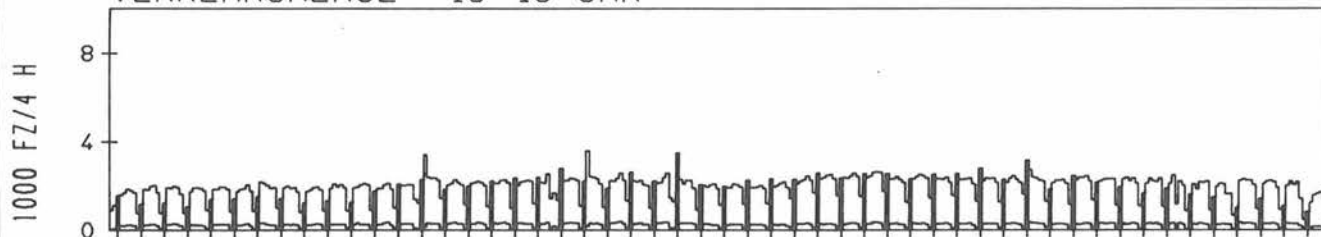
RICHTUNG SÜED

DTV KFZ 5723
 DTV LKW 799 = 13.96 %
 MAX WERKTAG 7755 MO 3.10.
 MAX FER-WKTAG 8165 FR 19. 8.
 MAX SO+FEITAG 9460 MO 23. 5.

TAEGLICHE VERKEHRSMENGE



VERKEHRSMENGE 15-19 UHR



JAHRESGANGLINIEN 1988

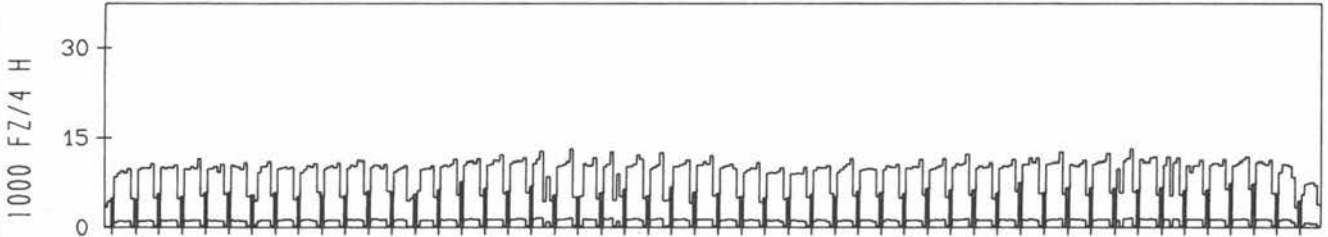
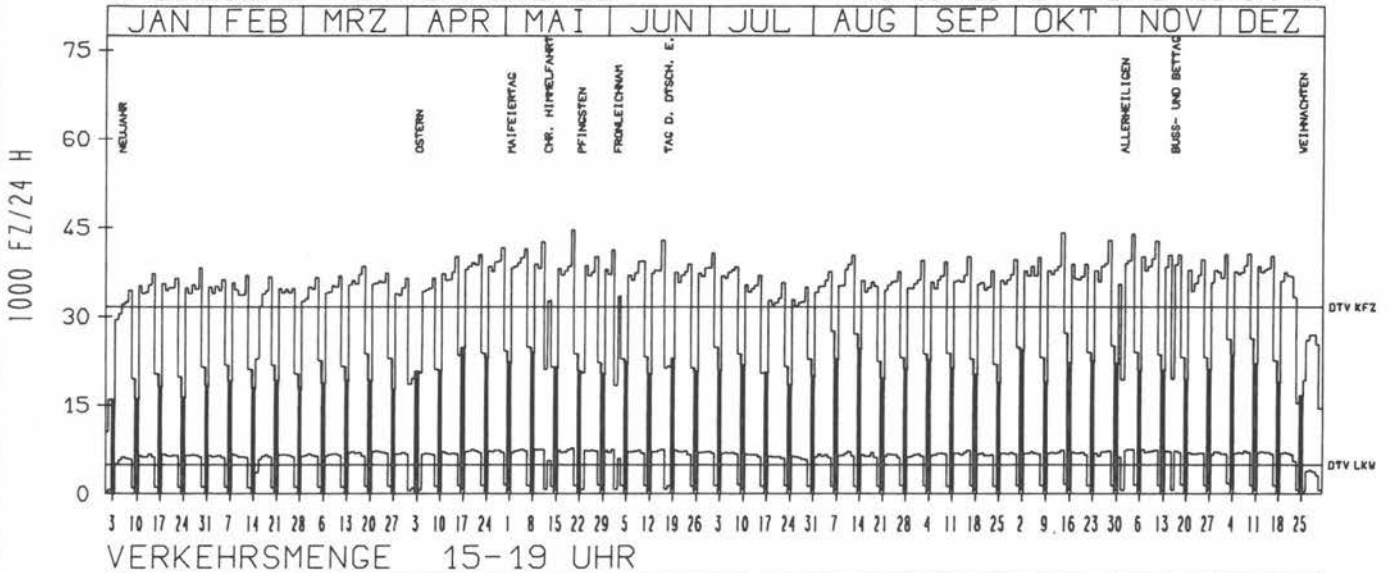
ZST: WANNE-EICKEL
 NR.: 4408 5 116

LAND: NORDRHEIN-WESTFALEN
 STRASSE: A 42
 KM: 43.7
 NETZKNOTEN: 4409 084
 4408 065

RICHTUNG OST

DTV KFZ 31678
 DTV LKW 4915 = 15.52 %
 MAX WERKTAG 44574 FR 20. 5.
 MAX FER-WKTAG 42891 DO 16. 6.
 MAX SO+FEITAG 24727 SO 17. 4.

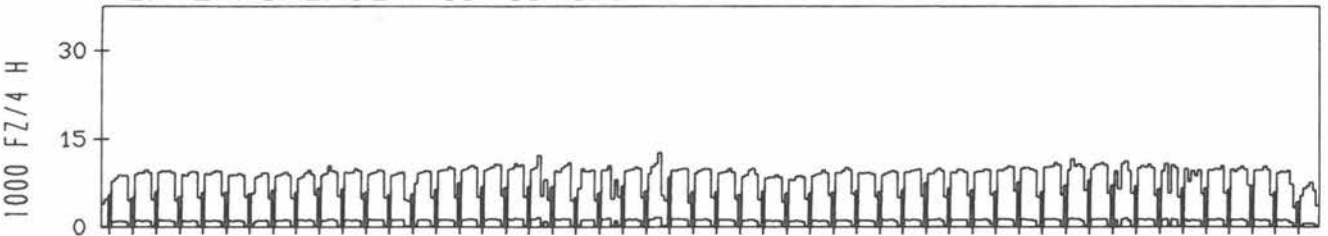
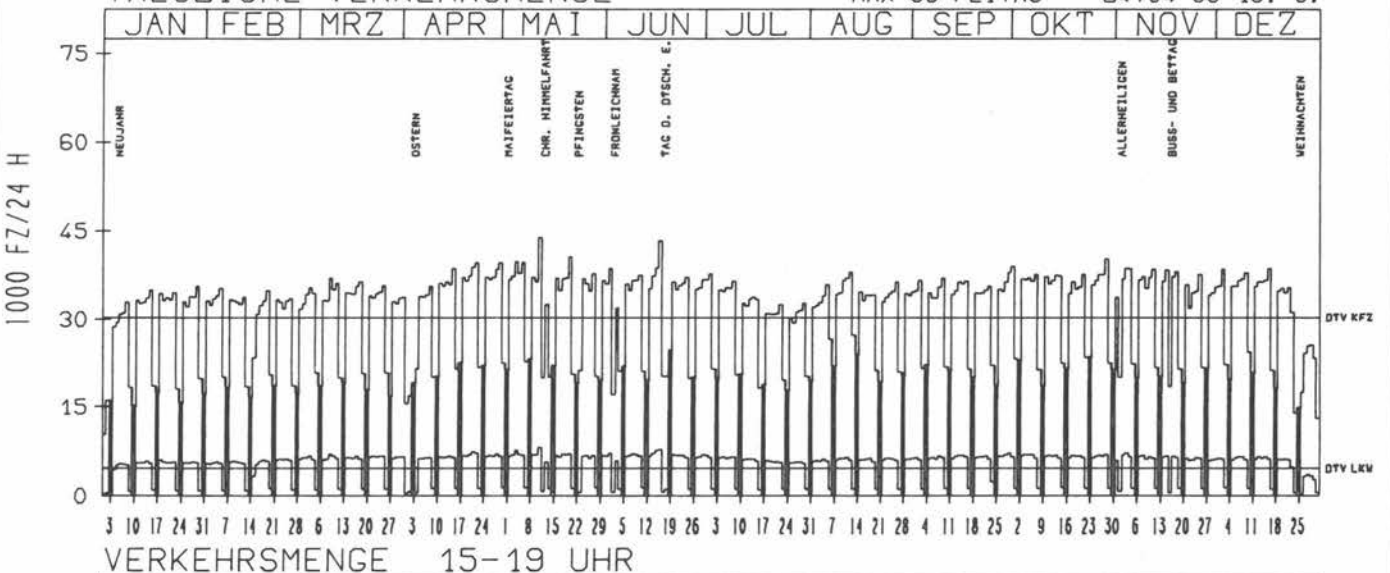
TAEGLICHE VERKEHRSMENGE



RICHTUNG WEST

DTV KFZ 30301
 DTV LKW 4642 = 15.32 %
 MAX WERKTAG 43929 MI 11. 5.
 MAX FER-WKTAG 43371 DO 16. 6.
 MAX SO+FEITAG 24704 SO 19. 6.

TAEGLICHE VERKEHRSMENGE



JAHRESGANGLINIEN

1988

ZST: ALBACHTEN

LAND: STRASSE

NORDRHEIN-WESTFALEN

NR.: 4011 5 109

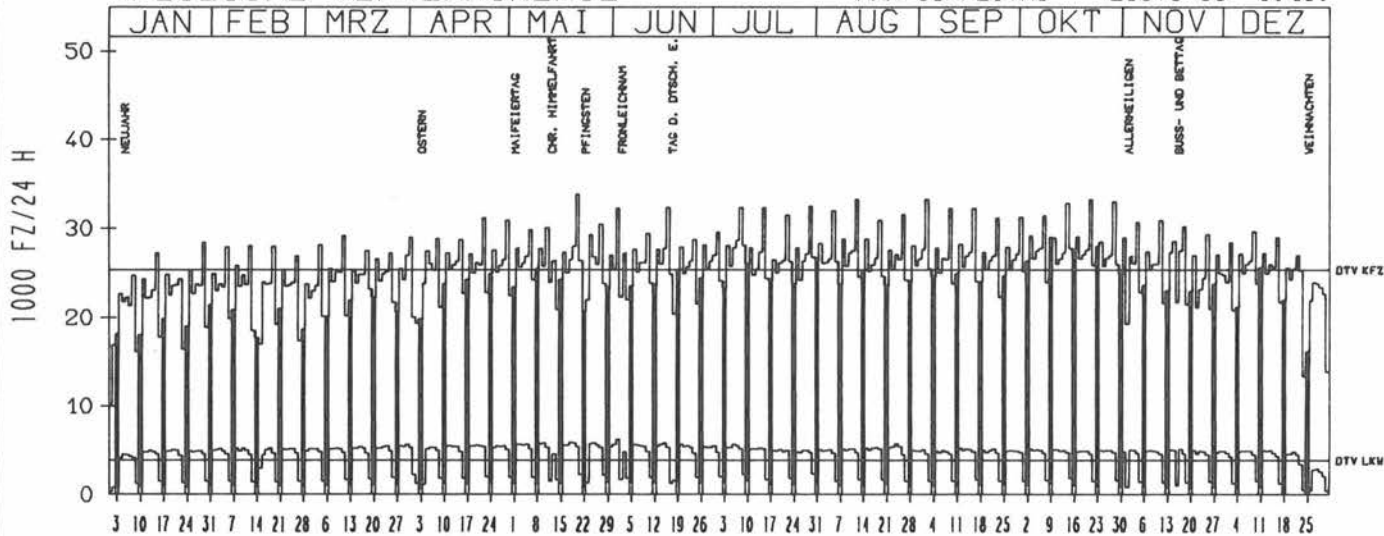
KM: NETZKNOTEN:

A 43
6.7

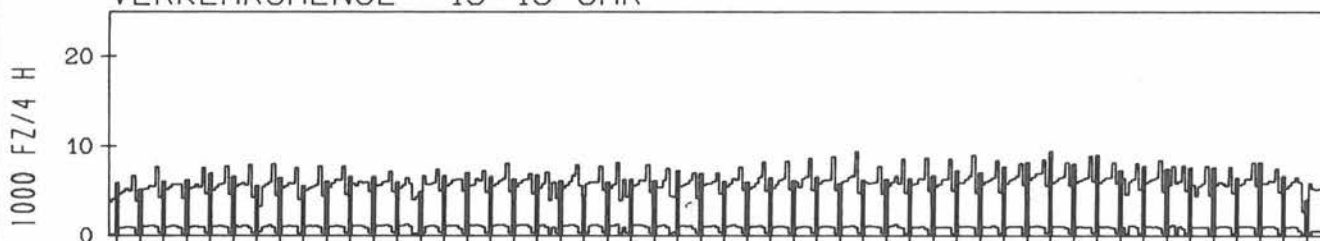
RICHTUNG NÖRD

DTV KFZ 25322
DTV LKW 3868 = 15.27 %
MAX WERKTAG 33845 FR 20. 5.
MAX FER-WKTAG 33226 FR 2. 9.
MAX SO+FEITAG 28976 SO 9. 10.

TAEGLICHE VERKEHRSMENGE



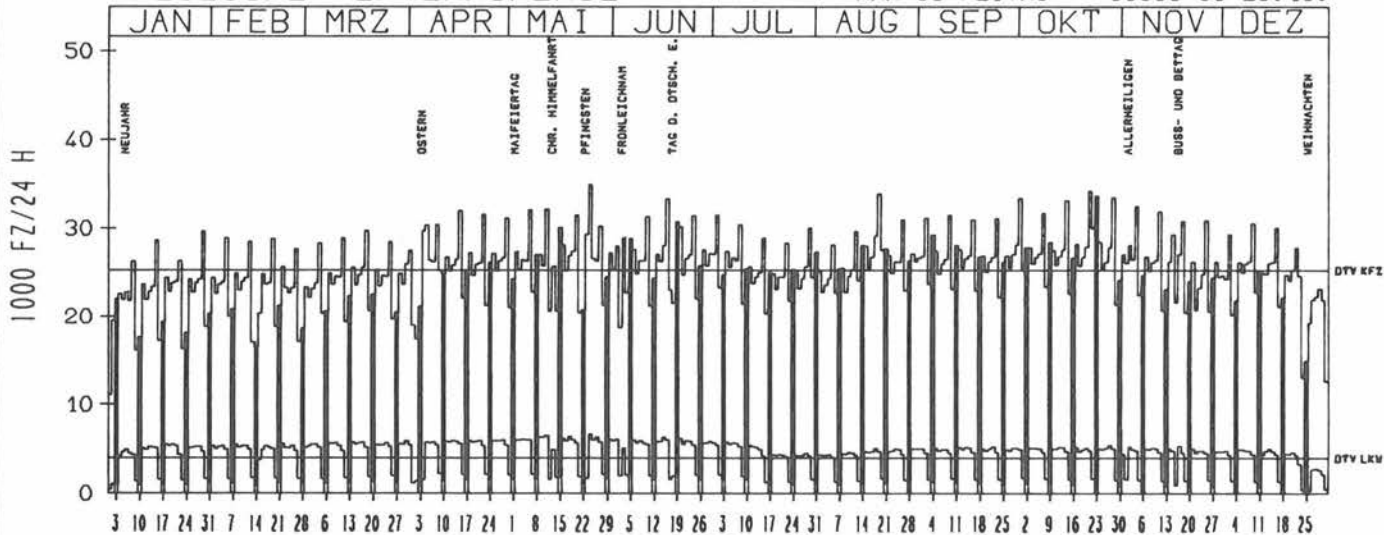
VERKEHRSMENGE 15-19 UHR



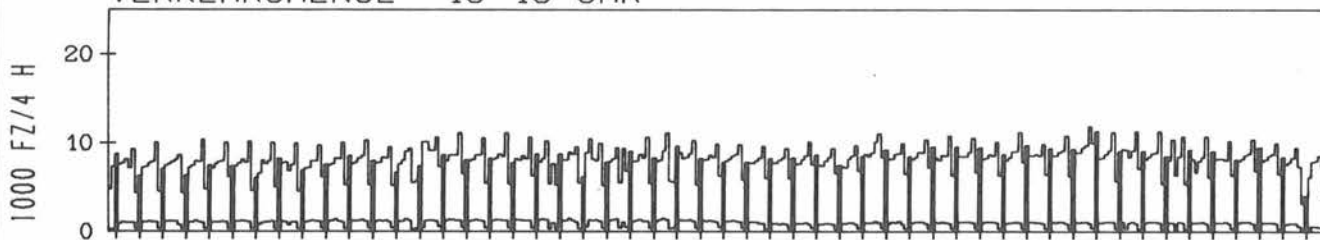
RICHTUNG SÜED

DTV KFZ 25273
DTV LKW 3995 = 15.81 %
MAX WERKTAG 34246 FR 21. 10.
MAX FER-WKTAG 34914 DI 24. 5.
MAX SO+FEITAG 33683 SO 23. 10.

TAEGLICHE VERKEHRSMENGE



VERKEHRSMENGE 15-19 UHR



JAHRESGANGLINIEN 1988

ZST: HERNE

LAND: NORDRHEIN-WESTFALEN

NR.: 4409 5 107

STRASSE A 43

KM: 28.8

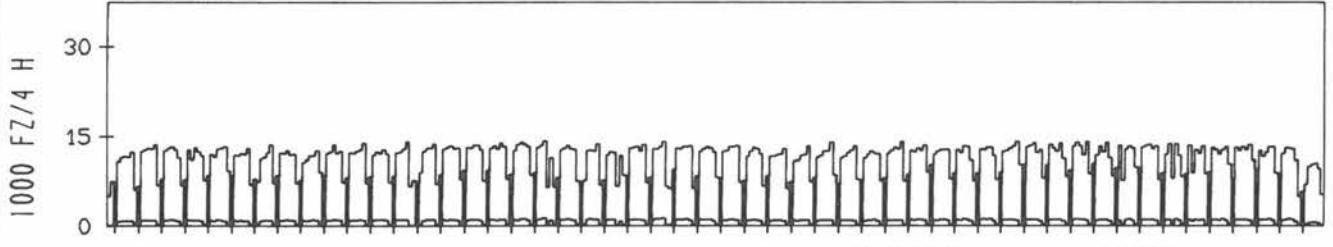
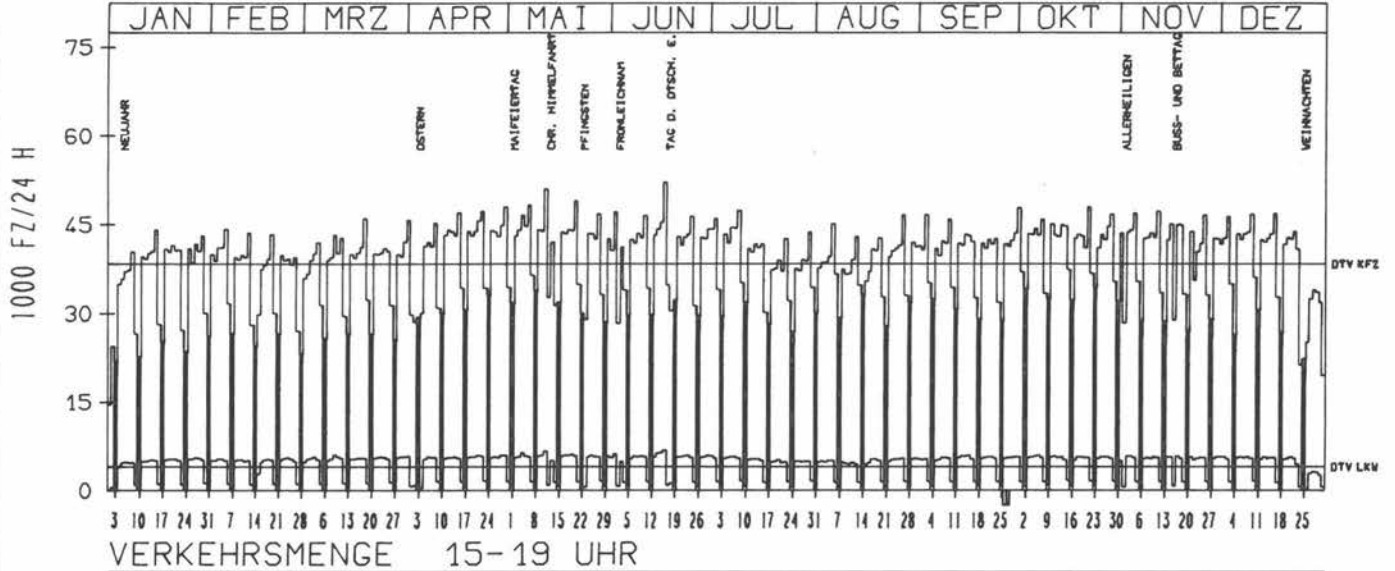
NETZKNOTEN: 4409 038

4409 027

RICHTUNG NÖRD

DTV KFZ	38353
DTV LKW	4058 = 10.58 %
MAX WERKTAG	50954 MI 11. 5.
MAX FER-WKTAG	52097 DO 16. 6.
MAX SO+FEITAG	34791 FR 17. 6.

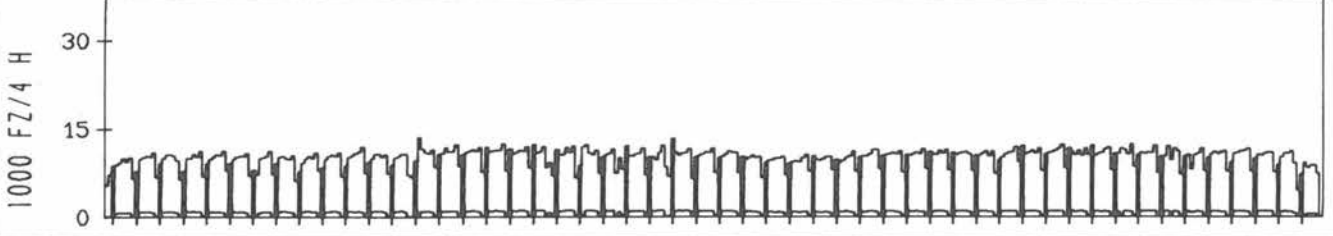
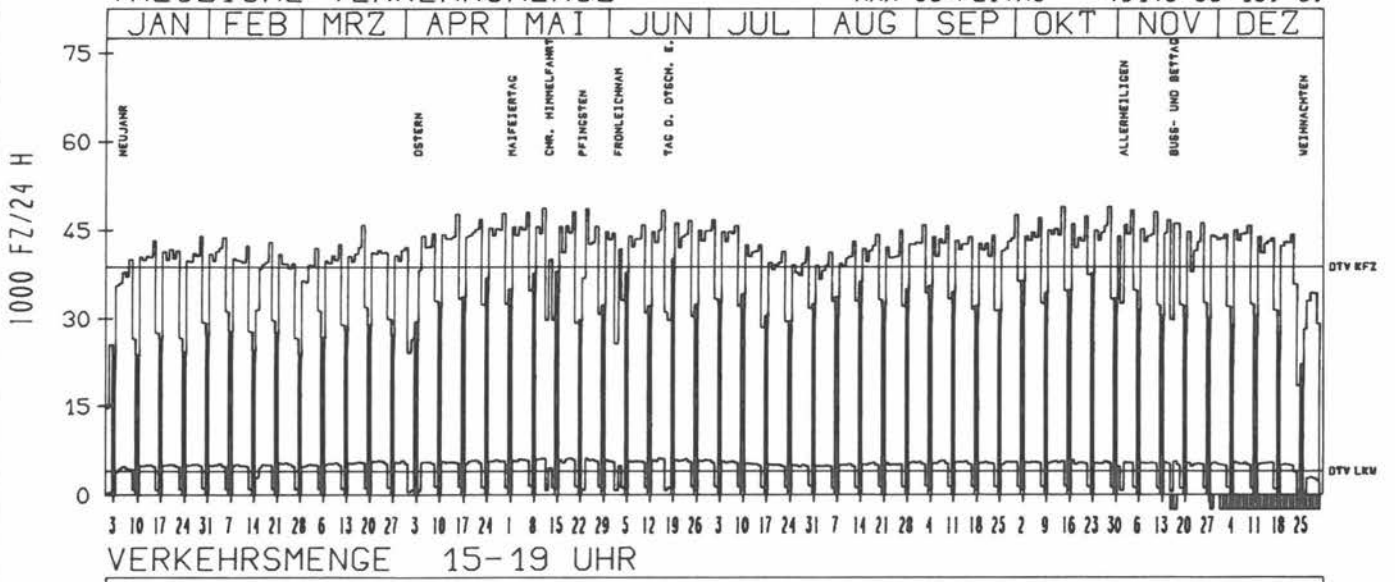
TAEGLICHE VERKEHRSMENGE



RICHTUNG SÜED

DTV KFZ	38805
DTV LKW	3999 = 10.31 %
MAX WERKTAG	49059 FR 14. 10.
MAX FER-WKTAG	48651 DI 24. 5.
MAX SO+FEITAG	40145 SO 19. 6.

TAEGLICHE VERKEHRSMENGE



JAHRESGANGLINIEN 1988

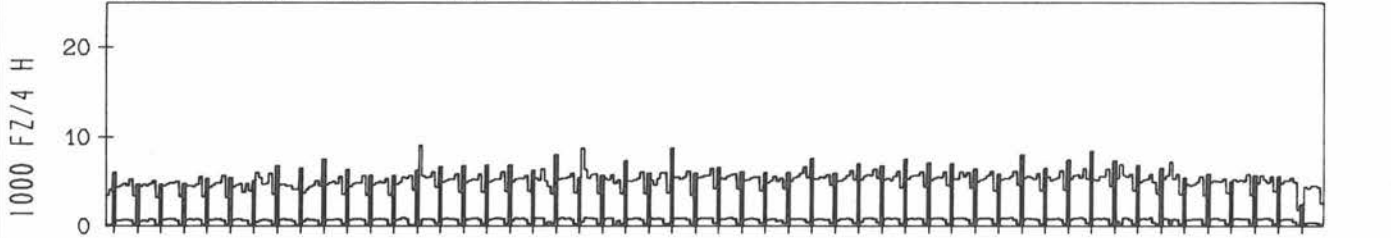
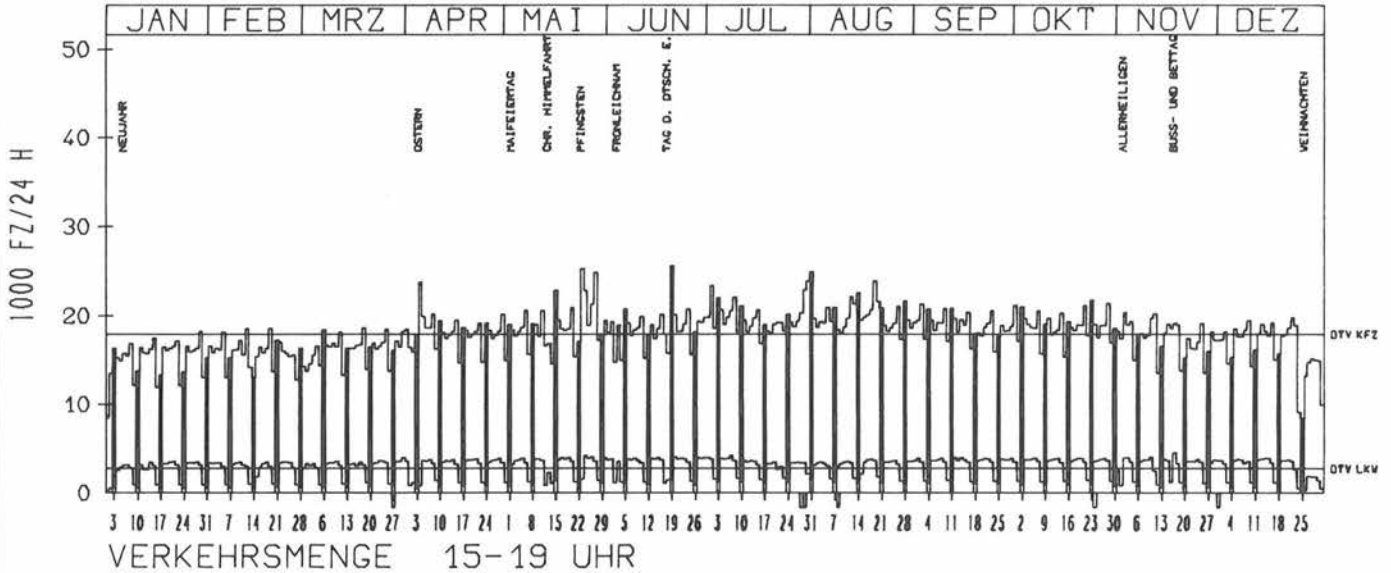
ZST: AK AACHEN (SUED)
 NR.: 5103 5 020

LAND: NORDRHEIN-WESTFALEN
 STRASSE: A 44
 KM: 10.3
 NETZKNOTEN: 5202 037
 5103 027

RICHTUNG OST

DTV KFZ 17882
 DTV LKW 2748 = 15.37 %
 MAX WERKTAG 24829 FR 27. 5.
 MAX FER-WKTAG 23926 FR 19. 8.
 MAX SO+FEITAG 25578 SO 19. 6.

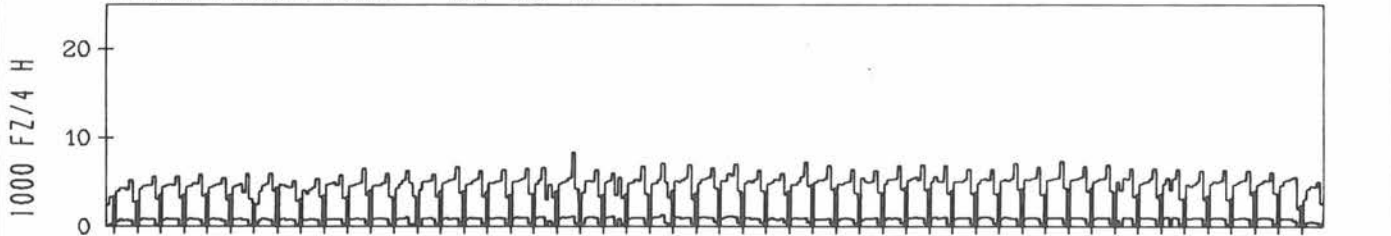
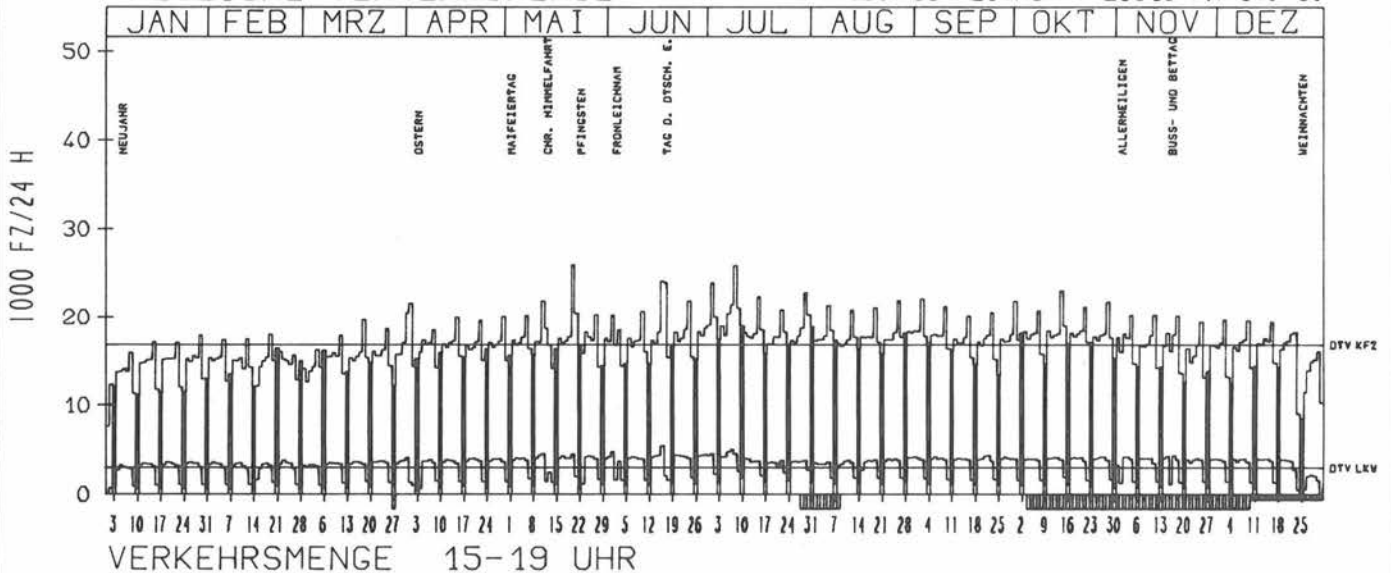
TAEGLICHE VERKEHRSMENGE



RICHTUNG WEST

DTV KFZ 16822
 DTV LKW 3017 = 17.93 %
 MAX WERKTAG 25914 FR 20. 5.
 MAX FER-WKTAG 25882 FR 8. 7.
 MAX SO+FEITAG 23919 FR 17. 6.

TAEGLICHE VERKEHRSMENGE



JAHRESGANGLINIEN 1988

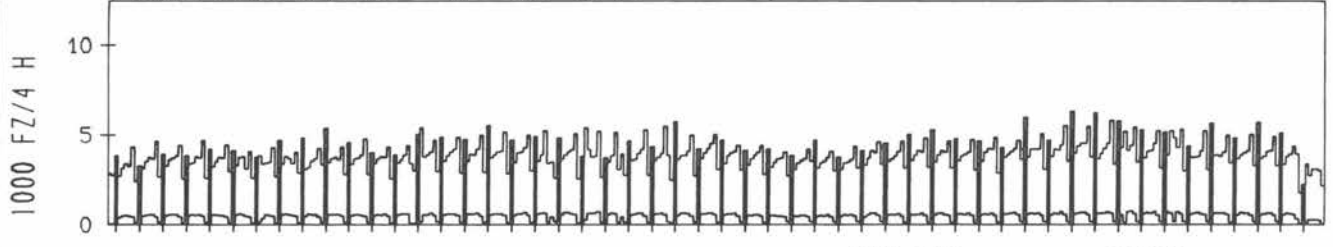
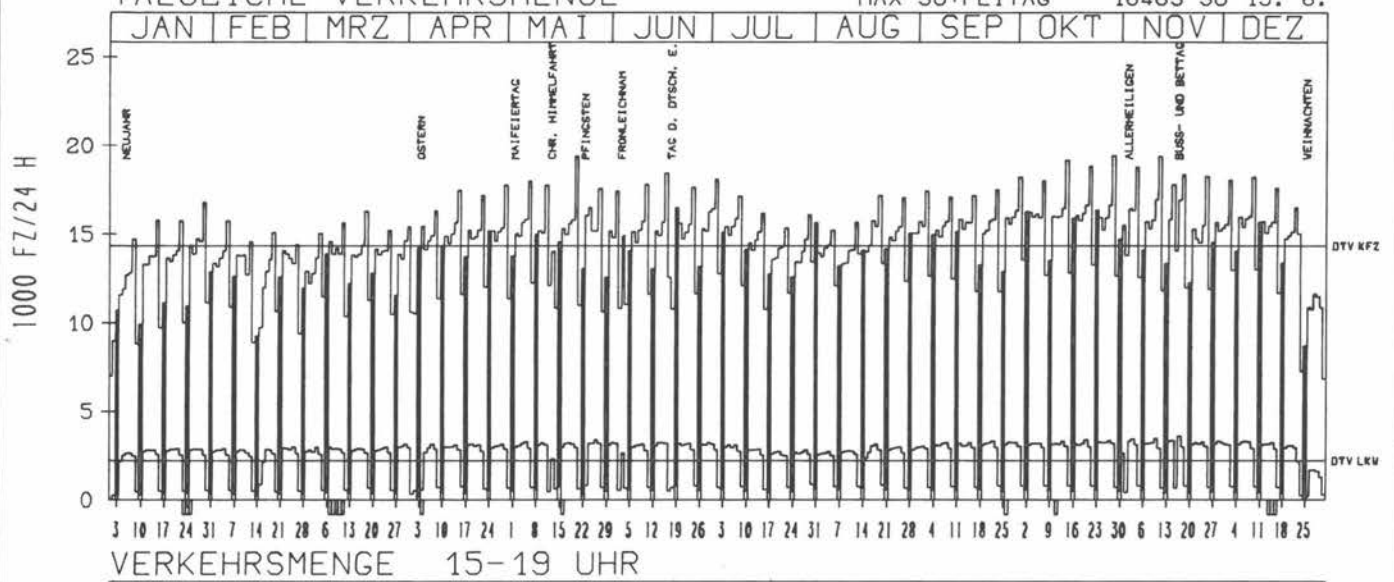
ZST: JUELICH-MERSCH
 NR.: 5004 5 017

LAND: NORDRHEIN-WESTFALEN
 STRASSE: A 44
 KM: 34.7
 NETZKNOTEN: 5004 037
 4904 044

RICHTUNG OST

DTV KFZ 14317
 DTV LKW 2198 = 15.35 %
 MAX WERKTAG 19412 FR 28.10.
 MAX FER-WKTAG 18386 DO 16. 6.
 MAX SO+FEITAG 16463 SO 19. 6.

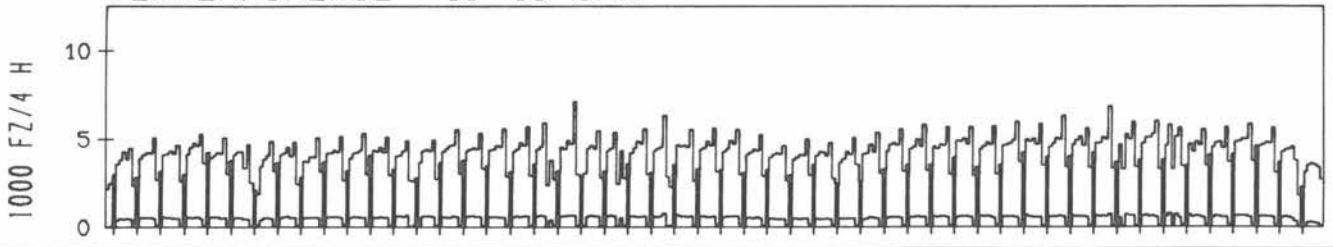
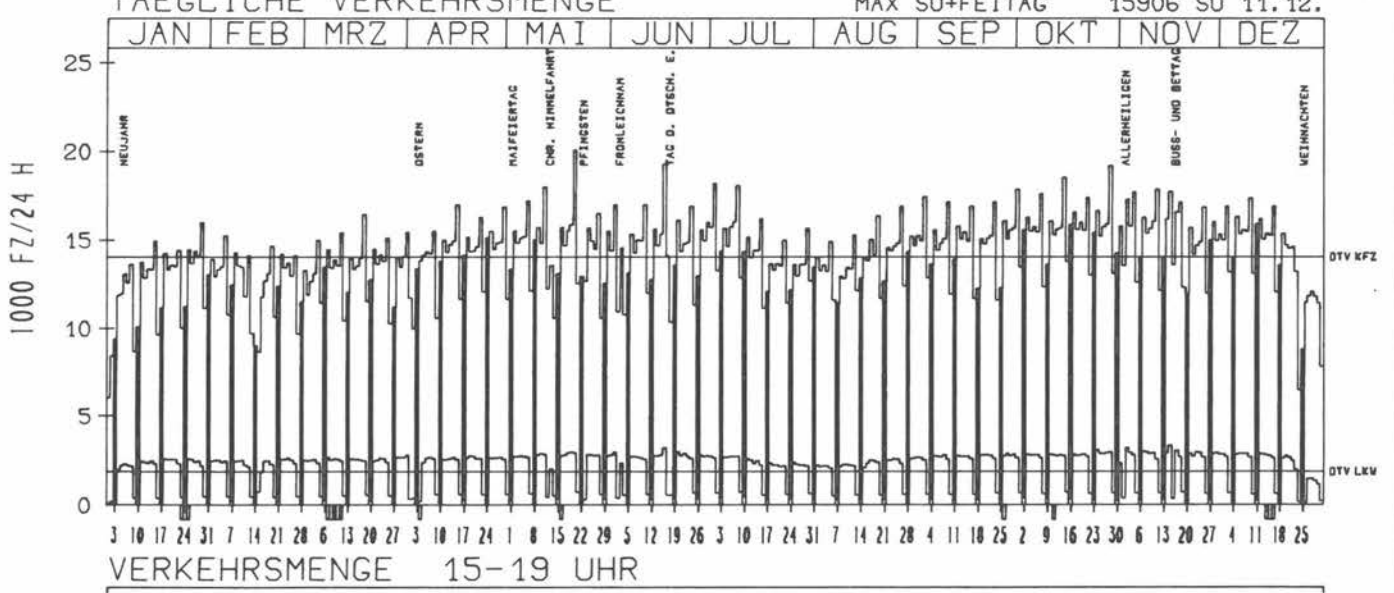
TAEGLICHE VERKEHRSMENGE



RICHTUNG WEST

DTV KFZ 14066
 DTV LKW 1911 = 13.59 %
 MAX WERKTAG 20067 FR 20. 5.
 MAX FER-WKTAG 19292 DO 16. 6.
 MAX SO+FEITAG 15906 SO 11.12.

TAEGLICHE VERKEHRSMENGE



JAHRESGANGLINIEN

1988

ZST: SÖEST

LAND: STRASSE
KM: NETZKNOTEN:

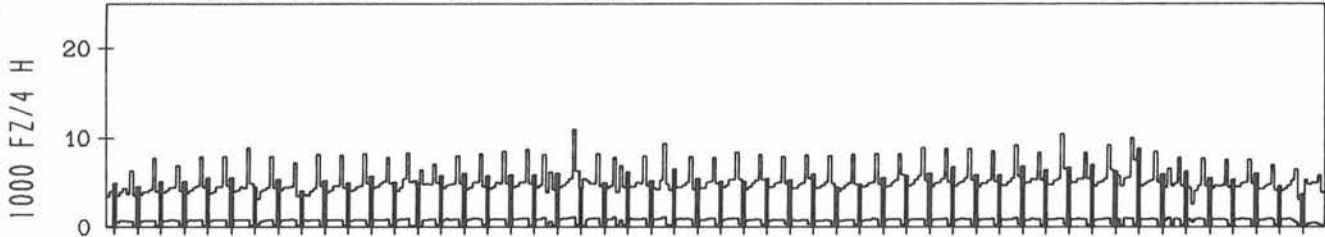
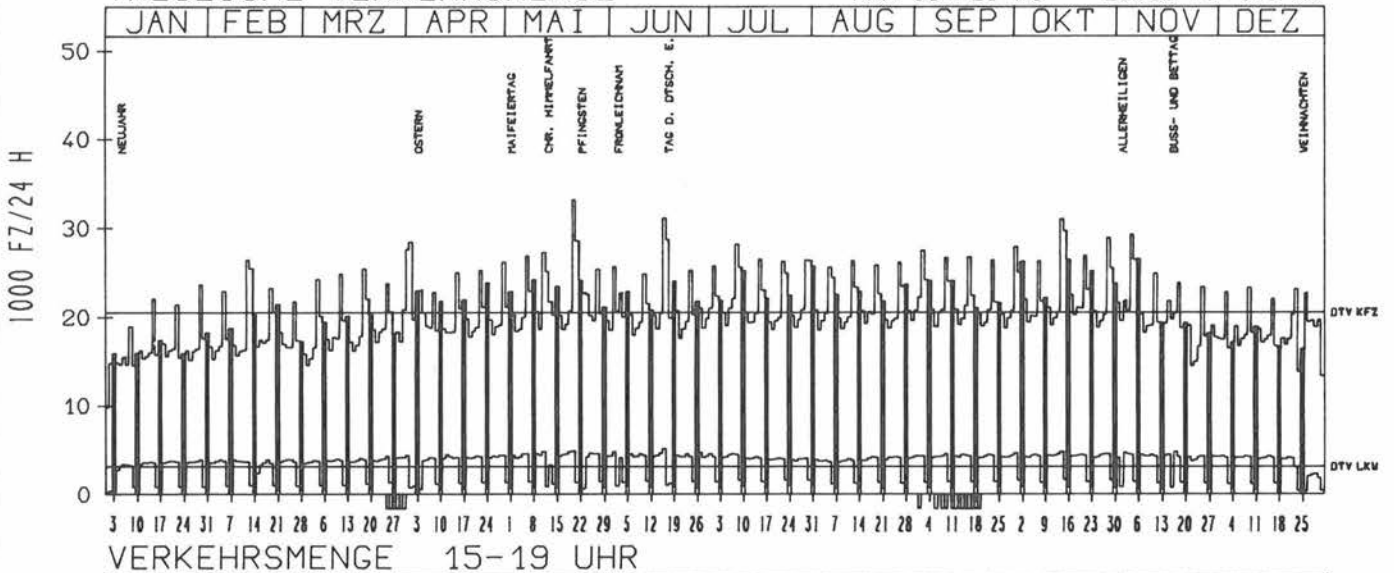
NORDRHEIN-WESTFALEN
A 44
119.8

NR.: 4414 5 110

RICHTUNG OST

DTV KFZ 20494
DTV LKW 3100 = 15.13 %
MAX WERKTAG 33164 FR 20. 5.
MAX FER-WKTAG 31035 DO 16. 6.
MAX SO+FEITAG 28623 FR 17. 6.

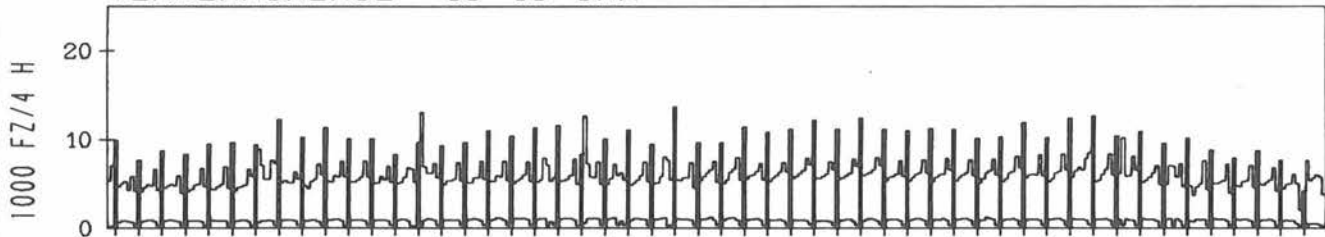
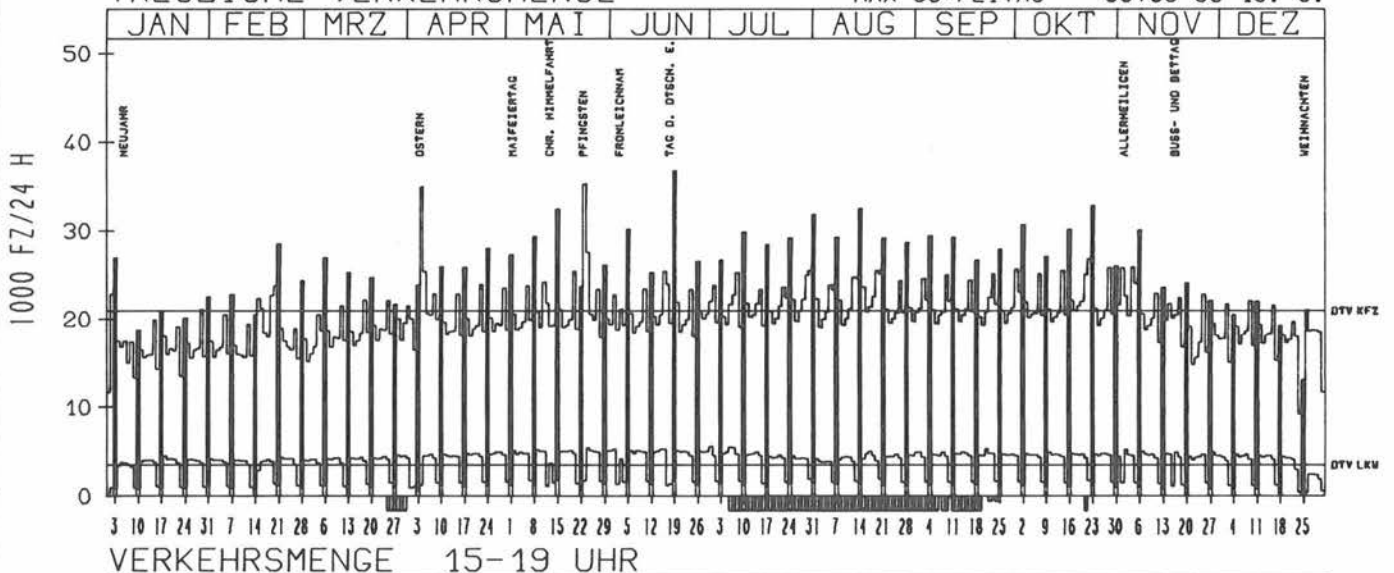
TAEGELICHE VERKEHRSMENGE



RICHTUNG WEST

DTV KFZ 20928
DTV LKW 3501 = 16.73 %
MAX WERKTAG 26811 SA 22.10.
MAX FER-WKTAG 27479 DI 24. 5.
MAX SO+FEITAG 36735 SO 19. 6.

TAEGELICHE VERKEHRSMENGE



JAHRESGANGLINIEN 1988

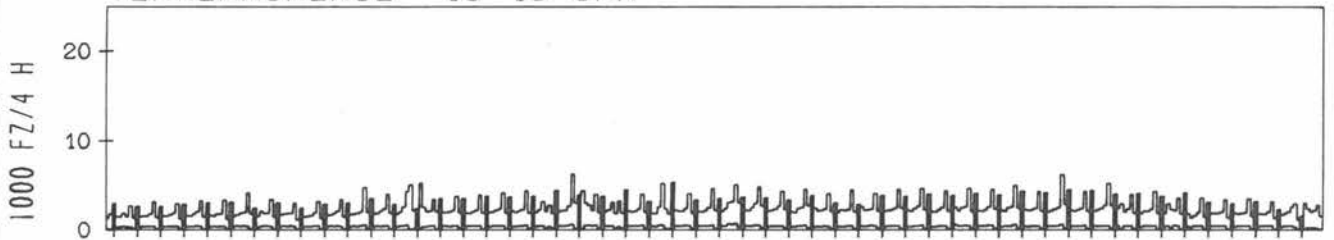
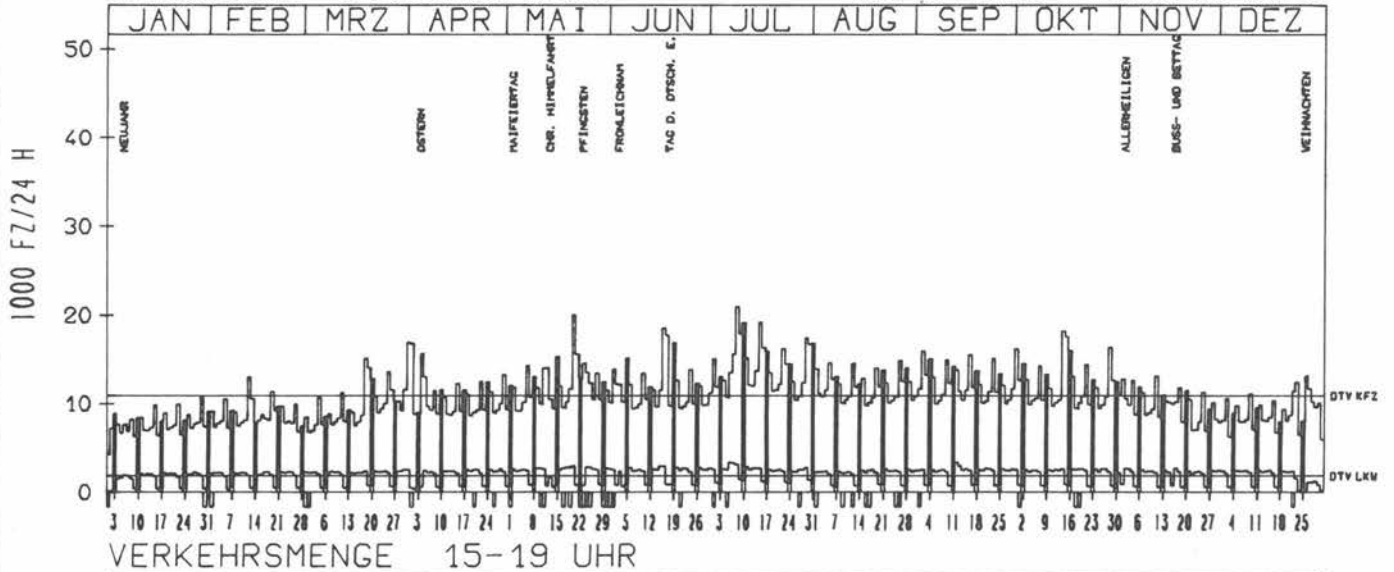
ZST: NIEDERELSUNGEN
 NR.: 4521 6 866 (0866)

LAND: HESSEN
 STRASSE: A 44
 KM: 32.1
 NETZKNOTEN: 4521 182
 4520 021

RICHTUNG OST

DTV KFZ 10962
 DTV LKW 1886 = 17.21 %
 MAX WERKTAG 20076 FR 20. 5.
 MAX FER-WKTAG 20981 FR 8. 7.
 MAX SO+FEITAG 19152 SO 10. 7.

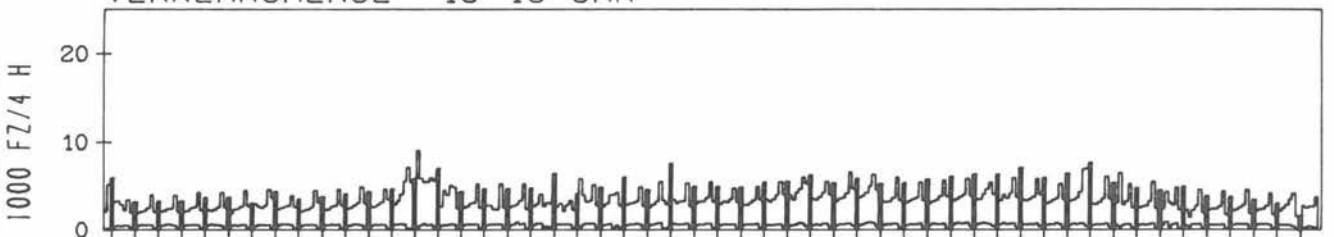
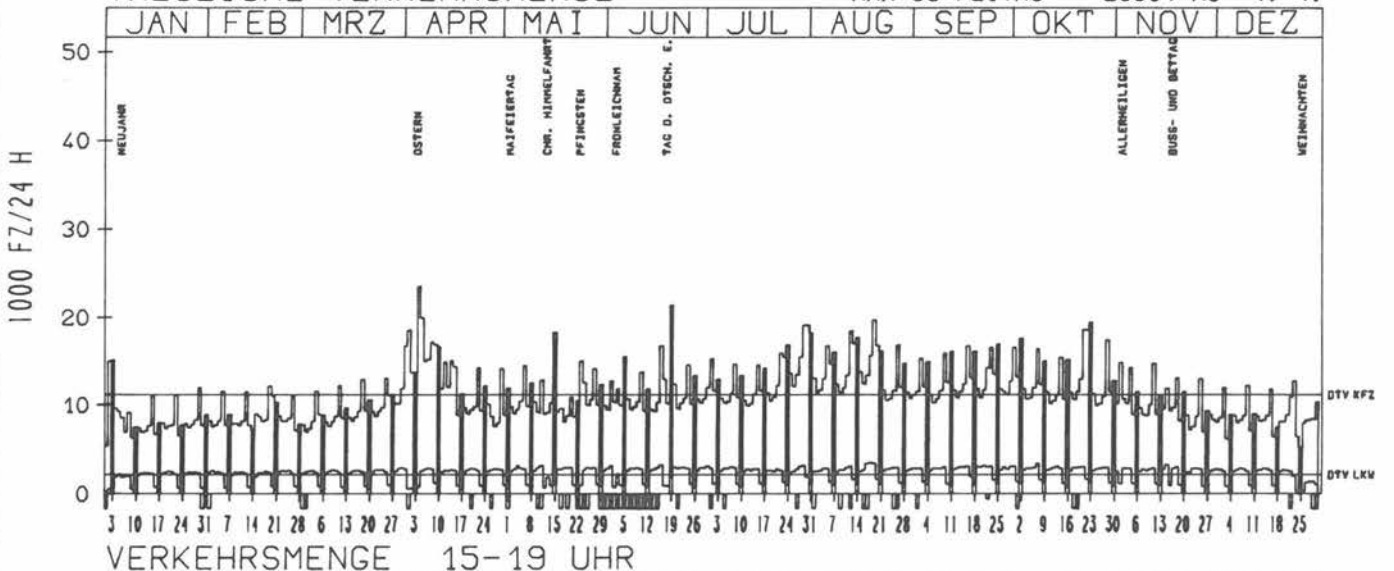
TAEGLICHE VERKEHRSMENGE



RICHTUNG WEST

DTV KFZ 11208
 DTV LKW 2186 = 19.50 %
 MAX WERKTAG 18611 FR 21.10.
 MAX FER-WKTAG 19926 DI 5. 4.
 MAX SO+FEITAG 23504 MO 4. 4.

TAEGLICHE VERKEHRSMENGE



JAHRESGANGLINIEN

1988

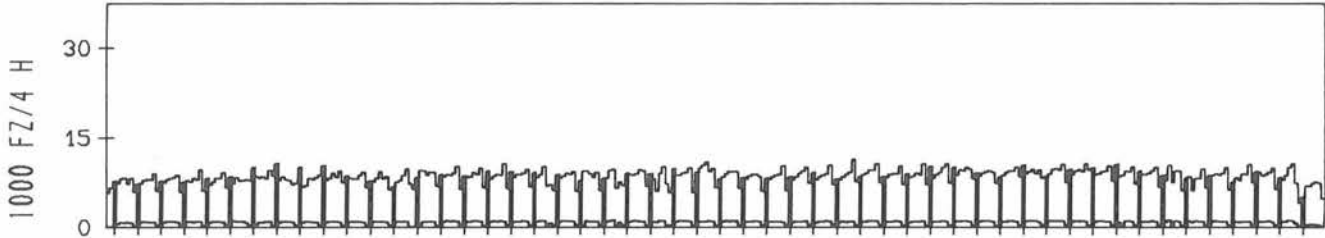
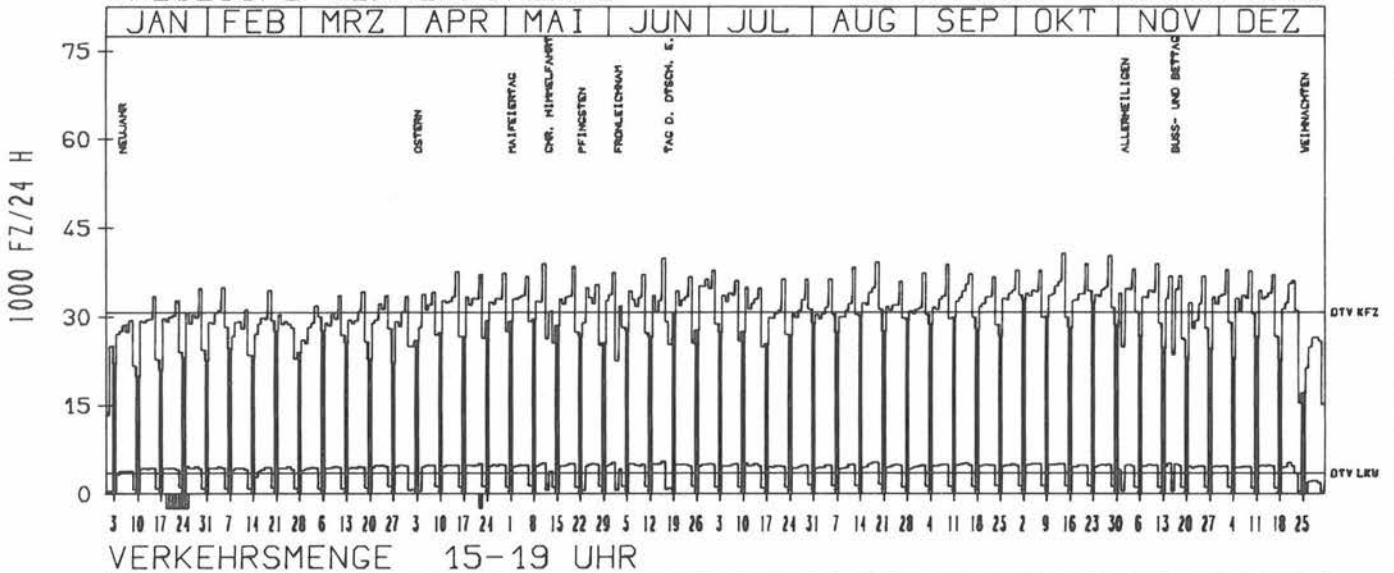
ZST: DORTMUND-SUED
NR.: 4511 5 104

LAND: NORDRHEIN-WESTFALEN
STRASSE: A 45
KM: 23.0
NETZKNOTEN: 4510 039
4511 041

RICHTUNG NORD

DTV KFZ 30776
DTV LKW 3472 = 11.28 %
MAX WERKTAG 40733 FR 14.10.
MAX FER-WKTAG 39841 DO 16.6.
MAX SO+FEITAG 32875 SO 2.10.

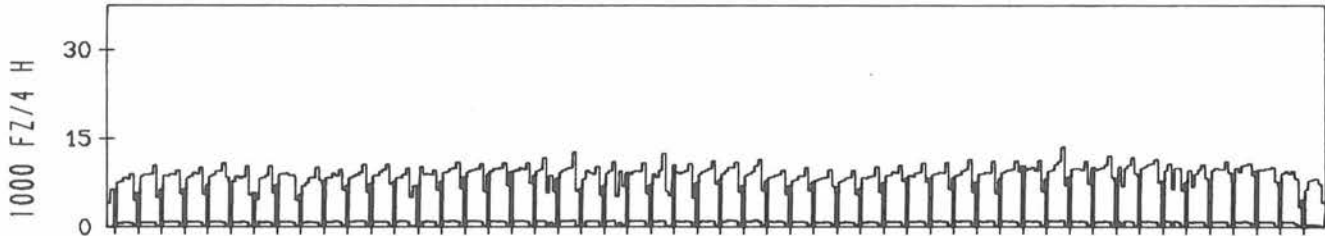
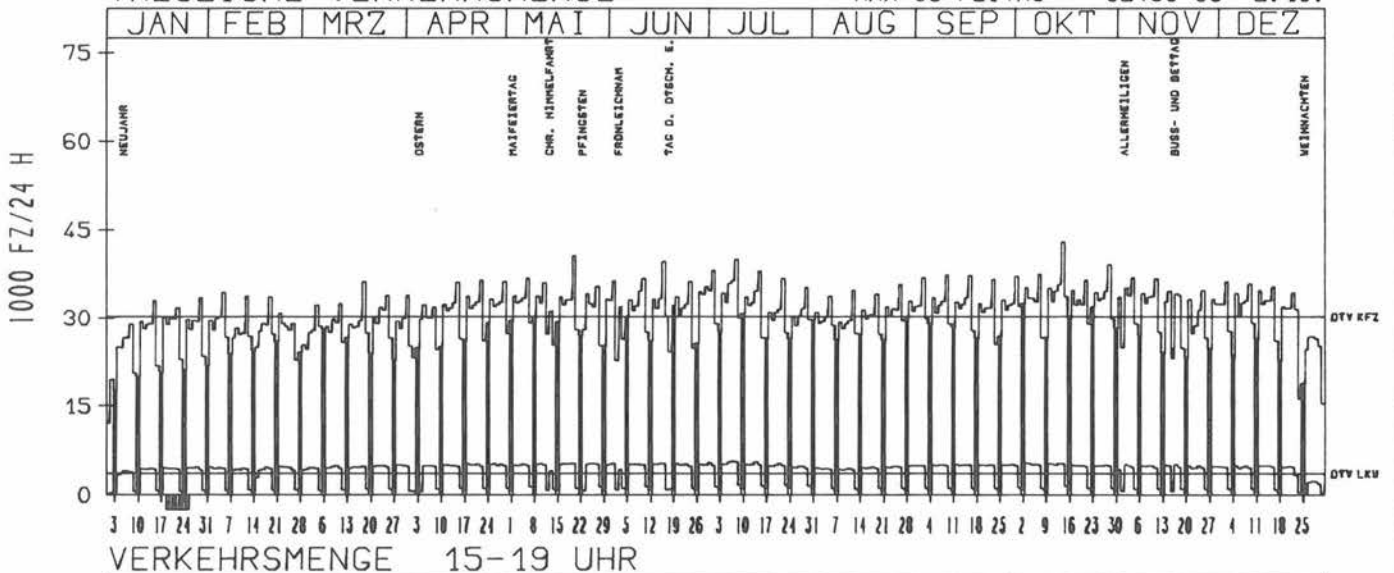
TAEGELICHE VERKEHRSMENGE



RICHTUNG SUED

DTV KFZ 30304
DTV LKW 3638 = 12.00 %
MAX WERKTAG 42997 FR 14.10.
MAX FER-WKTAG 40017 FR 8.7.
MAX SO+FEITAG 32496 SO 2.10.

TAEGELICHE VERKEHRSMENGE



JAHRESGANGLINIEN 1988

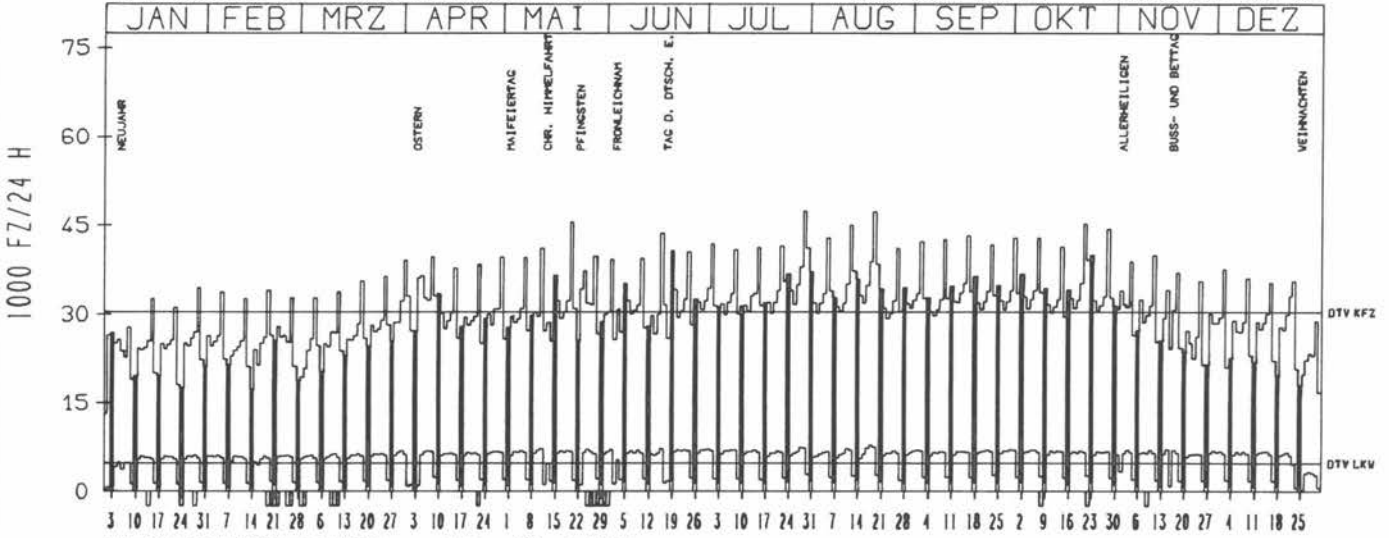
ZST: AK GAMBACH (WEST)
 NR.: 5518 6 843 (0843)

LAND: HESSEN
 STRASSE: A 45
 KM: 179.1
 NETZKNOTEN: 5417 040
 5518 029

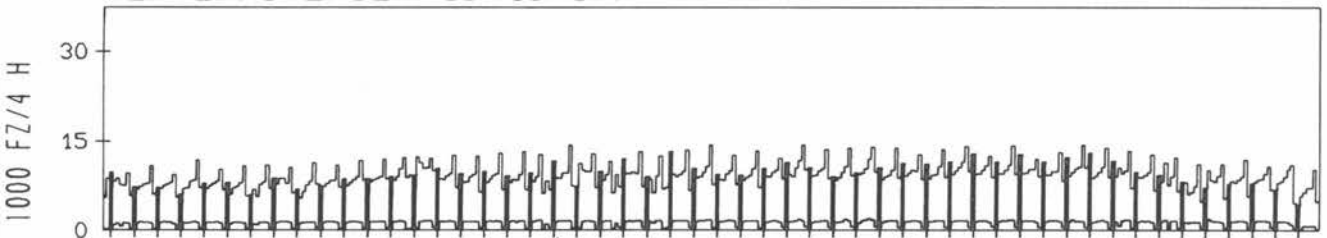
RICHTUNG NORD

DTV KFZ 30405
 DTV LKW 4832 = 15.89 %
 MAX WERKTAG 45528 FR 20. 5.
 MAX FER-WKTAG 47357 FR 29. 7.
 MAX SO+FEITAG 40561 SO 19. 6.

TAEGLICHE VERKEHRSMENGE



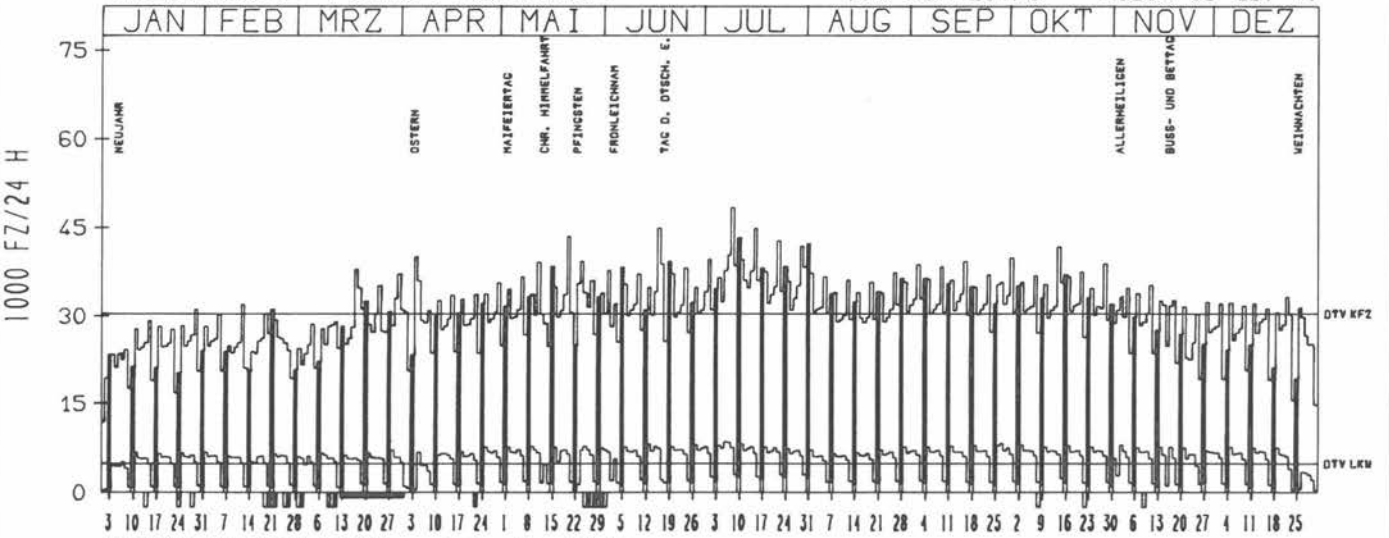
VERKEHRSMENGE 15-19 UHR



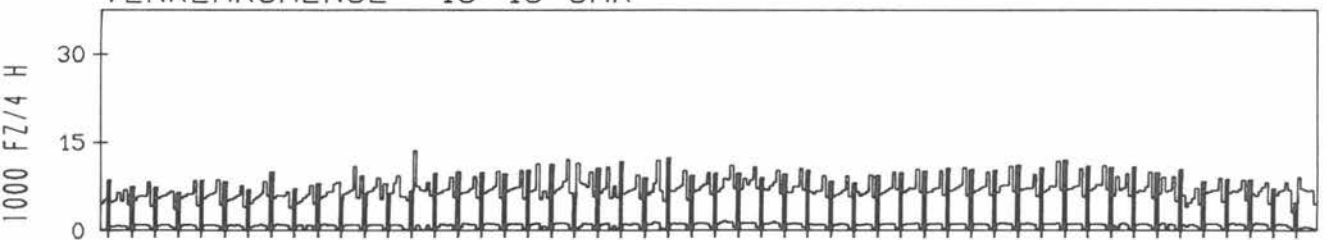
RICHTUNG SUED

DTV KFZ 30366
 DTV LKW 4953 = 16.31 %
 MAX WERKTAG 43546 FR 20. 5.
 MAX FER-WKTAG 48400 FR 8. 7.
 MAX SO+FEITAG 43264 SO 10. 7.

TAEGLICHE VERKEHRSMENGE



VERKEHRSMENGE 15-19 UHR



JAHRESGANGLINIEN 1988

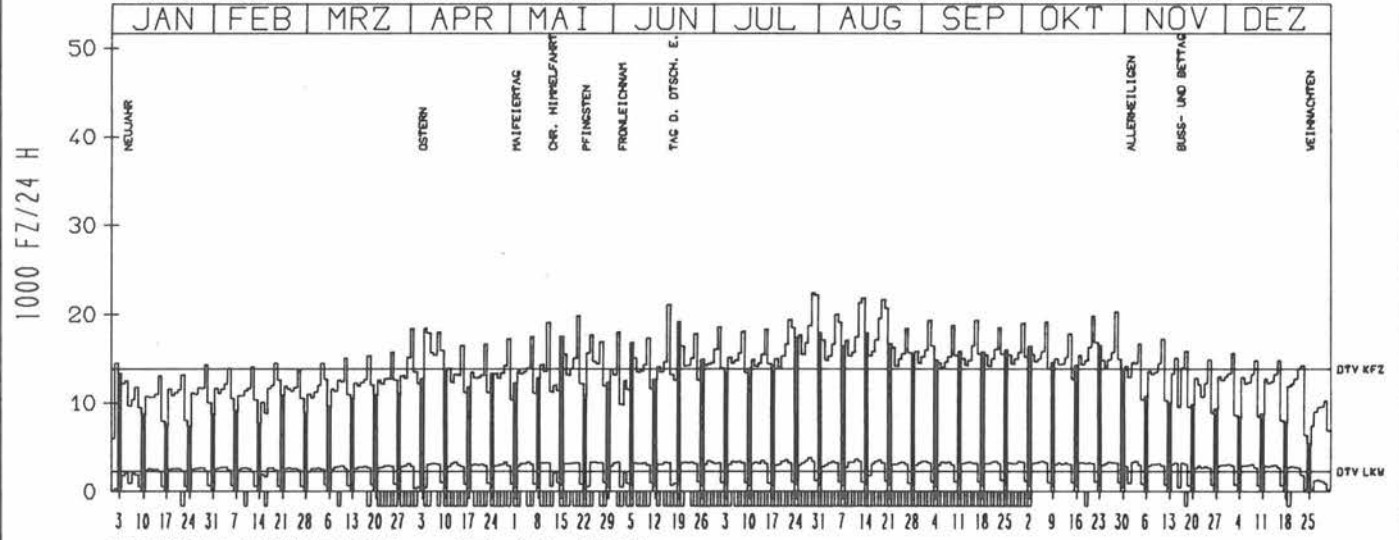
ZST: KAHL
 NR.: 5920 9 950 (9050)

LAND: BAYERN
 STRASSE: A 45
 KM: 246.7
 NETZKNOTEN: 5920 213
 5920 214

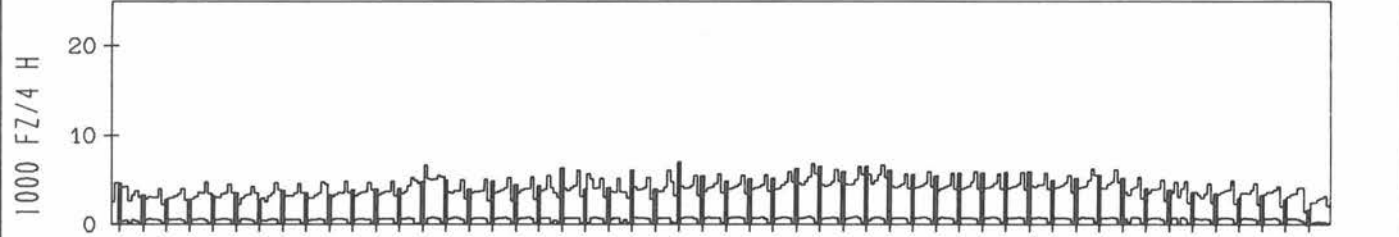
RICHTUNG NÖRD

DTV KFZ 13823
 DTV LKW 2236 = 16.17 %
 MAX WERKTAG 20352 FR 28.10.
 MAX FER-WKTAG 15944 SA 9.4.
 MAX SO+FEITAG 16488 SO 23.10.

TÄGLICHE VERKEHRSMENGE



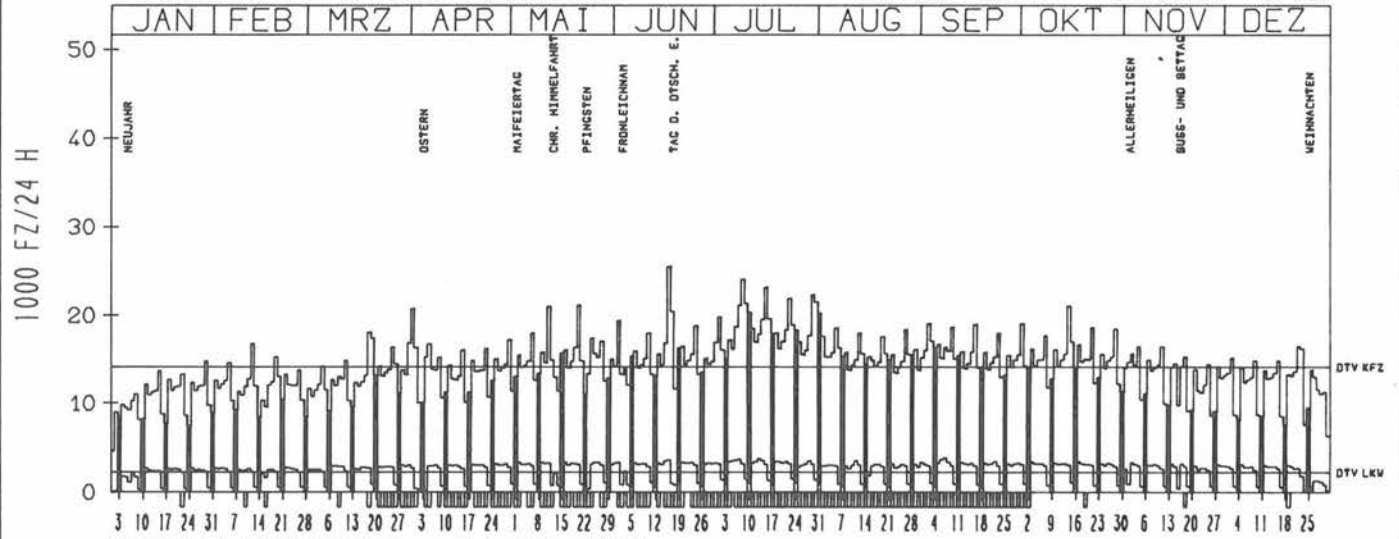
VERKEHRSMENGE 15-19 UHR



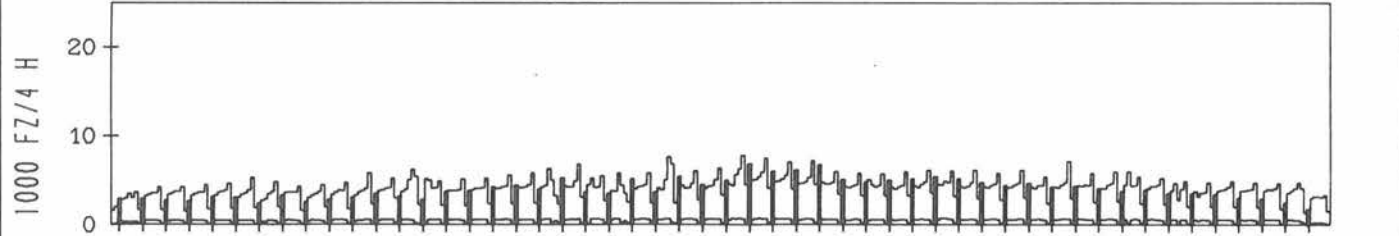
RICHTUNG SÜED

DTV KFZ 14122
 DTV LKW 2252 = 15.95 %
 MAX WERKTAG 21068 FR 14.10.
 MAX FER-WKTAG 16128 DI 5.7.
 MAX SO+FEITAG 14680 DI 1.11.

TÄGLICHE VERKEHRSMENGE



VERKEHRSMENGE 15-19 UHR



JAHRESGANGLINIEN 1988

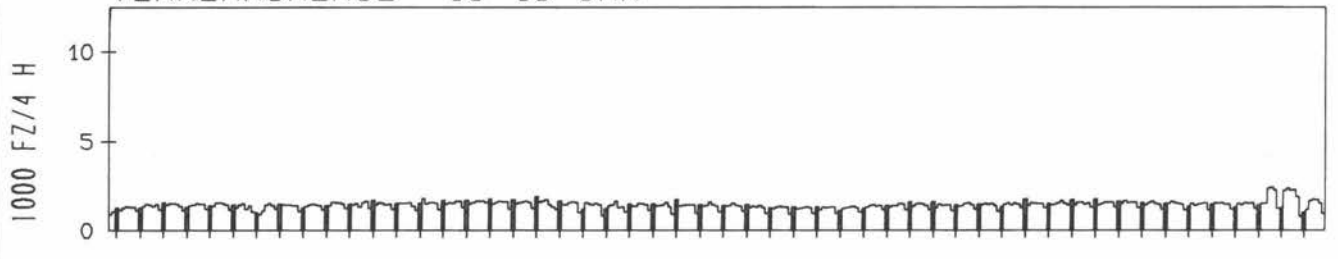
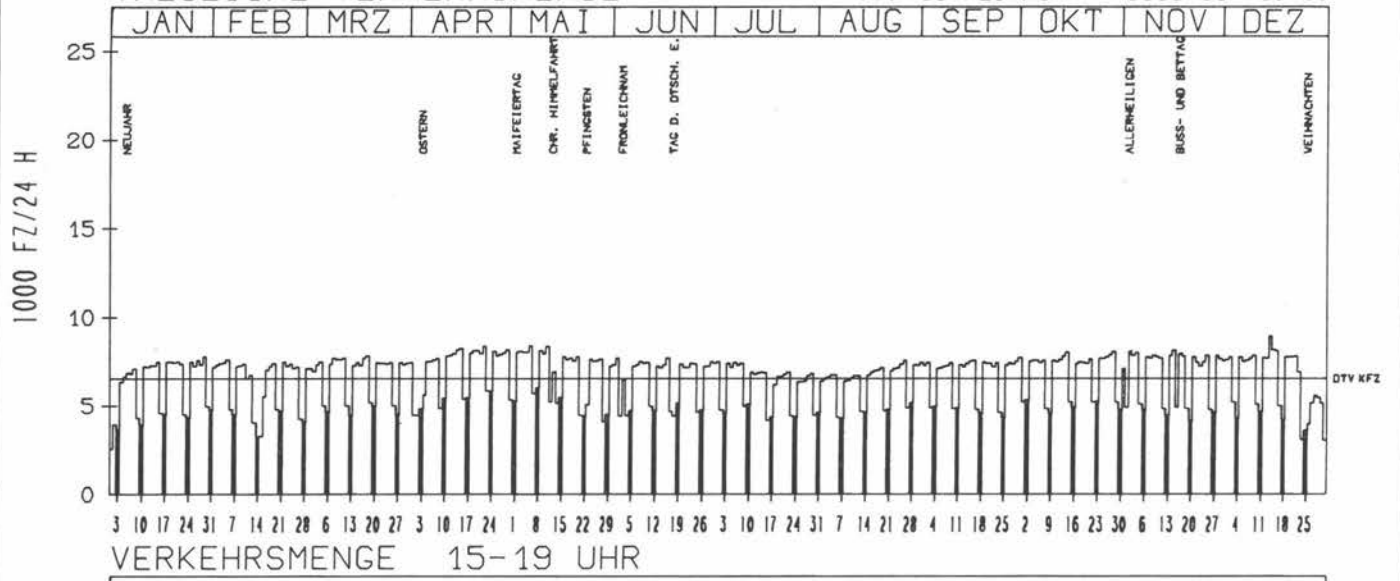
ZST: HOCHNEUKIRCH
NR.: 4904 5 041

LAND: NORDRHEIN-WESTFALEN
STRASSE: A 46
KM: 27.0
NETZKNOTEN:

RICHTUNG OST

DTV KFZ 6537
MAX WERKTAG 8976 MI 14. 12.
MAX FER-WKTAG 7728 DO 16. 6.
MAX SO+FEITAG 6000 SO 8. 5.

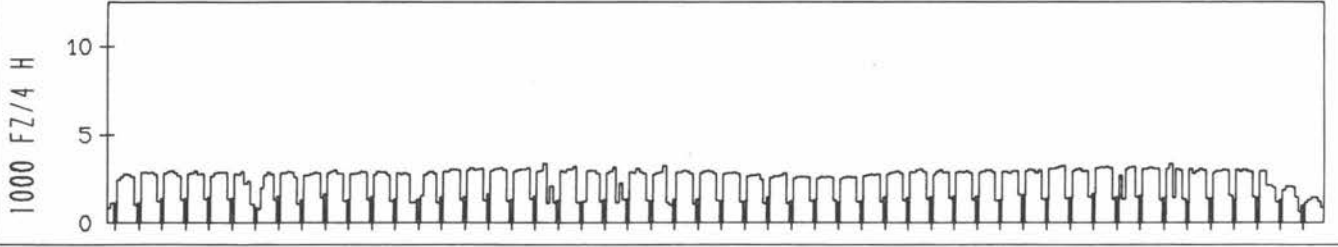
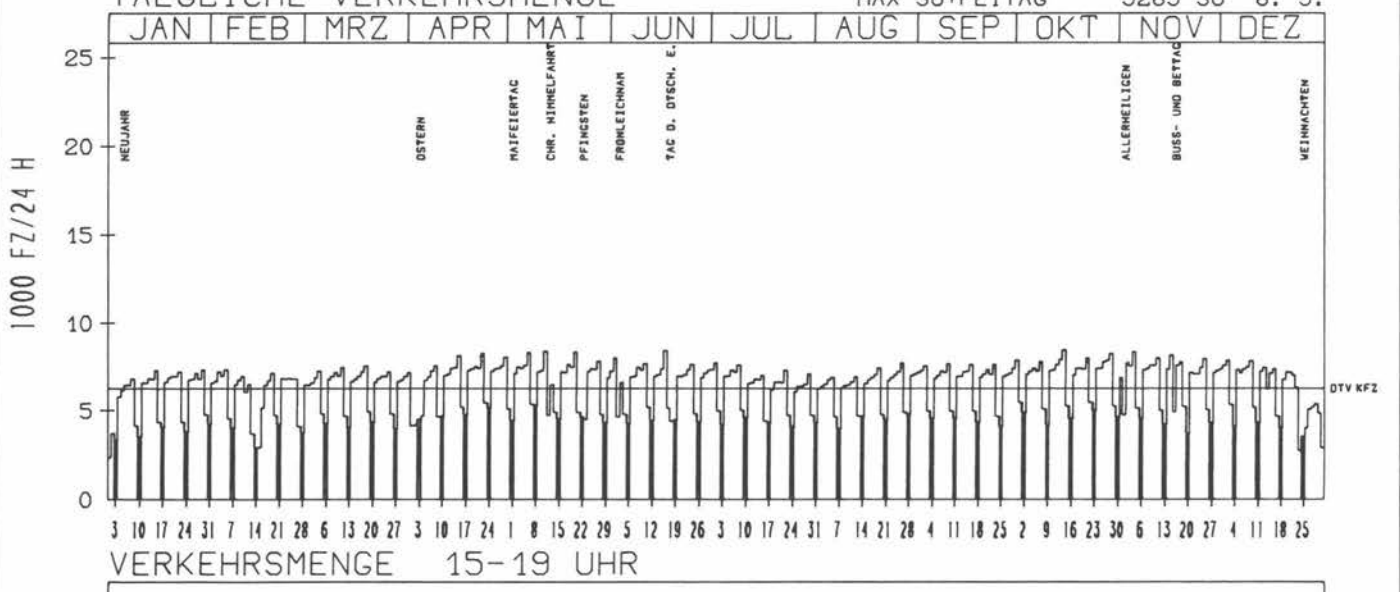
TAEGLICHE VERKEHRSMENGE



RICHTUNG WEST

DTV KFZ 6282
MAX WERKTAG 8480 FR 14. 10.
MAX FER-WKTAG 8433 DO 16. 6.
MAX SO+FEITAG 5265 SO 8. 5.

TAEGLICHE VERKEHRSMENGE



JAHRESGANGLINIEN 1988

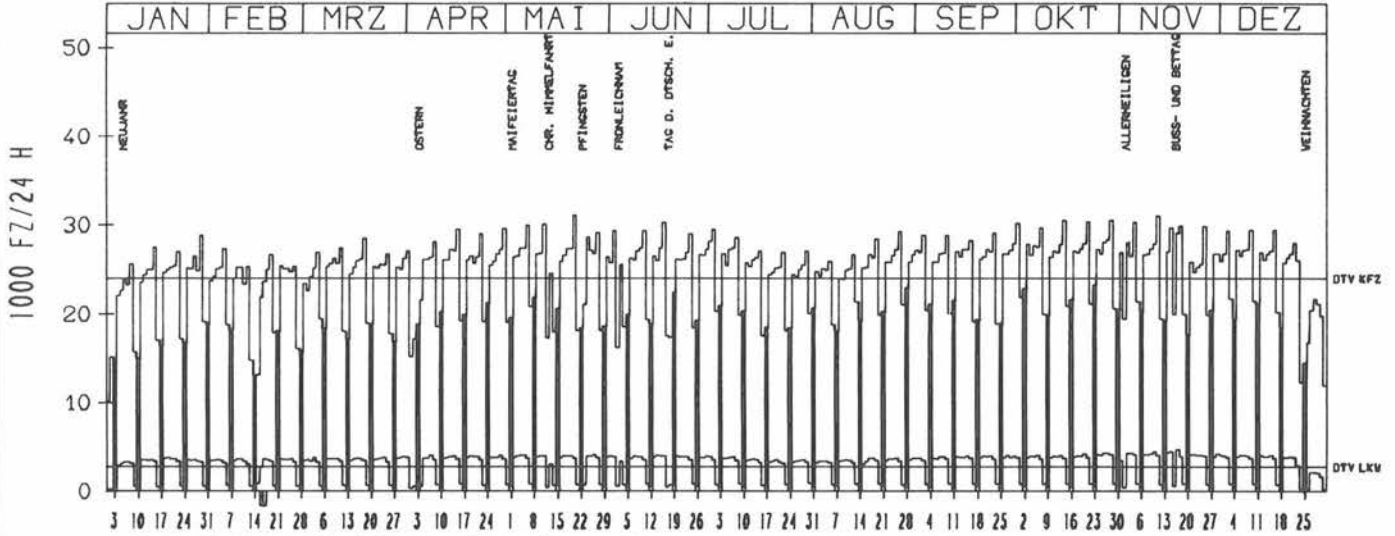
ZST: NEUSS-HÖLZHEIM
 NR.: 4805 5 016

LAND: NORDRHEIN-WESTFALEN
 STRASSE: A 46
 KM: 41.7
 NETZKNOTEN: 4805 070
 4805 071

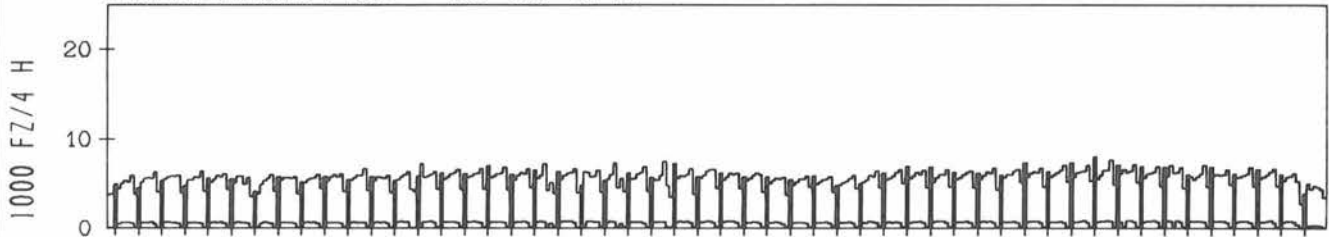
RICHTUNG OST

DTV KFZ 24024
 DTV LKW 2741 = 11.41 %
 MAX WERKTAG 31079 FR 20. 5.
 MAX FER-WKTAG 30211 DO 16. 6.
 MAX SO+FEITAG 23260 SO 23.10.

TAEGLICHE VERKEHRSMENGE



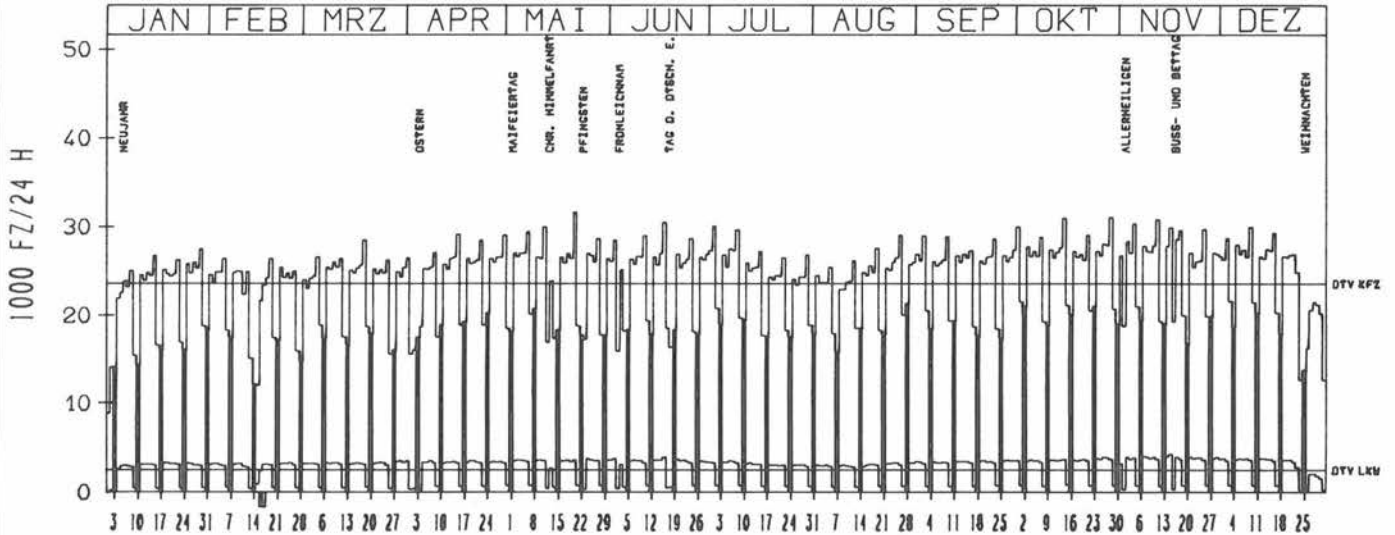
VERKEHRSMENGE 15-19 UHR



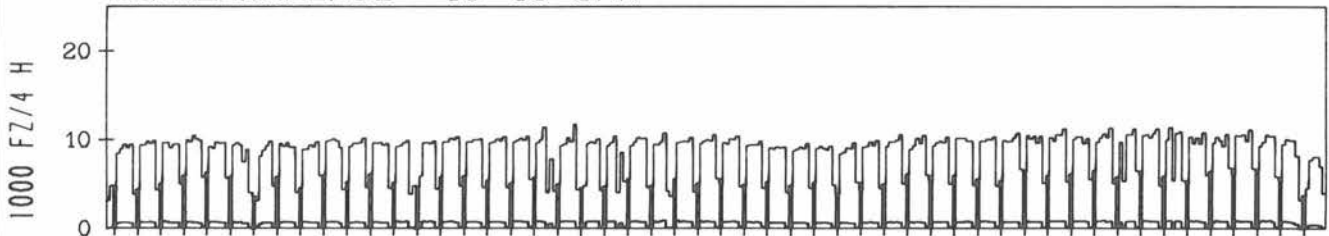
RICHTUNG WEST

DTV KFZ 23594
 DTV LKW 2500 = 10.60 %
 MAX WERKTAG 31710 FR 20. 5.
 MAX FER-WKTAG 30532 DO 16. 6.
 MAX SO+FEITAG 21369 SO 28. 8.

TAEGLICHE VERKEHRSMENGE



VERKEHRSMENGE 15-19 UHR



JAHRESGANGLINIEN 1988

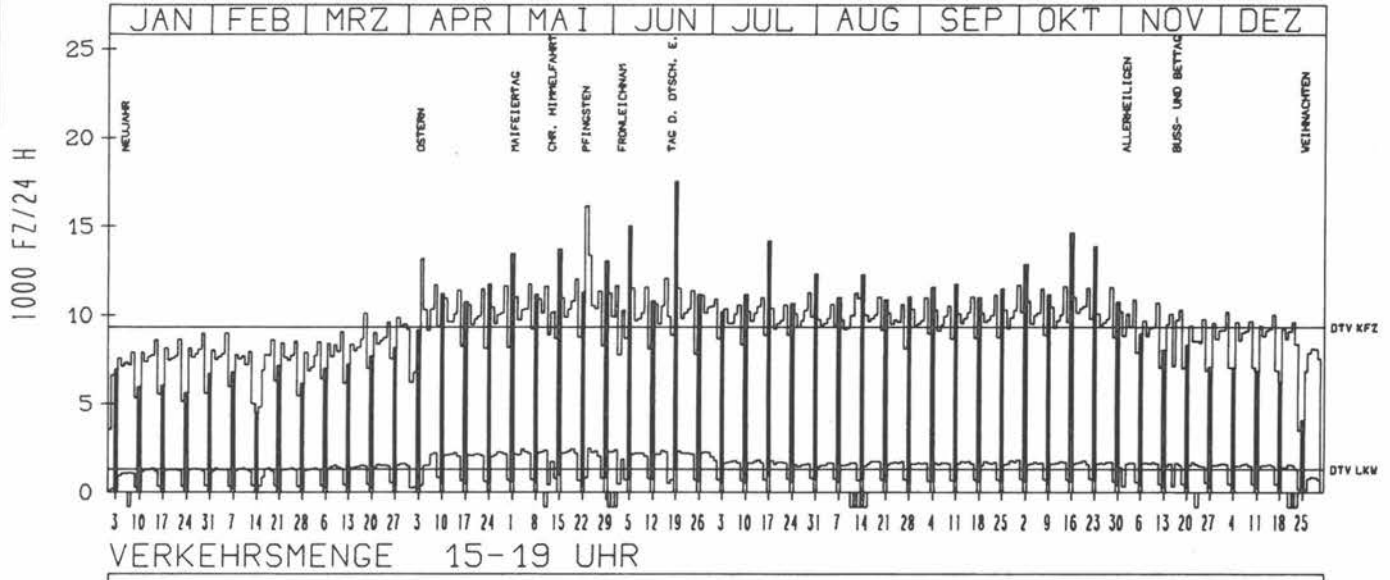
ZST: AK KOBLENZ (WEST)
NR.: 5610 7 133

LAND: RHEINLAND-PFALZ
STRASSE: A 48
KM: 27,6
NETZKNOTEN: 5610 053 5
5610 049 5

RICHTUNG OST

DTV KFZ 9315
DTV LKW 1309 = 14.05 %
MAX WERKTAG 12052 FR 20. 5.
MAX FER-WKTAG 13322 DI 24. 5.
MAX SO+FEITAG 17492 SO 19. 6.

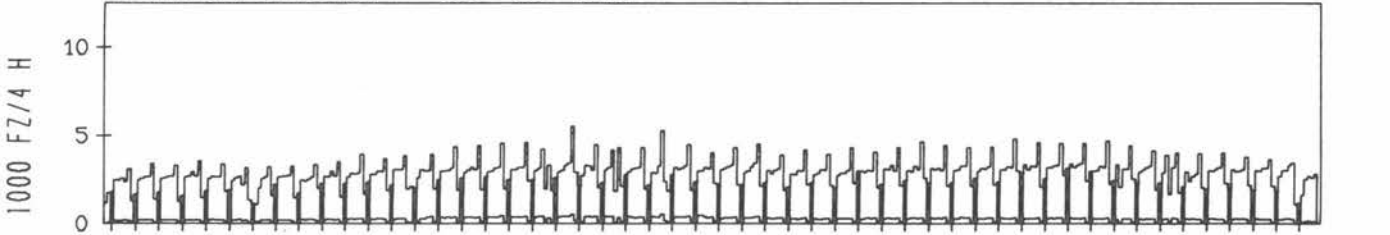
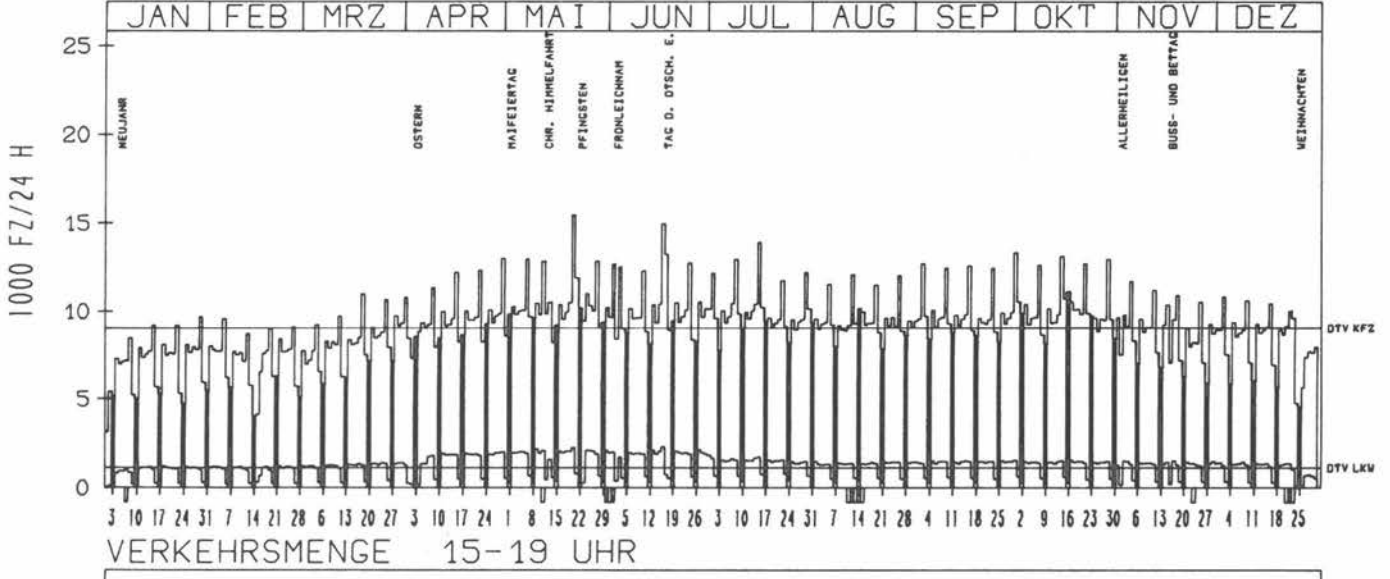
TAEGLICHE VERKEHRSMENGE



RICHTUNG WEST

DTV KFZ 9053
DTV LKW 1136 = 12.55 %
MAX WERKTAG 15460 FR 20. 5.
MAX FER-WKTAG 14969 DO 16. 6.
MAX SO+FEITAG 13229 FR 17. 6.

TAEGLICHE VERKEHRSMENGE



JAHRESGANGLINIEN 1988

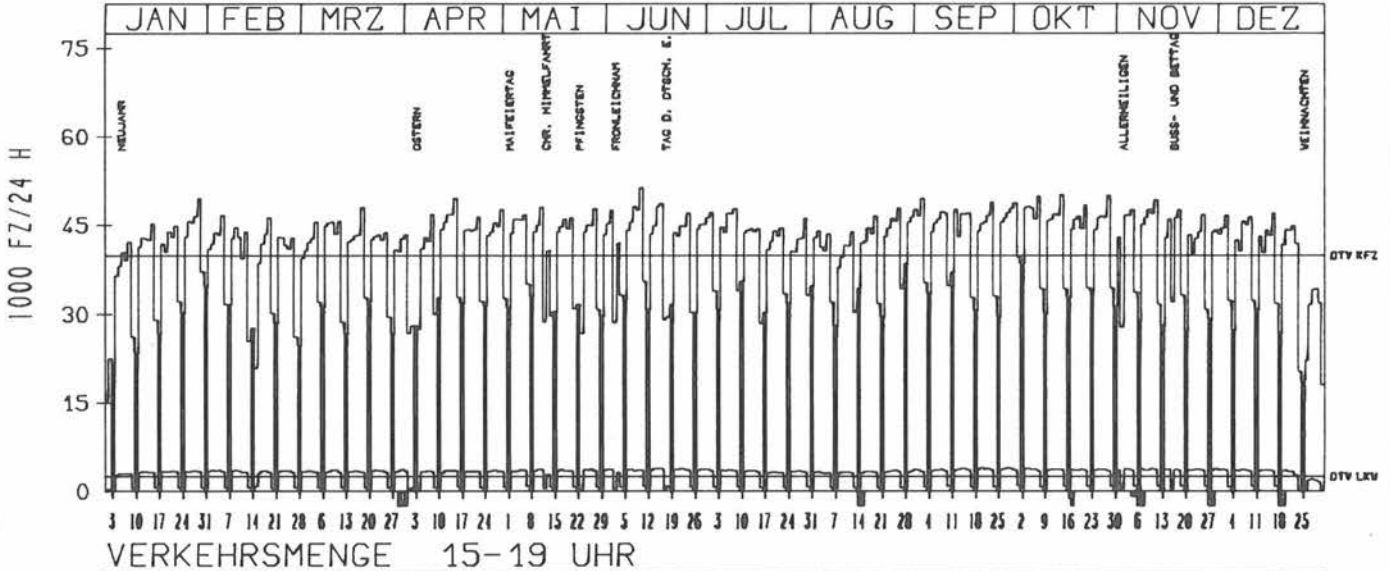
ZST: LINTORF
 NR.: 4607 5 027

LAND: NORDRHEIN-WESTFALEN
 STRASSE: A 52
 KM: 14.5
 NETZKNOTEN: 4607 056
 4607 055

RICHTUNG OST

DTV KFZ 39913
 DTV LKW 2568 = 6.43 %
 MAX WERKTAG 51189 FR 10.6.
 MAX FER-WKTAG 49467 FR 2.9.
 MAX SO+FEITAG 38590 SO 2.10.

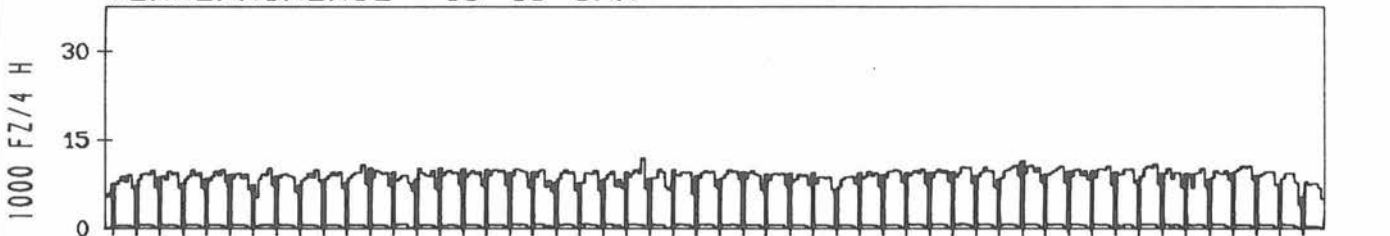
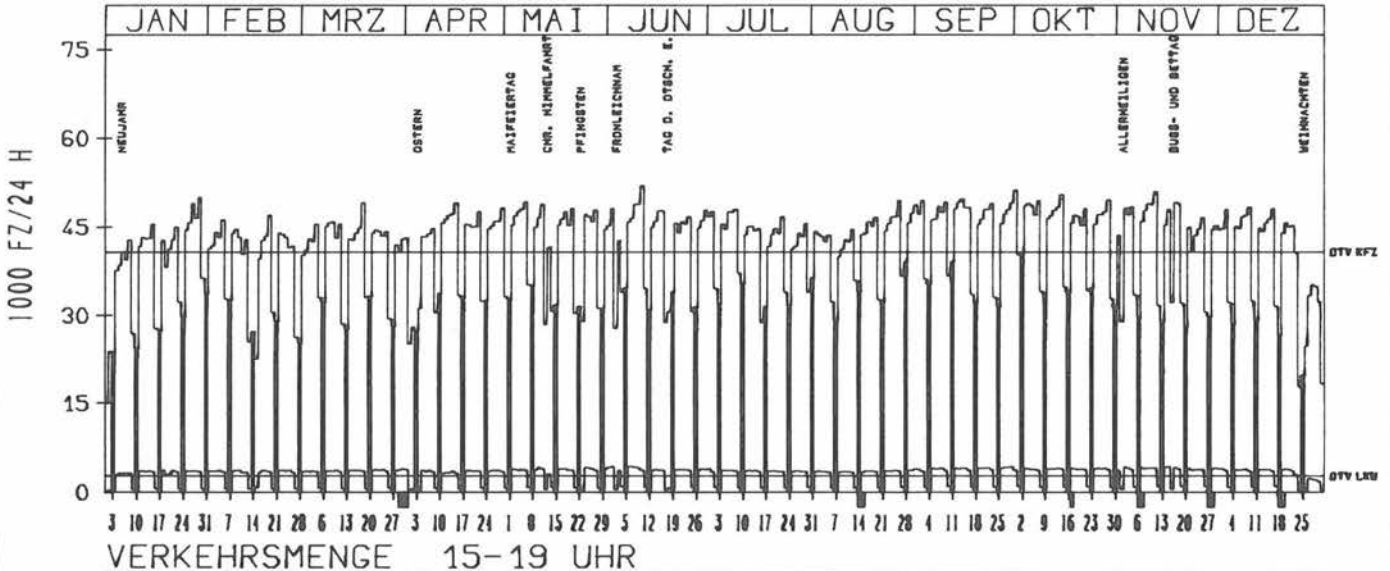
TAEGLICHE VERKEHRSMENGE



RICHTUNG WEST

DTV KFZ 40805
 DTV LKW 2788 = 6.83 %
 MAX WERKTAG 51964 FR 10.6.
 MAX FER-WKTAG 49504 FR 2.9.
 MAX SO+FEITAG 40511 SO 2.10.

TAEGLICHE VERKEHRSMENGE



JAHRESGANGLINIEN

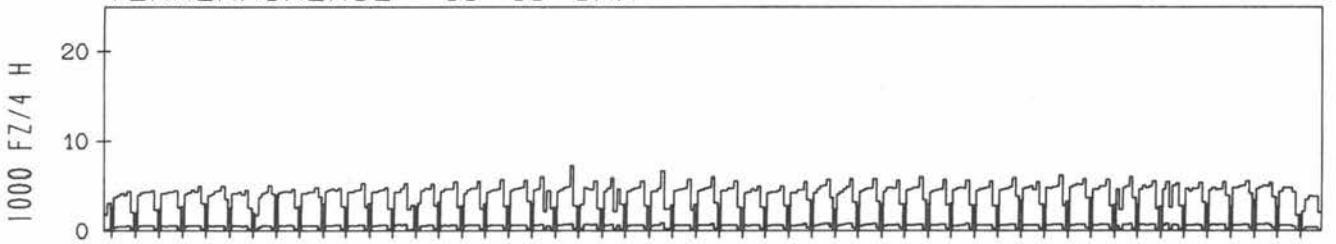
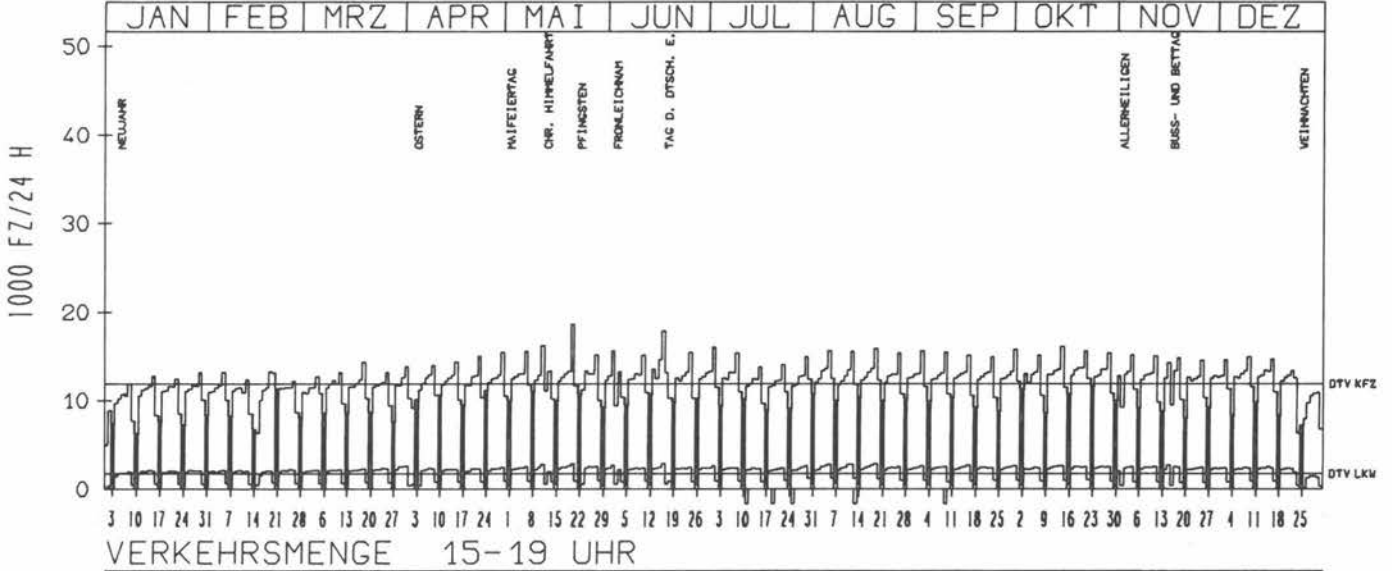
1988

ZST: RHEINBERG
 NR.: 4405 5 019

LAND: NORDRHEIN-WESTFALEN
 STRASSE: A 57
 KM:
 NETZKNOTEN:

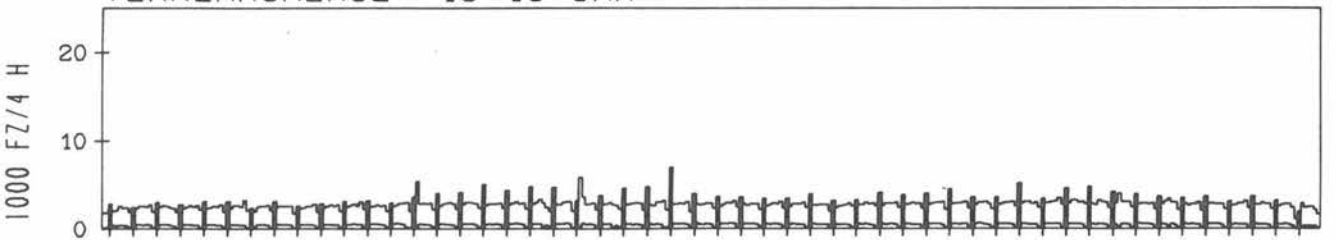
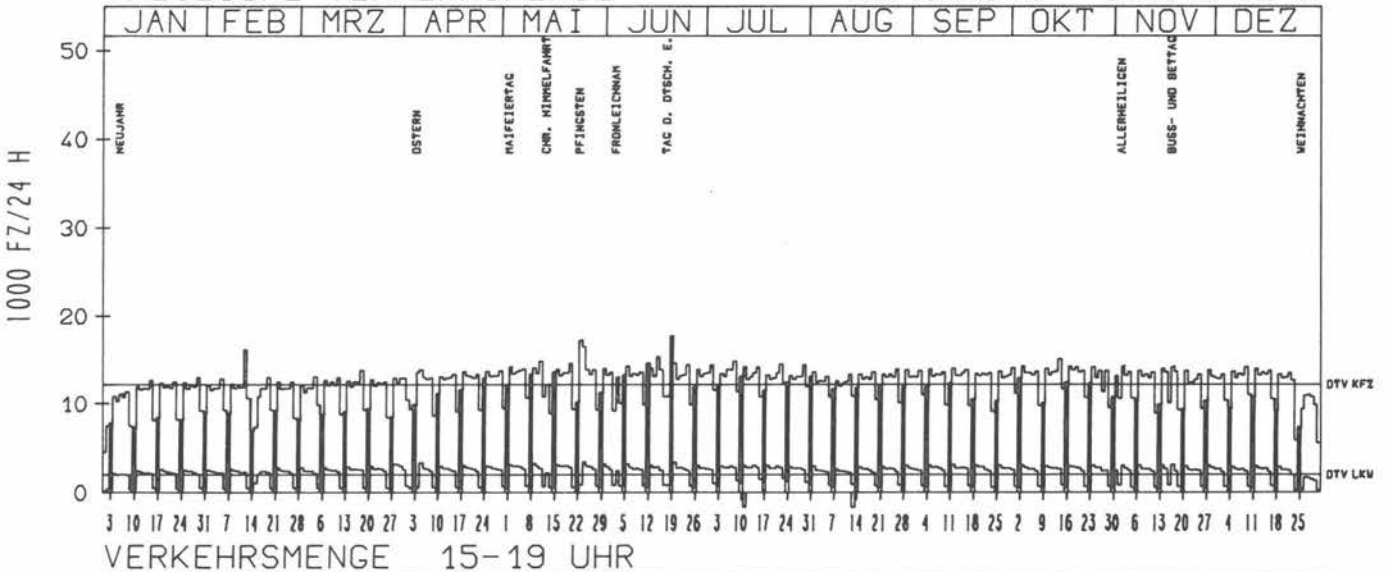
RICHTUNG NÖRD
 TÄGLICHE VERKEHRSMENGE

DTV KFZ 11928
 DTV LKW 1787 = 14.98 %
 MAX WERKTAG 18695 FR 20. 5.
 MAX FER-WKTAG 17934 DO 16. 6.
 MAX SO+FEITAG 13201 FR 17. 6.



RICHTUNG SÜED
 TÄGLICHE VERKEHRSMENGE

DTV KFZ 12196
 DTV LKW 2051 = 16.82 %
 MAX WERKTAG 16187 FR 12. 2.
 MAX FER-WKTAG 16412 DI 24. 5.
 MAX SO+FEITAG 17753 SO 19. 6.



JAHRESGANGLINIEN 1988

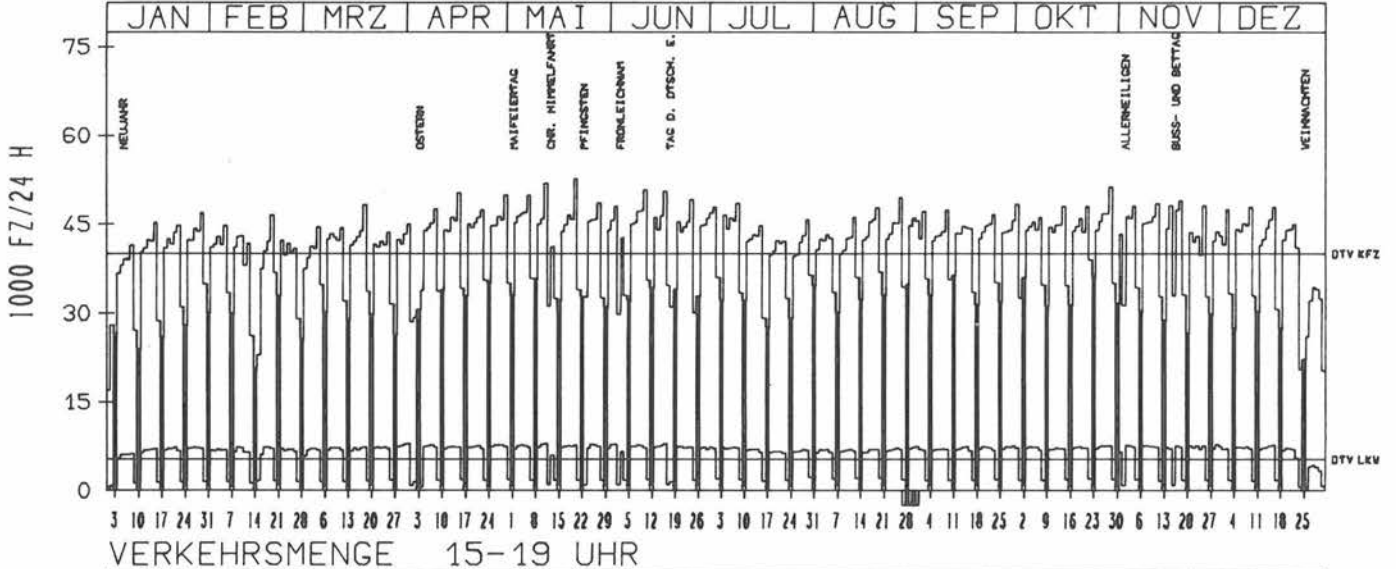
ZST: AD NEUSS (SUED)
 NR.: 4806 5 014

LAND: NORDRHEIN-WESTFALEN
 STRASSE: A 57
 KM: 95.7
 NETZKNOTEN: 4806 044
 4806 070

RICHTUNG NORD

DTV KFZ 40039
 DTV LKW 5267 = 13.15 %
 MAX WERKTAG 52556 FR 20. 5.
 MAX FER-WKTAG 50464 DO 16. 6.
 MAX SO+FEITAG 36386 SO 11. 9.

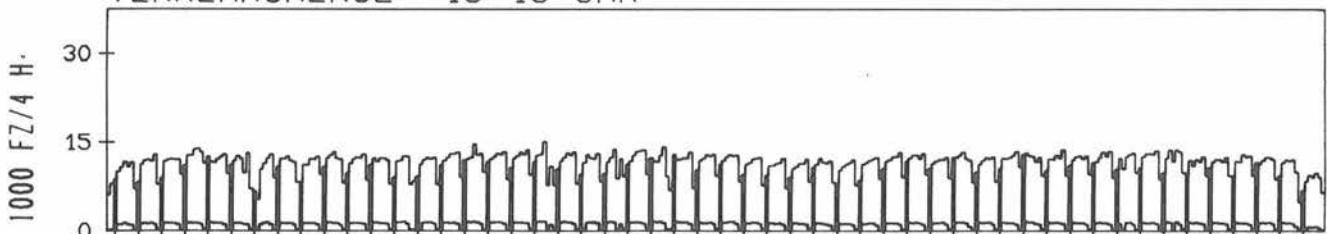
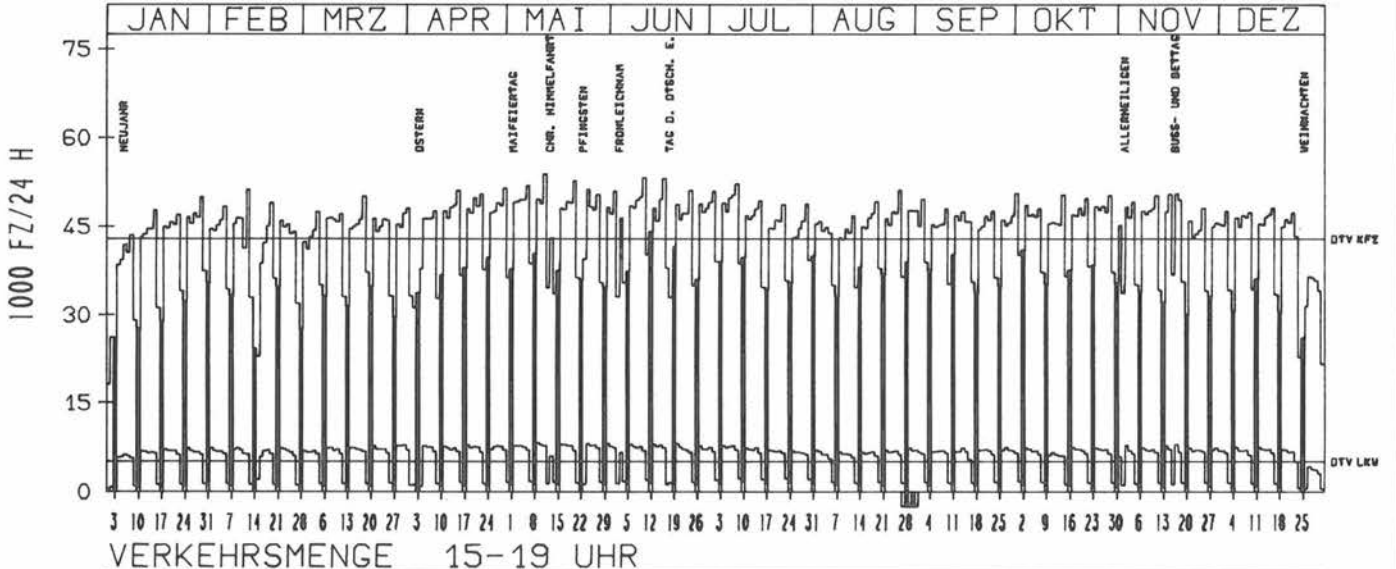
TAEGLICHE VERKEHRSMENGE



RICHTUNG SUED

DTV KFZ 42849
 DTV LKW 5238 = 12.23 %
 MAX WERKTAG 53924 MI 11. 5.
 MAX FER-WKTAG 53100 DO 16. 6.
 MAX SO+FEITAG 44111 SO 12. 6.

TAEGLICHE VERKEHRSMENGE



JAHRESGANGLINIEN

1988

ZST: AK HEUMAR (FLUGHAFEN)

LAND: STRASSE
KM:

NORDRHEIN-WESTFALEN
A 59

NR.: 5008 5 674

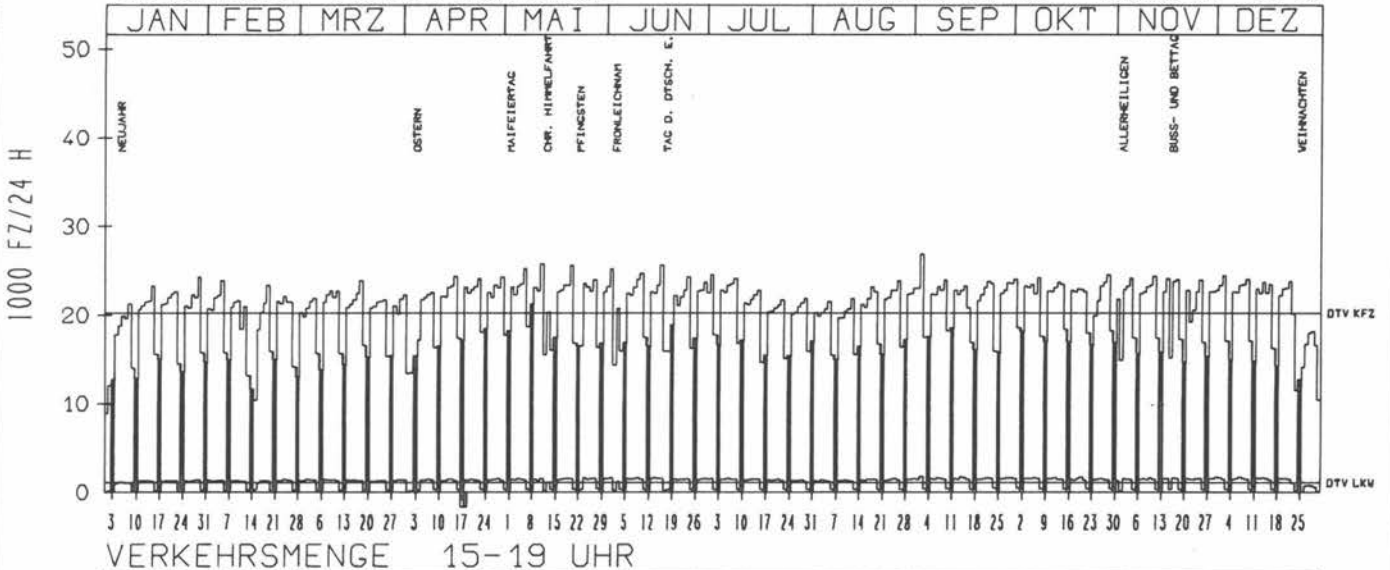
NETZKNOTEN:

5008 040
5008 070

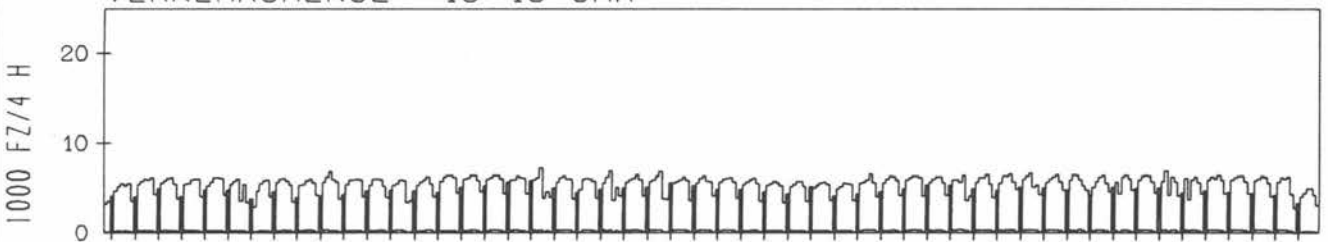
RICHTUNG NORD

DTV KFZ 20270
DTV LKW 1087 = 5.36 %
MAX WERKTAG 25820 MI 11. 5.
MAX FER-WKTAG 26937 FR 2. 9.
MAX SO+FEITAG 21206 SO 8. 5.

TAEGLICHE VERKEHRSMENGE



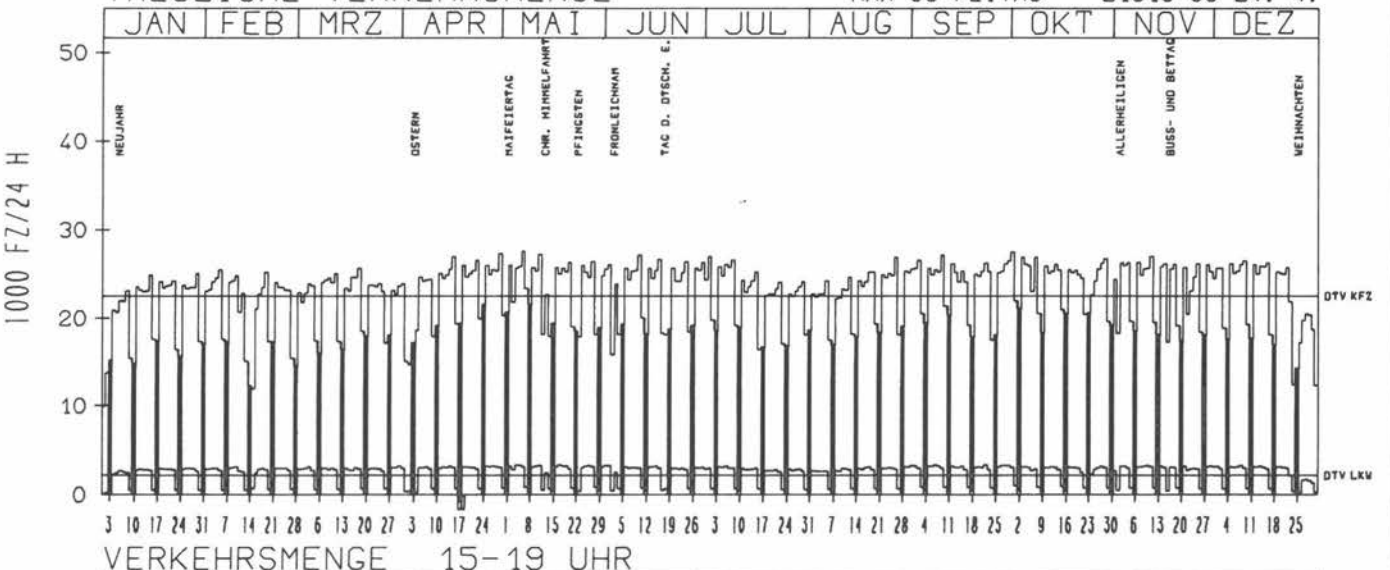
VERKEHRSMENGE 15-19 UHR



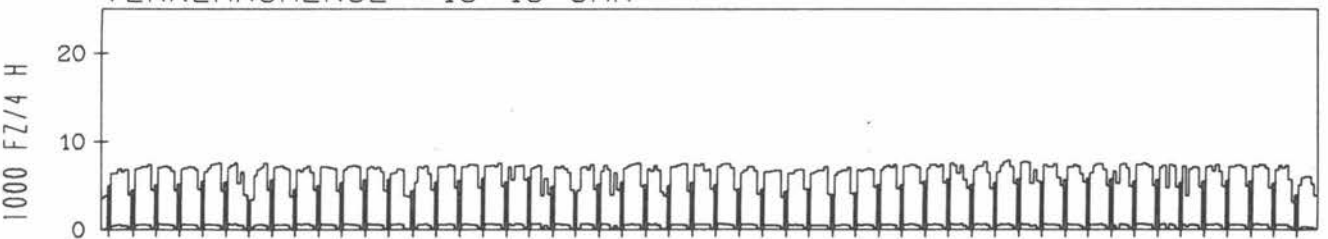
RICHTUNG SUED

DTV KFZ 22512
DTV LKW 2232 = 9.92 %
MAX WERKTAG 27567 FR 6. 5.
MAX FER-WKTAG 27049 FR 1. 7.
MAX SO+FEITAG 21613 SO 24. 4.

TAEGLICHE VERKEHRSMENGE



VERKEHRSMENGE 15-19 UHR



JAHRESGANGLINIEN 1988

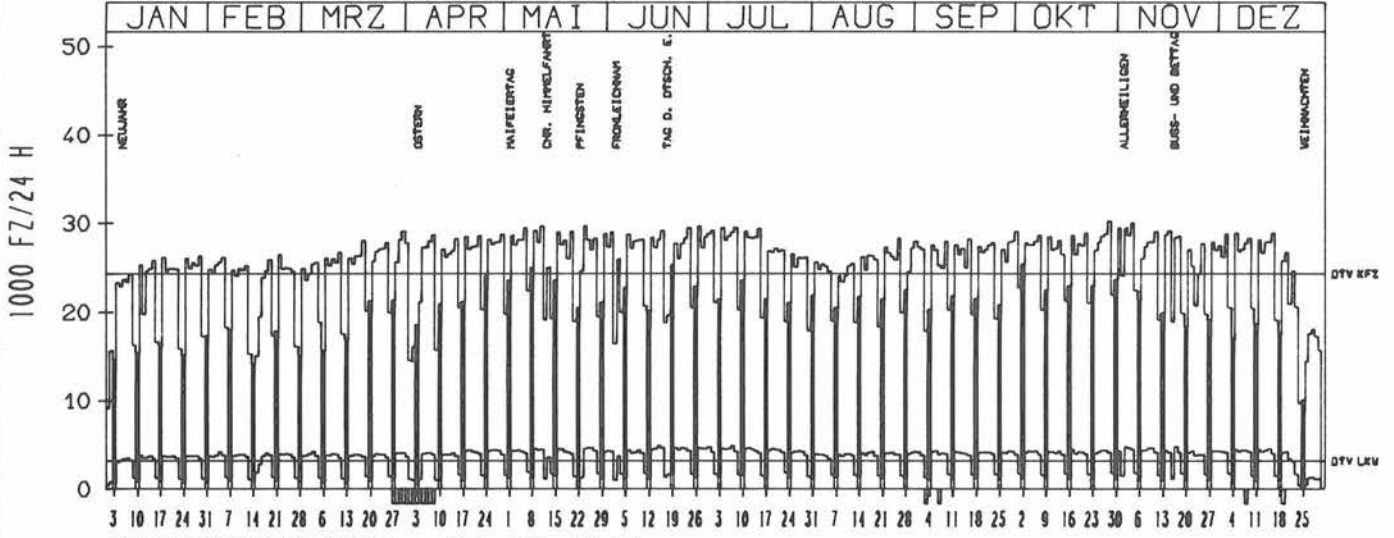
ZST: HEIDESHEIM
NR.: 5915 7 109

LAND: RHEINLAND-PFALZ
STRASSE: A 60
KM: 27.3
NETZKNOTEN: 5915 405
5915 404

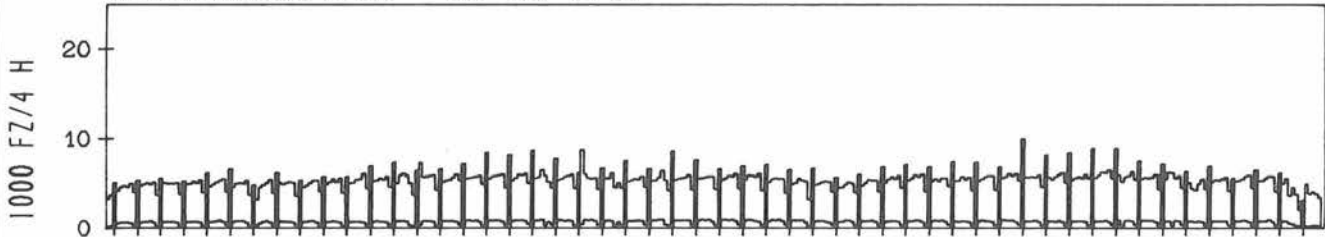
RICHTUNG OST

DTV KFZ 24313
DTV LKW 3184 = 13.10 %
MAX WERKTAG 30205 FR 28.10.
MAX FER-WKTAG 29689 DI 24. 5.
MAX SO+FEITAG 25404 SO 2.10.

TAEGLICHE VERKEHRSMENGE



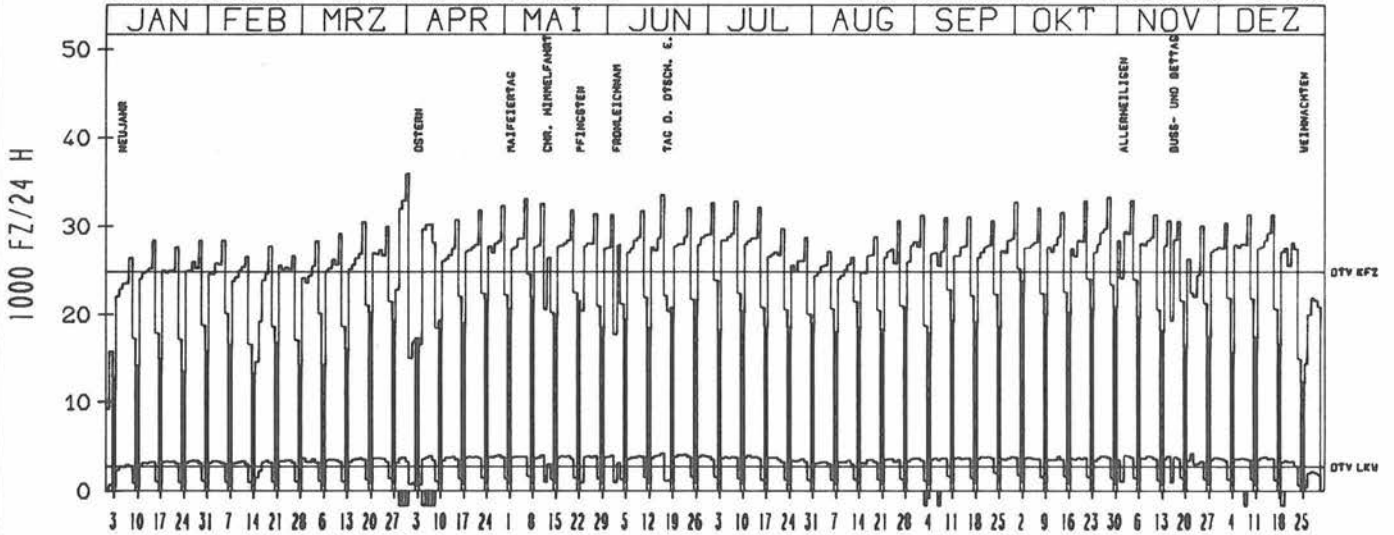
VERKEHRSMENGE 15-19 UHR



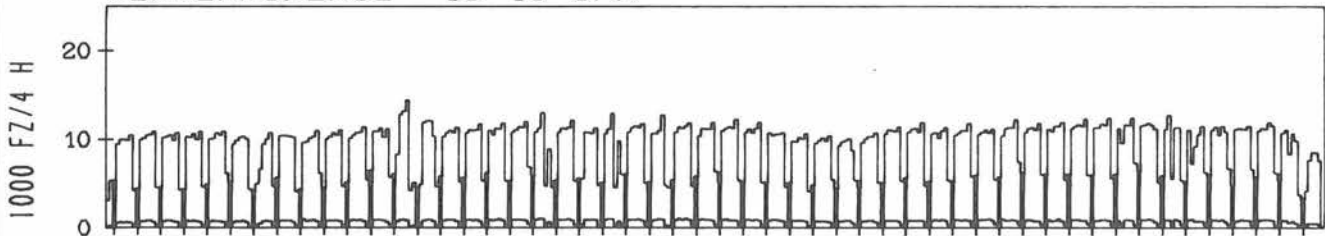
RICHTUNG WEST

DTV KFZ 24852
DTV LKW 2826 = 11.37 %
MAX WERKTAG 33349 FR 28.10.
MAX FER-WKTAG 33553 DO 16. 6.
MAX SO+FEITAG 24058 DI 1.11.

TAEGLICHE VERKEHRSMENGE



VERKEHRSMENGE 15-19 UHR



JAHRESGANGLINIEN

1988

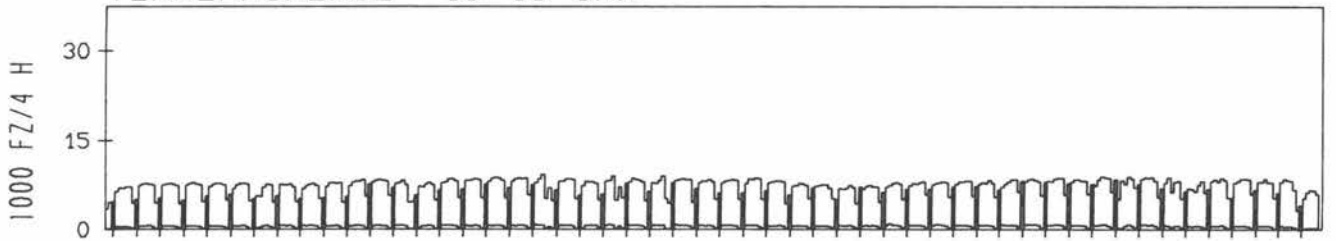
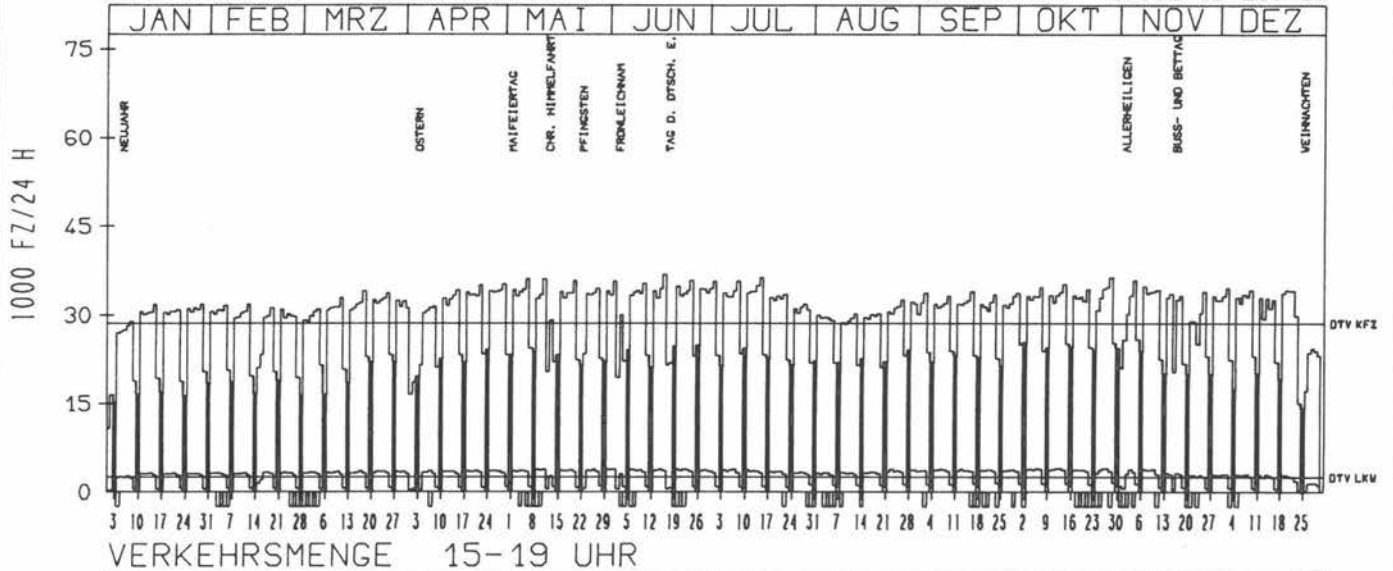
ZST: RHEINBRUECKE WEISENAU
 NR.: 6015 7 063

LAND: RHEINLAND-PFALZ
 STRASSE: A 60
 KM: 12.2
 NETZKNOTEN: 6015 082
 6115 001

RICHTUNG OST

DTV KFZ 28632
 DTV LKW 2506 = 8.75 %
 MAX WERKTAG 36111 MI 11.5.
 MAX FER-WKTAG 36862 DO 16.6.
 MAX SO+FEITAG 24831 SO 26.6.

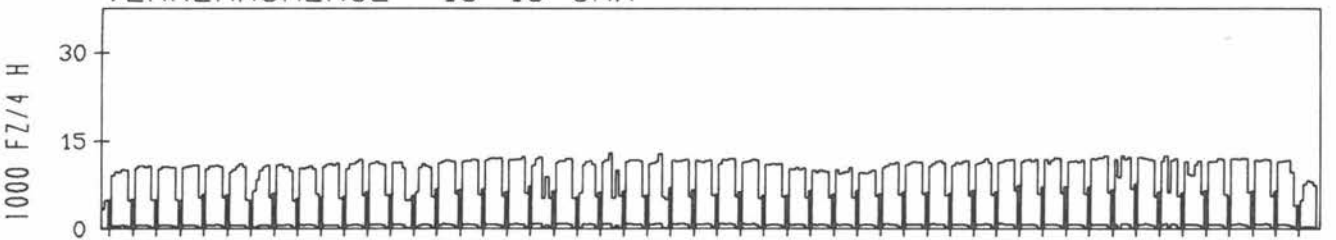
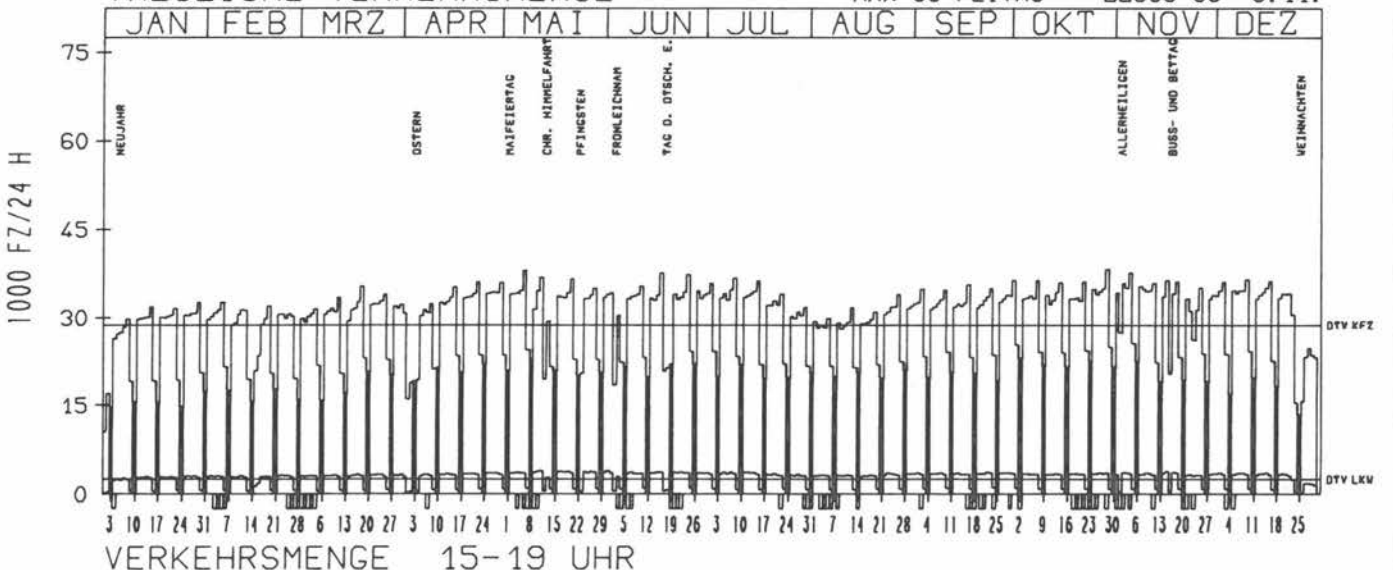
TAEGLICHE VERKEHRSMENGE



RICHTUNG WEST

DTV KFZ 28727
 DTV LKW 2501 = 8.71 %
 MAX WERKTAG 36834 MI 11.5.
 MAX FER-WKTAG 37628 DO 16.6.
 MAX SO+FEITAG 22565 SO 6.11.

TAEGLICHE VERKEHRSMENGE



JAHRESGANGLINIEN 1988

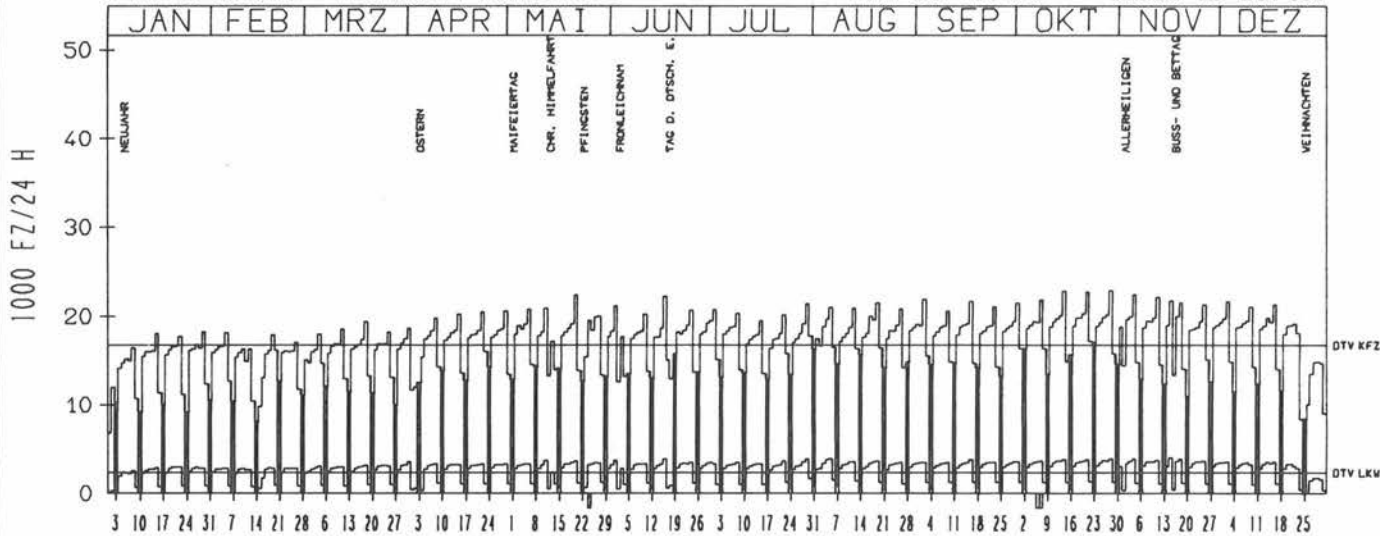
ZST: WICKRATH
 NR.: 4804 5 042

LAND: NORDRHEIN-WESTFALEN
 STRASSE: A 61
 KM: 31.3
 NETZKNOTEN: 4804 111
 4804 120

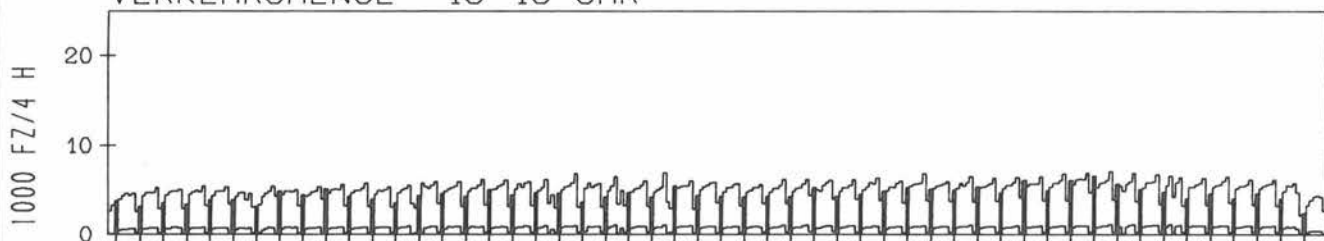
RICHTUNG SUED

DTV KFZ 16770
 DTV LKW 2383 = 14.21 %
 MAX WERKTAG 22925 FR 28.10.
 MAX FER-WKTAG 22279 DO 16. 6.
 MAX SO+FEITAG 16995 SO 23.10.

TAEGLICHE VERKEHRSMENGE



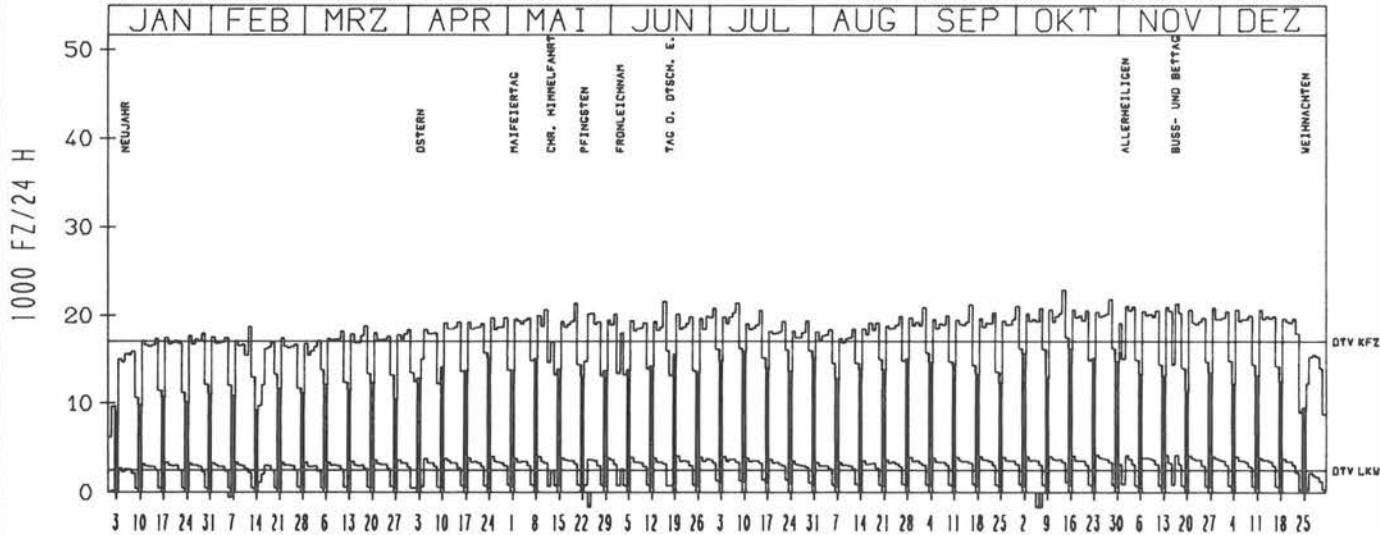
VERKEHRSMENGE 15-19 UHR



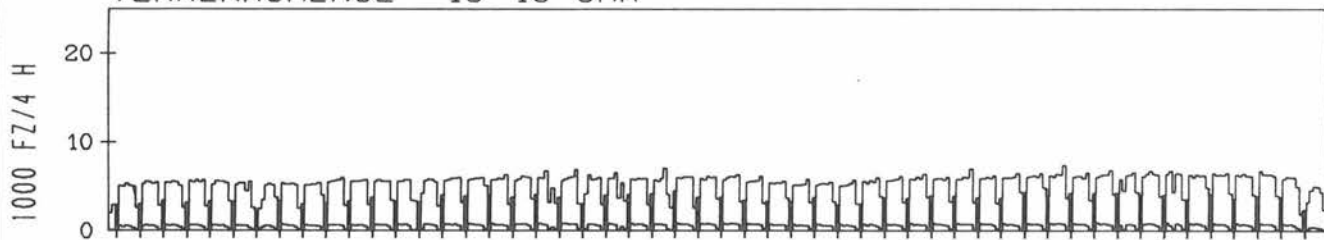
RICHTUNG NORD

DTV KFZ 16994
 DTV LKW 2527 = 14.87 %
 MAX WERKTAG 22958 FR 14.10.
 MAX FER-WKTAG 21598 DO 16. 6.
 MAX SO+FEITAG 16092 SO 16.10.

TAEGLICHE VERKEHRSMENGE



VERKEHRSMENGE 15-19 UHR



JAHRESGANGLINIEN 1988

ZST: AK KÖBLENZ (NÖRD)

LAND: RHEINLAND-PFALZ

STRASSE: A 61

NR.: 5610 7 142

KM: 224.1

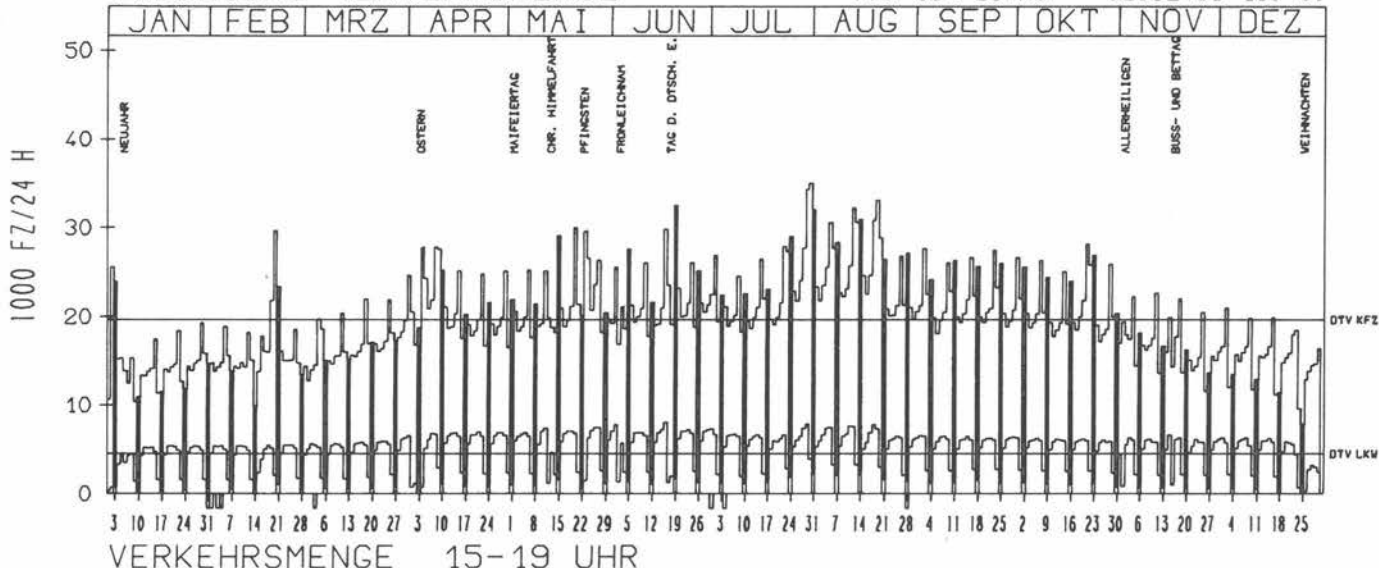
NETZKNOTEN: 5610 053

5610 054

RICHTUNG NÖRD

DTV KFZ 19658
 DTV LKW 4530 = 23.04 %
 MAX WERKTAG 30000 FR 20. 5.
 MAX FER-WKTAG 34979 SA 30. 7.
 MAX SO+FEITAG 32502 SO 19. 6.

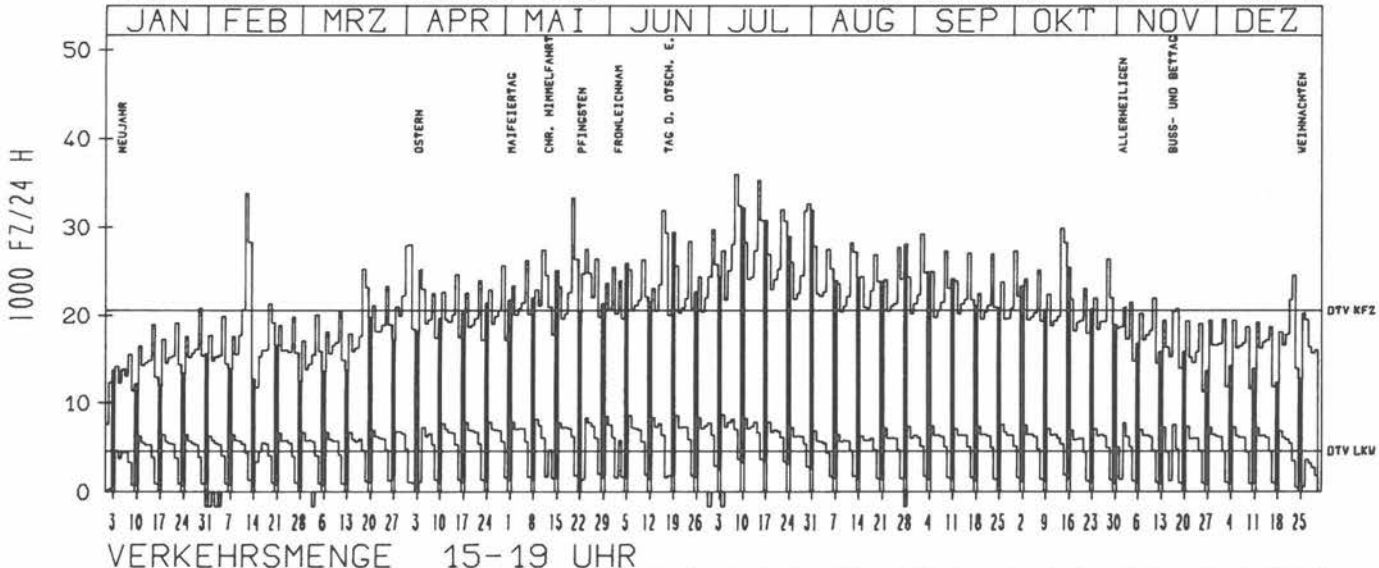
TAEGLICHE VERKEHRSMENGE



RICHTUNG SUED

DTV KFZ 20614
 DTV LKW 4651 = 22.56 %
 MAX WERKTAG 33847 FR 12. 2.
 MAX FER-WKTAG 36021 FR 8. 7.
 MAX SO+FEITAG 32177 SO 10. 7.

TAEGLICHE VERKEHRSMENGE



JAHRESGANGLINIEN

1988

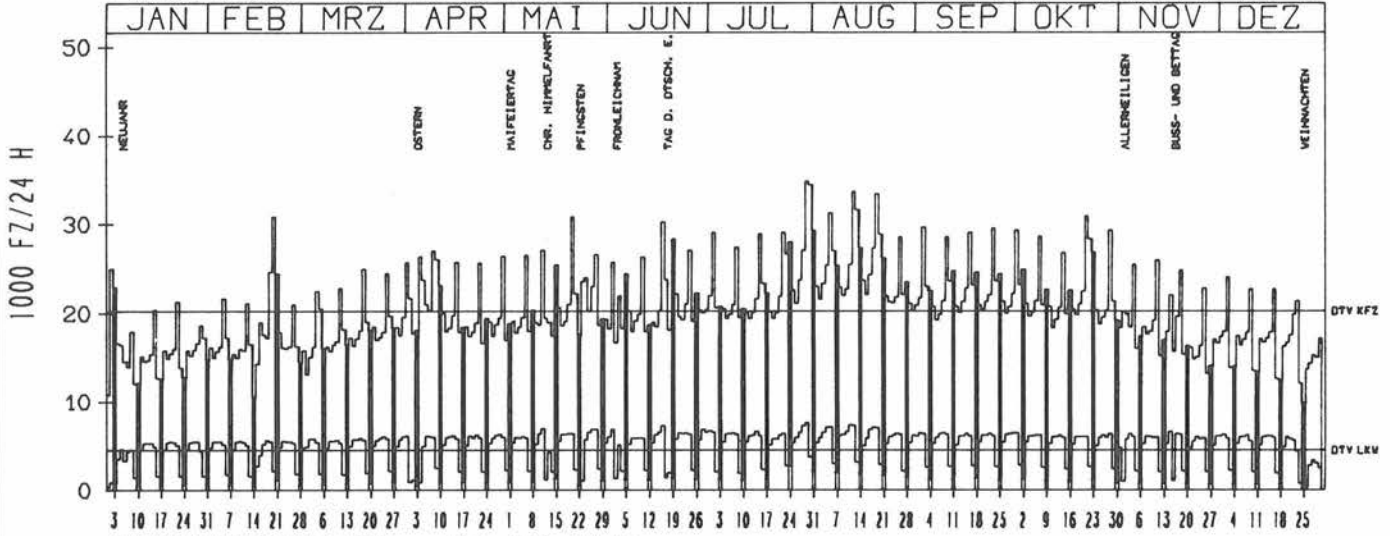
ZST: DAXWEILER
 NR.: 6012 7 233

LAND: RHEINLAND-PFALZ
 STRASSE: A 61
 KM: 292.7
 NETZKNOTEN: 6012 035
 6012 036

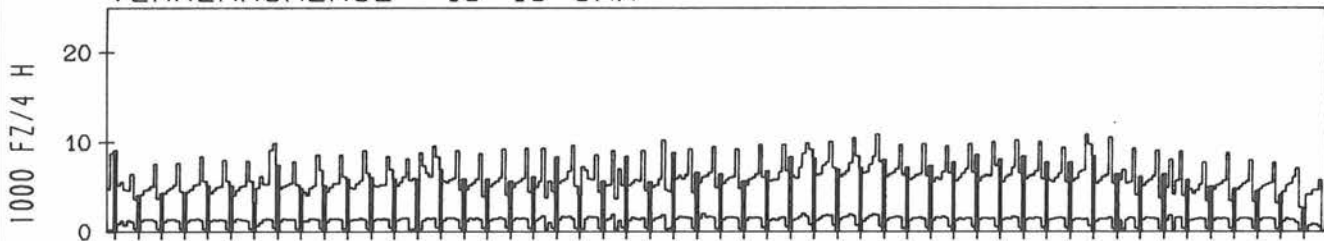
RICHTUNG NÖRD

DTV KFZ 20210
 DTV LKW 4475 = 22.14 %
 MAX WERKTAG 30892 FR 21.10.
 MAX FER-WKTAG 34825 FR 29. 7.
 MAX SO+FEITAG 29232 SO 31. 7.

TÄGLICHE VERKEHRSMENGE



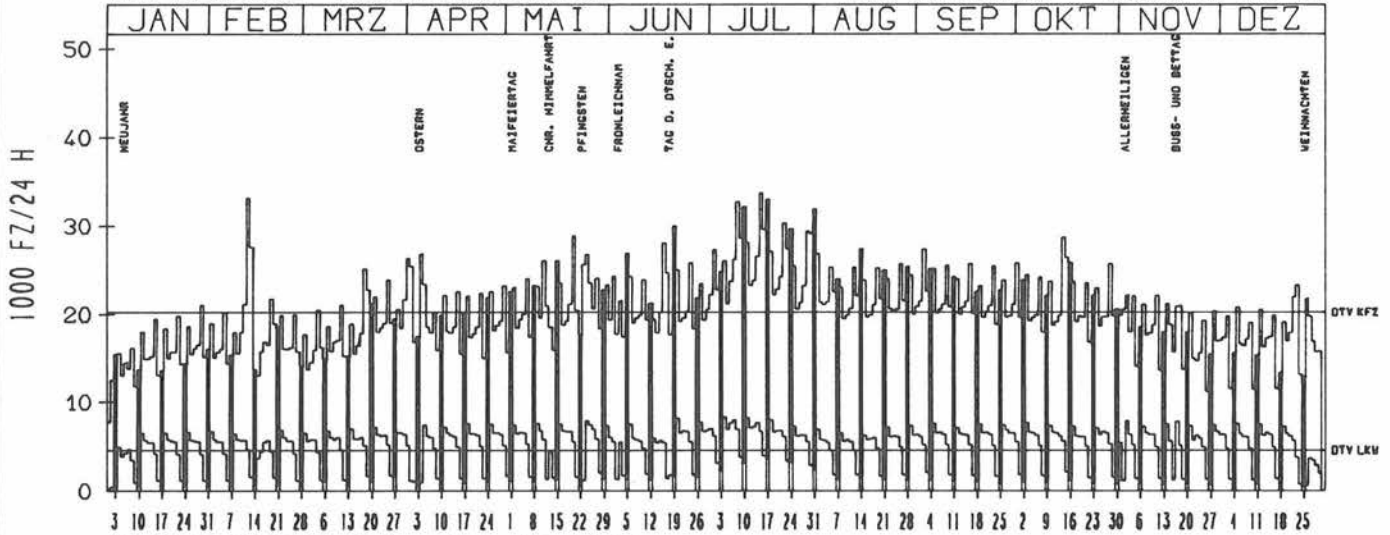
VERKEHRSMENGE 15-19 UHR



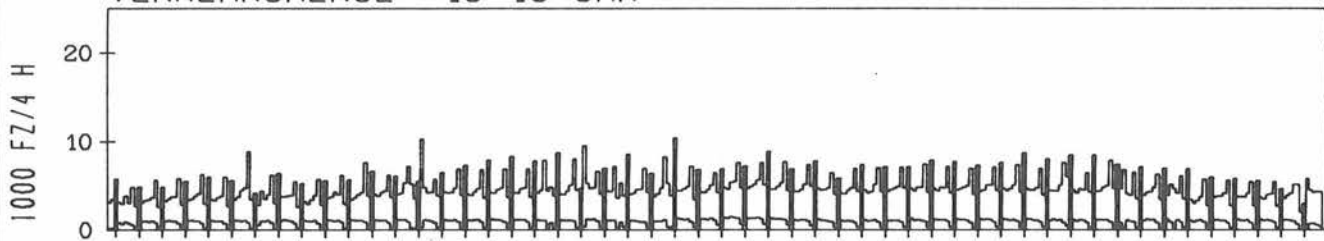
RICHTUNG SÜED

DTV KFZ 20243
 DTV LKW 4641 = 22.93 %
 MAX WERKTAG 33209 FR 12. 2.
 MAX FER-WKTAG 33765 FR 15. 7.
 MAX SO+FEITAG 32996 SO 17. 7.

TÄGLICHE VERKEHRSMENGE



VERKEHRSMENGE 15-19 UHR



JAHRESGANGLINIEN 1988

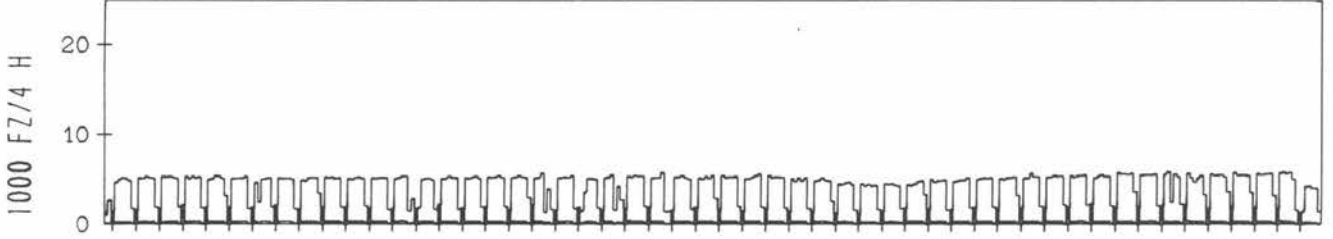
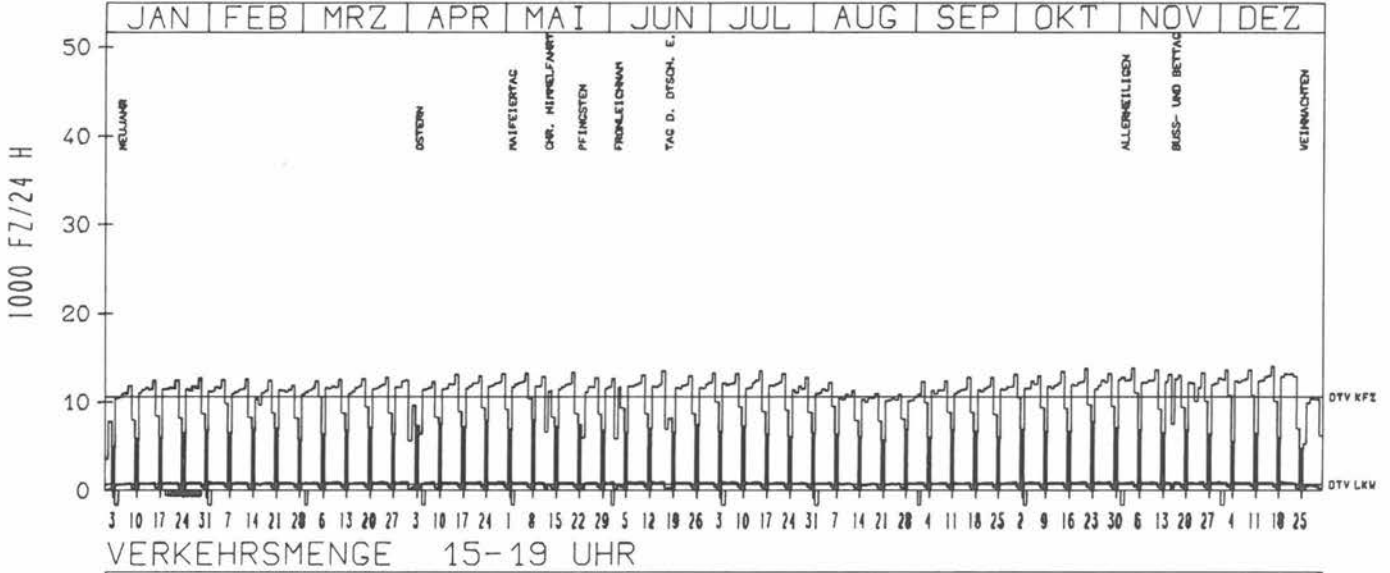
ZST: BERGEN-ENKHEIM
 NR.: 5818 6 960 (0960)

LAND: HESSEN
 STRASSE: A 66
 KM: 113.1
 NETZKNOTEN: 5818 056
 5818 083

RICHTUNG OST

DTV KFZ 10584
 DTV LKW 723 = 6.83 %
 MAX WERKTAG 14058 FR 16.12.
 MAX FER-WKTAG 13566 DO 16.6.
 MAX SO+FEITAG 7927 SO 24.4.


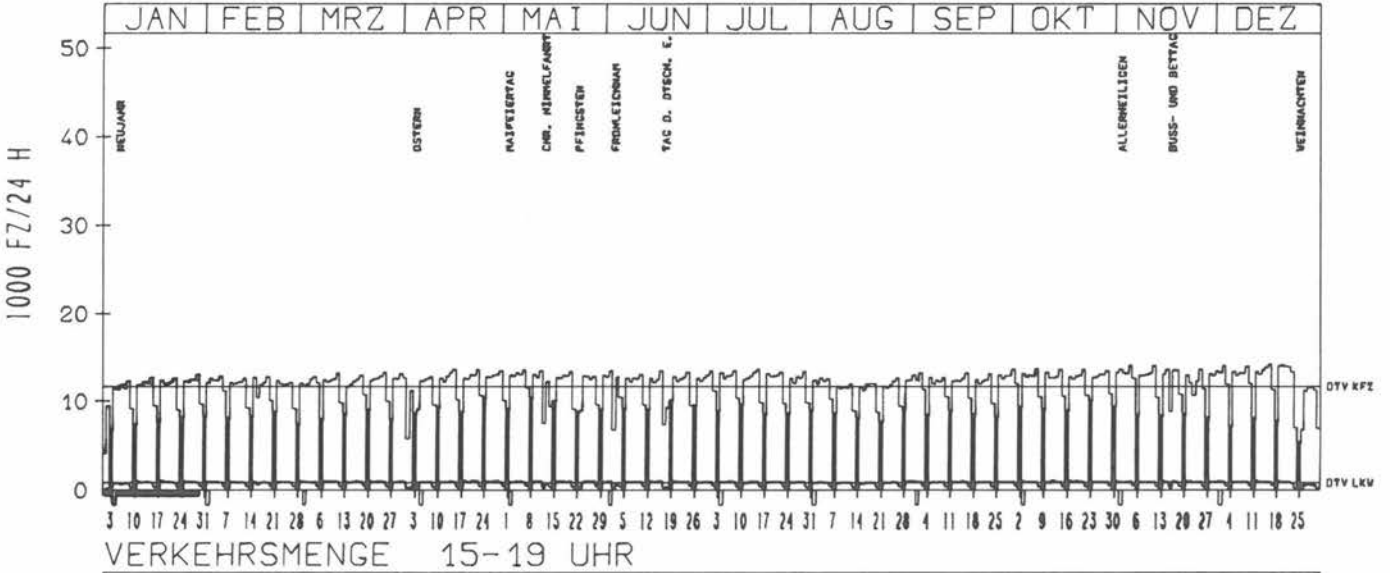
TAEGLICHE VERKEHRSMENGE



RICHTUNG WEST

DTV KFZ 11661
 DTV LKW 849 = 7.28 %
 MAX WERKTAG 14281 FR 16.12.
 MAX FER-WKTAG 13685 FR 15.4.
 MAX SO+FEITAG 10422 SO 8.5.

TAEGLICHE VERKEHRSMENGE



JAHRESGANGLINIEN 1988

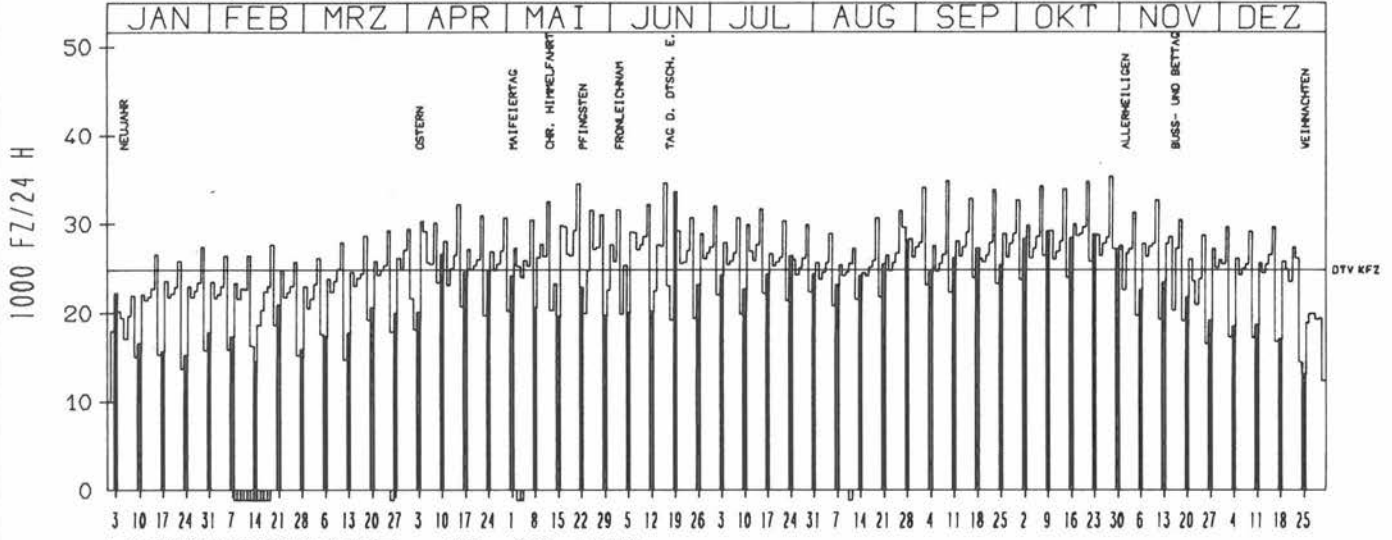
ZST: GERNSEIM
 NR.: 6317 6 828 (0828)

LAND: HESSEN
 STRASSE: A 67
 KM: 538.2
 NETZKNOTEN: 6217 012
 6317 055

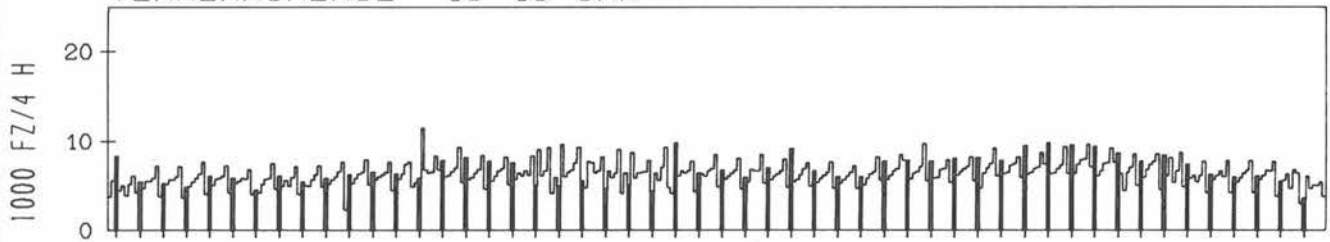
RICHTUNG NÖRD

DTV KFZ 24802
 MAX WERKTAG 35313 FR 28. 10.
 MAX FER-WKTAG 34539 DO 16. 6.
 MAX SO+FEITAG 33533 SO 19. 6.

TÄGLICHE VERKEHRSMENGE



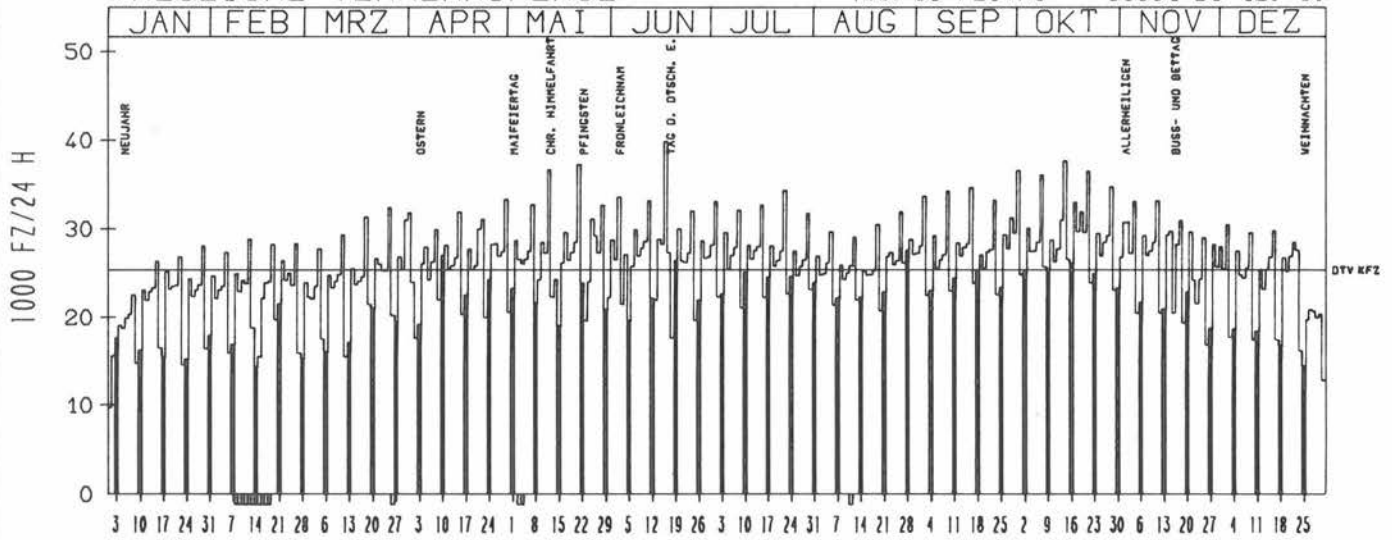
VERKEHRSMENGE 15-19 UHR



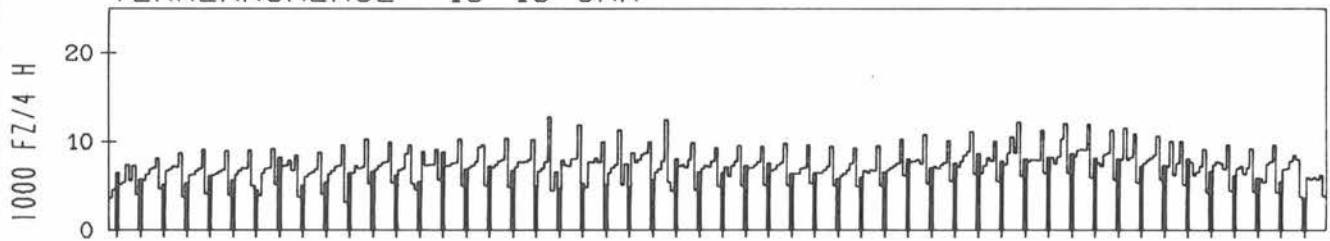
RICHTUNG SÜED

DTV KFZ 25337
 MAX WERKTAG 37653 FR 14. 10.
 MAX FER-WKTAG 39811 DO 16. 6.
 MAX SO+FEITAG 36661 DO 12. 5.

TÄGLICHE VERKEHRSMENGE



VERKEHRSMENGE 15-19 UHR



JAHRESGANGLINIEN

1988

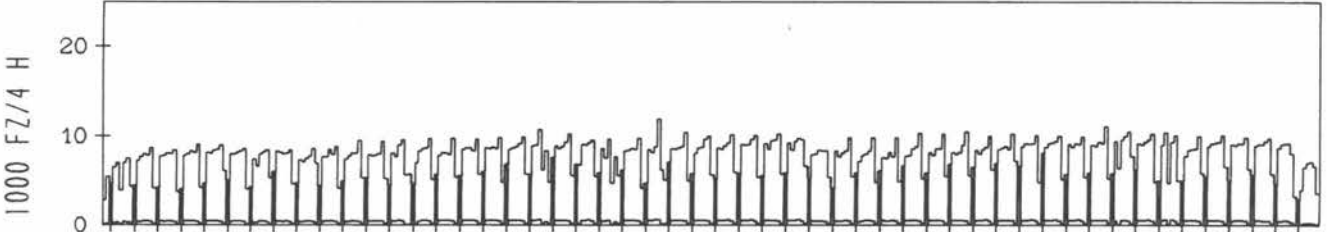
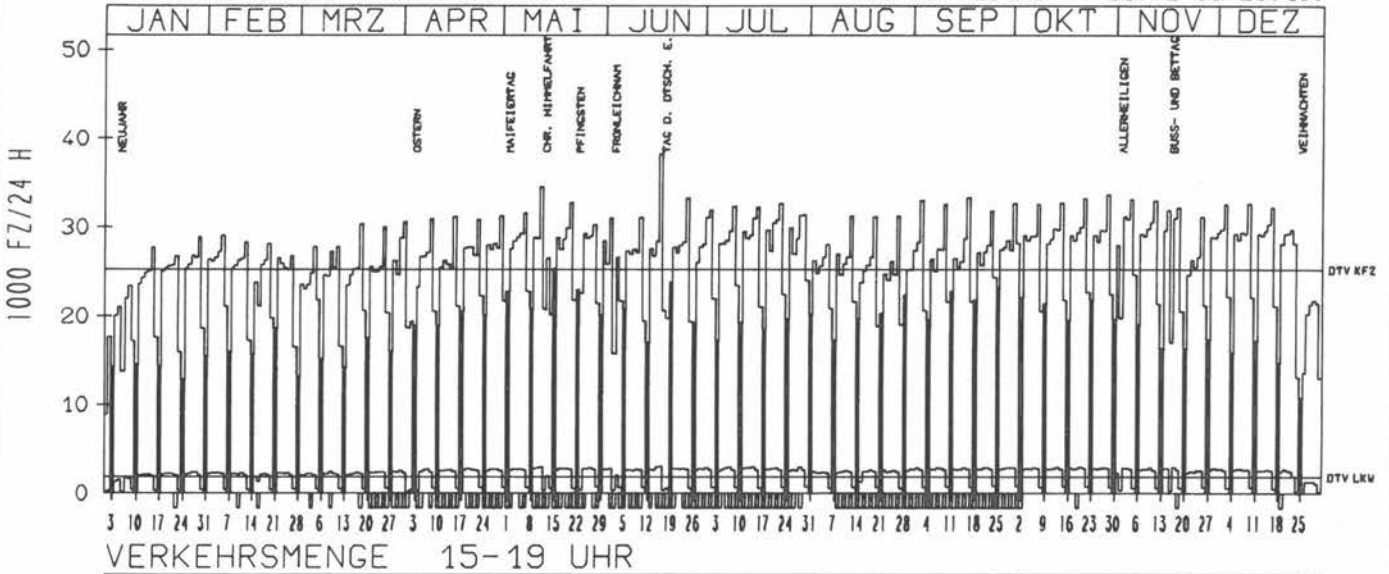
ZST: AK ERLANGEN (NÖRD)
 NR.: 6431 9 952 (9052)

LAND: BAYERN
 STRASSE: A 73
 KM: 32.4
 NETZKNOTEN: 6431 008
 6431 028

RICHTUNG NÖRD

DTV KFZ 25201
 DTV LKW 1884 = 7.48 %
 MAX WERKTAG 33684 FR 28.10.
 MAX FER-WKTAG 31388 FR 29.7.
 MAX SO+FEITAG 21772 SO 23.10.

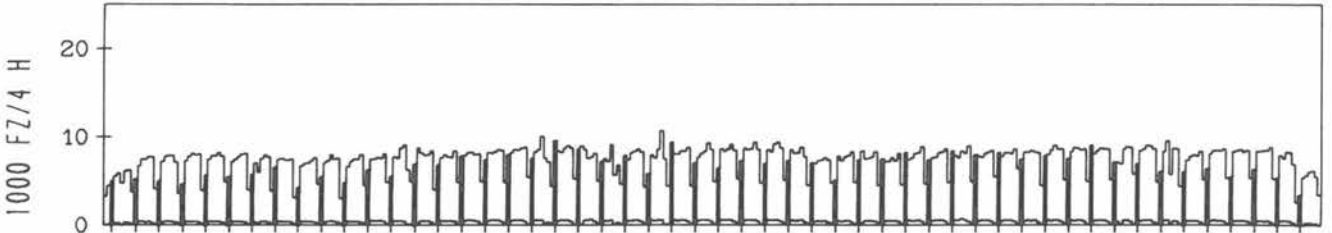
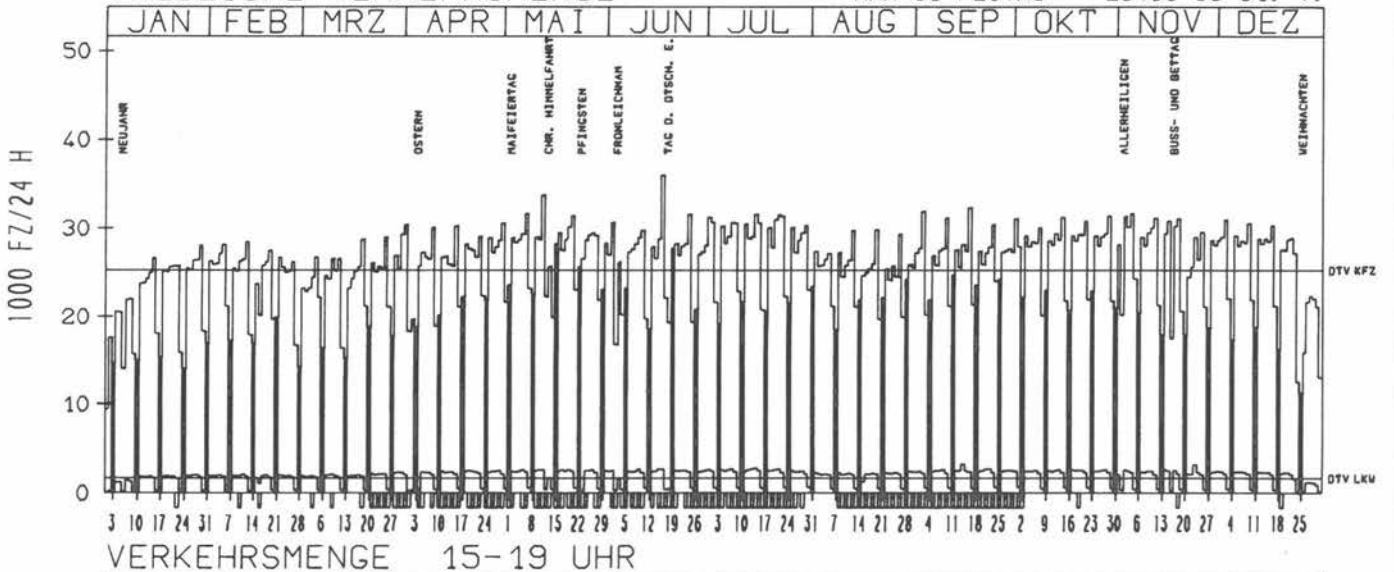
TÄGLICHE VERKEHRSMENGE



RICHTUNG SÜED

DTV KFZ 25284
 DTV LKW 1712 = 6.77 %
 MAX WERKTAG 31696 FR 4.11.
 MAX FER-WKTAG 30332 FR 29.7.
 MAX SO+FEITAG 23400 SO 31.7.

TÄGLICHE VERKEHRSMENGE



JAHRESGANGLINIEN 1988

ZST: AS NUERNBERG/FUERTH

LAND: BAYERN

A 73

NR.: 6532 9 111

STRASSE

21.2

KM:

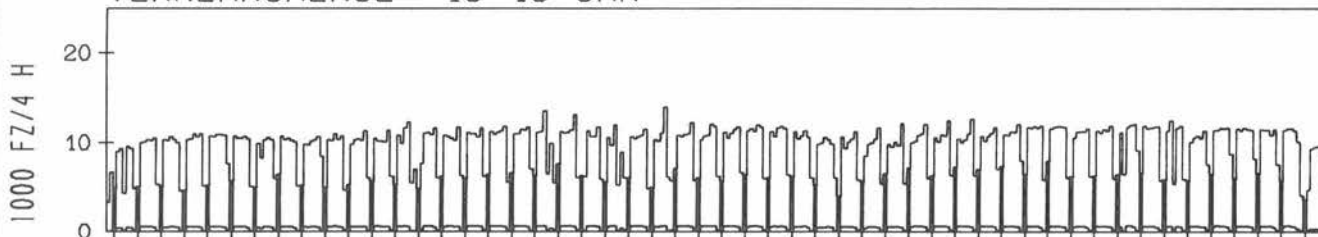
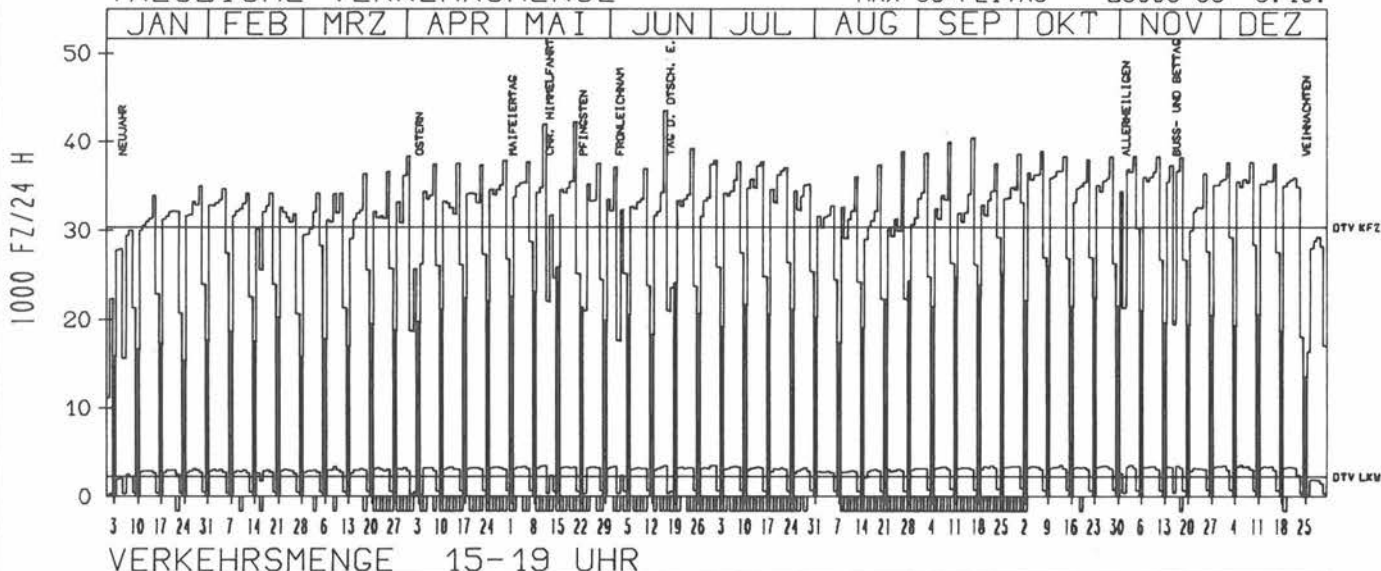
NETZKNOTEN: 6532 032

NETZKNOTEN: 6532 004

RICHTUNG NÖRD

DTV KFZ	30303
DTV LKW	2264 = 7.47 %
MAX WERKTAG	38880 FR 7.10.
MAX FER-WKTAG	35180 FR 29. 7.
MAX SO+FEITAG	26008 SO 9.10.

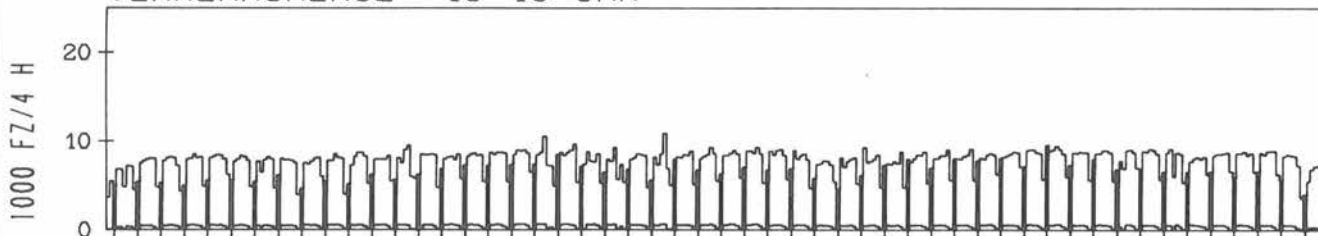
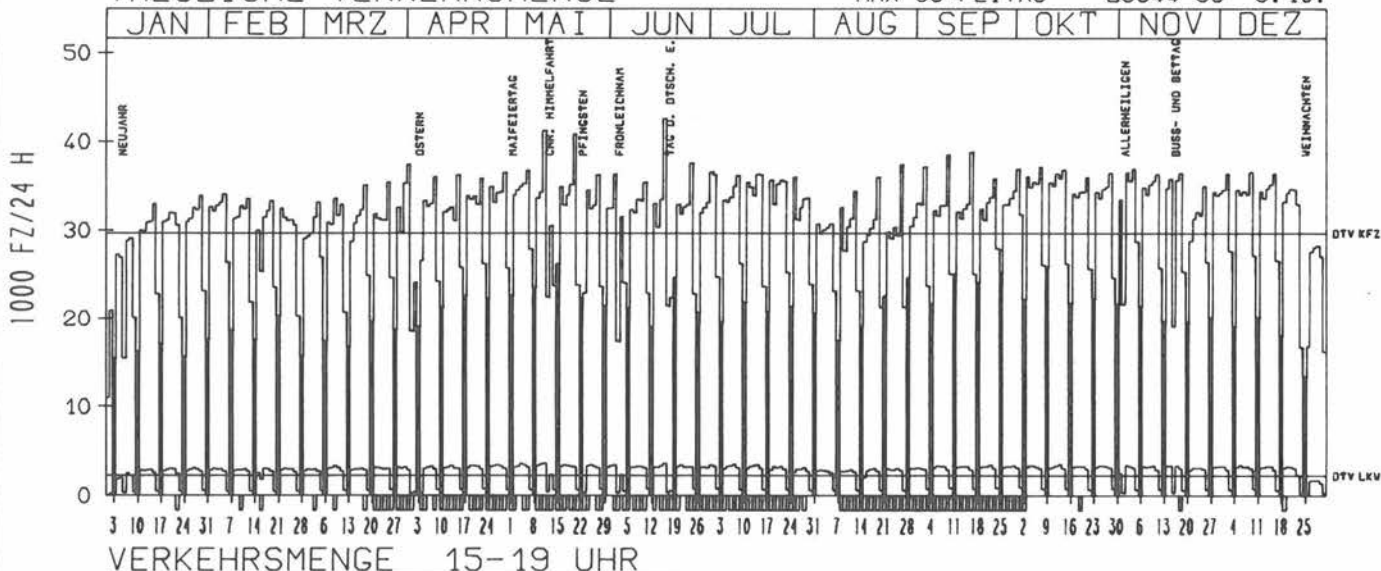
TAEGLICHE VERKEHRSMENGE



RICHTUNG SÜED

DTV KFZ	29695
DTV LKW	2281 = 7.68 %
MAX WERKTAG	37180 FR 7.10.
MAX FER-WKTAG	33712 FR 29. 7.
MAX SO+FEITAG	25844 SO 9.10.

TAEGLICHE VERKEHRSMENGE



JAHRESGANGLINIEN 1988

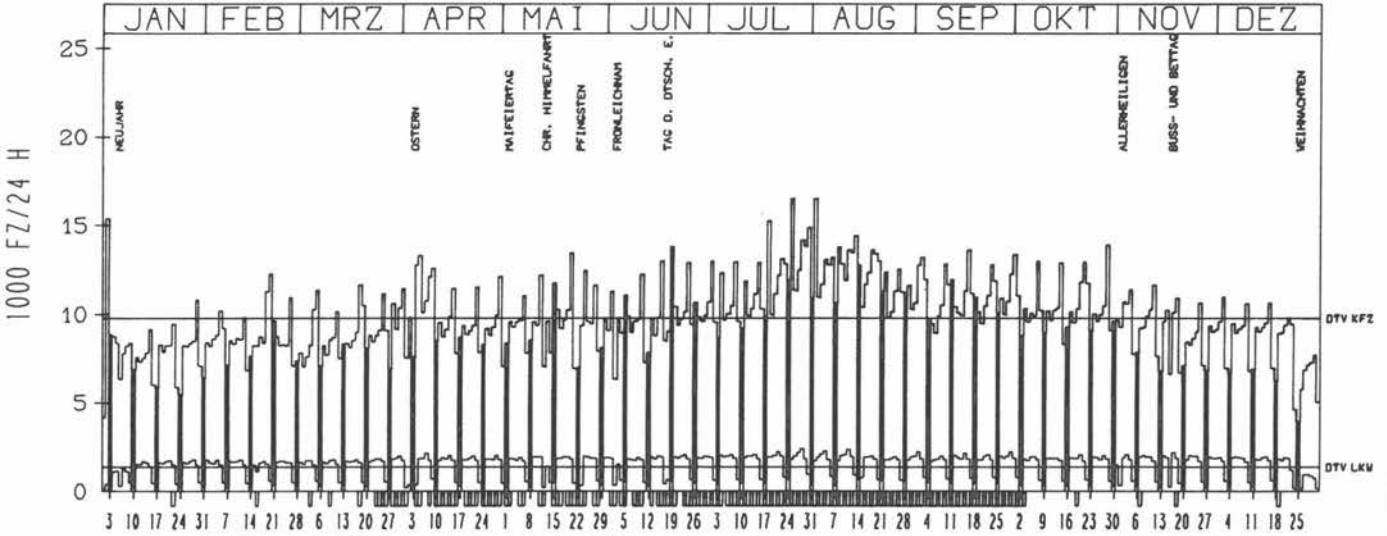
ZST: RÖETHENBACH
 NR.: 6633 9 005 (9101)

LAND: BAYERN
 STRASSE: A 73
 KM: 1.2
 NETZKNOTEN: 8833 019
 6633 020

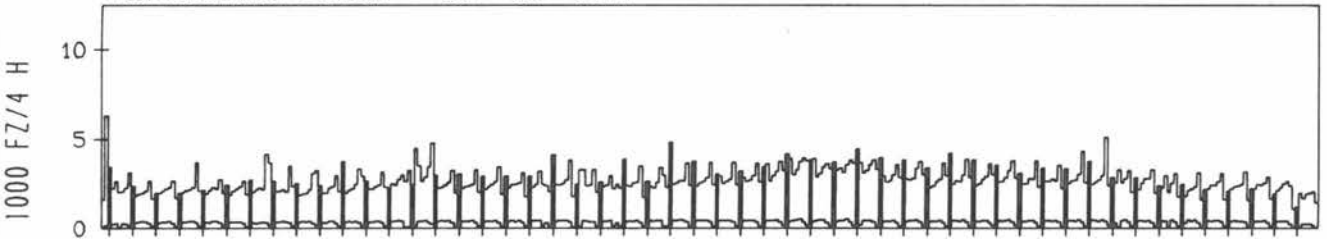
RICHTUNG NÖRD

DTV KFZ 9782
 DTV LKW 1385 = 14.15 %
 MAX WERKTAG 13924 FR 28.10.
 MAX FER-WKTAG 15360 SA 2. 1.
 MAX SO+FEITAG 9640 SO 30.10.

TÄGLICHE VERKEHRSMENGE



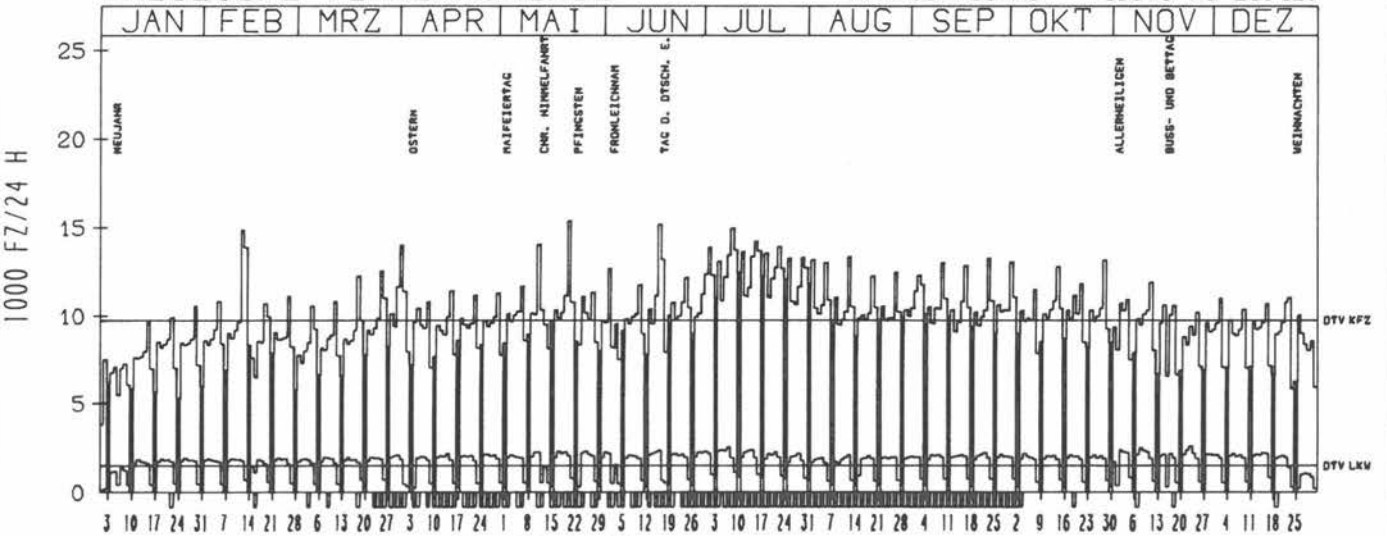
VERKEHRSMENGE 15-19 UHR



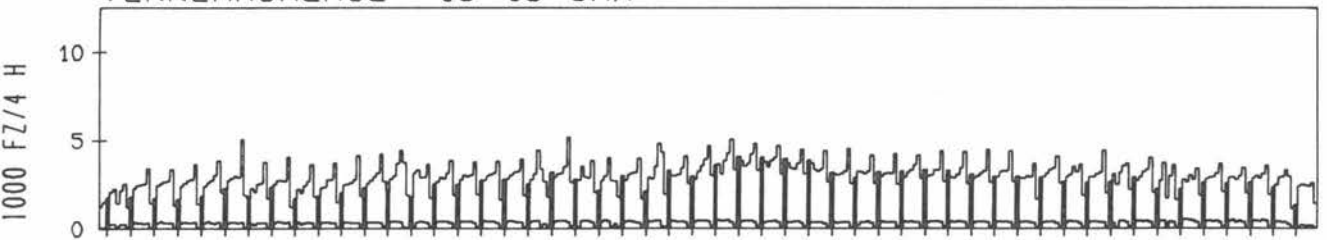
RICHTUNG SÜED

DTV KFZ 9761
 DTV LKW 1514 = 15.51 %
 MAX WERKTAG 14860 FR 12. 2.
 MAX FER-WKTAG 10856 DI 5. 7.
 MAX SO+FEITAG 10048 MO 26.12.

TÄGLICHE VERKEHRSMENGE



VERKEHRSMENGE 15-19 UHR



JAHRESGANGLINIEN 1988

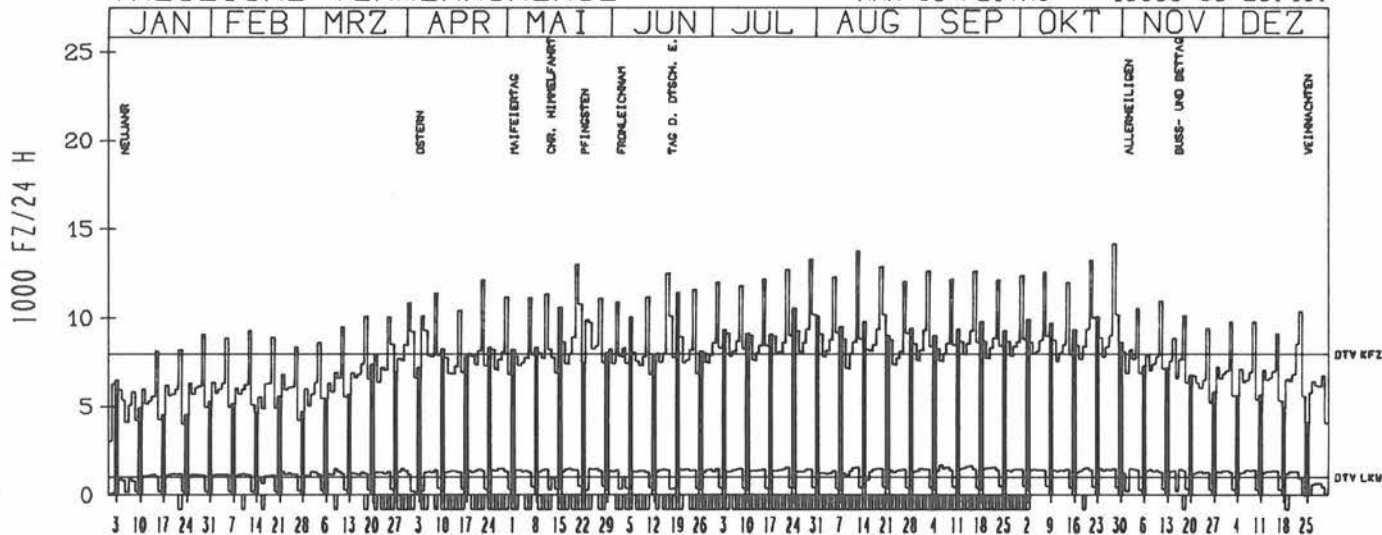
ZST: WUERZBURG (SUED)
 NR.: 6224 9 035 (9053)

LAND: BAYERN
 STRASSE: A 81
 KM: 83.9
 NETZKNOTEN: 6224 215
 6224 219

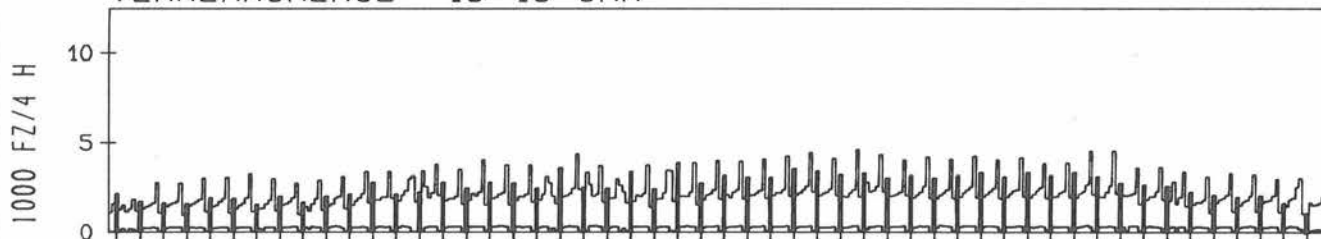
RICHTUNG NÖRD

DTV KFZ 7970
 DTV LKW 998 = 12.53 %
 MAX WERKTAG 14164 FR 28.10.
 MAX FER-WKTAG 8408 DO 26.5.
 MAX SO+FEITAG 10036 SO 23.10.

TAEGLICHE VERKEHRSMENGE



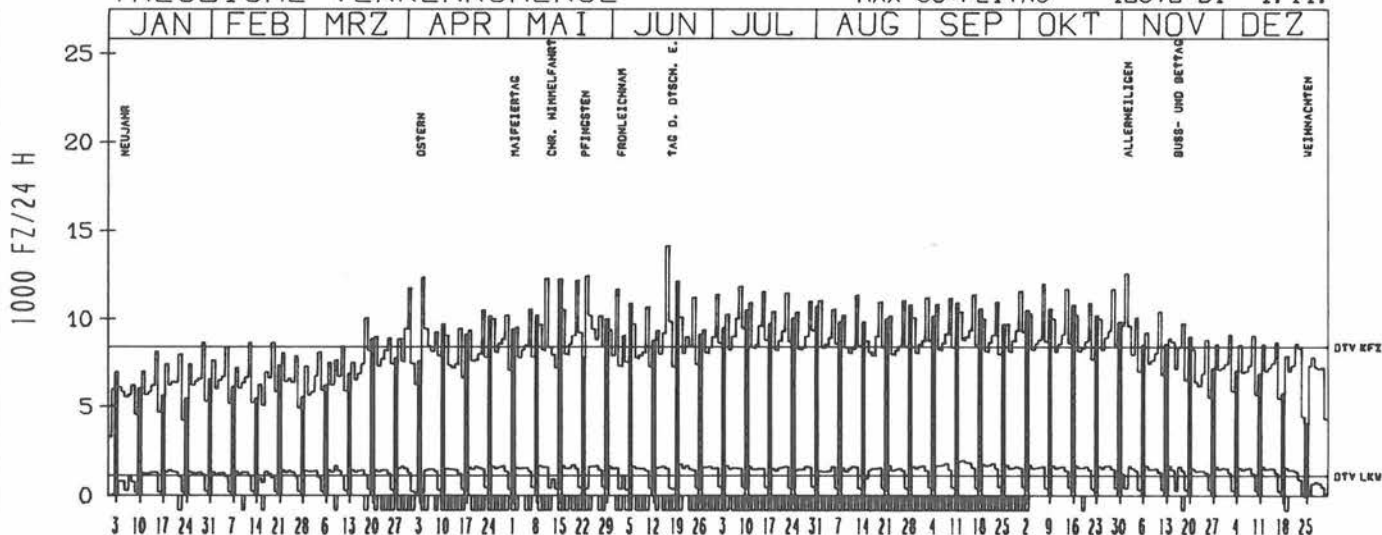
VERKEHRSMENGE 15-19 UHR



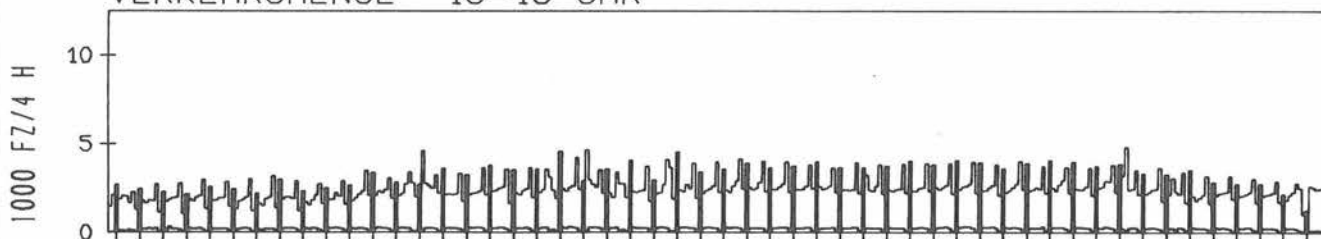
RICHTUNG SUED

DTV KFZ 8391
 DTV LKW 1123 = 13.38 %
 MAX WERKTAG 12004 FR 7.10.
 MAX FER-WKTAG 9420 MI 25.5.
 MAX SO+FEITAG 12572 DI 1.11.

TAEGLICHE VERKEHRSMENGE



VERKEHRSMENGE 15-19 UHR



JAHRESGANGLINIEN 1988

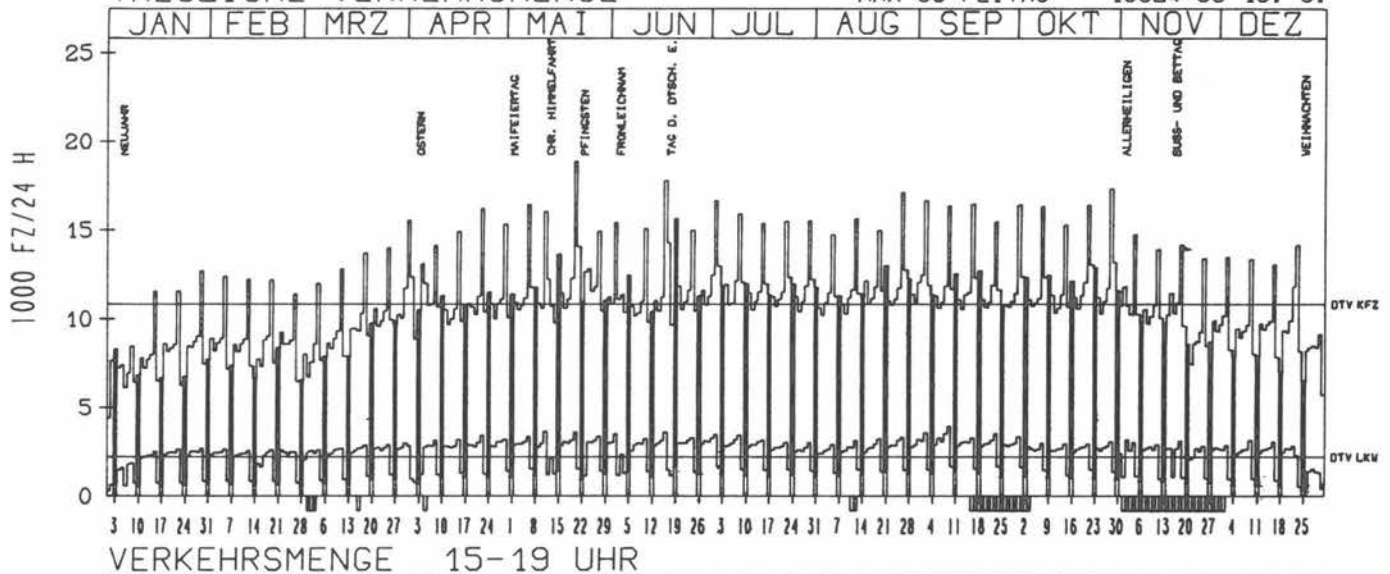
ZST: NEUENSTADT
 NR.: 6722 8 084 (1084)

LAND: BADEN-WUERTTEMBERG
 STRASSE: A 81
 KM: 524.8
 NETZKNOTEN: 6722 041
 6824 059

RICHTUNG NÖRD

DTV KFZ 10841
 DTV LKW 2234 = 20.60 %
 MAX WERKTAG 18860 FR 20. 5.
 MAX FER-WKTAG 17790 DO 16. 6.
 MAX SO+FEITAG 15624 SO 19. 6.

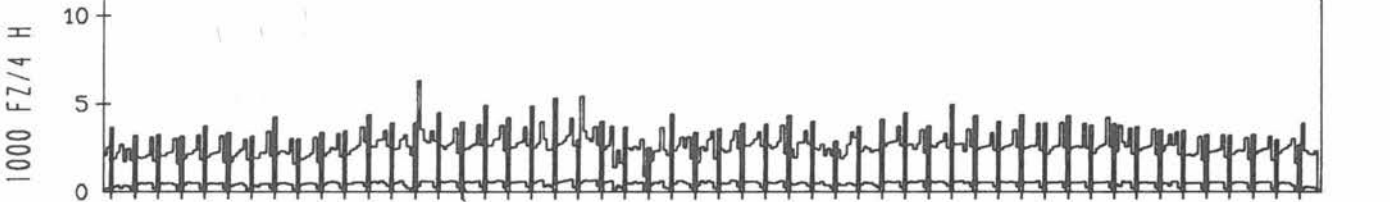
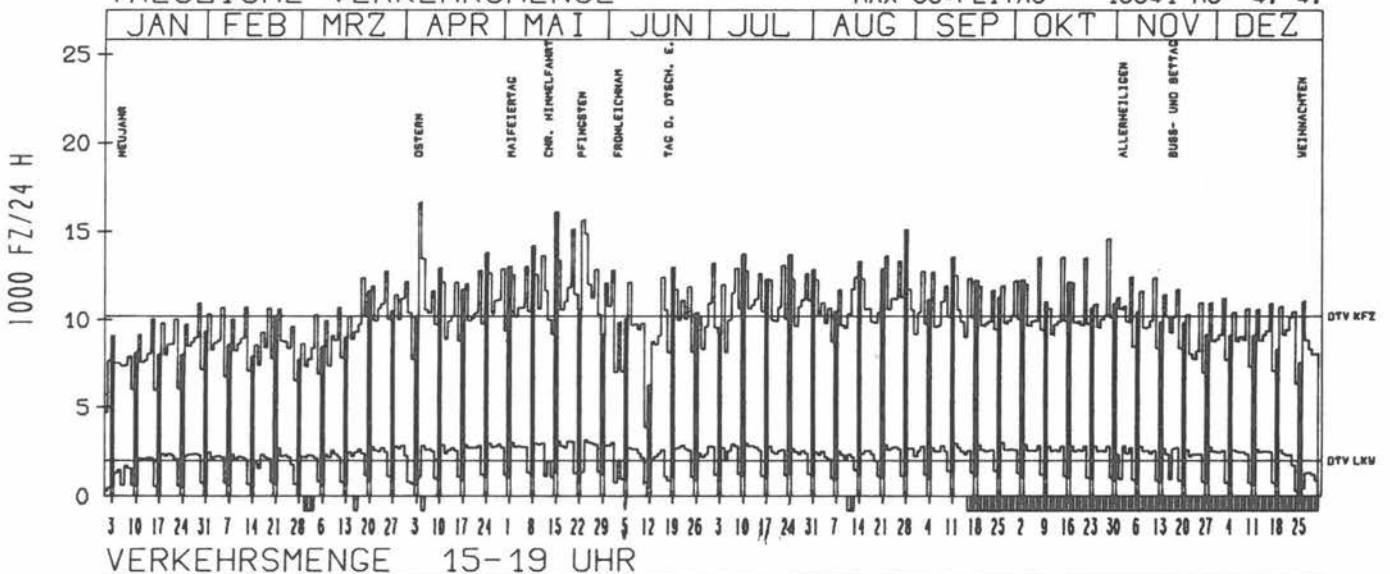
TÄGLICHE VERKEHRSMENGE



RICHTUNG SÜED

DTV KFZ 10210
 DTV LKW 2008 = 19.66 %
 MAX WERKTAG 15127 FR 20. 5.
 MAX FER-WKTAG 14842 DI 24. 5.
 MAX SO+FEITAG 16641 MO 4. 4.

TÄGLICHE VERKEHRSMENGE



JAHRESGANGLINIEN

1988

ZST: BÖEBLINGEN

LAND: STRASSE

BADEN-WUERTTEMBERG

NR.: 7220 8 101 (1001)

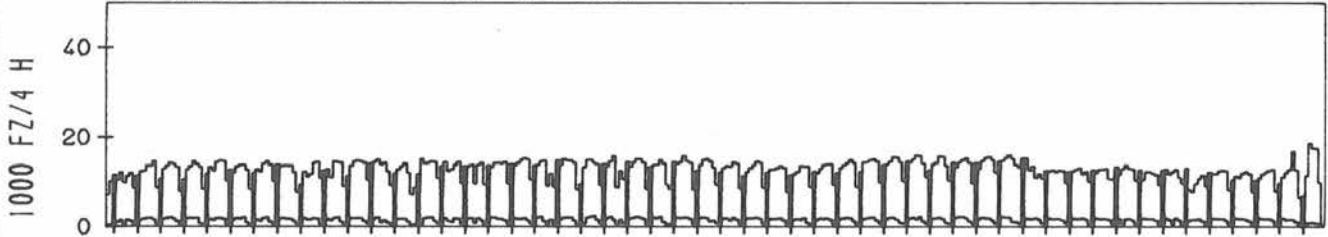
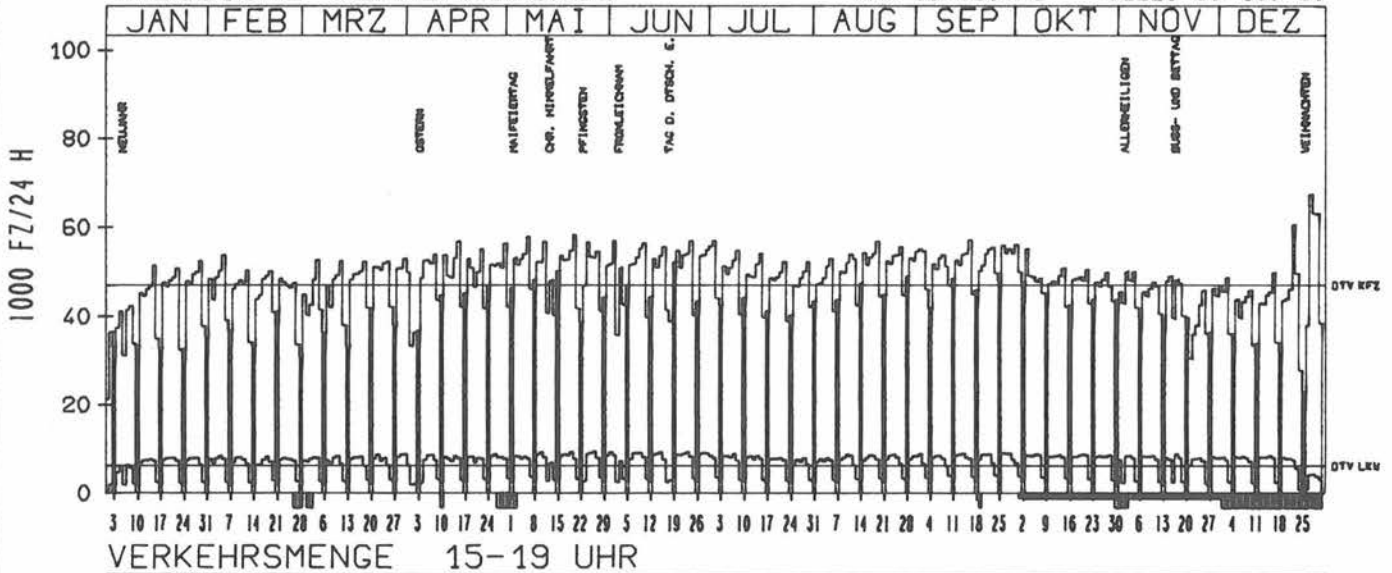
KM: NETZKNOTEN:

A 81
12.0
7220 047
7220 051

RICHTUNG NÖRD

DTV KFZ 46969
DTV LKW 6263 = 13.34 %
MAX WERKTAG 58382 FR 20. 5.
MAX FER-WKTAG 56977 FR 1. 7.
MAX SO+FEITAG 52228 SO 19. 6.

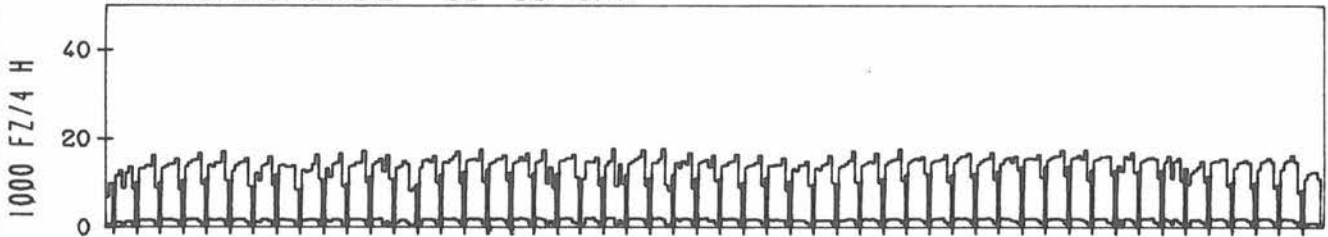
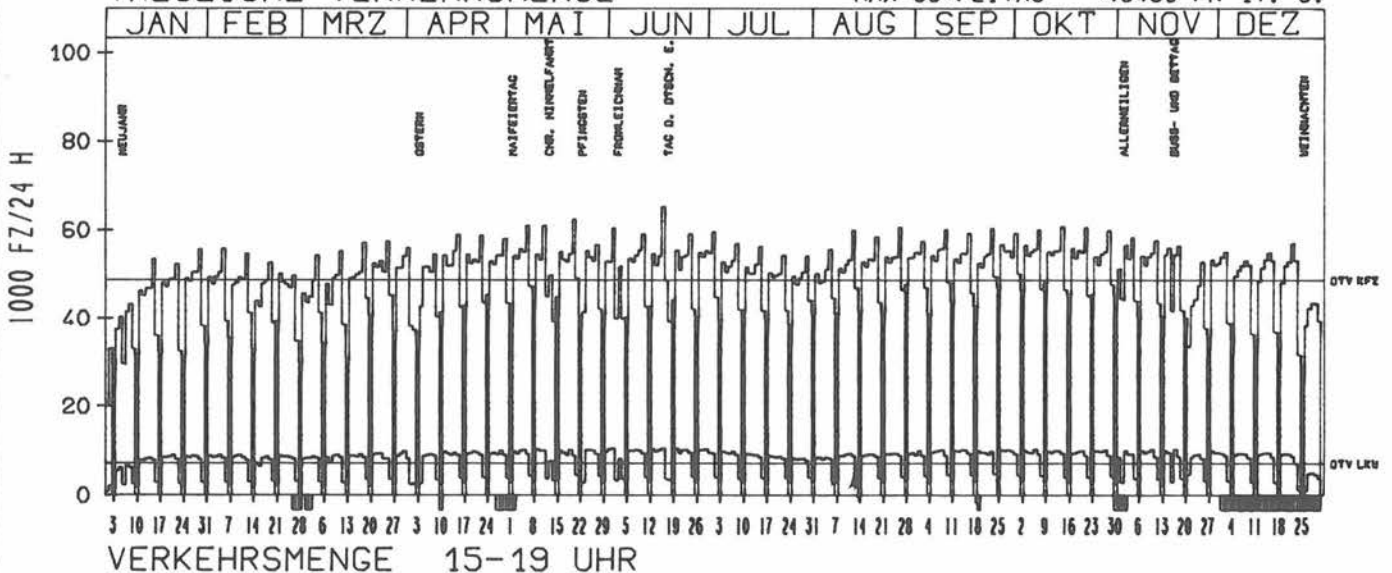
TÄGLICHE VERKEHRSMENGE



RICHTUNG SÜED

DTV KFZ 48655
DTV LKW 7277 = 14.96 %
MAX WERKTAG 62503 FR 20. 5.
MAX FER-WKTAG 65299 DO 16. 6.
MAX SO+FEITAG 48480 FR 17. 6.

TÄGLICHE VERKEHRSMENGE



JAHRESGANGLINIEN 1988

ZST: KIEFERSFELDEN

LAND: BAYERN

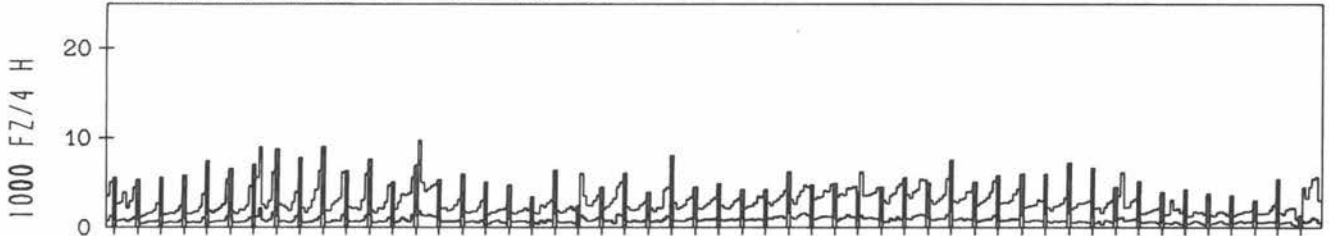
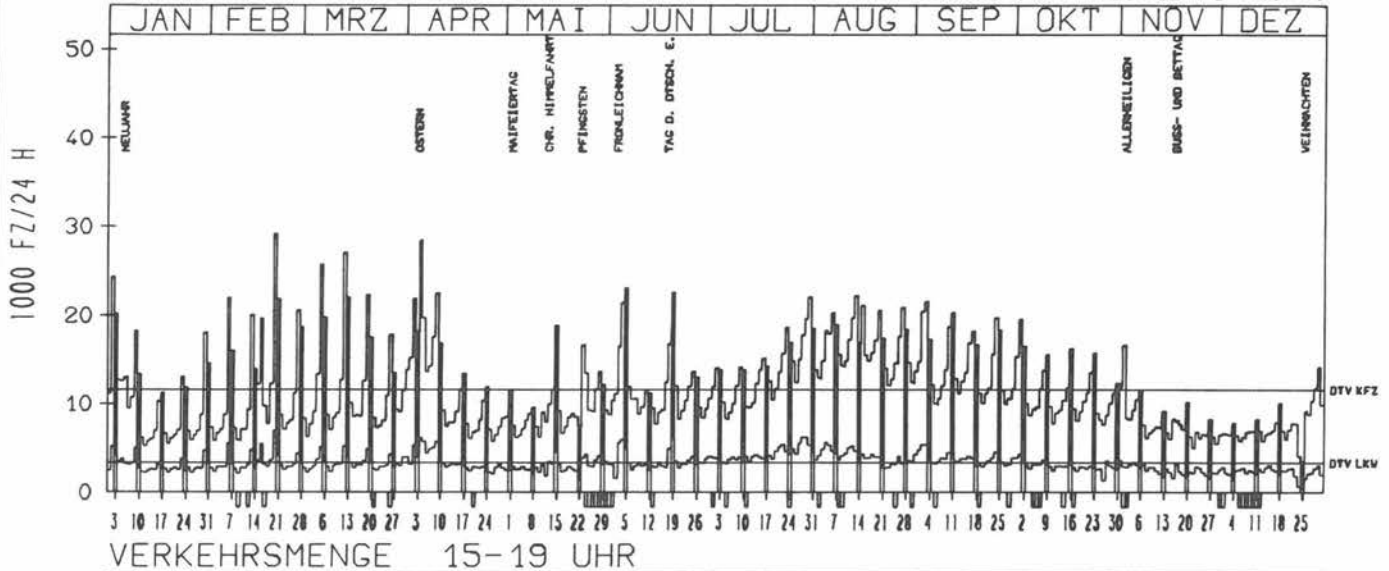
NR.: 8339 9 191

STRASSE: A 93
 KM: 25.0
 NETZKNOTEN: 8339 006
 8339 007

RICHTUNG NÖRD

DTV KFZ 11613
 DTV LKW 3331 = 28.69 %
 MAX WERKTAG 29140 SA 20. 2.
 MAX FER-WKTAG 24356 SA 2. 1.
 MAX SO+FEITAG 28412 MO 4. 4.

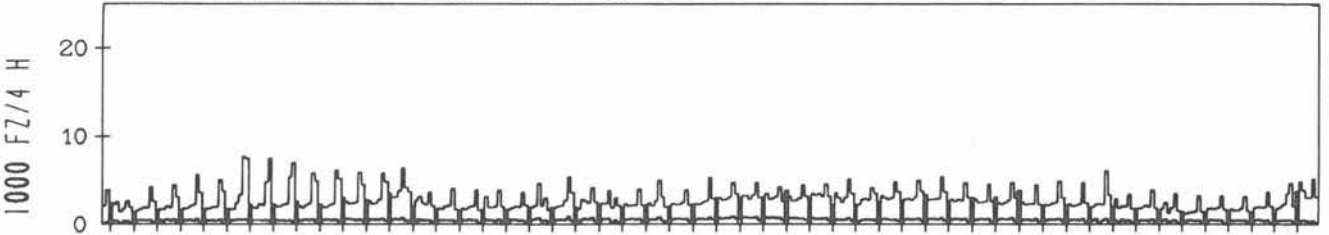
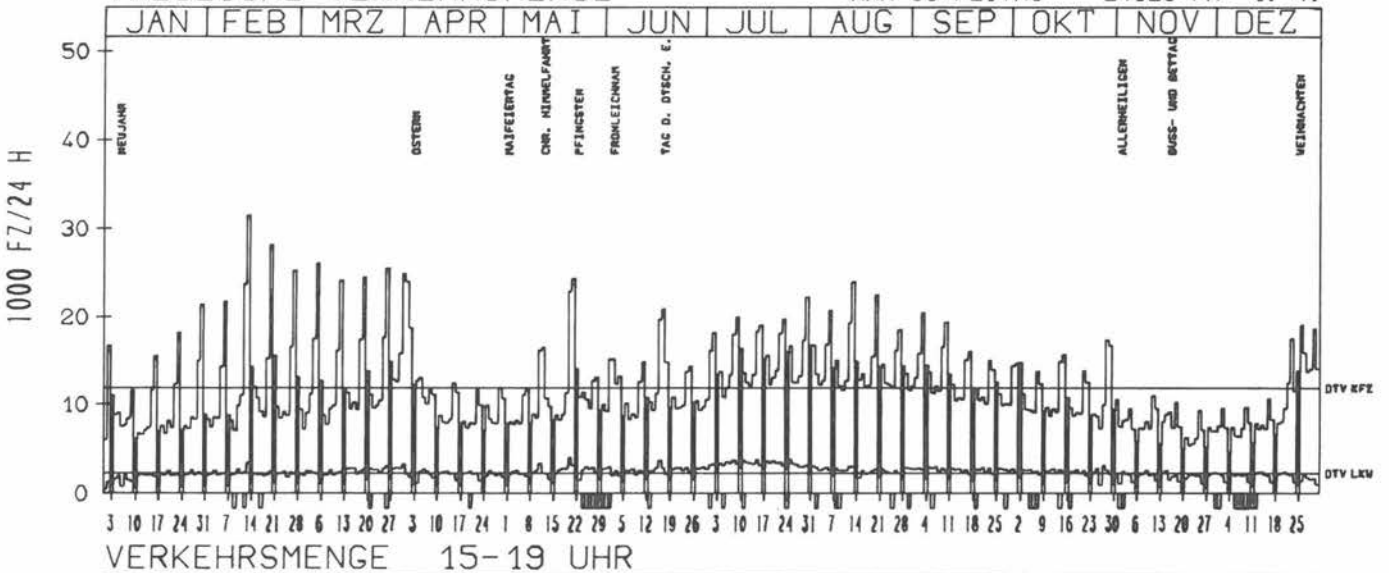
TAEGLICHE VERKEHRSMENGE



RICHTUNG SÜED

DTV KFZ 11842
 DTV LKW 2314 = 19.54 %
 MAX WERKTAG 31528 SA 13. 2.
 MAX FER-WKTAG 24948 DO 31. 3.
 MAX SO+FEITAG 24028 FR 1. 4.

TAEGLICHE VERKEHRSMENGE



JAHRESGANGLINIEN 1988

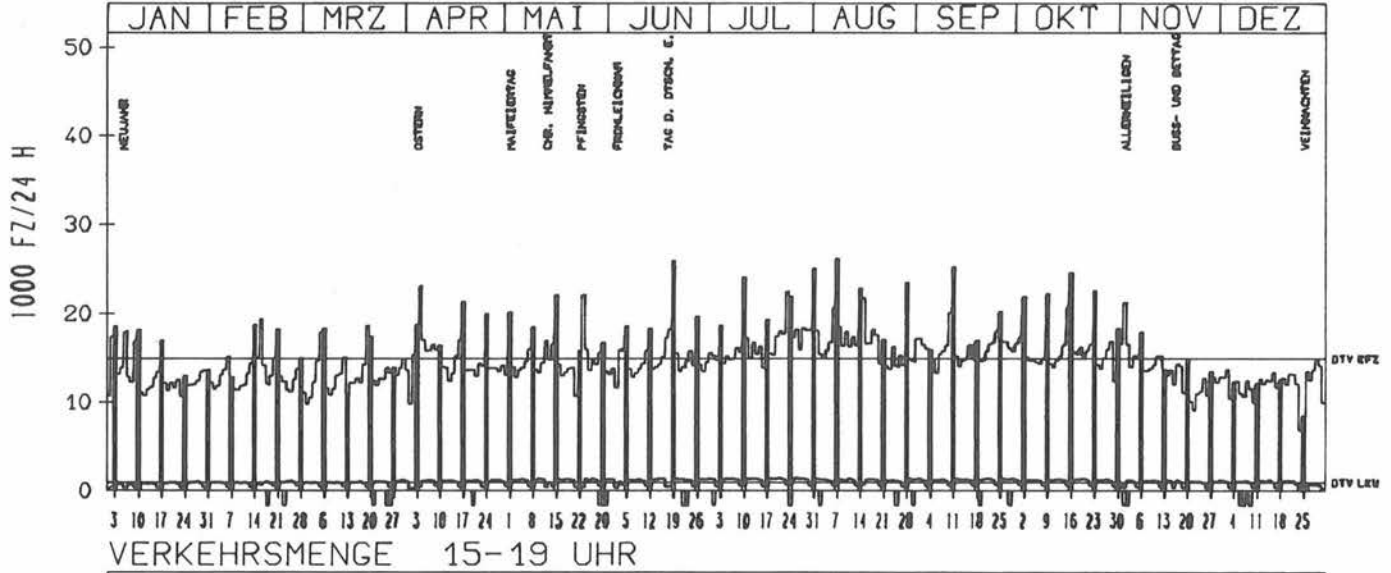
ZST: SCHAFTLARN
 NR.: 7934 9 160

LAND: BAYERN
 STRASSE: A 95
 KM: 15.0
 NETZKNOTEN: 7934 010
 8034 003

RICHTUNG NÖRD

DTV KFZ 14947
 DTV LKW 960 = 6.43 %
 MAX WERKTAG 20708 SA 15.10.
 MAX FER-WKTAG 22524 SA 23.7.
 MAX SO+FEITAG 26124 SO 7.8.

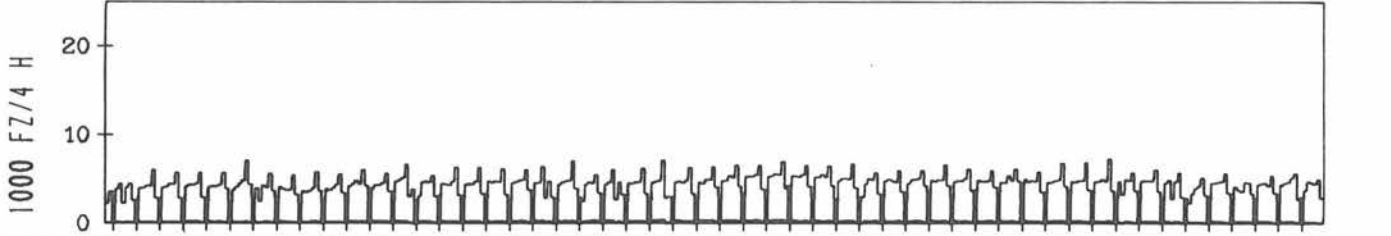
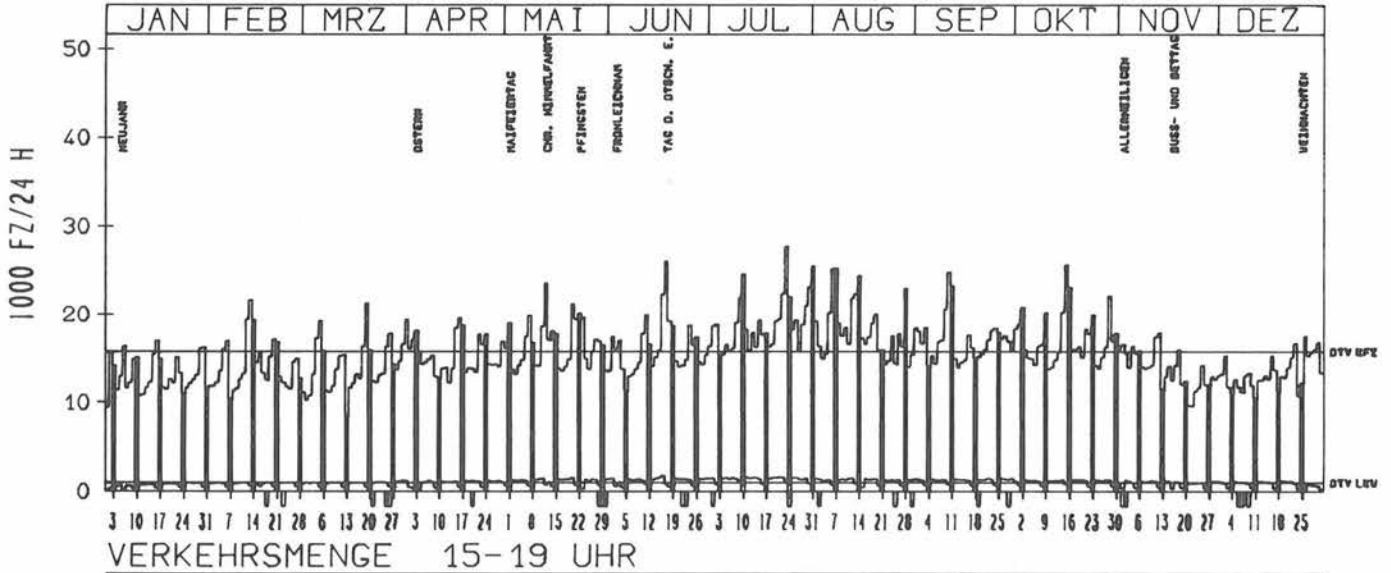
TAEGLICHE VERKEHRSMENGE



RICHTUNG SUED

DTV KFZ 15733
 DTV LKW 1011 = 6.42 %
 MAX WERKTAG 25648 SA 15.10.
 MAX FER-WKTAG 27780 SA 23.7.
 MAX SO+FEITAG 26120 FR 17.6.

TAEGLICHE VERKEHRSMENGE



JAHRESGANGLINIEN 1988

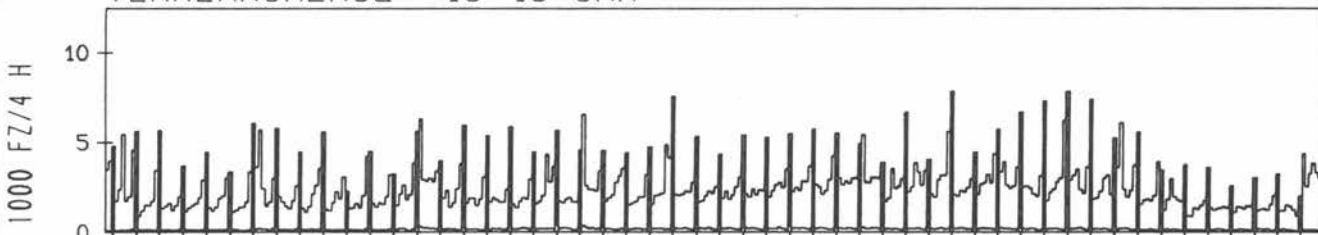
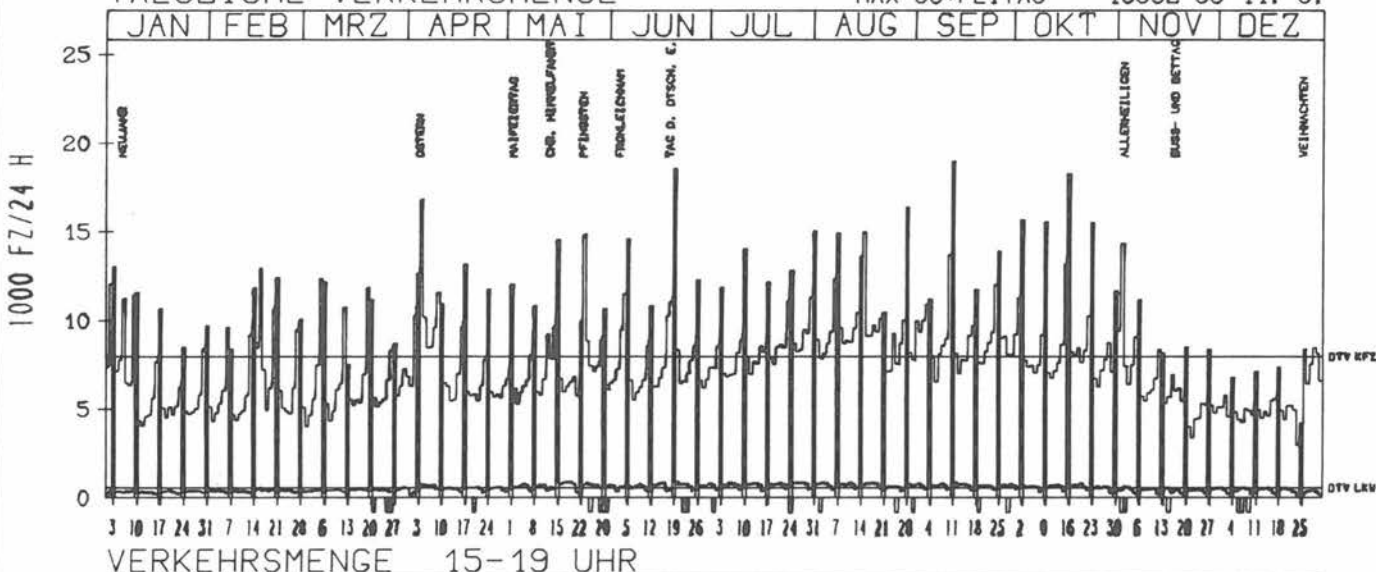
ZST: GROSSWEIL
NR.: 8333 9 162

LAND: BAYERN
STRASSE: A 95
KM: 53.6
NETZKNOTEN: 8234 004
8333 006

RICHTUNG NORD

DTV KFZ 7955
DTV LKW 560 = 7.03 %
MAX WERKTAG 13712 SA 10. 9.
MAX FER-WKTAG 12356 SA 6. 8.
MAX SO+FEITAG 18932 SO 11. 9.

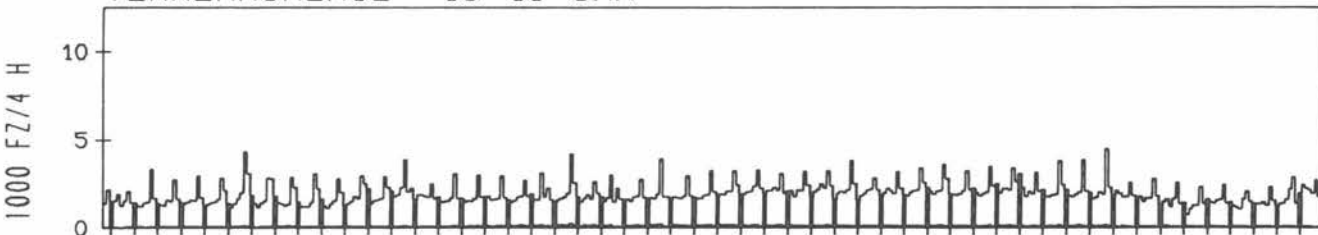
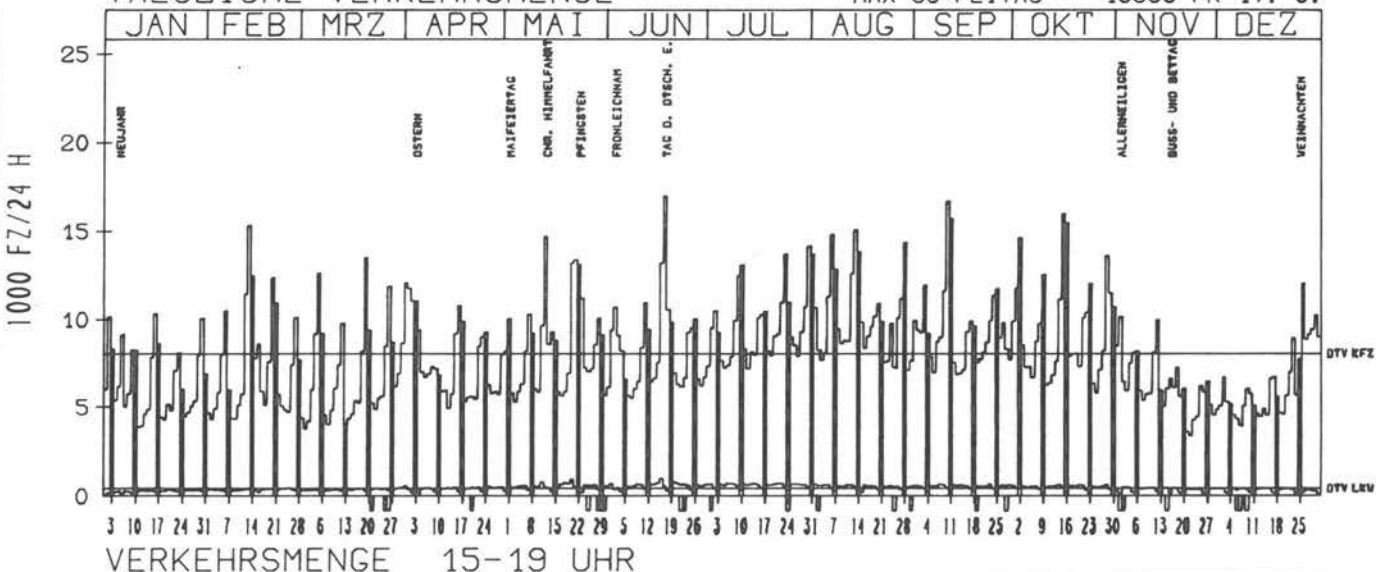
TAEGLICHE VERKEHRSMENGE



RICHTUNG SUED

DTV KFZ 8032
DTV LKW 438 = 5.46 %
MAX WERKTAG 16704 SA 10. 9.
MAX FER-WKTAG 15100 SA 13. 8.
MAX SO+FEITAG 16988 FR 17. 6.

TAEGLICHE VERKEHRSMENGE



JAHRESGANGLINIEN 1988

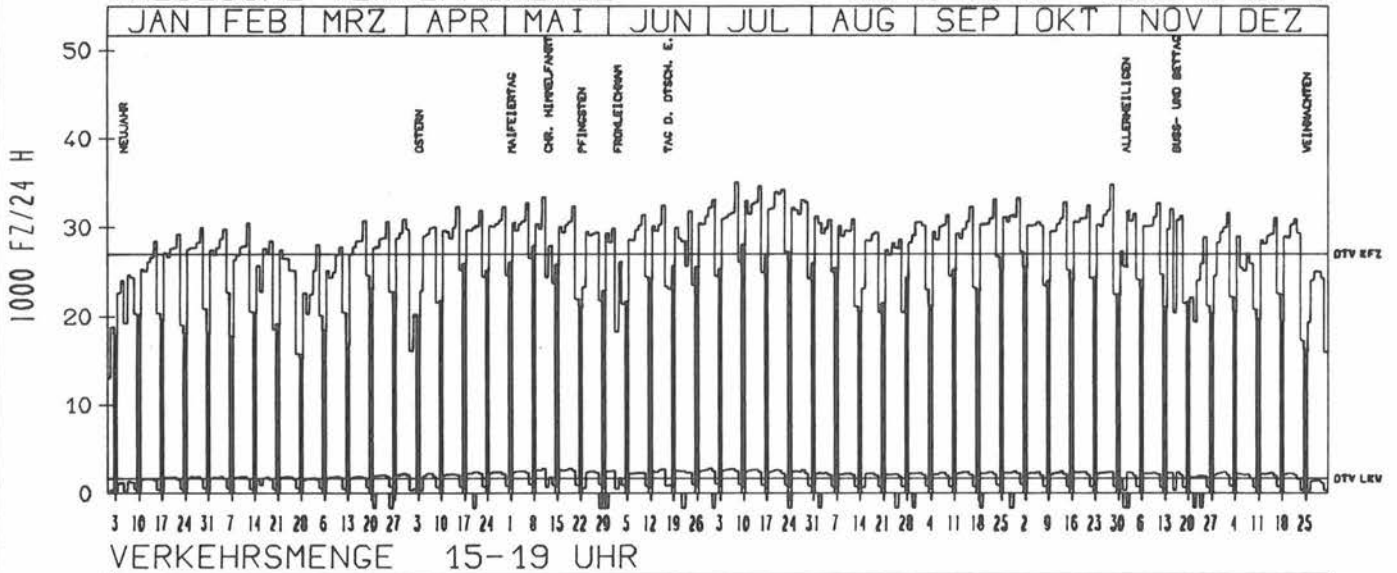
ZST: GRAEFELFING
 NR.: 7834 9 222

LAND: BAYERN
 STRASSE: A 96
 KM: 6.5
 NETZKNOTEN: 7834 022
 7834 030

RICHTUNG OST

DTV KFZ 27018
 DTV LKW 1665 = 6.16 %
 MAX WERKTAG 34828 FR 28.10.
 MAX FER-WKTAG 35052 FR 8. 7.
 MAX SO+FEITAG 28068 SO 10. 7.

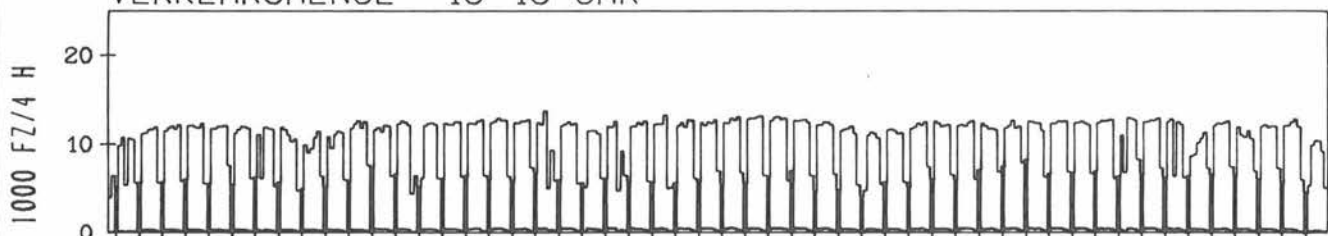
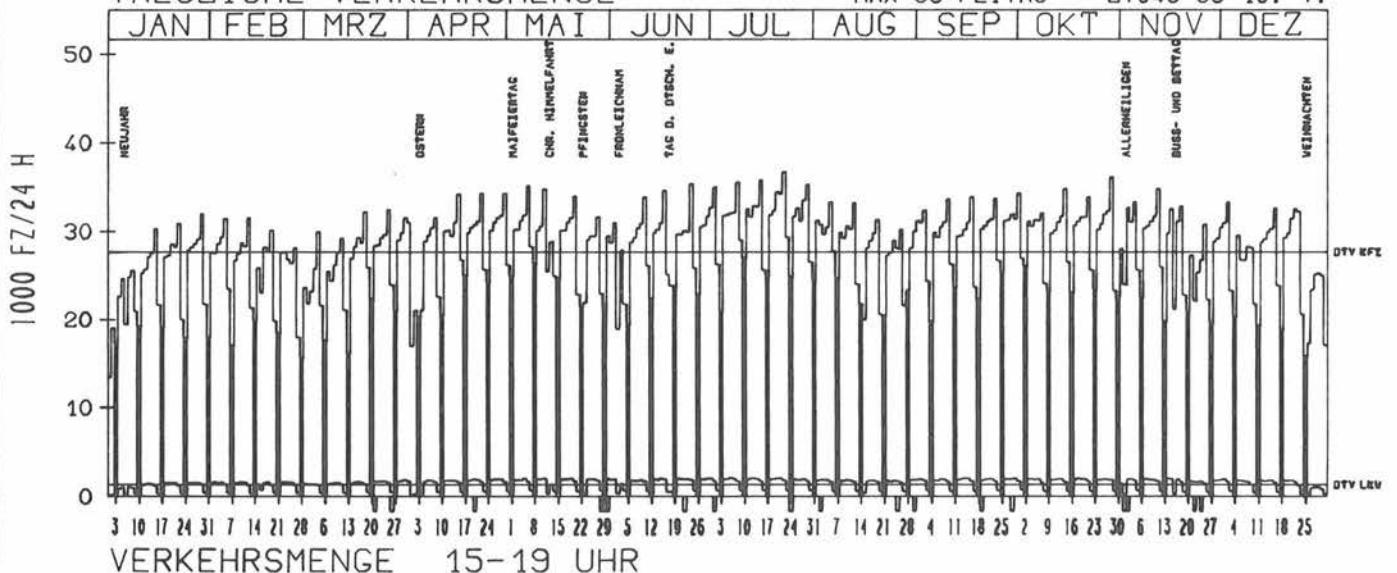
TAEGLICHE VERKEHRSMENGE



RICHTUNG WEST

DTV KFZ 27674
 DTV LKW 1365 = 4.93 %
 MAX WERKTAG 36140 FR 28.10.
 MAX FER-WKTAG 36736 FR 22. 7.
 MAX SO+FEITAG 27048 SO 10. 7.

TAEGLICHE VERKEHRSMENGE



JAHRESGANGLINIEN 1988

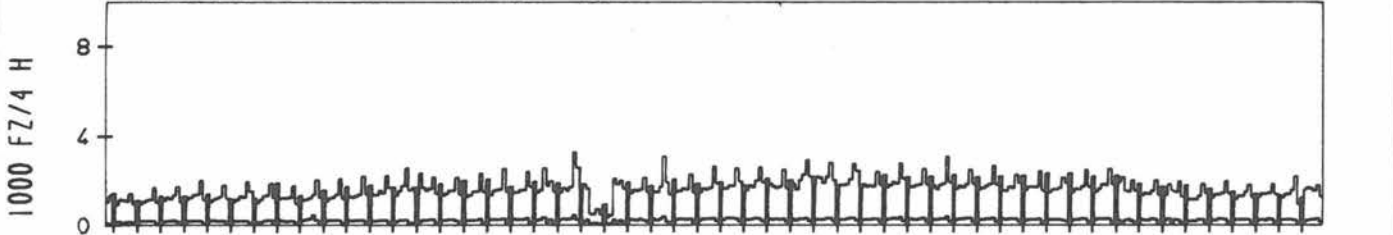
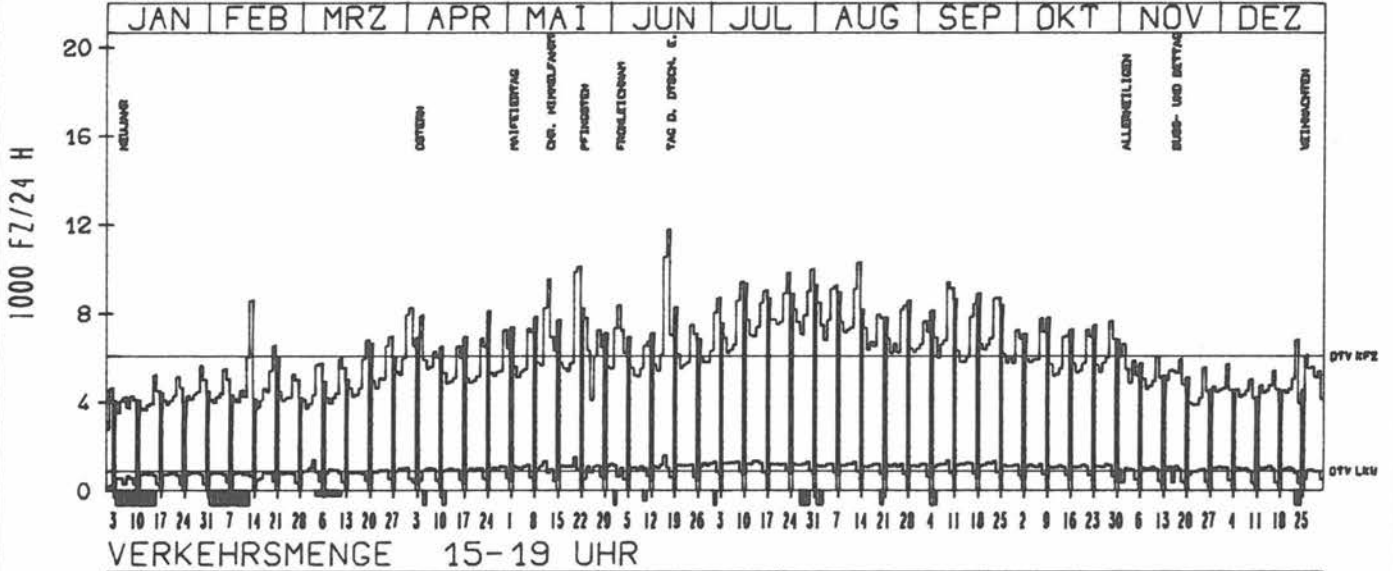
ZST: STÖCKACH
 NR.: 8119 8 040 (1040)

LAND: BADEN-WÜRTTEMBERG
 STRASSE: A 98
 KM: 127.9
 NETZKNOTEN: 8120 029
 8120 041

RICHTUNG OST

DTV KFZ 6067
 DTV LKW 863 = 14.23 %
 MAX WERKTAG 10111 SA 21. 5.
 MAX FER-WKTAG 10576 DO 16. 6.
 MAX SO+FEITAG 11801 FR 17. 6.

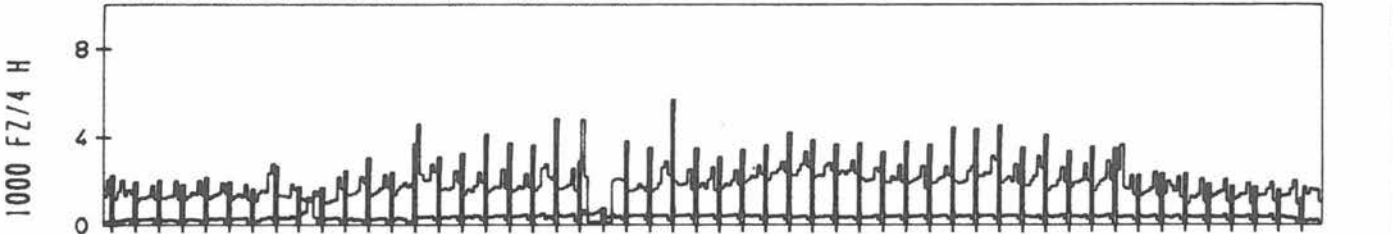
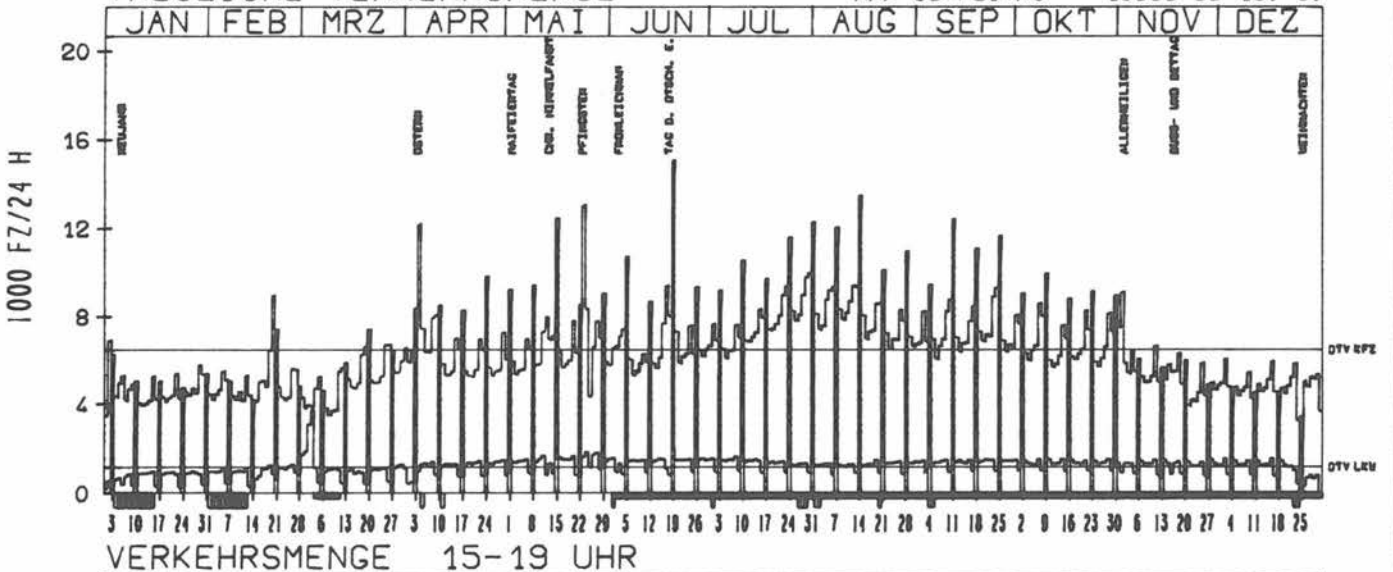
TÄGLICHE VERKEHRSMENGE



RICHTUNG WEST

DTV KFZ 6485
 DTV LKW 1193 = 18.40 %
 MAX WERKTAG 9294 SA 24. 9.
 MAX FER-WKTAG 9986 SA 30. 7.
 MAX SO+FEITAG 15063 SO 19. 6.

TÄGLICHE VERKEHRSMENGE



JAHRESGANGLINIEN 1988

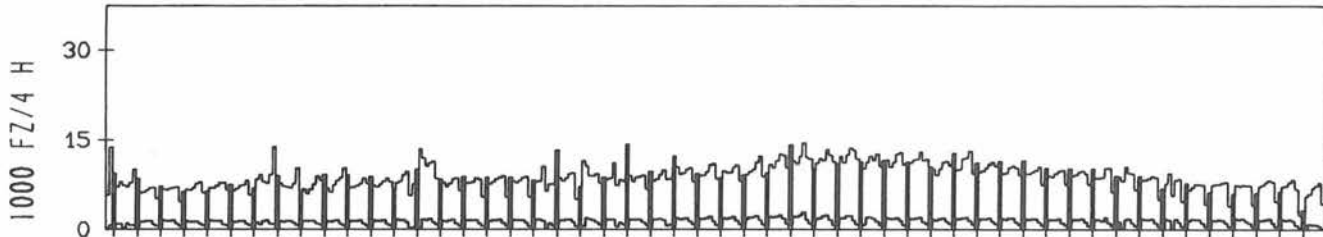
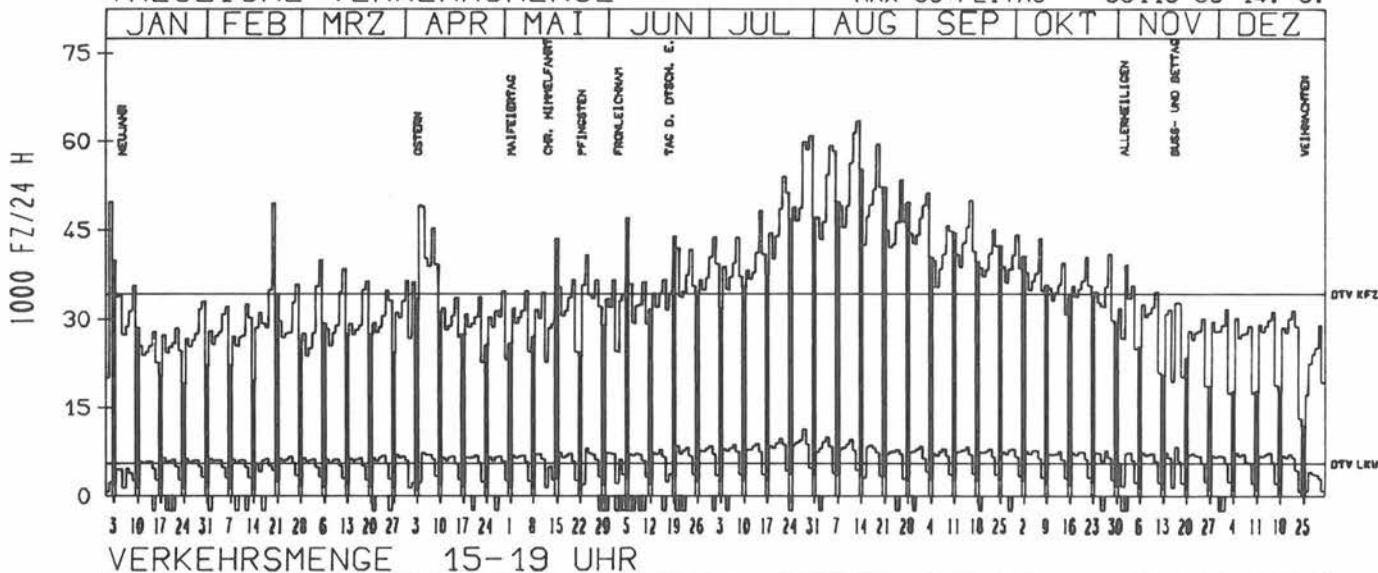
ZST: ASCHHEIM
 NR.: 7836 9 211

LAND: BAYERN
 STRASSE: A 99
 KM: 23.2
 NETZKNOTEN: 7836 002
 7836 008

RICHTUNG NÖRD

DTV KFZ 34299
 DTV LKW 5466 = 15.94 %
 MAX WERKTAG 49992 FR 16. 9.
 MAX FER-WKTAG 63432 SA 13. 8.
 MAX SO+FEITAG 55116 SO 14. 8.

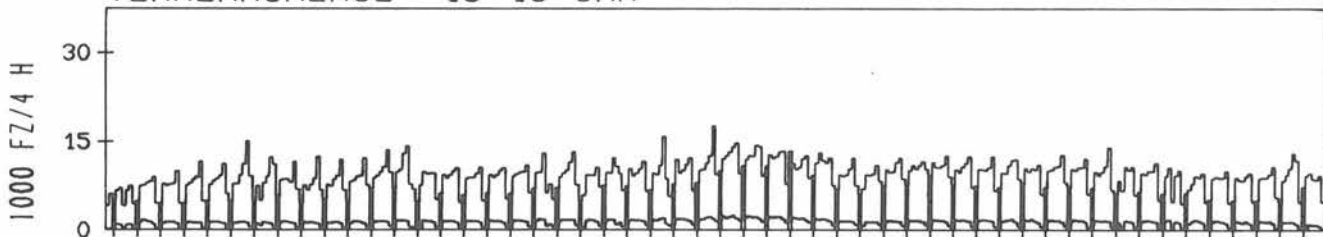
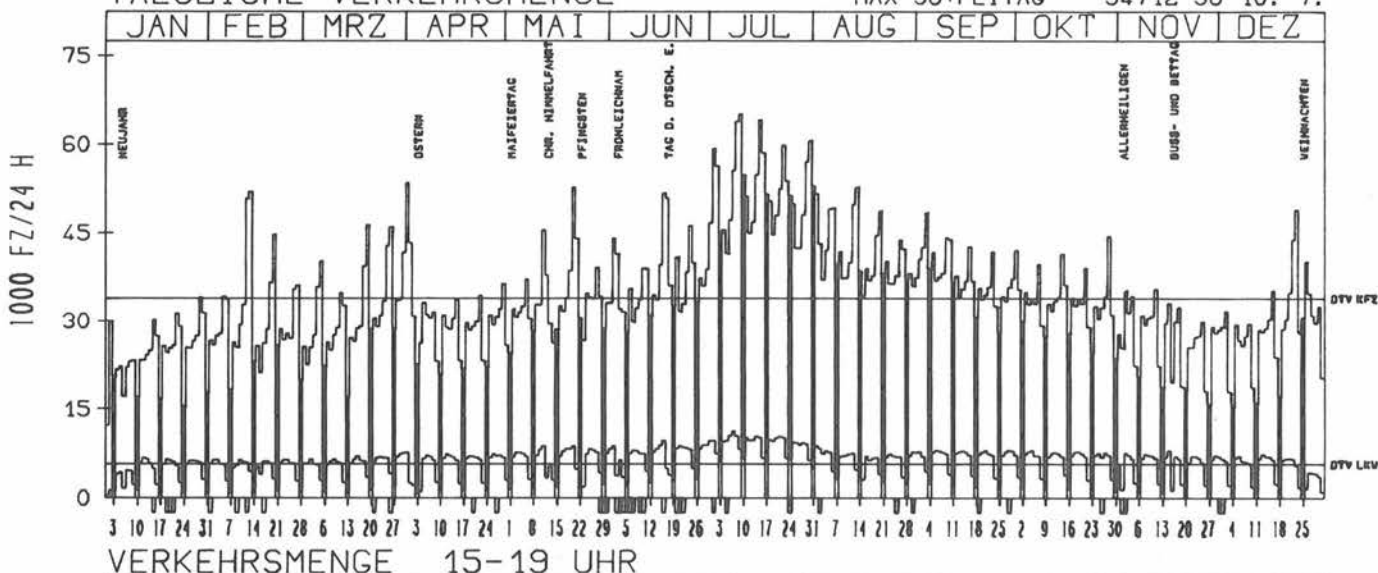
TÄGLICHE VERKEHRSMENGE



RICHTUNG SÜED

DTV KFZ 33857
 DTV LKW 5809 = 17.16 %
 MAX WERKTAG 52788 FR 20. 5.
 MAX FER-WKTAG 65156 SA 9. 7.
 MAX SO+FEITAG 54712 SO 10. 7.

TÄGLICHE VERKEHRSMENGE



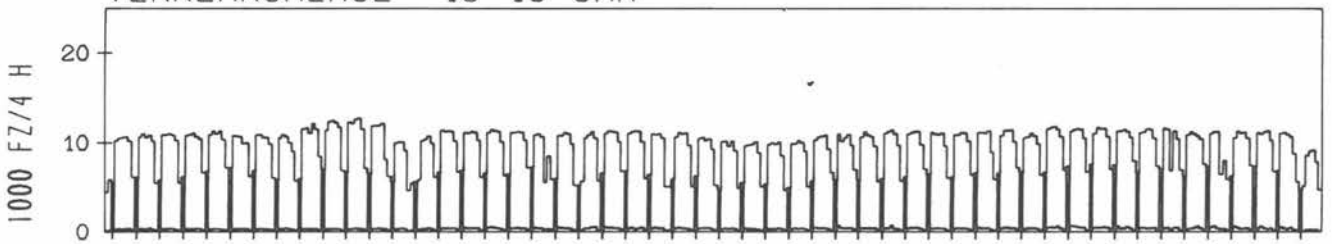
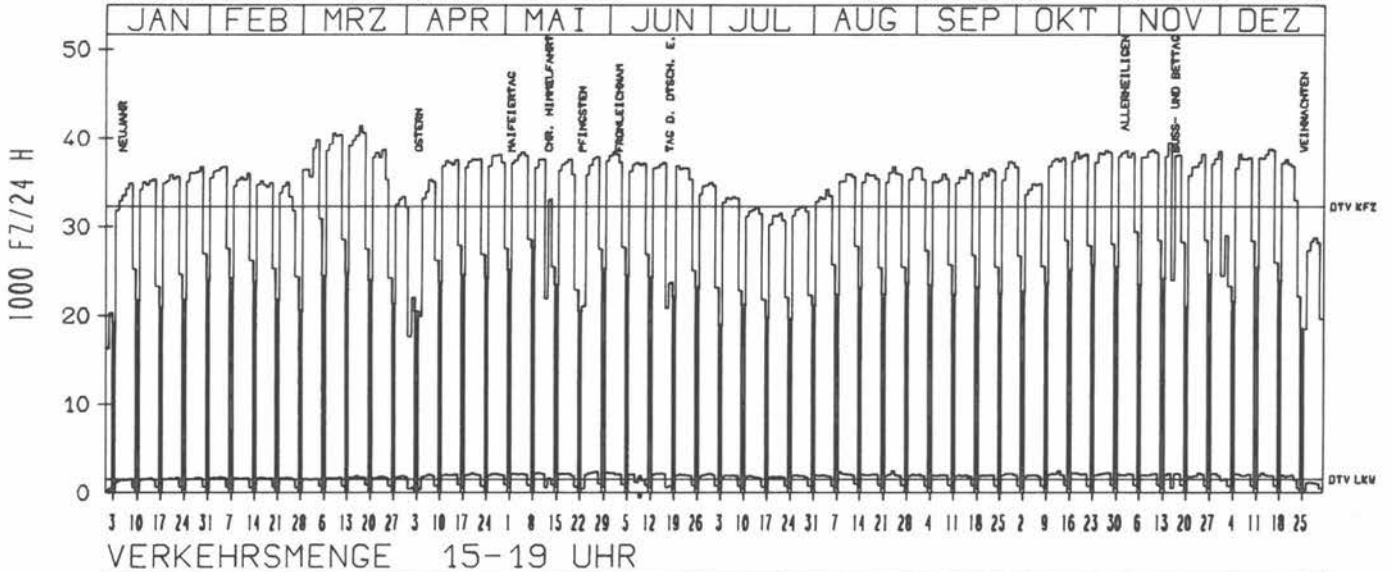
JAHRESGANGLINIEN 1988

ZST: SCHMARGENDORF
 NR.: 3545 2 007

LAND: BERLIN
 STRASSE: A 104
 KM: 2.1
 NETZKNOTEN:

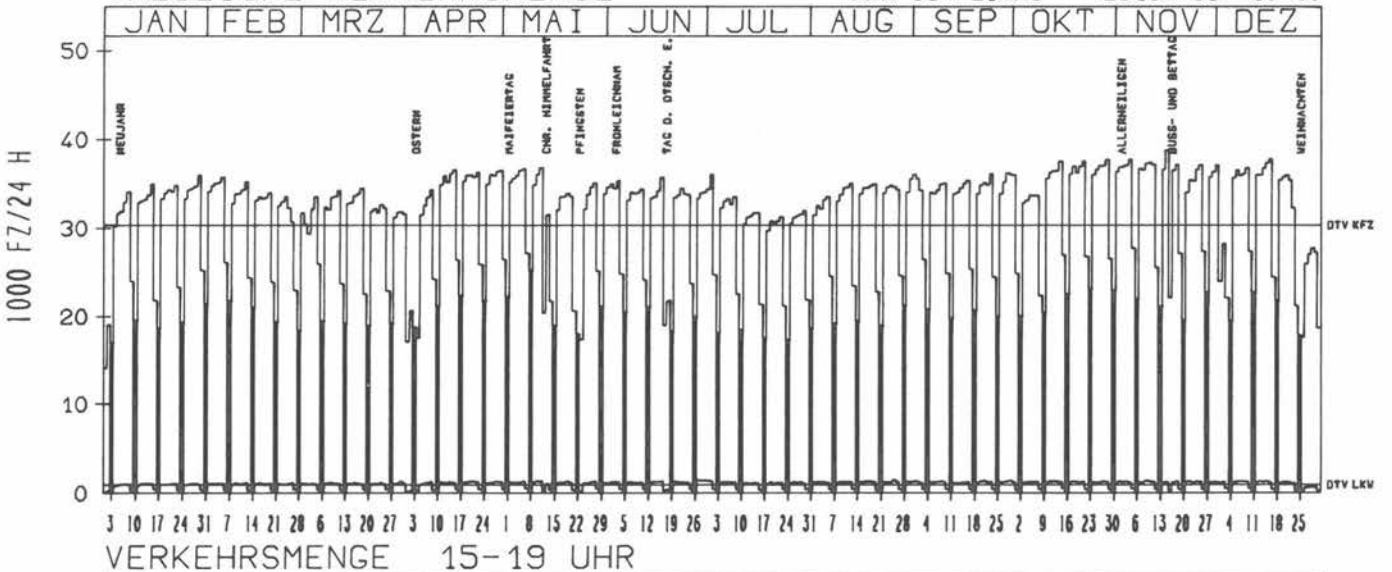
RICHTUNG SUED
 TAEGLICHE VERKEHRSMENGE

DTV KFZ 32206
 DTV LKW 1529 = 4.75 %
 MAX WERKTAG 41396 DO 17. 3.
 MAX FER-WKTAG 38676 DO 24. 3.
 MAX SO+FEITAG 27602 SO 8. 5.



RICHTUNG NORD
 TAEGLICHE VERKEHRSMENGE

DTV KFZ 30379
 DTV LKW 953 = 3.14 %
 MAX WERKTAG 38807 DI 15.11.
 MAX FER-WKTAG 36114 MI 31. 8.
 MAX SO+FEITAG 25167 SO 8. 5.



JAHRESGANGLINIEN 1988

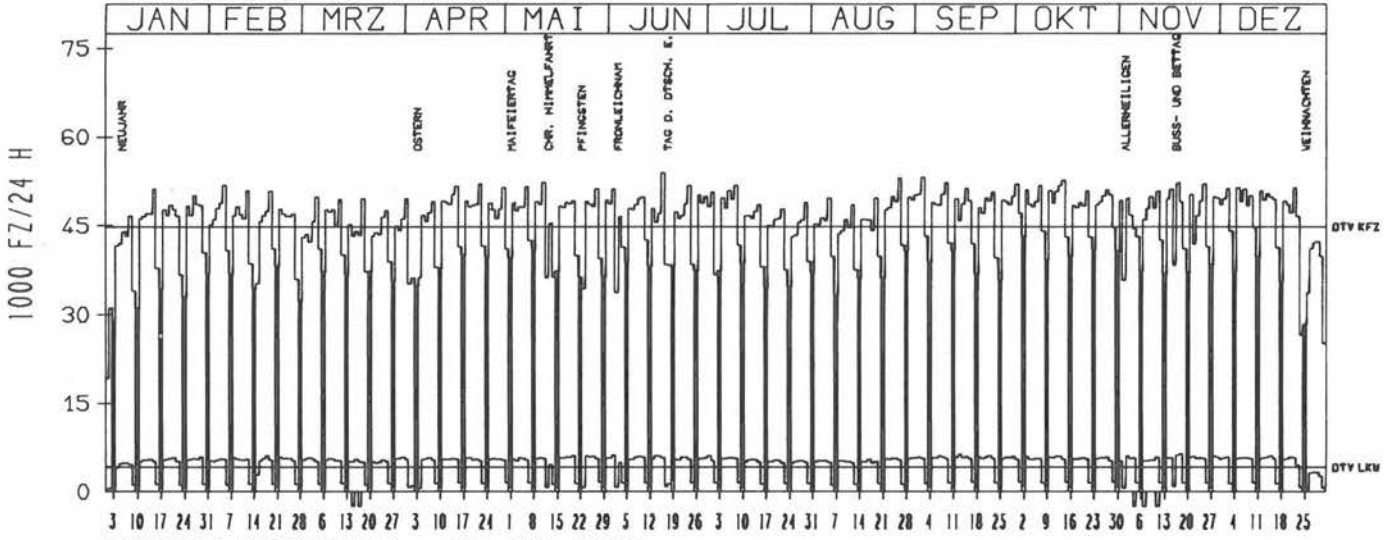
ZST: BOCHUM
NR.: 4509 5 113

LAND: NORDRHEIN-WESTFALEN
STRASSE: A 430
KM: 3.5
NETZKNOTEN:

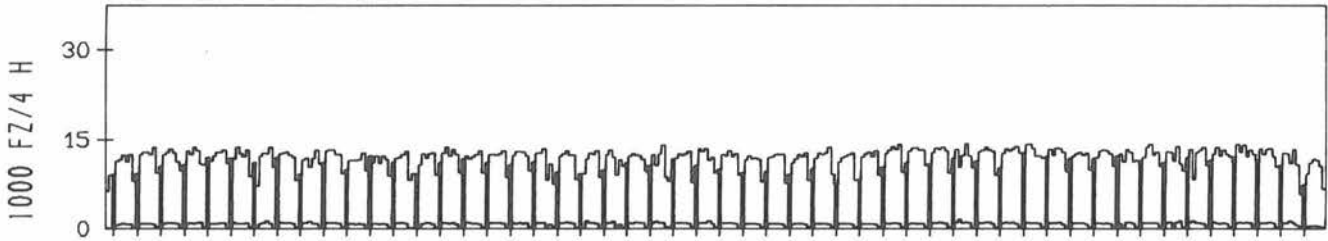
RICHTUNG OST

DTV KFZ 44769
DTV LKW 4103 = 9.17 %
MAX WERKTAG 52618 FR 14.10.
MAX FER-WKTAG 53822 DO 16.6.
MAX SO+FEITAG 43083 SO 2.10.

TAEGLICHE VERKEHRSMENGE



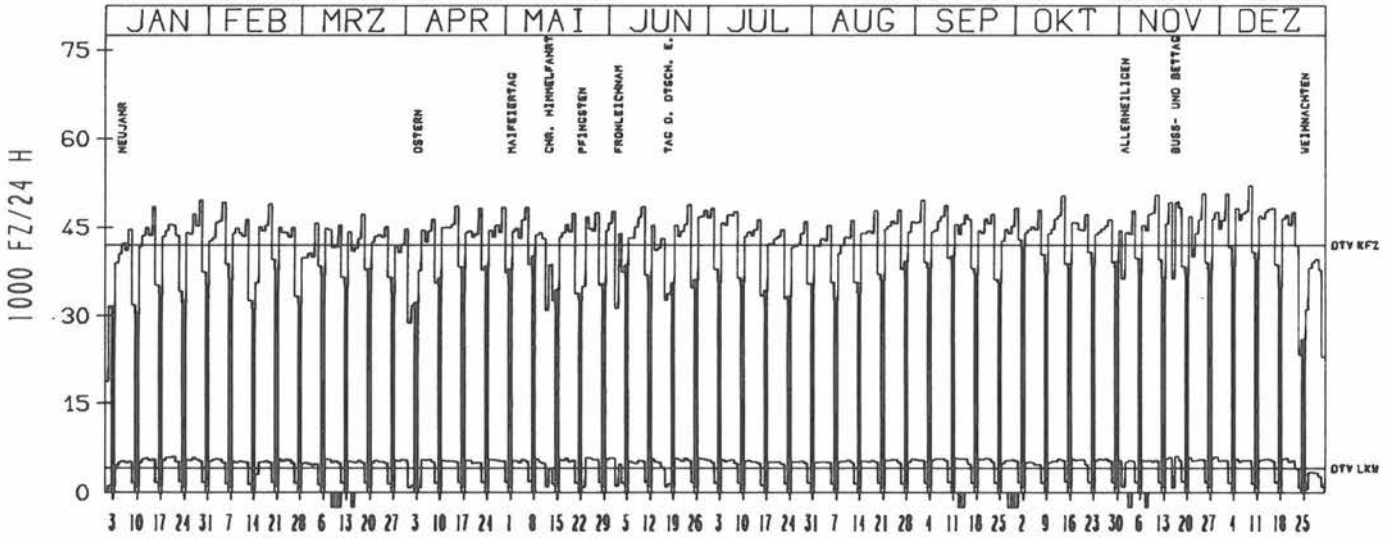
VERKEHRSMENGE 15-19 UHR



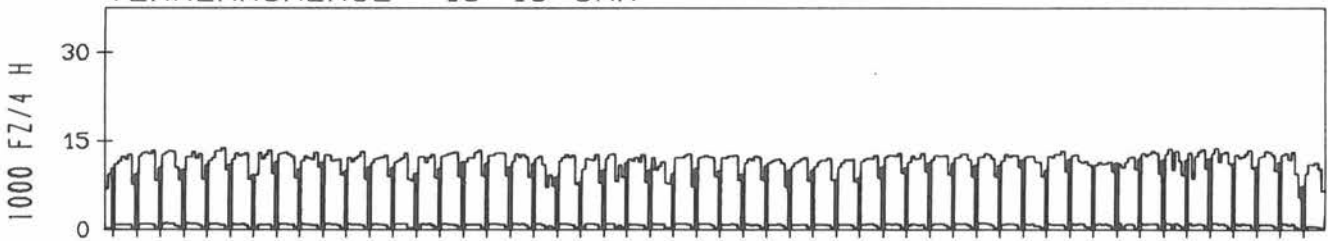
RICHTUNG WEST

DTV KFZ 42041
DTV LKW 4129 = 9.82 %
MAX WERKTAG 52086 FR 9.12.
MAX FER-WKTAG 49669 FR 2.9.
MAX SO+FEITAG 41869 SO 2.10.

TAEGLICHE VERKEHRSMENGE



VERKEHRSMENGE 15-19 UHR



JAHRESGANGLINIEN

1988

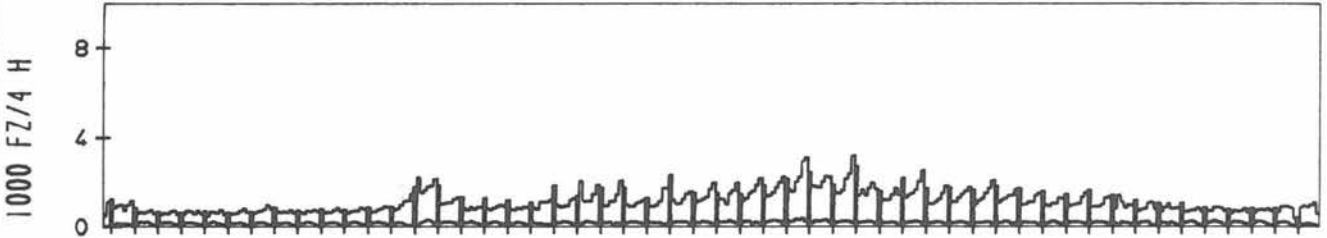
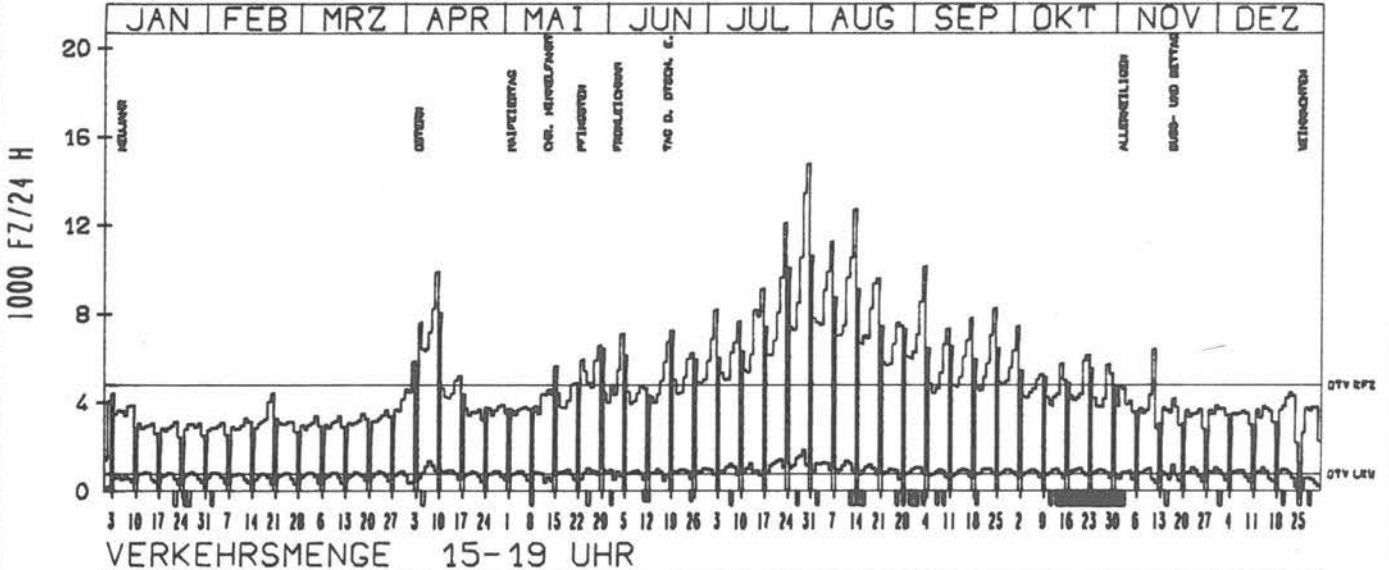
ZST: NEUENBURG AM RHEIN
 NR.: 8211 8 052 (1052)

LAND: BADEN-WUERTTEMBERG
 STRASSE: A 862
 KM:
 NETZKNOTEN: 8211 024
 8211 025

RICHTUNG OST

DTV KFZ 4808
 DTV LKW 788 = 16.38 %
 MAX WERKTAG 9886 SA 9. 4.
 MAX FER-WKTAG 14745 SA 30. 7.
 MAX SO+FEITAG 10583 SO 31. 7.

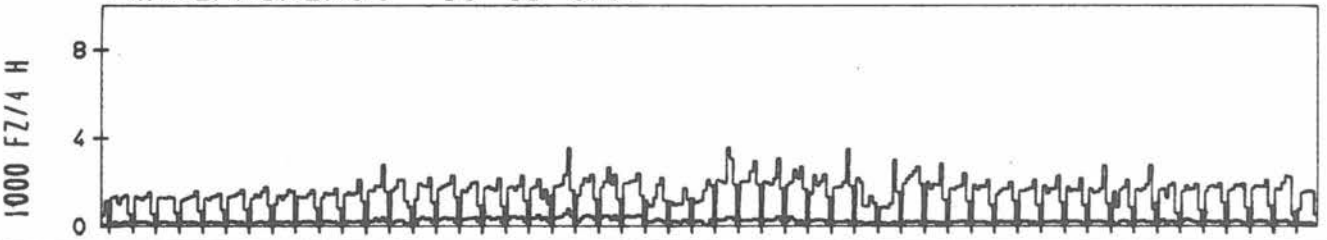
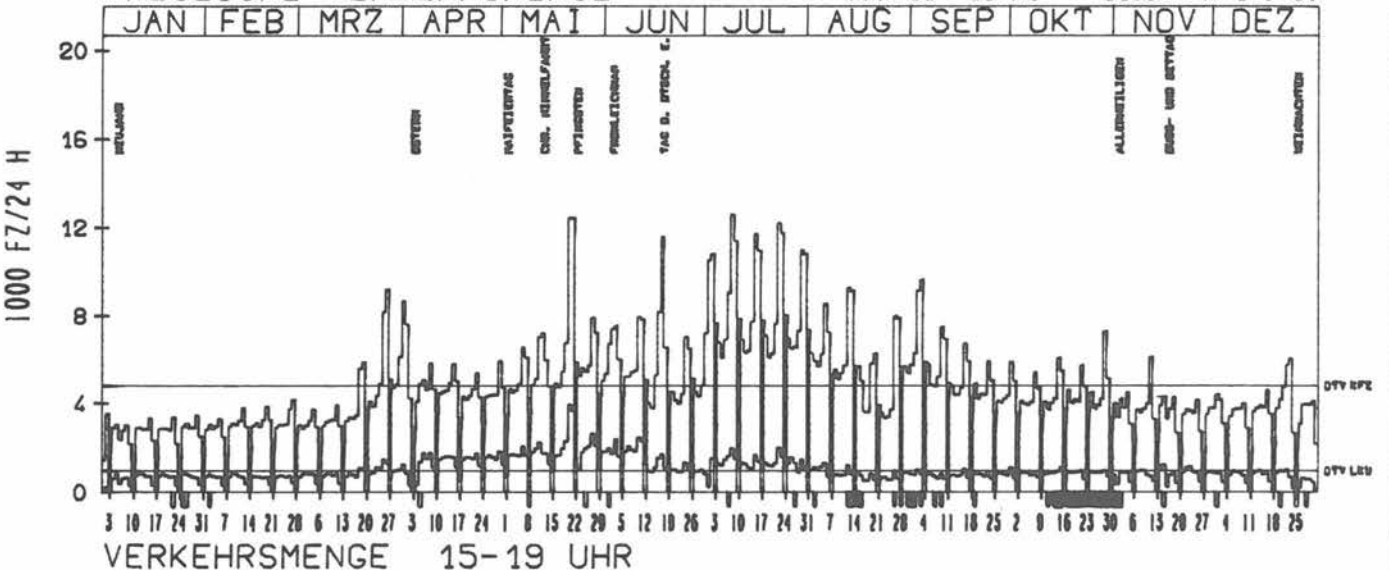
TAEGLICHE VERKEHRSMENGE



RICHTUNG WEST

DTV KFZ 4807
 DTV LKW 978 = 20.34 %
 MAX WERKTAG 12464 FR 20. 5.
 MAX FER-WKTAG 12592 FR 8. 7.
 MAX SO+FEITAG 11607 FR 17. 6.

TAEGLICHE VERKEHRSMENGE



JAHRESGANGLINIEN

1988

ZST: HÖRN

LAND:
STRASSE

NORDRHEIN-WESTFALEN

NR.: 4119 5 307

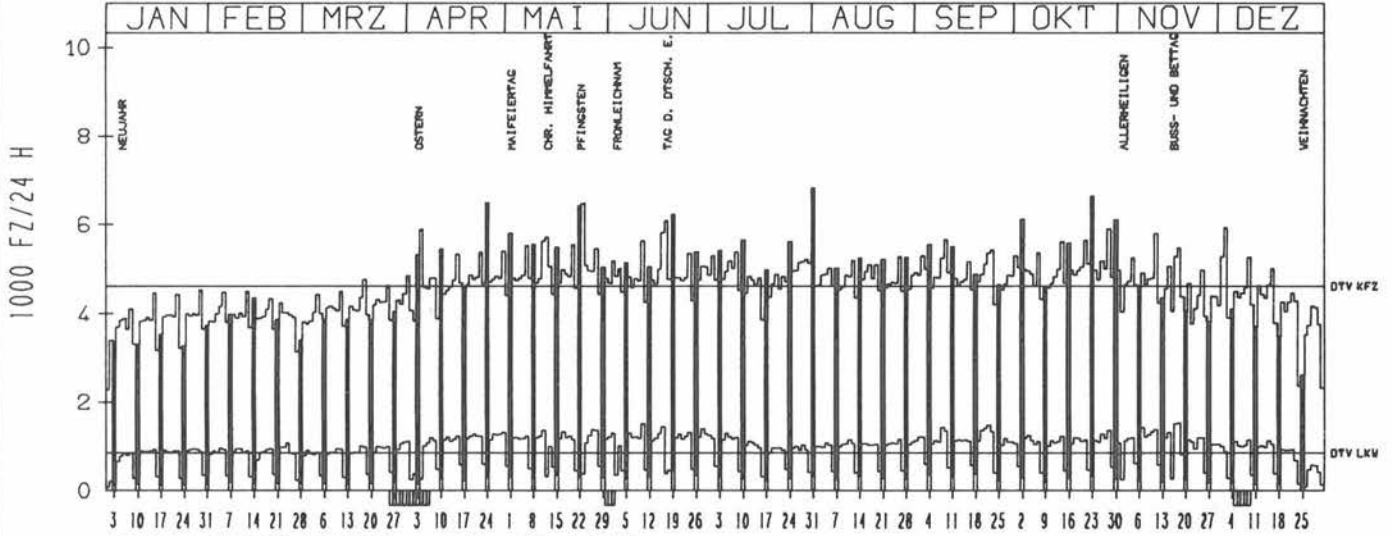
KM:
NETZKNOTEN:

B 1
21.8

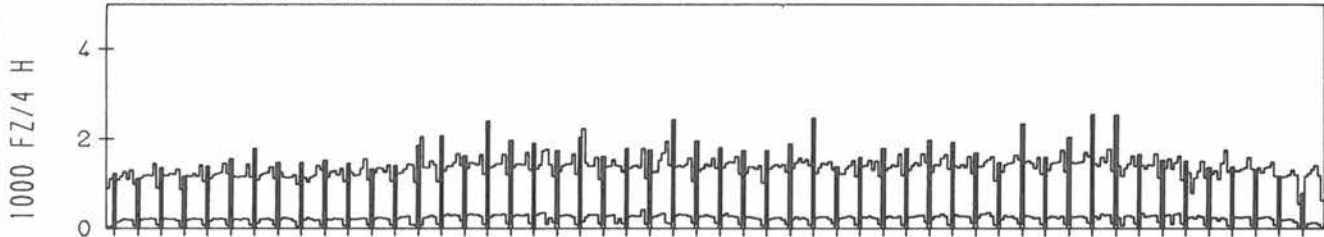
RICHTUNG NÖRD

DTV KFZ	4614
DTV LKW	846 = 18.33 %
MAX WERKTAG	5931 FR 2.12.
MAX FER-WKTAG	5820 DO 16. 6.
MAX SO+FEITAG	6812 SO 31. 7.

TÄGLICHE VERKEHRSMENGE



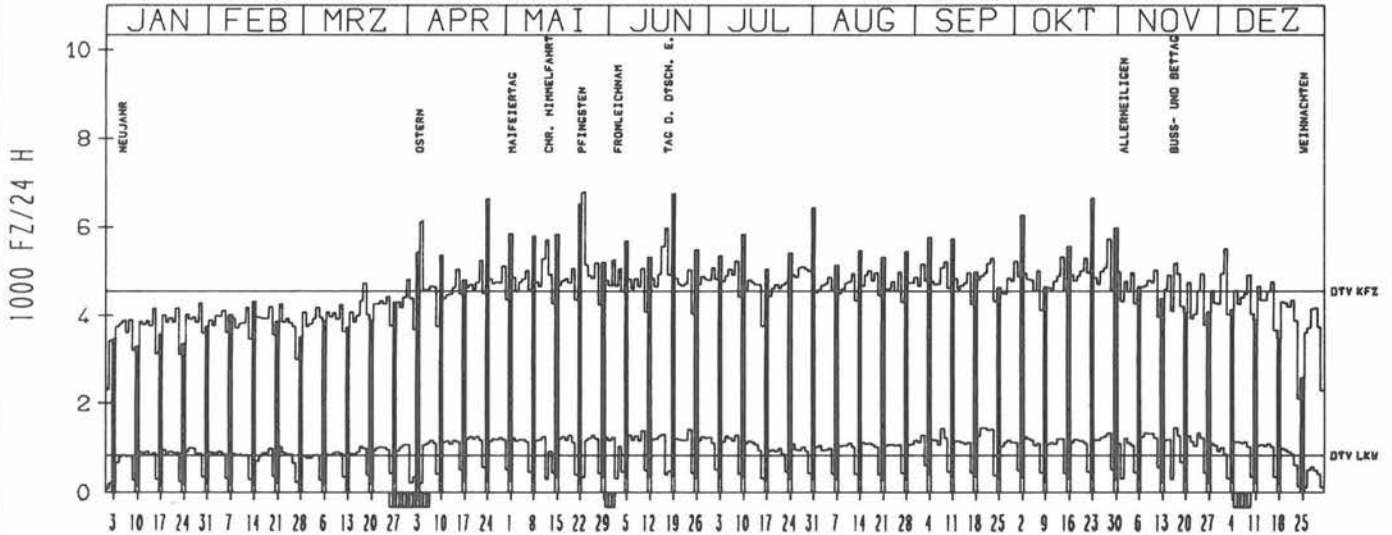
VERKEHRSMENGE 15-19 UHR



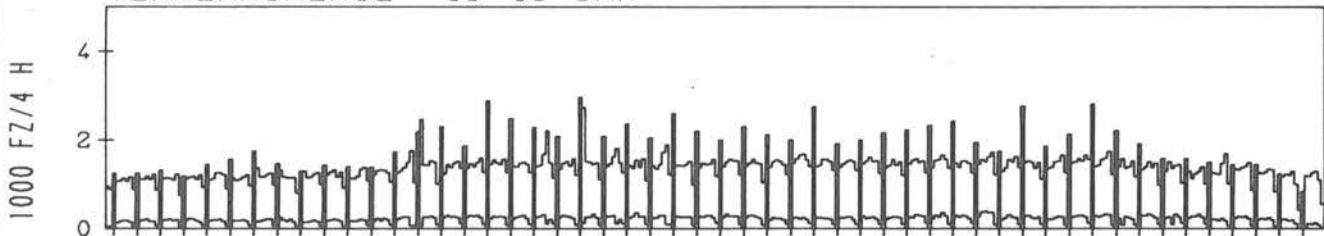
RICHTUNG SÜED

DTV KFZ	4555
DTV LKW	843 = 18.50 %
MAX WERKTAG	5733 FR 28.10.
MAX FER-WKTAG	5564 DO 16. 6.
MAX SO+FEITAG	6780 MO 23. 5.

TÄGLICHE VERKEHRSMENGE



VERKEHRSMENGE 15-19 UHR



JAHRESGANGLINIEN 1988

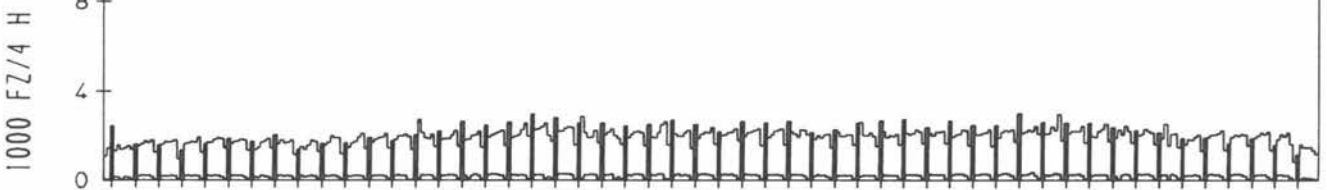
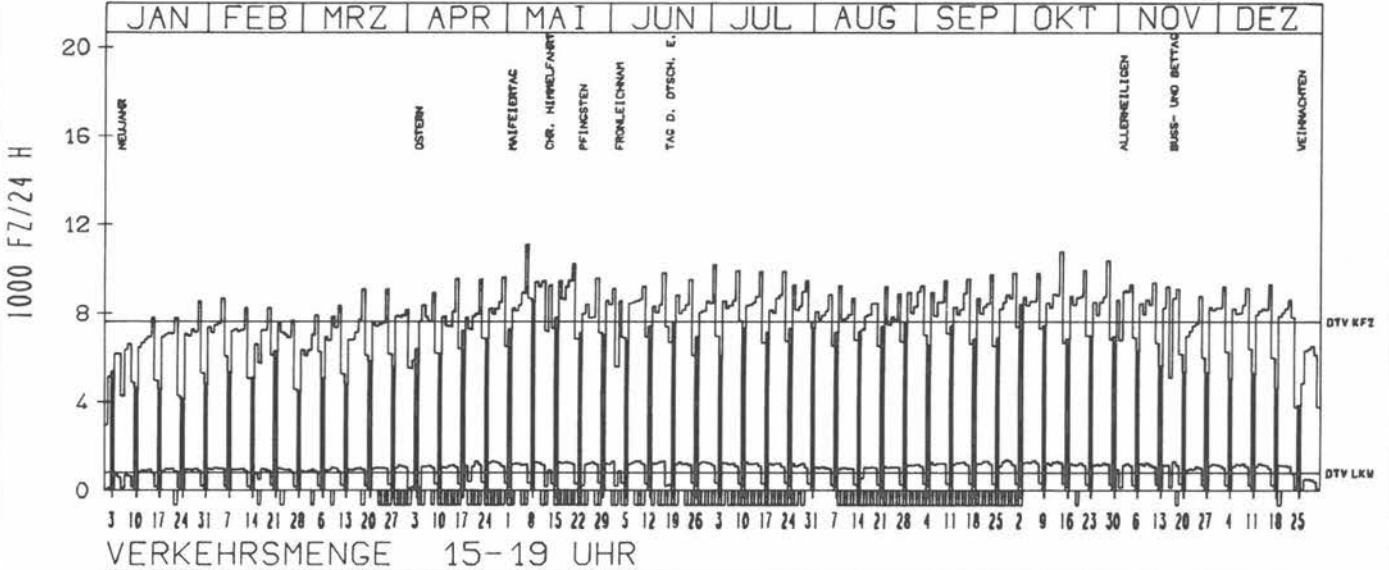
ZST: SCHWABACH (SUED)
 NR.: 6632 9 945 (9054)

LAND: BAYERN
 STRASSE: B 2
 KM: 14.8
 NETZKNOTEN: 6632 029
 6732 003

RICHTUNG NÖRD

DTV KFZ 7618
 DTV LKW 815 = 10.70 %
 MAX WERKTAG 10808 FR 14.10.
 MAX FER-WKTAG 9488 FR 29. 7.
 MAX SO+FEITAG 8544 SO 8. 5.

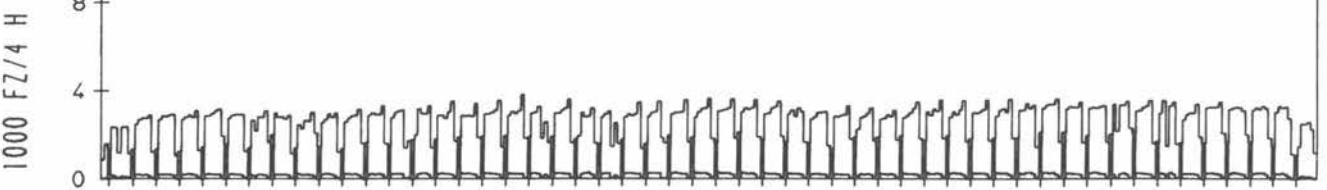
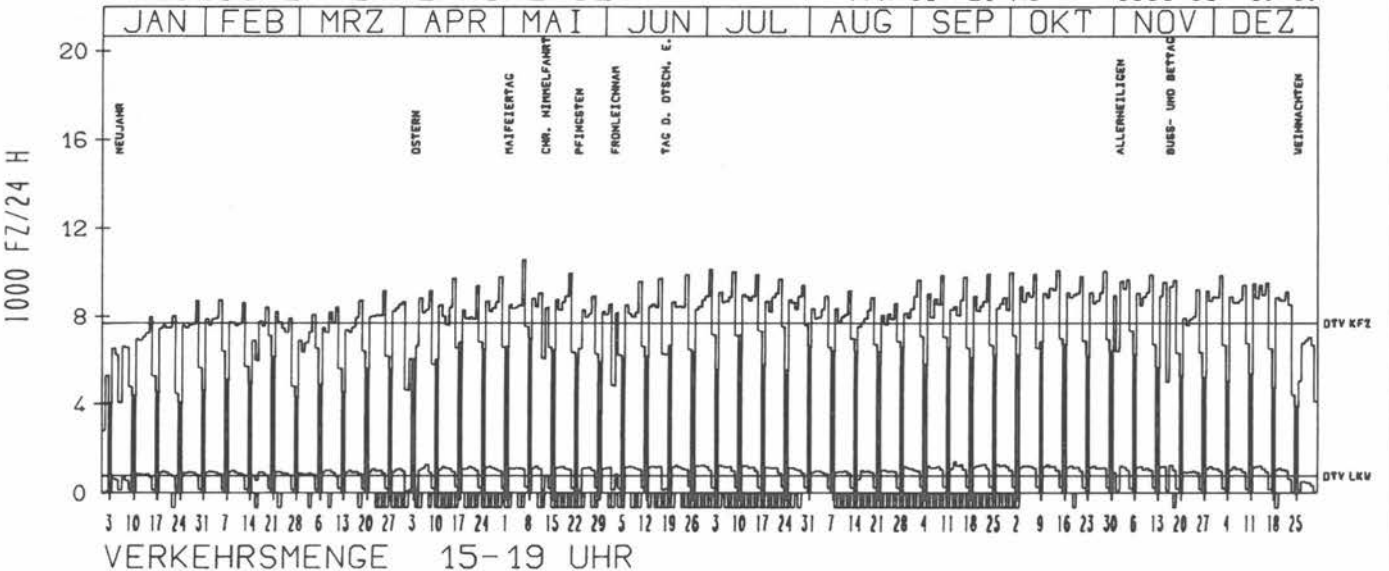
TÄGLICHE VERKEHRSMENGE



RICHTUNG SÜED

DTV KFZ 7694
 DTV LKW 771 = 10.02 %
 MAX WERKTAG 10116 FR 14.10.
 MAX FER-WKTAG 9432 FR 29. 7.
 MAX SO+FEITAG 6988 SO 8. 5.

TÄGLICHE VERKEHRSMENGE



JAHRESGANGLINIEN

1988

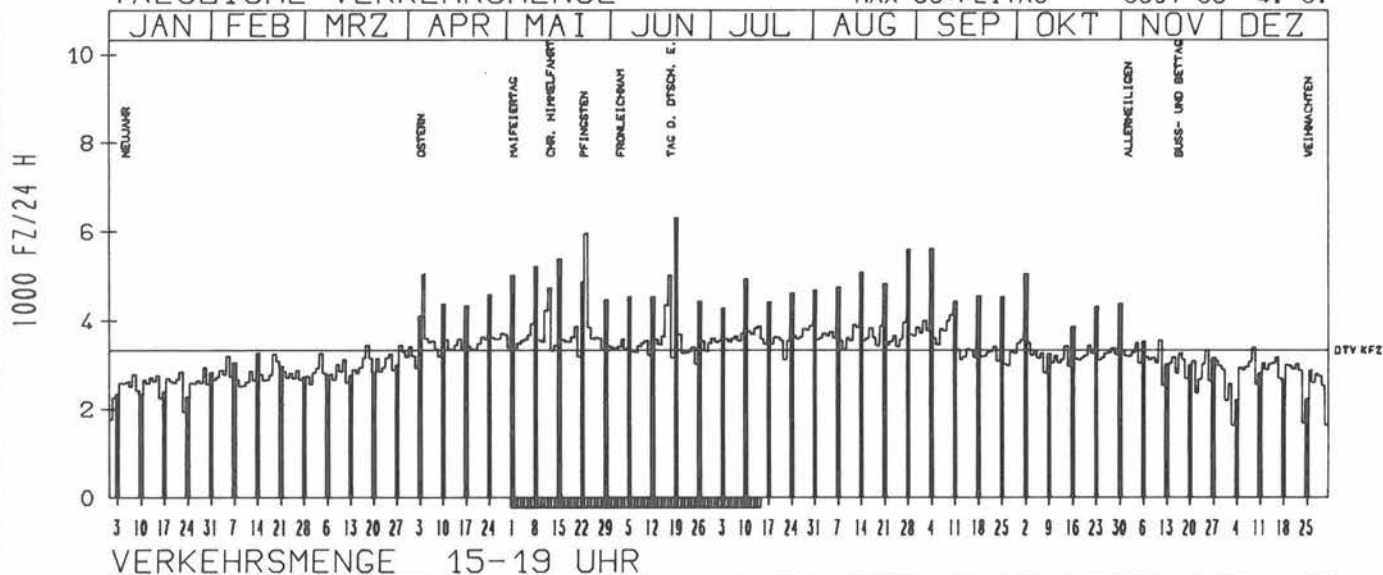
ZST: TRELDER BERG 1
NR.: 2624 3 320

LAND: NIEDERSACHSEN
STRASSE: B 3
KM: 85.2
NETZKNOTEN:

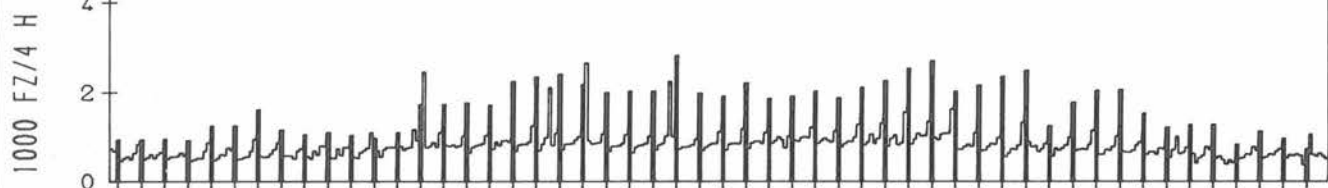
RICHTUNG NÖRD

DTV KFZ 3330
MAX WERKTAG 4135 SA 10. 9.
MAX FER-WKTAG 3992 FR 2. 9.
MAX SO+FEITAG 5607 SO 4. 9.

TÄGLICHE VERKEHRSMENGE



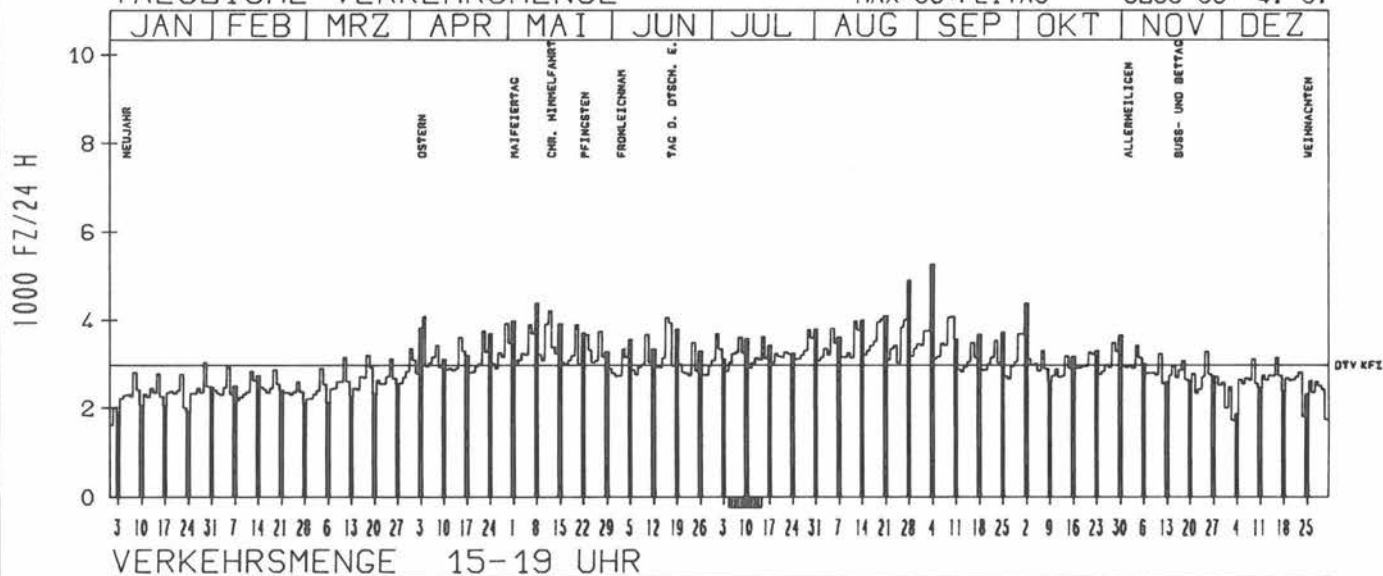
VERKEHRSMENGE 15-19 UHR



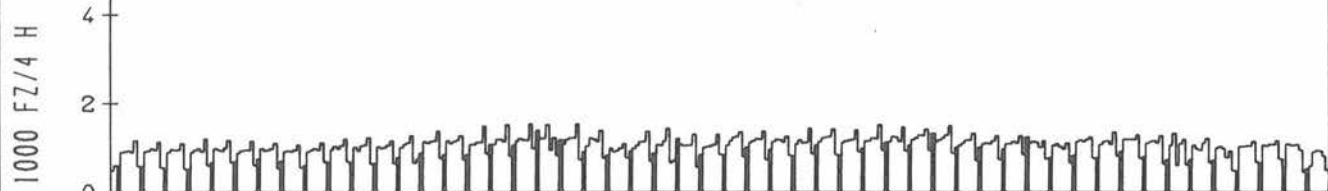
RICHTUNG SÜED

DTV KFZ 2973
MAX WERKTAG 4084 SA 10. 9.
MAX FER-WKTAG 4072 DO 16. 6.
MAX SO+FEITAG 5269 SO 4. 9.

TÄGLICHE VERKEHRSMENGE



VERKEHRSMENGE 15-19 UHR



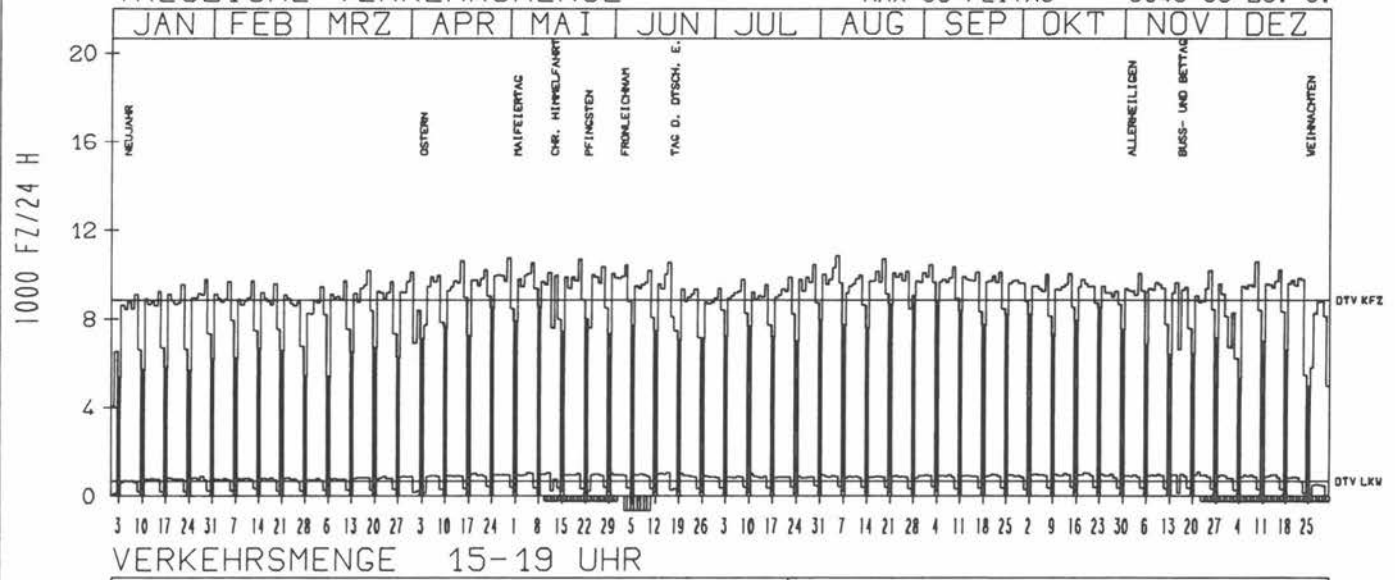
JAHRESGANGLINIEN 1988

ZST: WESTERCELLE
NR.: 3426 3 324

LAND: NIEDERSACHSEN
STRASSE: B 3
KM: 36.4
NETZKNOTEN:

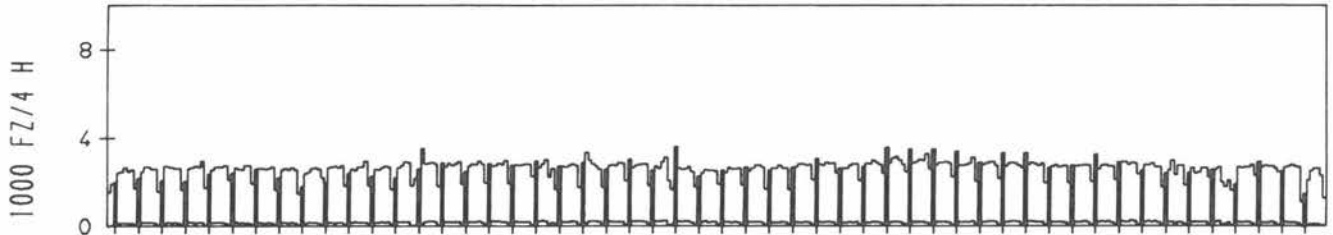
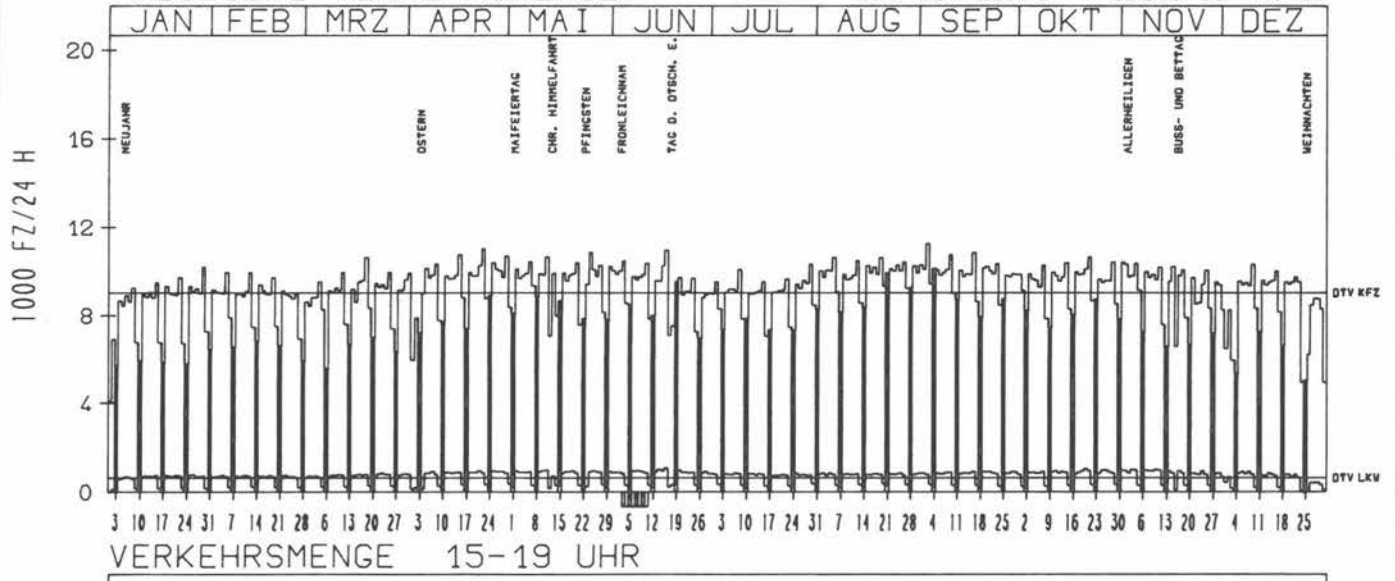
RICHTUNG NÖRD
TÄGLICHE VERKEHRSMENGE

DTV KFZ 8868
DTV LKW 686 = 7.73 %
MAX WERKTAG 10754 FR 29. 4.
MAX FER-WKTAG 10861 FR 5. 8.
MAX SO+FEITAG 9049 SO 28. 8.



RICHTUNG SÜED
TÄGLICHE VERKEHRSMENGE

DTV KFZ 9028
DTV LKW 651 = 7.21 %
MAX WERKTAG 11032 FR 22. 4.
MAX FER-WKTAG 11280 FR 2. 9.
MAX SO+FEITAG 10145 SO 4. 9.



JAHRESGANGLINIEN 1988

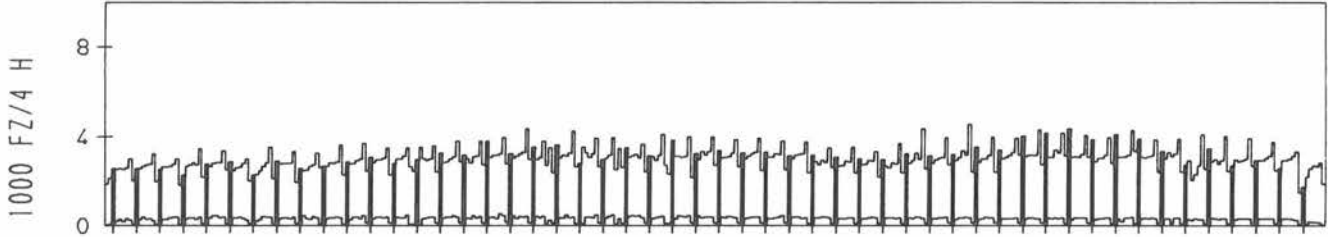
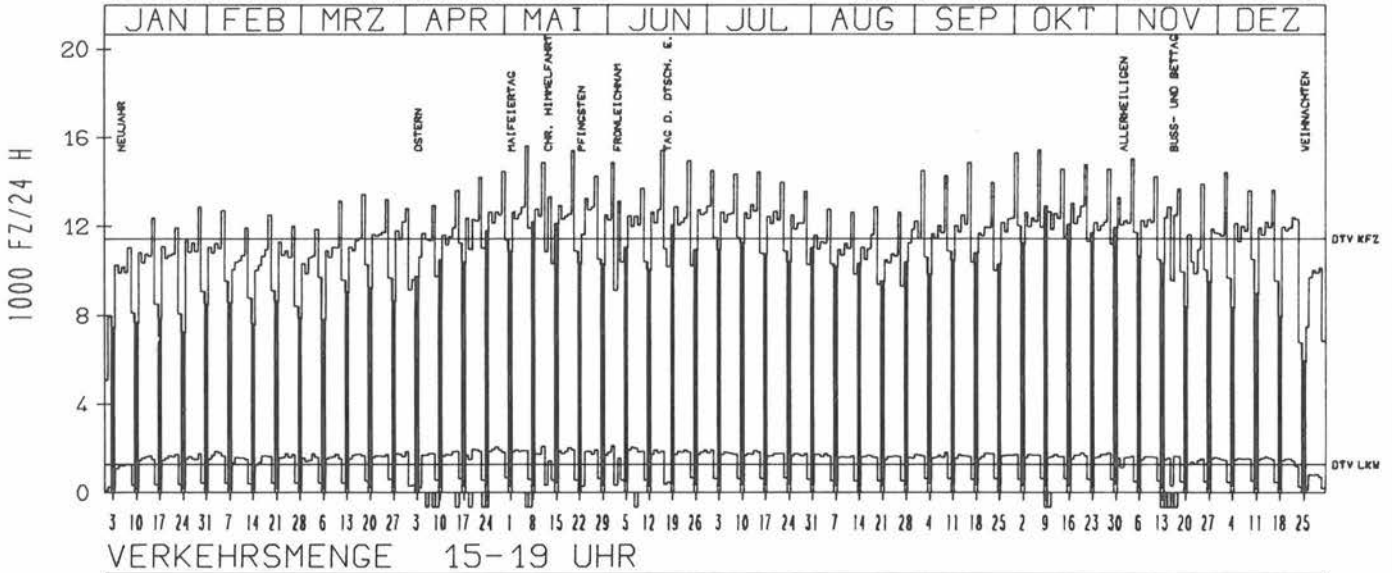
ZST: GISSELBERG
 NR.: 5218 6 604 (0604)

LAND: HESSEN
 STRASSE: B 3
 KM: 94.6
 NETZKNOTEN: 5218 040
 5218 027

RICHTUNG NÖRD

DTV KFZ 11427
 DTV LKW 1269 = 11.11 %
 MAX WERKTAG 15421 FR 7.10.
 MAX FER-WKTAG 15393 DO 16. 6.
 MAX SO+FEITAG 12199 SO 8. 5.

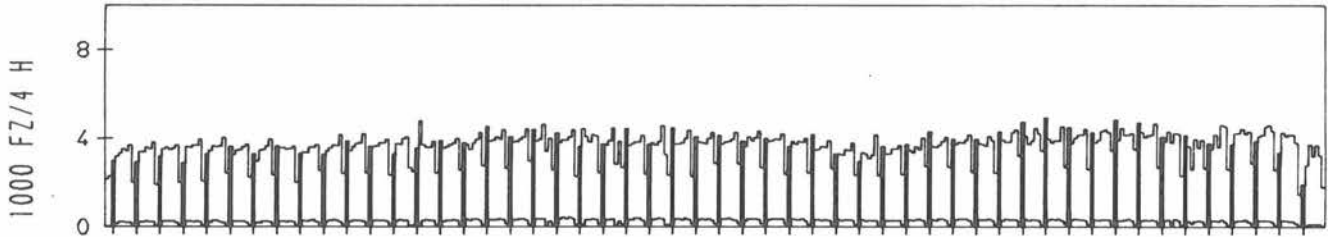
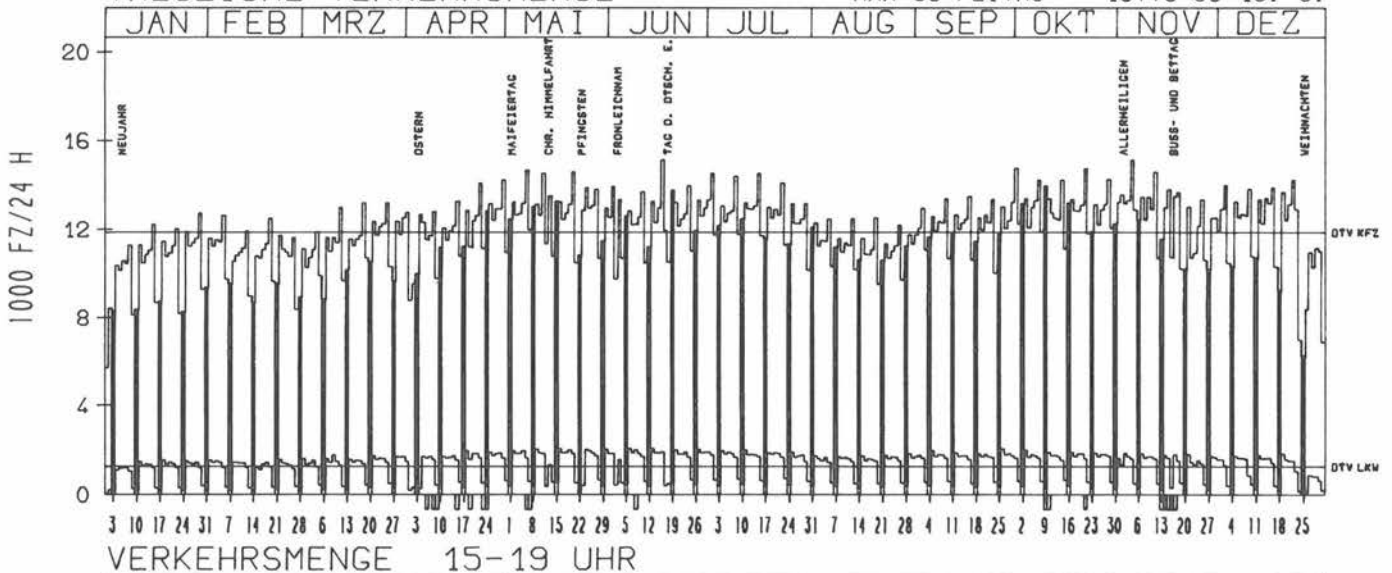
TÄGLICHE VERKEHRSMENGE



RICHTUNG SÜED

DTV KFZ 11874
 DTV LKW 1280 = 10.78 %
 MAX WERKTAG 15136 FR 4.11.
 MAX FER-WKTAG 15124 DO 16. 6.
 MAX SO+FEITAG 13773 SO 19. 6.

TÄGLICHE VERKEHRSMENGE



JAHRESGANGLINIEN 1988

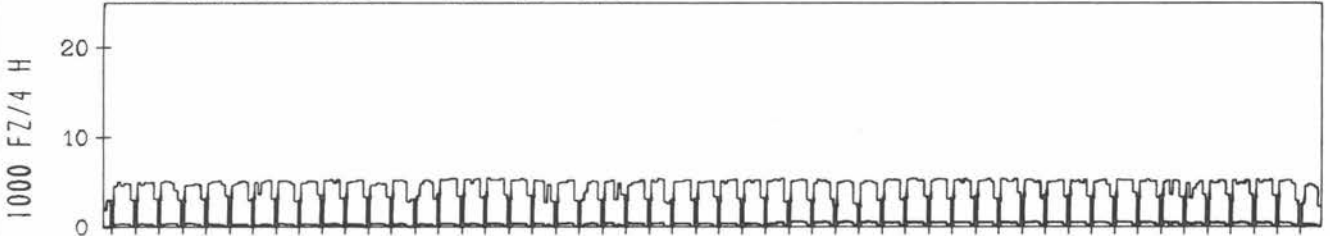
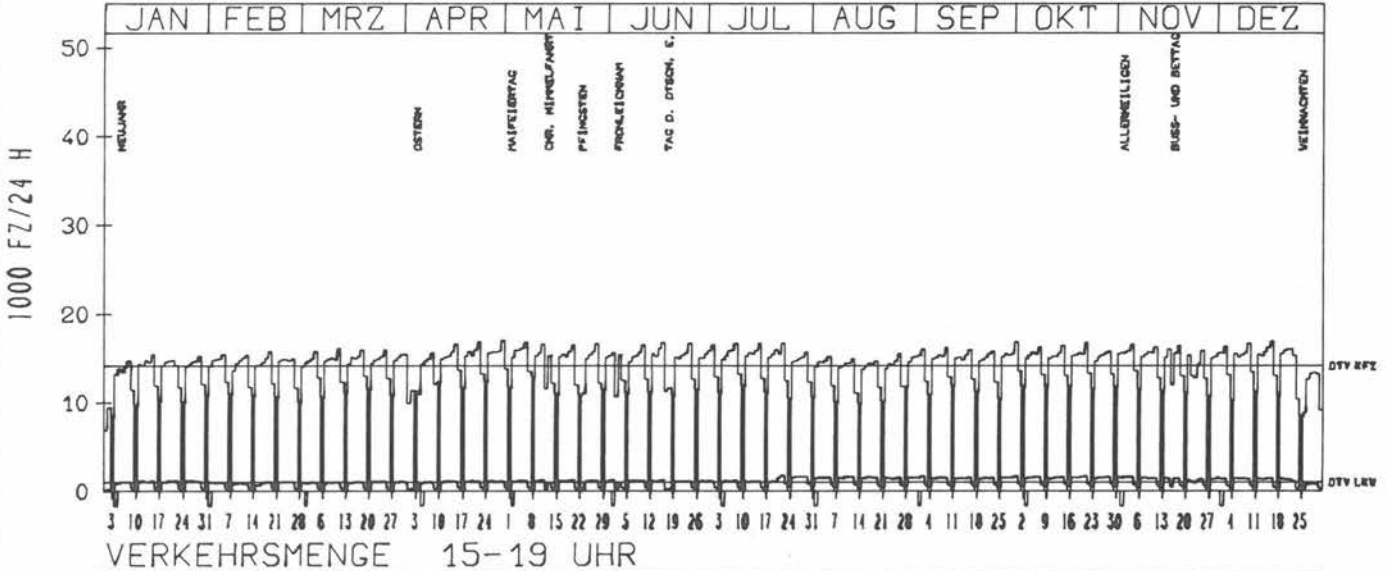
ZST: BAD VILBEL
 NR.: 5818 6 310 (0310)

LAND: HESSEN
 STRASSE: B 3
 KM: 552.0
 NETZKNOTEN: 5818 012
 5818 043

RICHTUNG NÖRD

DTV KFZ 14138
 DTV LKW 1043 = 7.38 %
 MAX WERKTAG 17063 FR 29. 4.
 MAX FER-WKTAG 16869 DO 16. 6.
 MAX SO+FEITAG 12957 SO 8. 5.

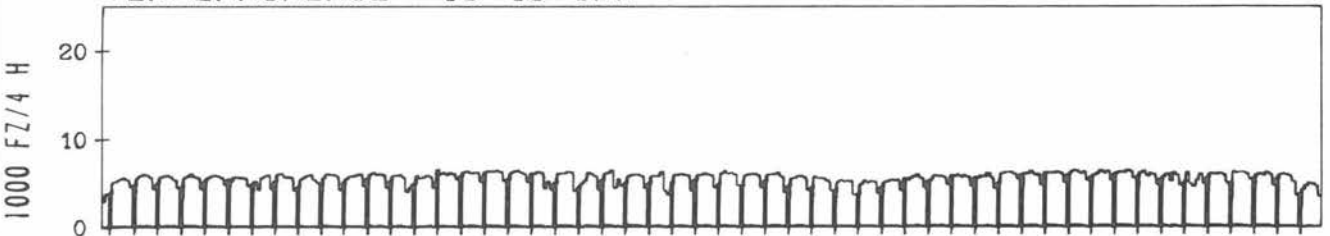
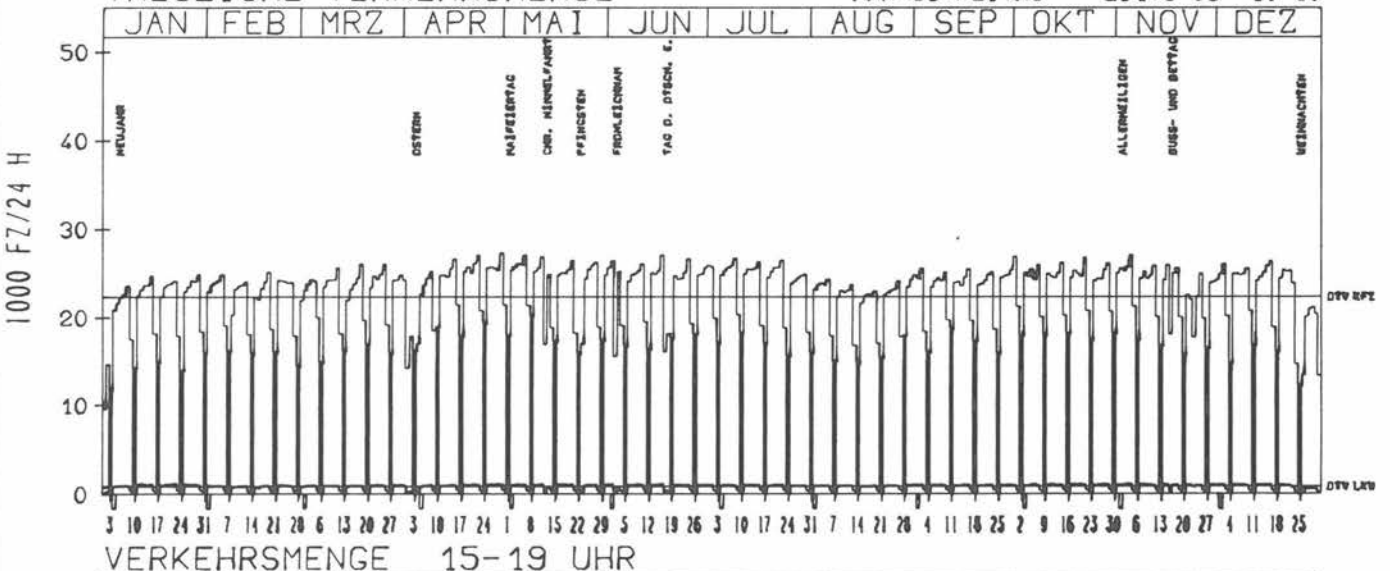
TAEGLICHE VERKEHRSMENGE



RICHTUNG SÜED

DTV KFZ 22350
 DTV LKW 858 = 3.84 %
 MAX WERKTAG 27329 FR 29. 4.
 MAX FER-WKTAG 27098 DO 16. 6.
 MAX SO+FEITAG 20179 SO 8. 5.

TAEGLICHE VERKEHRSMENGE



JAHRESGANGLINIEN

1988

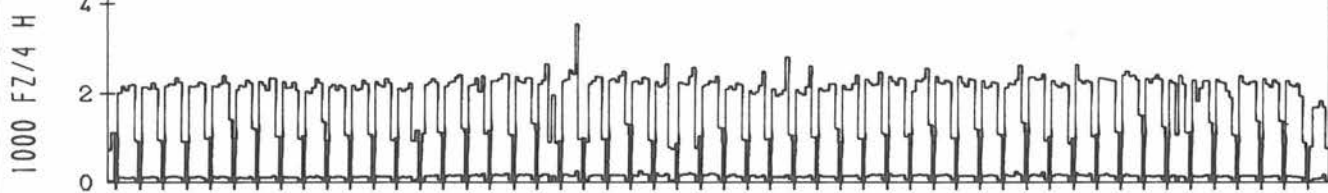
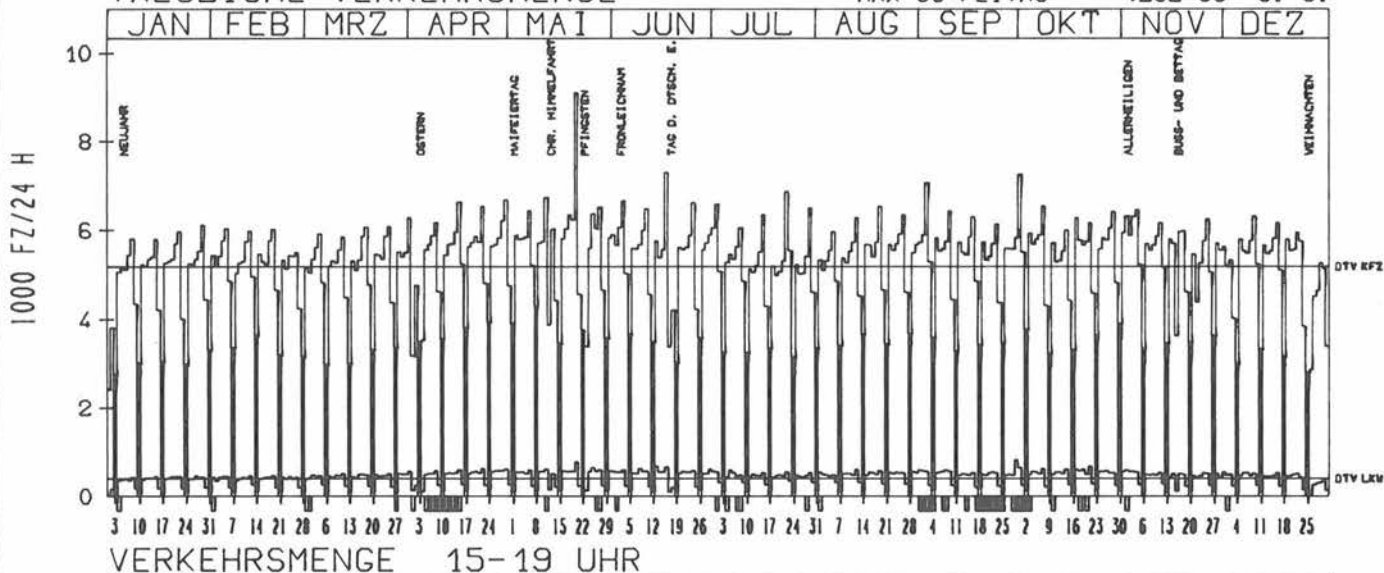
ZST: ELSensee
 NR.: 2225 1 144

LAND: SCHLESWIG-HOLSTEIN
 STRASSE: B 4
 KM: 12.7
 NETZKNOTEN:

RICHTUNG NÖRD

DTV KFZ 5181
 DTV LKW 408 = 7.88 %
 MAX WERKTAG 9115 FR 20. 5.
 MAX FER-WKTAG 7304 DO 16. 6.
 MAX SO+FEITAG 4282 SO 8. 5.

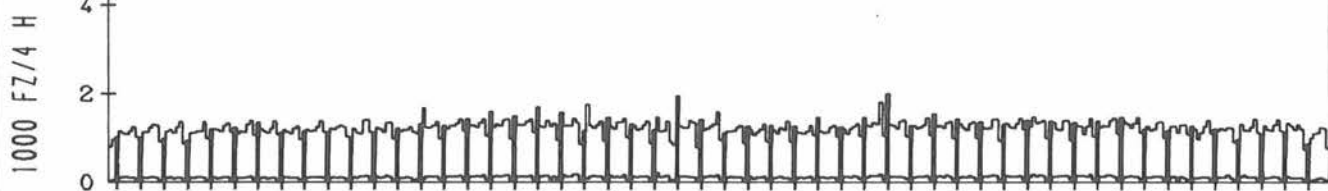
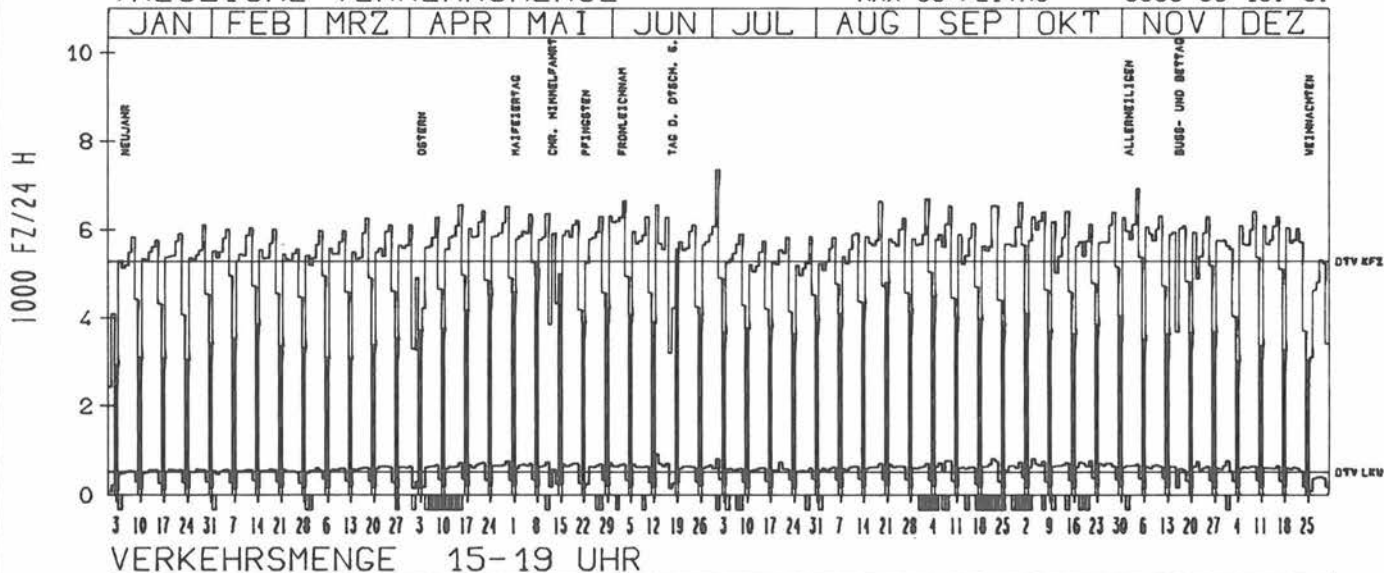
TÄGLICHE VERKEHRSMENGE



RICHTUNG SÜED

DTV KFZ 5288
 DTV LKW 516 = 9.77 %
 MAX WERKTAG 6937 FR 4. 11.
 MAX FER-WKTAG 6644 FR 19. 8.
 MAX SO+FEITAG 5563 SO 19. 6.

TÄGLICHE VERKEHRSMENGE



JAHRESGANGLINIEN

1988

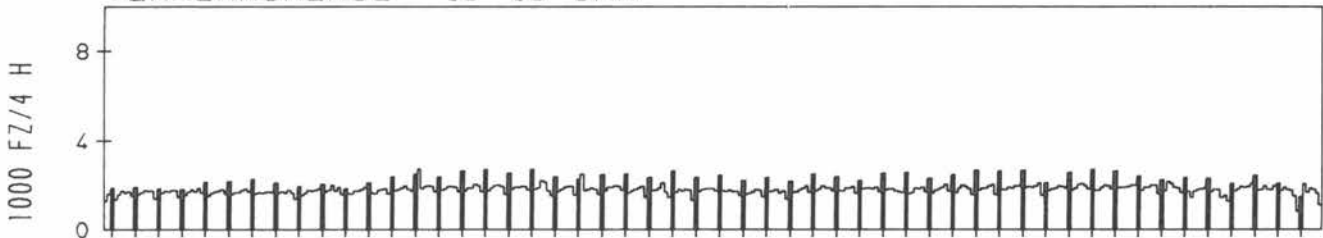
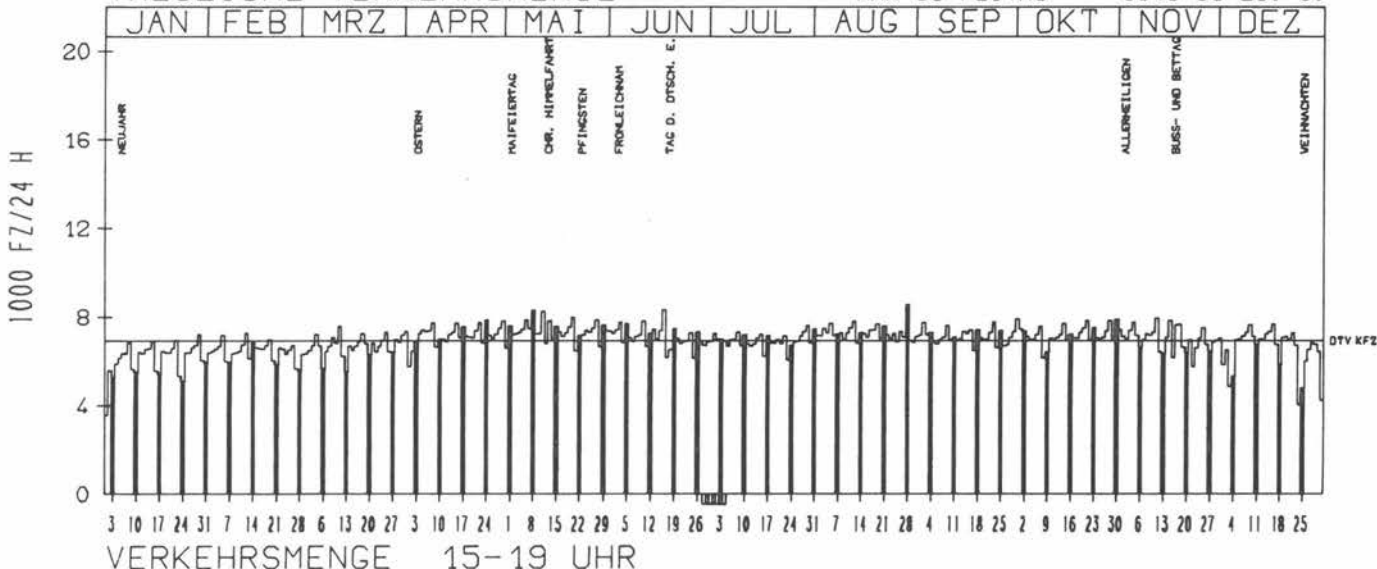
ZST: WINSEN (LUHE)
 NR.: 2627 3 321

LAND: NIEDERSACHSEN
 STRASSE: B 4
 KM: 18.8
 NETZKNOTEN:

RICHTUNG OST

DTV KFZ 6933
 MAX WERKTAG 8281 MI 11. 5.
 MAX FER-WKTAG 8347 DO 16. 6.
 MAX SO+FEITAG 8549 SO 28. 8.

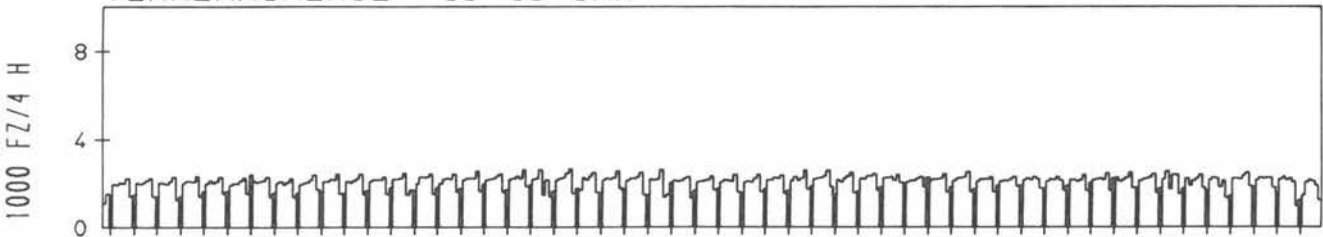
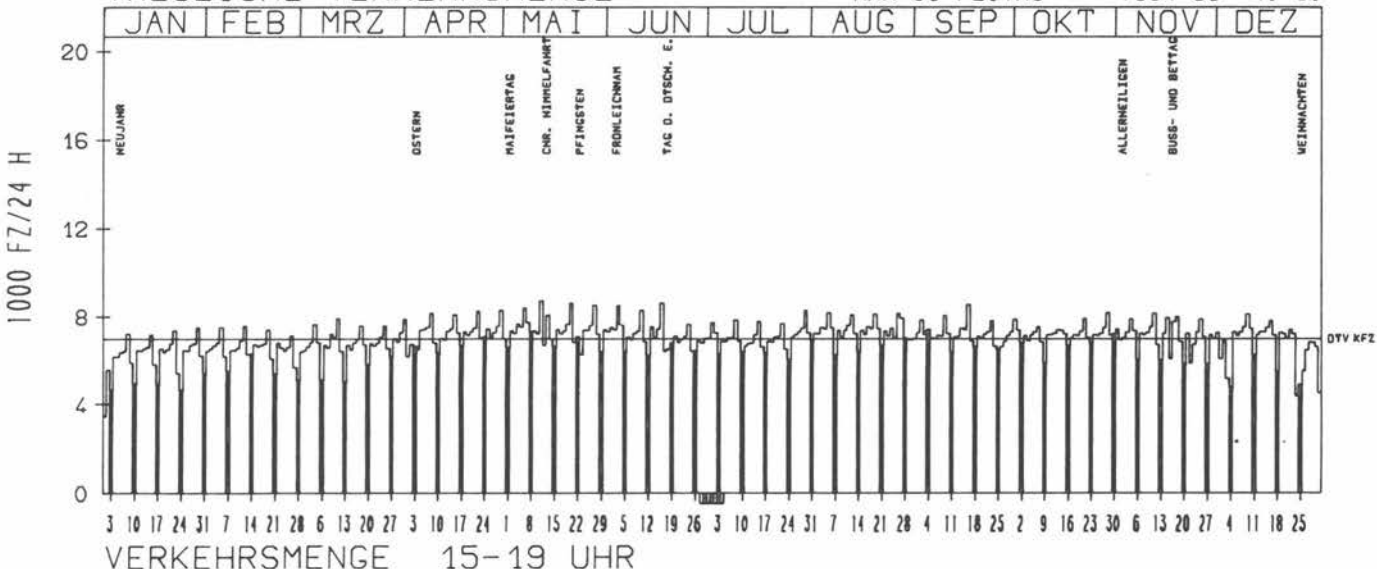
TAEGLICHE VERKEHRSMENGE



RICHTUNG WEST

DTV KFZ 6969
 MAX WERKTAG 8748 MI 11. 5.
 MAX FER-WKTAG 8643 DO 16. 6.
 MAX SO+FEITAG 7394 SO 4. 9.

TAEGLICHE VERKEHRSMENGE



JAHRESGANGLINIEN

1988

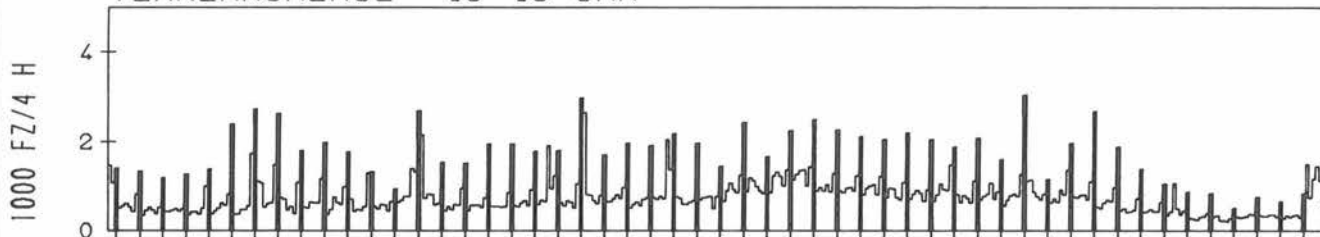
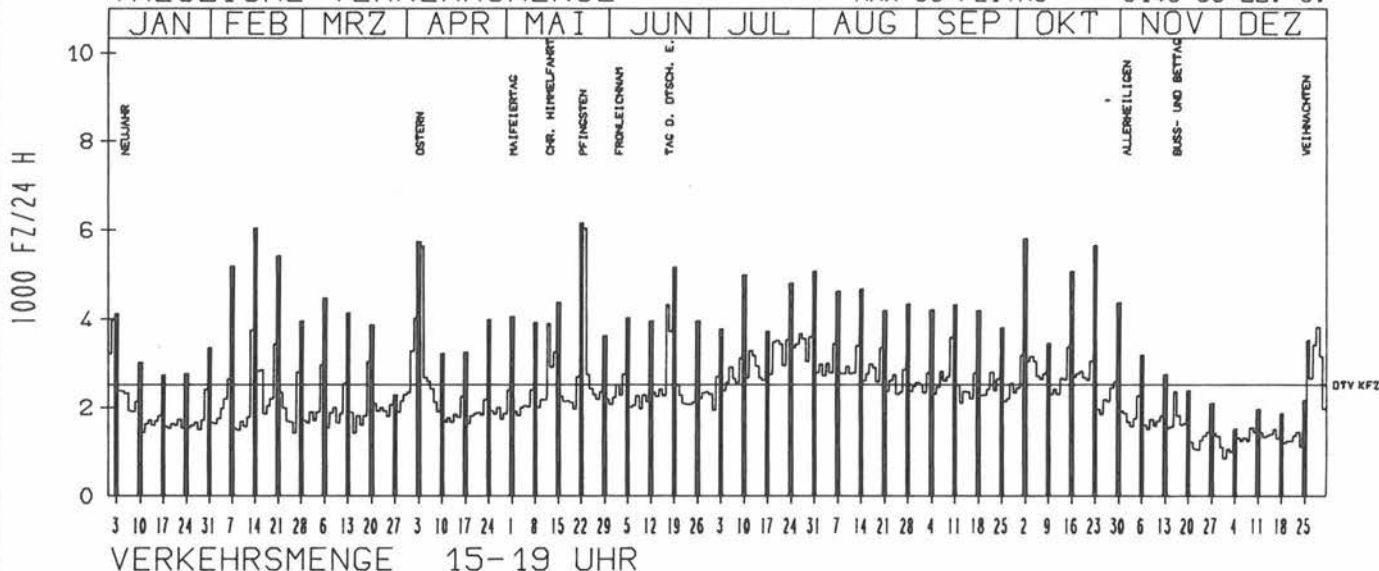
ZST: KÖNIGSKRUG
NR.: 4229 3 338

LAND: NIEDERSACHSEN
STRASSE: B 4
KM: 18.9
NETZKNOTEN:

RICHTUNG NÖRD

DTV KFZ 2512
MAX WERKTAG 3757 SA 13. 2.
MAX FER-WKTAG 4023 SA 2. 4.
MAX SO+FEITAG 6148 SO 22. 5.

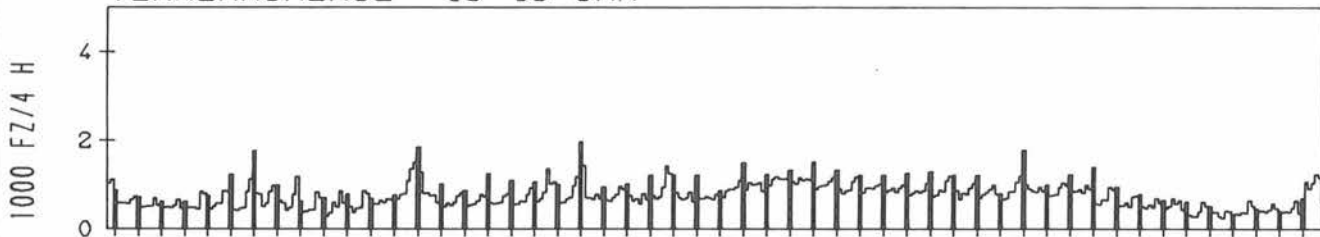
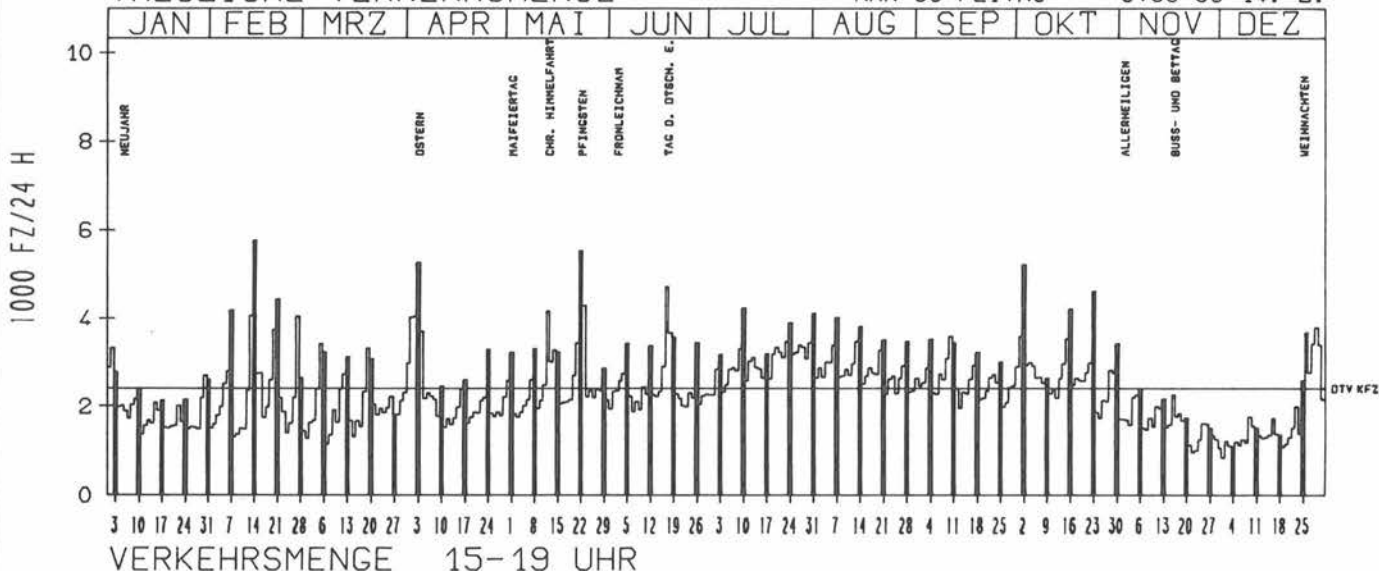
TÄGLICHE VERKEHRSMENGE



RICHTUNG SÜED

DTV KFZ 2410
MAX WERKTAG 4076 SA 13. 2.
MAX FER-WKTAG 4050 SA 2. 4.
MAX SO+FEITAG 5769 SO 14. 2.

TÄGLICHE VERKEHRSMENGE



JAHRESGANGLINIEN 1988

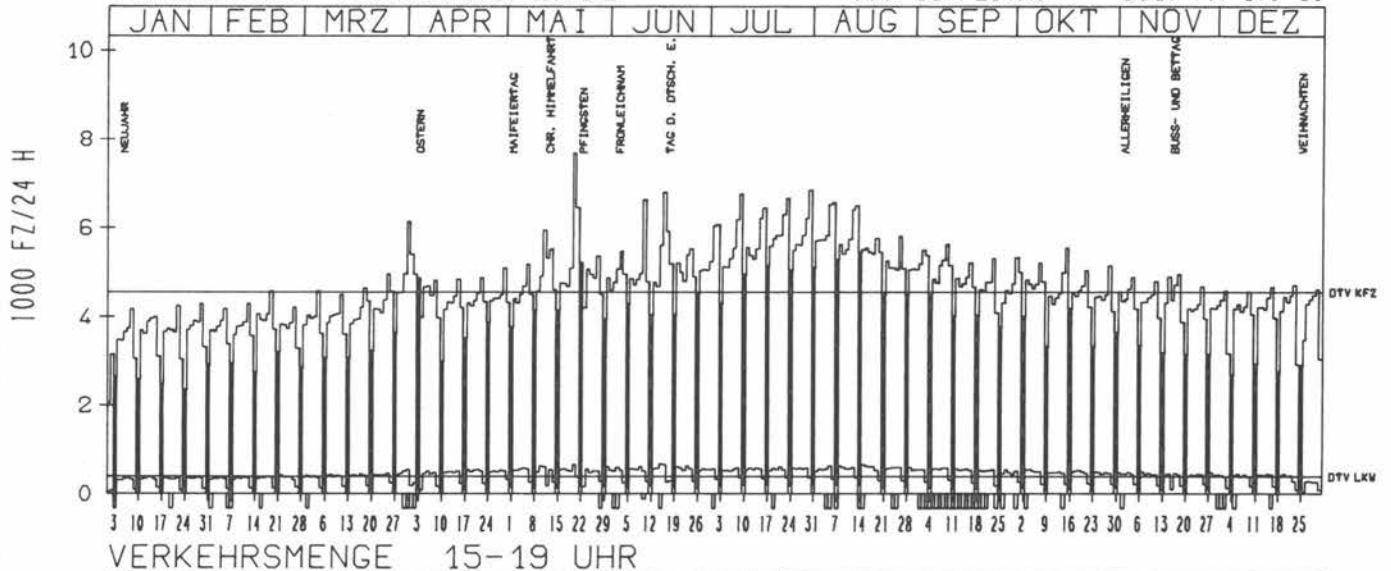
ZST: BREDSTEDT
NR.: 1319 1 152

LAND: SCHLESWIG-HOLSTEIN
STRASSE: B 5
KM: 132.6
NETZKNOTEN:

RICHTUNG NÖRD

TÄGLICHE VERKEHRSMENGE

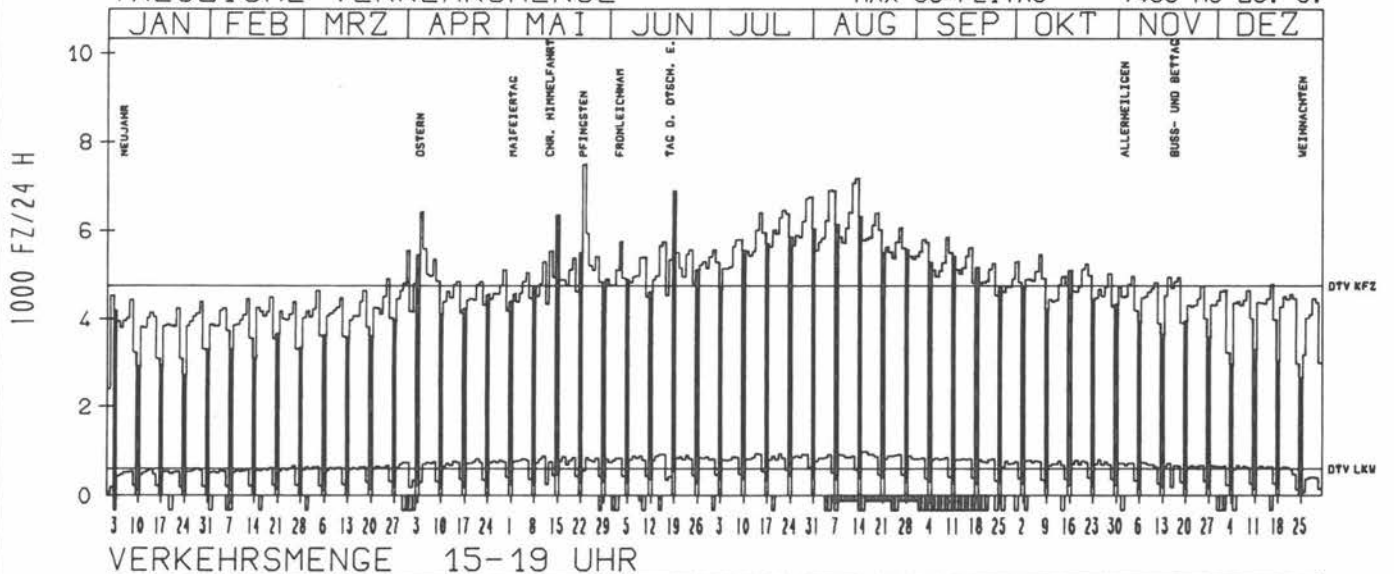
DTV KFZ 4541
DTV LKW 389 = 8.56 %
MAX WERKTAG 7681 FR 20. 5.
MAX FER-WKTAG 6851 SA 30. 7.
MAX SO+FEITAG 5917 FR 17. 6.



RICHTUNG SÜED

TÄGLICHE VERKEHRSMENGE

DTV KFZ 4753
DTV LKW 603 = 12.69 %
MAX WERKTAG 5940 DI 24. 5.
MAX FER-WKTAG 7192 SA 13. 8.
MAX SO+FEITAG 7498 MO 23. 5.



JAHRESGANGLINIEN 1988

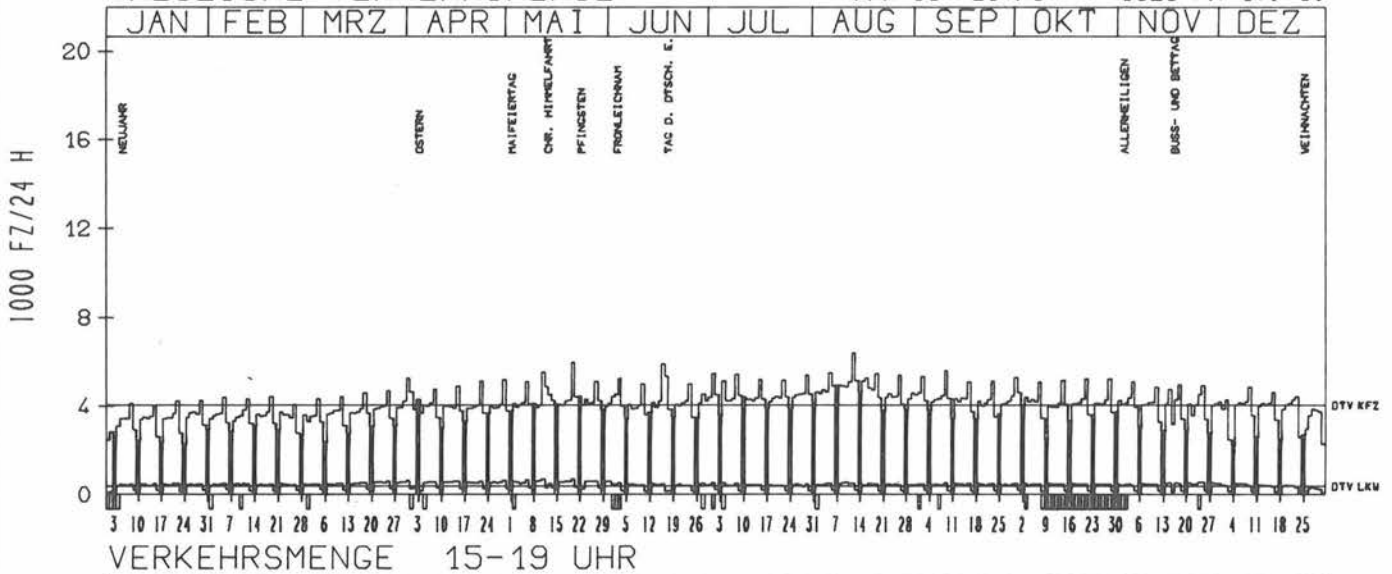
ZST: HOCHBRUECKE BRUNSBUETT
 NR.: 2121 1 120

LAND: SCHLESWIG-HOLSTEIN
 STRASSE: B 5
 KM: 21.3
 NETZKNOTEN:

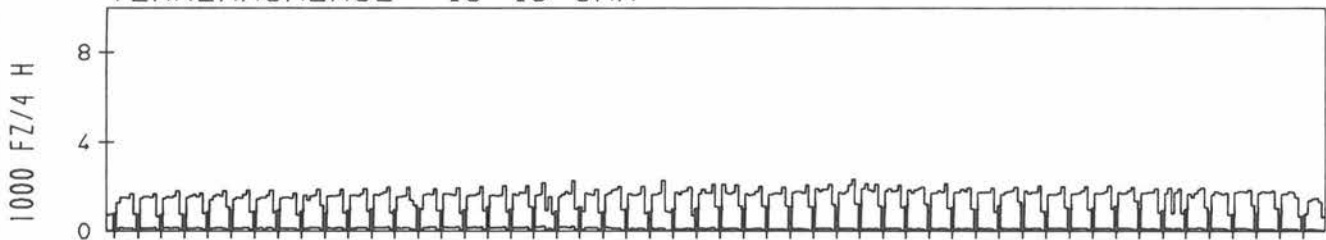
RICHTUNG NÖRD

DTV KFZ 4041
 DTV LKW 385 = 9.53 %
 MAX WERKTAG 5968 FR 20. 5.
 MAX FER-WKTAG 6386 FR 12. 8.
 MAX SO+FEITAG 5326 FR 17. 6.

TAEGLICHE VERKEHRSMENGE



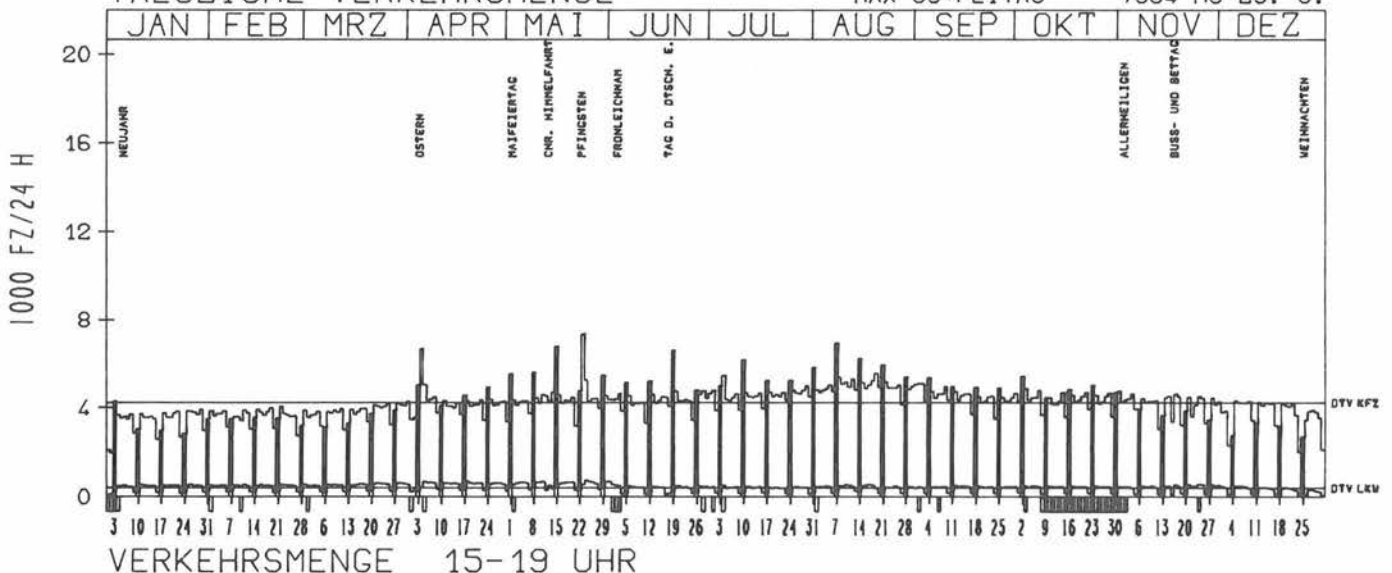
VERKEHRSMENGE 15-19 UHR



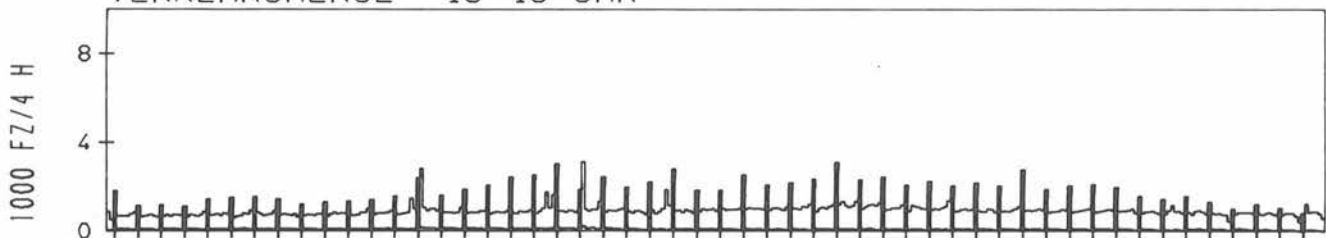
RICHTUNG SUED

DTV KFZ 4241
 DTV LKW 430 = 10.13 %
 MAX WERKTAG 5242 DI 24. 5.
 MAX FER-WKTAG 5589 FR 19. 8.
 MAX SO+FEITAG 7354 MO 23. 5.

TAEGLICHE VERKEHRSMENGE



VERKEHRSMENGE 15-19 UHR



JAHRESGANGLINIEN 1988

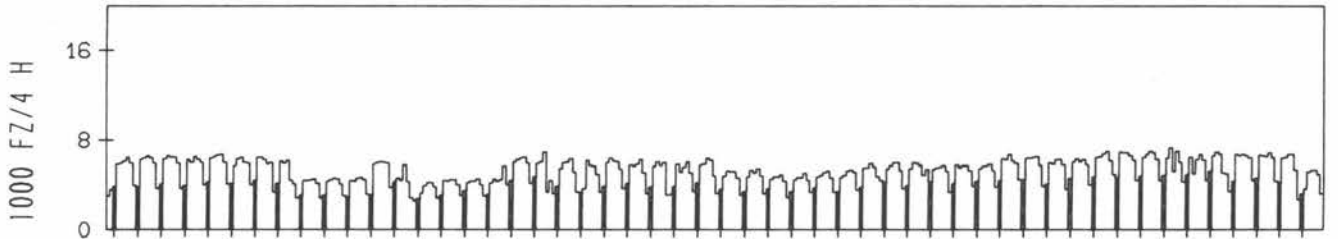
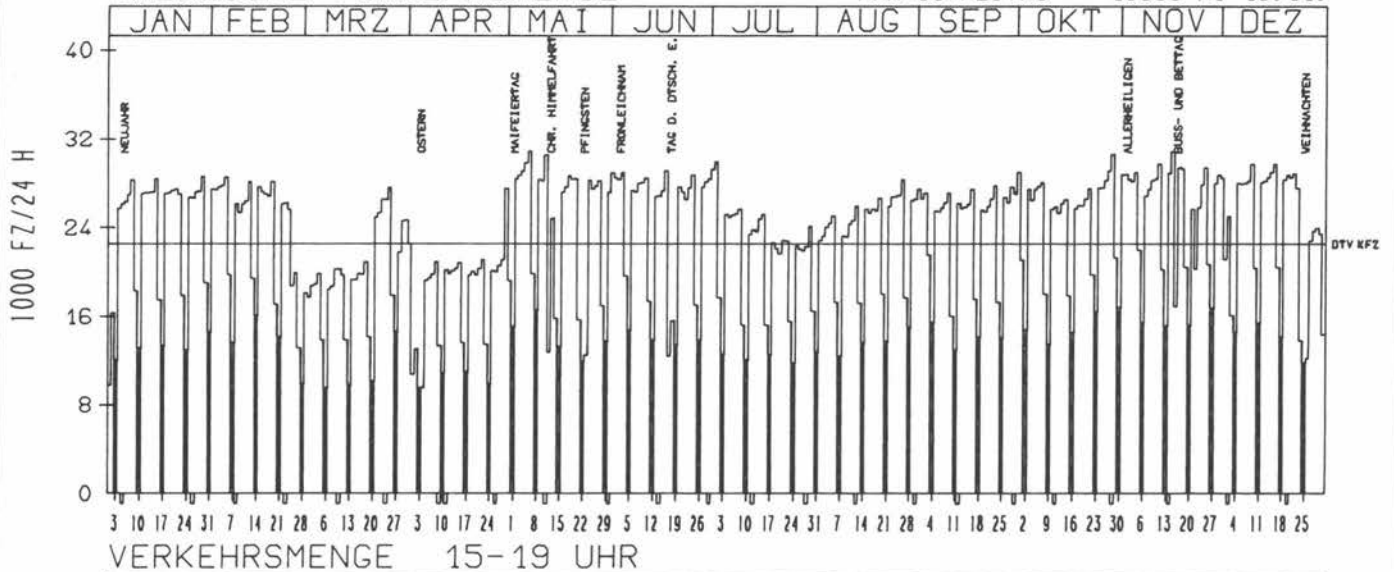
ZST: FRUCHTALLEE
NR.: 2425 2 210

LAND: HAMBURG
STRASSE: B 5
KM:
NETZKNOTEN: 2425 003
2425 005

RICHTUNG OST

DTV KFZ 22492
MAX WERKTAG 30844 DI 15. 11.
MAX FER-WKTAG 29946 FR 1. 7.
MAX SO+FEITAG 16858 MI 16. 11.

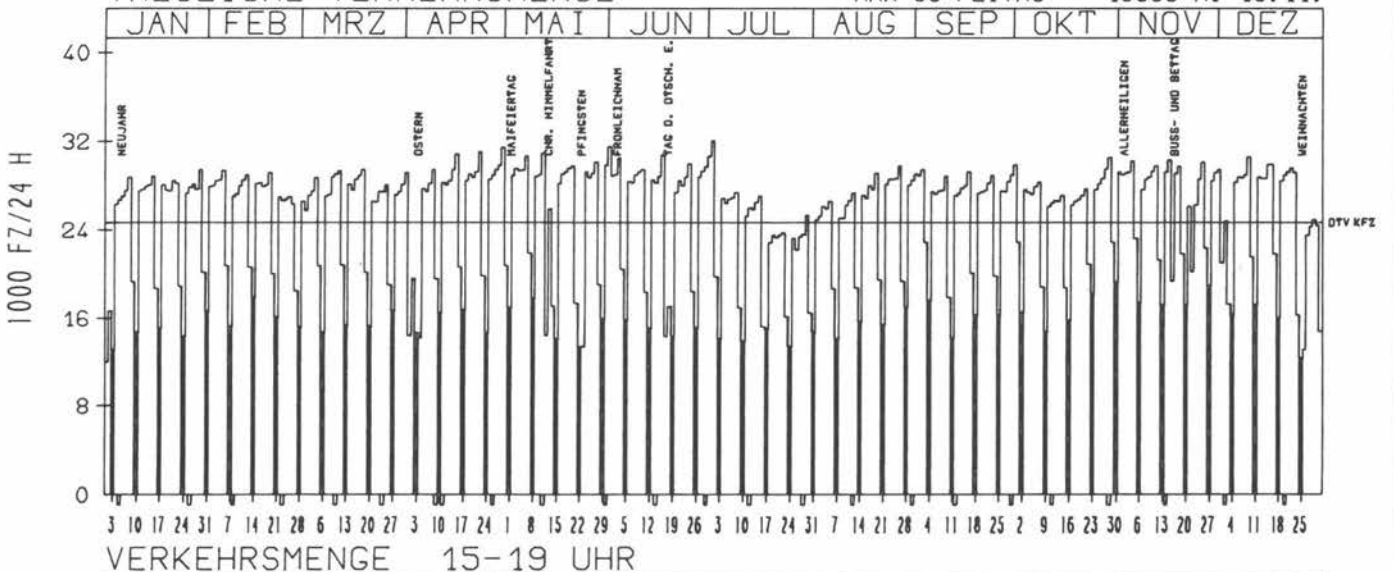
TAEGLICHE VERKEHRSMENGE



RICHTUNG WEST

DTV KFZ 24675
MAX WERKTAG 31500 DI 31. 5.
MAX FER-WKTAG 32043 FR 1. 7.
MAX SO+FEITAG 19369 MI 16. 11.

TAEGLICHE VERKEHRSMENGE



JAHRESGANGLINIEN

1988

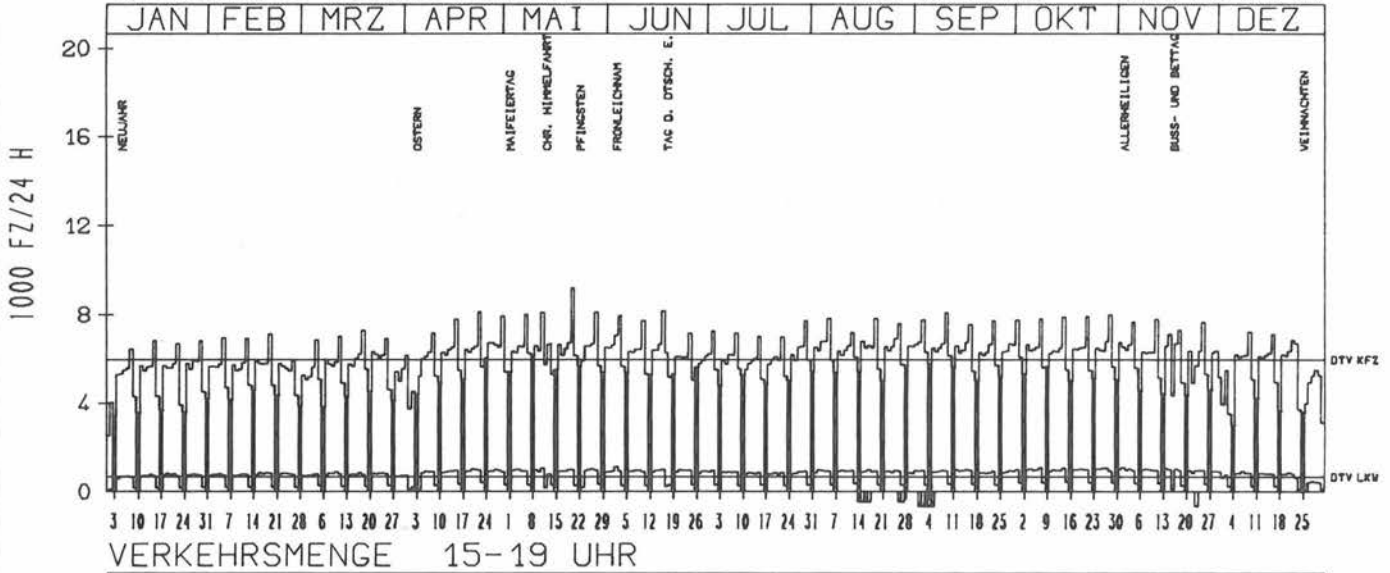
ZST: LANGENDAMM
NR.: 3321 3 325

LAND: NIEDERSACHSEN
STRASSE: B 6
KM: 43.8
NETZKNOTEN:

RICHTUNG NÖRD

DTV KFZ 5966
DTV LKW 676 = 11.32 %
MAX WERKTAG 9199 FR 20. 5.
MAX FER-WKTAG 8156 DO 16. 6.
MAX SO+FEITAG 6272 FR 17. 6.

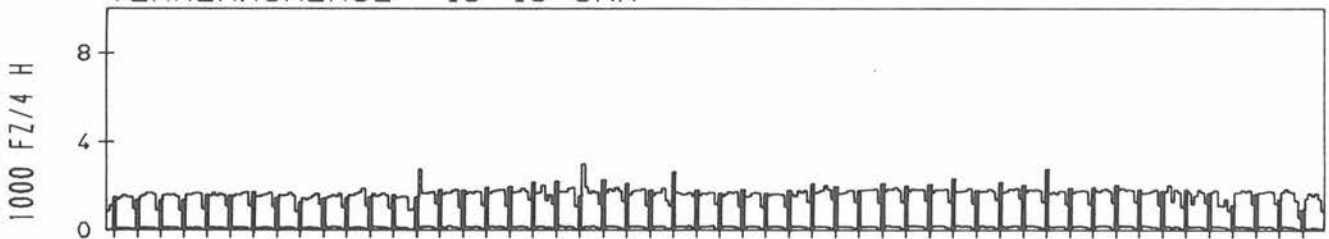
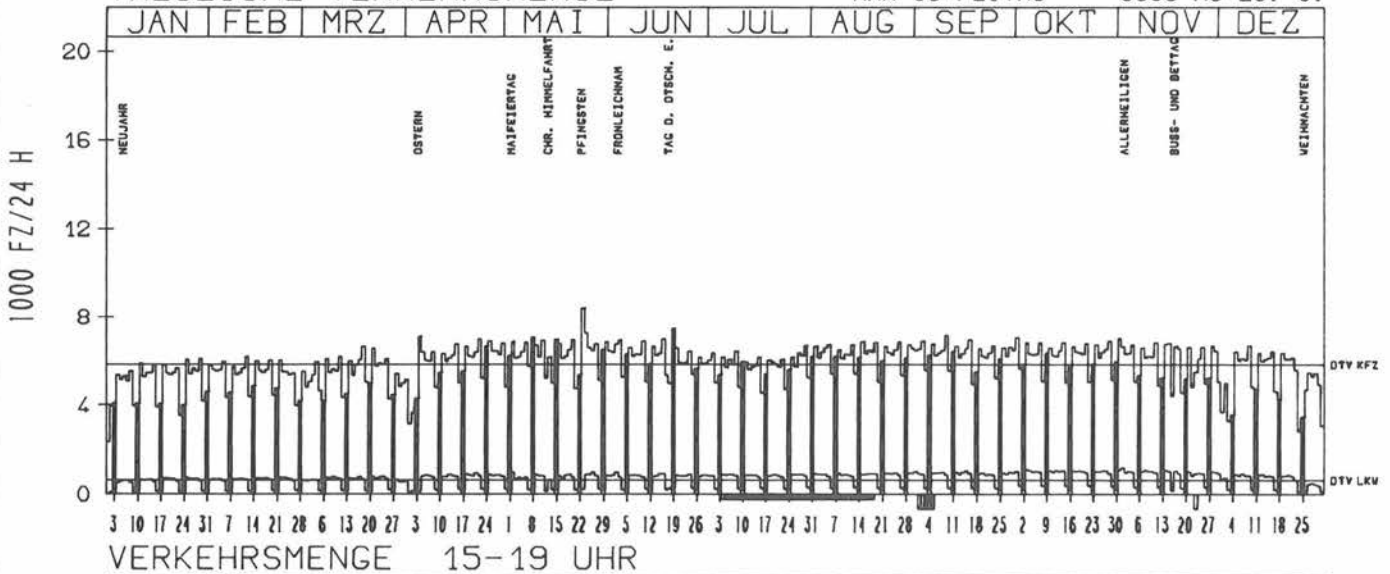
TÄGLICHE VERKEHRSMENGE



RICHTUNG SÜED

DTV KFZ 5828
DTV LKW 654 = 11.22 %
MAX WERKTAG 7162 FR 9. 9.
MAX FER-WKTAG 7247 DI 24. 5.
MAX SO+FEITAG 8398 MO 23. 5.

TÄGLICHE VERKEHRSMENGE



JAHRESGANGLINIEN 1988

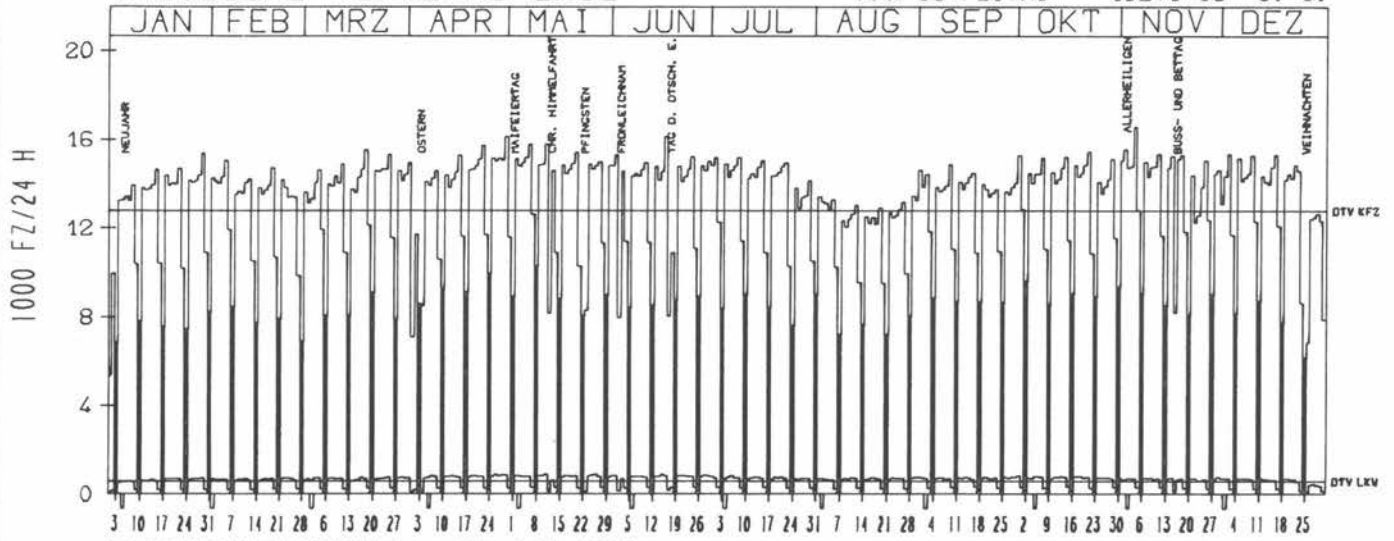
ZST: OBERVELLMAR
 NR.: 4622 6 549 (0549)

LAND: HESSEN
 STRASSE: B 7
 KM:
 NETZKNOTEN: 4622 048
 4622 035

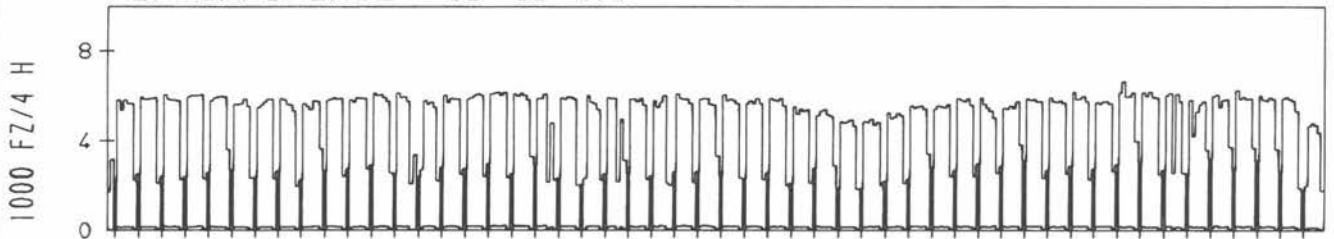
RICHTUNG OST

DTV KFZ 12775
 DTV LKW 558 = 4.37 %
 MAX WERKTAG 16556 FR 4.11.
 MAX FER-WKTAG 16118 DO 16. 6.
 MAX SO+FEITAG 10273 SO 8. 5.

TAEGLICHE VERKEHRSMENGE



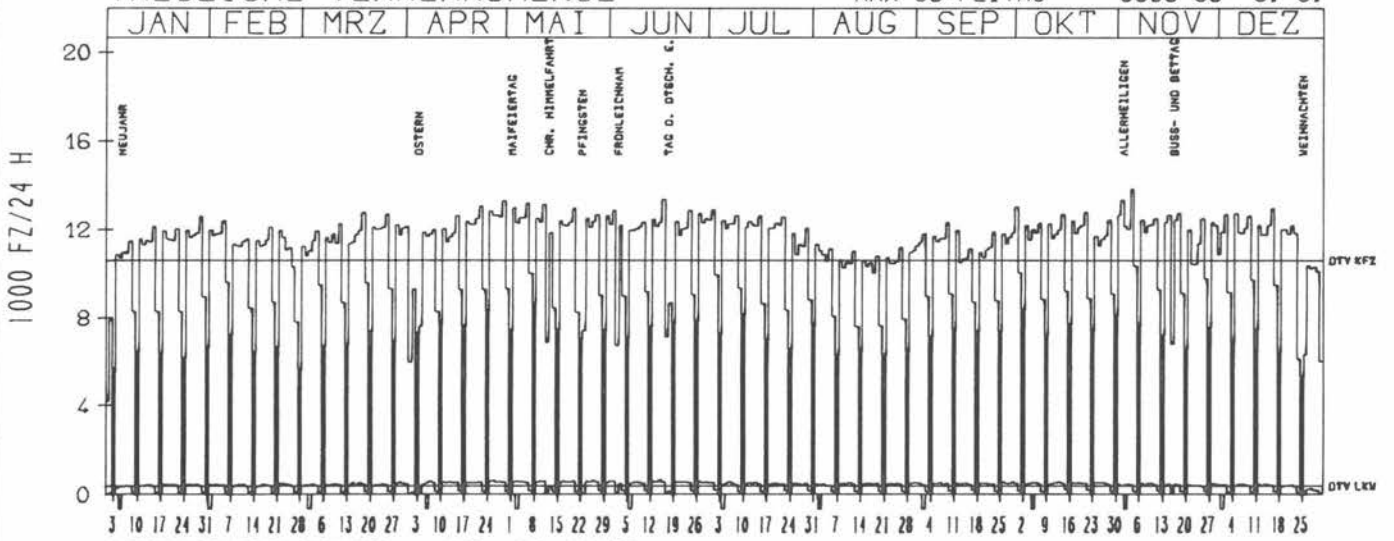
VERKEHRSMENGE 15-19 UHR



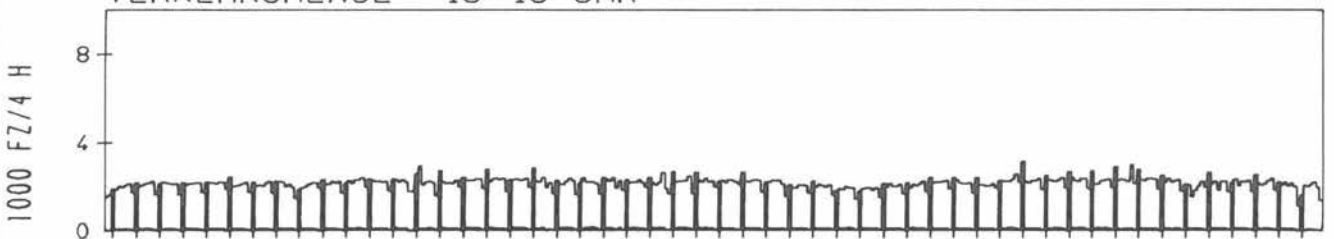
RICHTUNG WEST

DTV KFZ 10604
 DTV LKW 371 = 3.50 %
 MAX WERKTAG 13848 FR 4.11.
 MAX FER-WKTAG 13364 DO 16. 6.
 MAX SO+FEITAG 8603 SO 8. 5.

TAEGLICHE VERKEHRSMENGE



VERKEHRSMENGE 15-19 UHR



JAHRESGANGLINIEN

1988

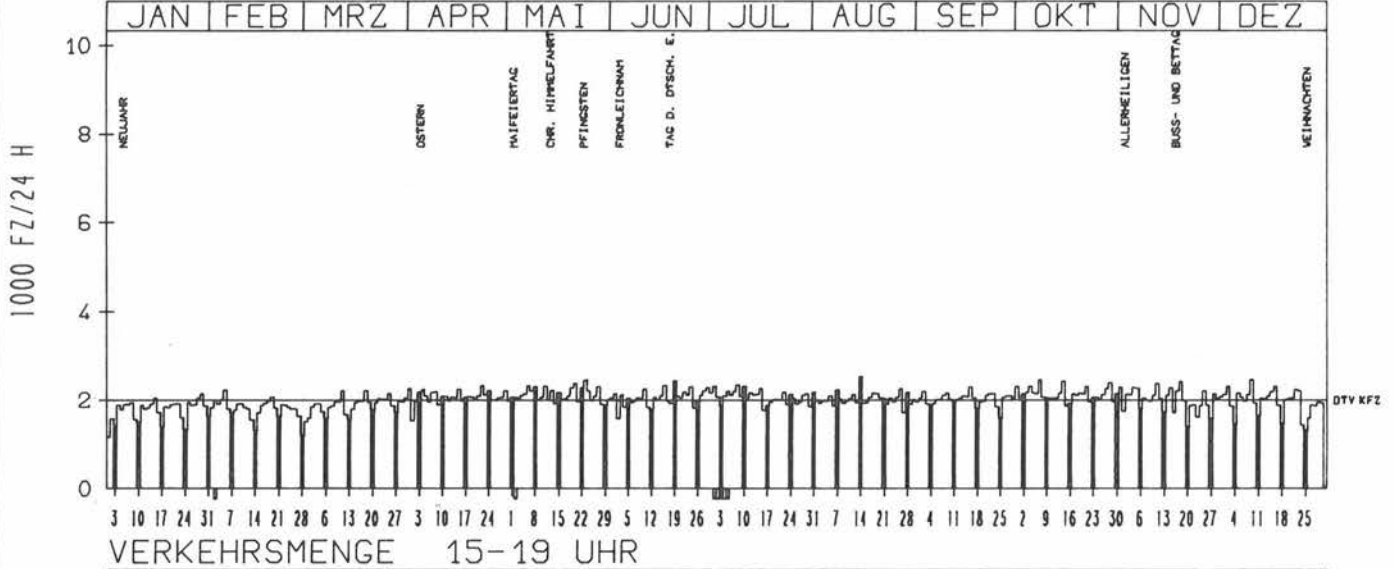
ZST: WAHLROD
NR.: 5312 7 002

LAND: RHEINLAND-PFALZ
STRASSE: B 8
KM: 95.0
NETZKNOTEN: 5312 056
5312 060

RICHTUNG NÖRD

DTV KFZ 1996
MAX WERKTAG 2475 FR 7. 10.
MAX FER-WKTAG 2346 FR 8. 7.
MAX SO+FEITAG 2535 SO 14. 8.

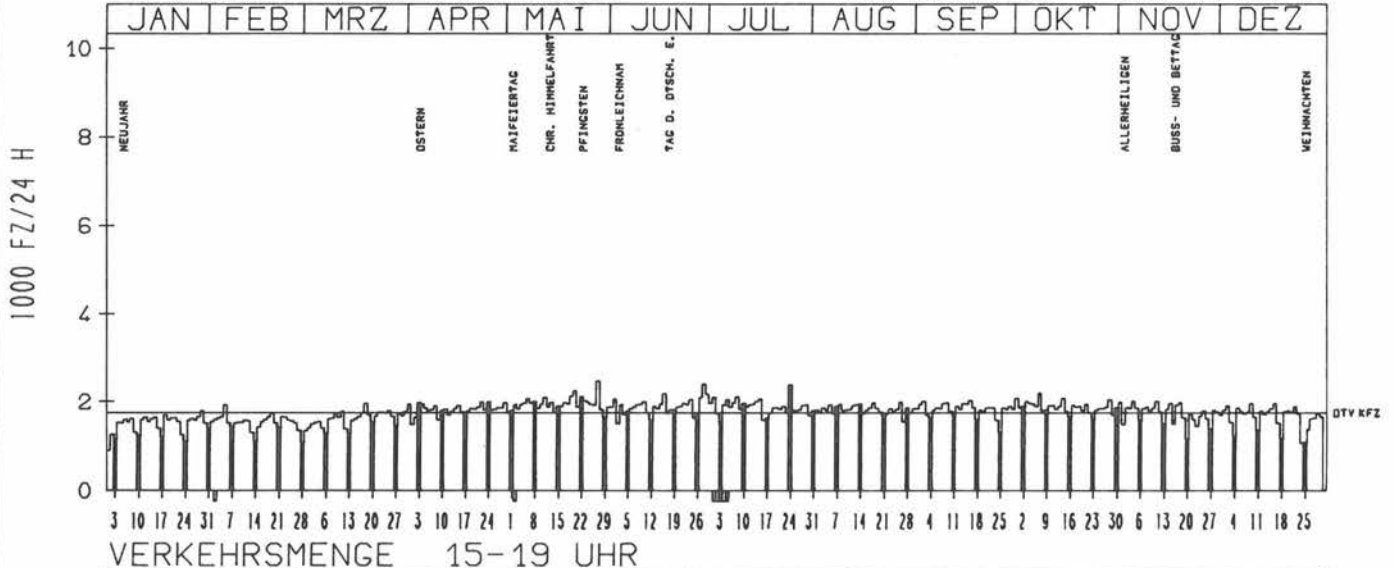
TÄGLICHE VERKEHRSMENGE



RICHTUNG SÜED

DTV KFZ 1763
MAX WERKTAG 2474 FR 27. 5.
MAX FER-WKTAG 2412 DI 28. 6.
MAX SO+FEITAG 2394 SO 24. 7.

TÄGLICHE VERKEHRSMENGE



JAHRESGANGLINIEN 1988

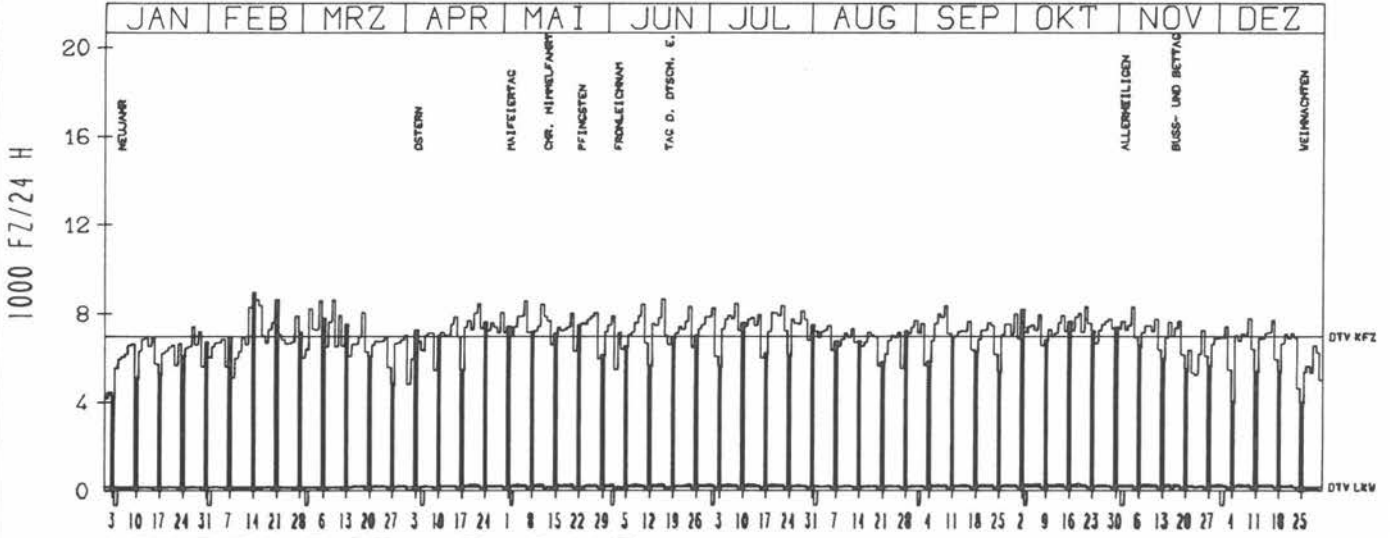
ZST: KOENIGSTEIN
NR.: 5816 6 601 (0601)

LAND: HESSEN
STRASSE: B 8
KM: 14.0
NETZKNOTEN: 5716 028
5816 037

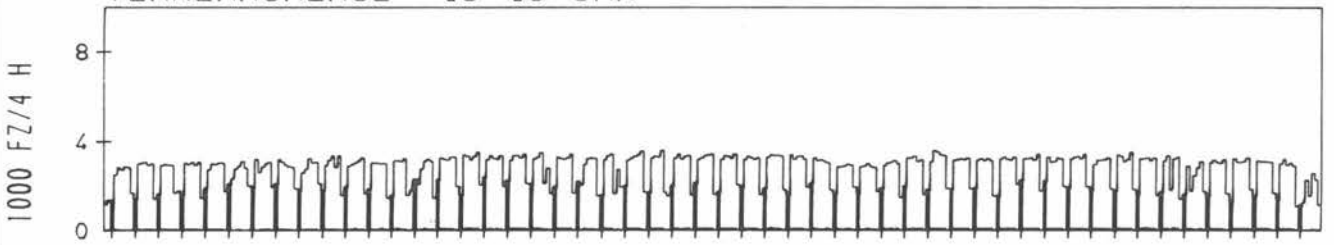
RICHTUNG NORD

DTV KFZ 6978
DTV LKW 186 = 2.67 %
MAX WERKTAG 8619 MI 9. 3.
MAX FER-WKTAG 8667 DO 16. 6.
MAX SO+FEITAG 8979 SO 14. 2.

TAEGLICHE VERKEHRSMENGE



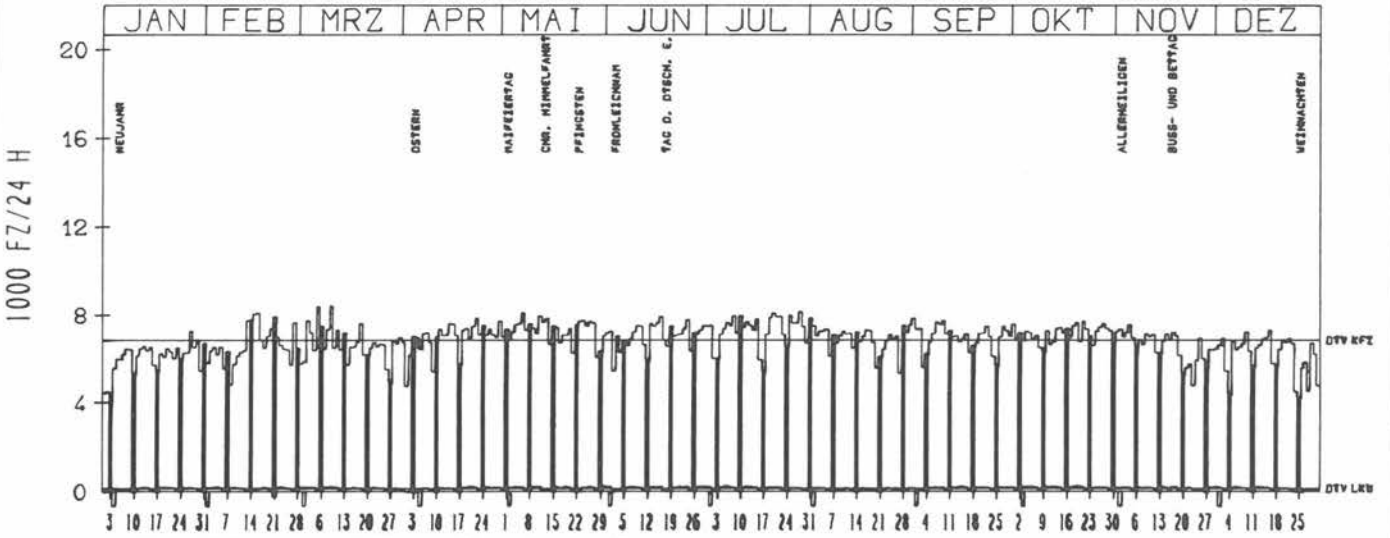
VERKEHRSMENGE 15-19 UHR



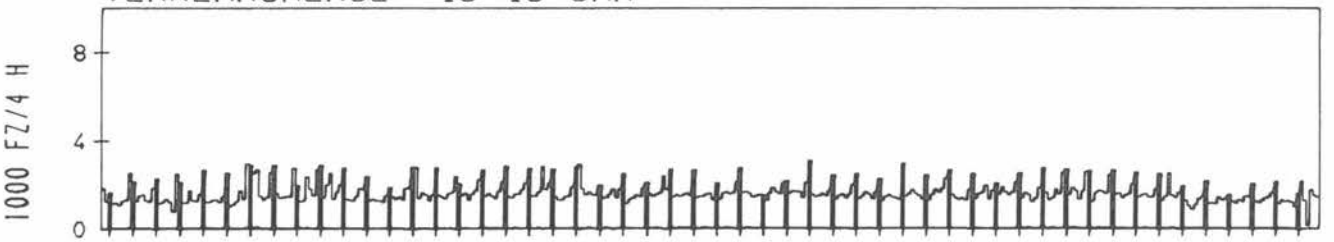
RICHTUNG SUED

DTV KFZ 6832
DTV LKW 158 = 2.32 %
MAX WERKTAG 8428 MI 9. 3.
MAX FER-WKTAG 8174 DO 28. 7.
MAX SO+FEITAG 7961 SO 10. 7.

TAEGLICHE VERKEHRSMENGE



VERKEHRSMENGE 15-19 UHR



JAHRESGANGLINIEN 1988

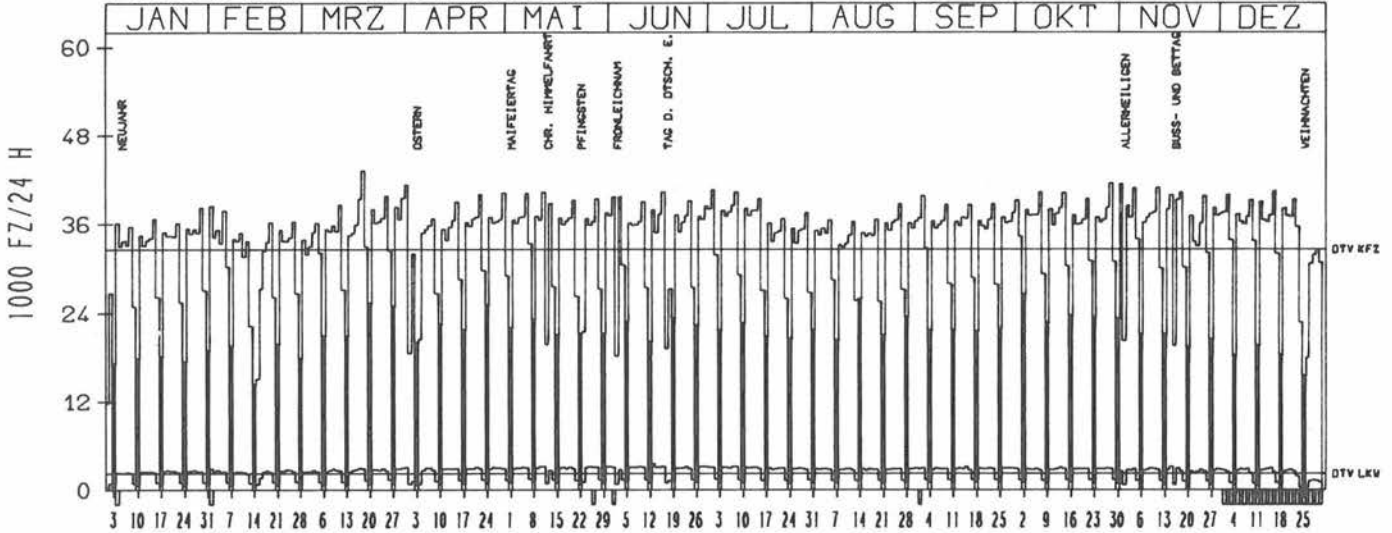
ZST: MITTELWEIDEN
NR.: 5611 7 014

LAND: RHEINLAND-PFALZ
STRASSE: B 9
KM: 82.9
NETZKNOTEN: 5611 011
5611 015

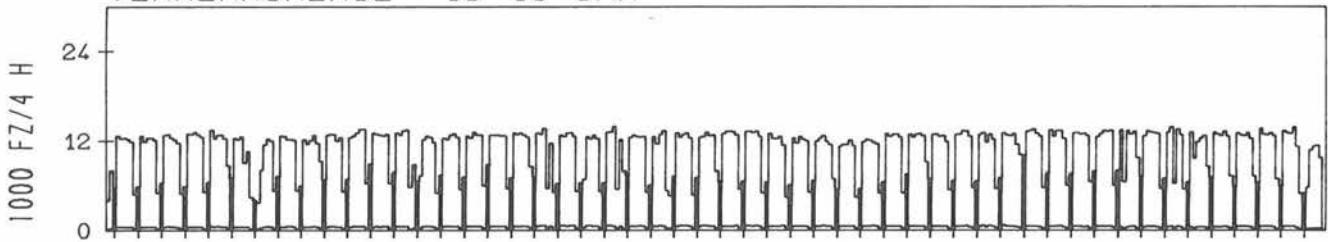
RICHTUNG NÖRD

DTV KFZ 32572
DTV LKW 2255 = 6.92 %
MAX WERKTAG 43160 FR 18. 3.
MAX FER-WKTAG 41251 DO 31. 3.
MAX SO+FEITAG 26449 SO 2. 10.

TÄGLICHE VERKEHRSMENGE



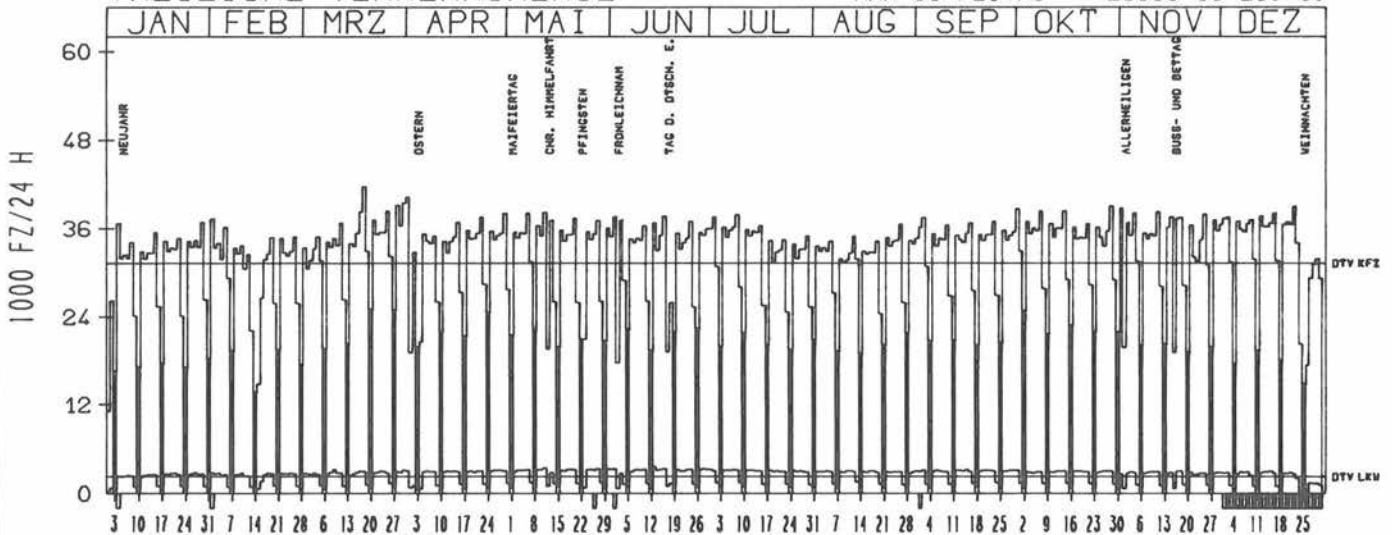
VERKEHRSMENGE 15-19 UHR



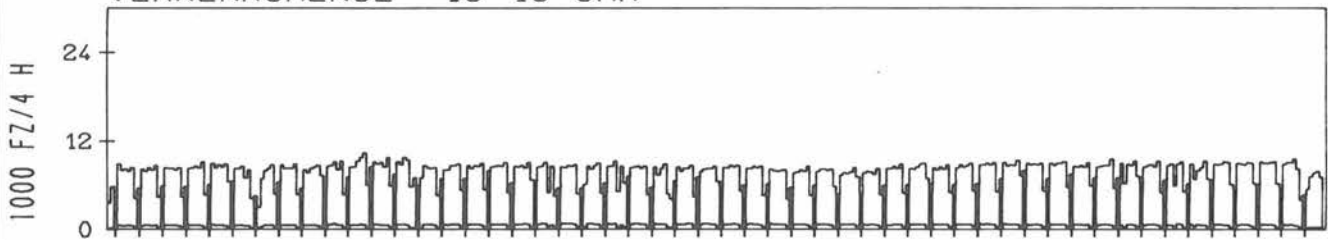
RICHTUNG SÜED

DTV KFZ 31318
DTV LKW 2345 = 7.49 %
MAX WERKTAG 41721 FR 18. 3.
MAX FER-WKTAG 40317 DO 31. 3.
MAX SO+FEITAG 25005 SO 20. 3.

TÄGLICHE VERKEHRSMENGE



VERKEHRSMENGE 15-19 UHR



JAHRESGANGLINIEN 1988

ZST: MAUDACH

LAND: STRASSE

RHEINLAND-PFALZ

NR.: 6516 7 026

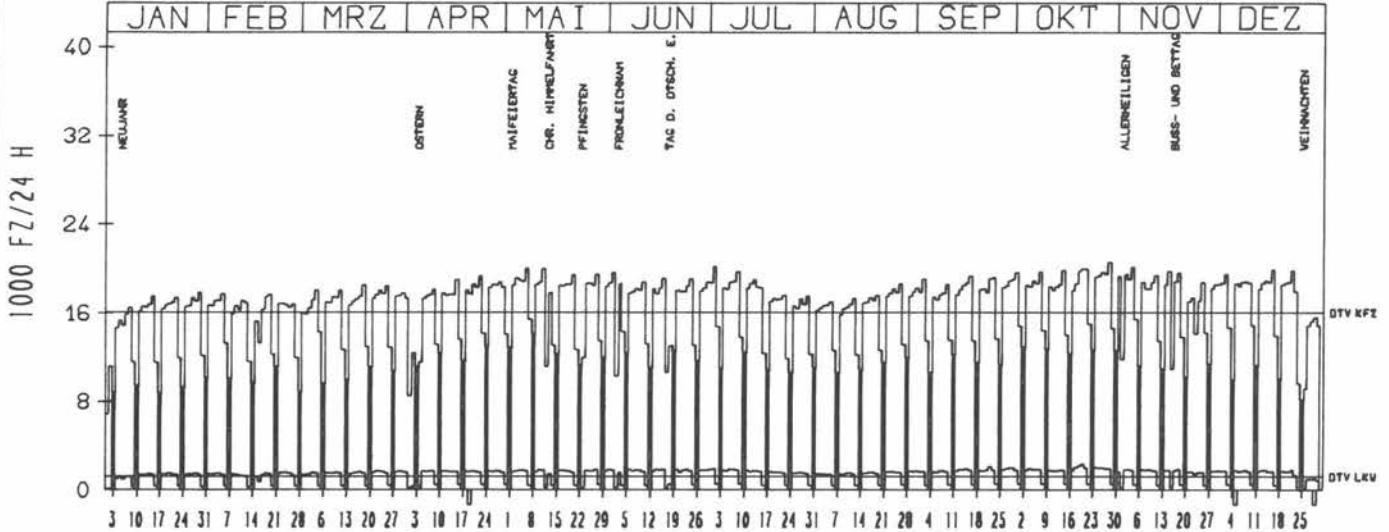
KM: NETZKNOTEN:

B 9
20.8
6516 060
6516 061

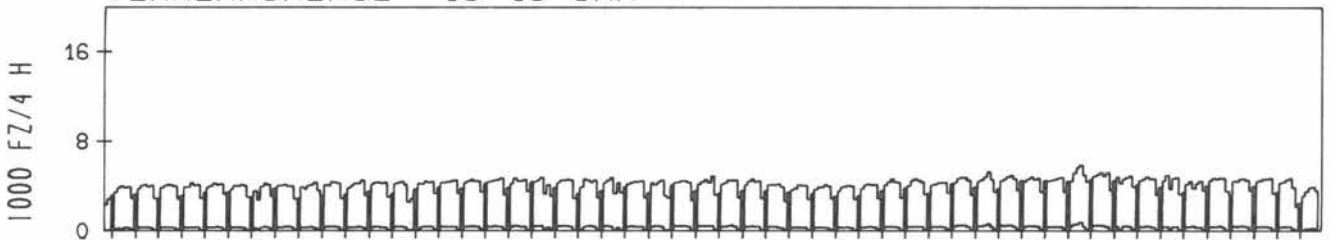
RICHTUNG NÖRD

DTV KFZ	16033	
DTV LKW	1229	= 7.66 %
MAX WERKTAG	20595	FR 28.10.
MAX FER-WKTAG	20190	FR 1.7.
MAX SO+FEITAG	14042	SO 8.5.

TÄGLICHE VERKEHRSMENGE



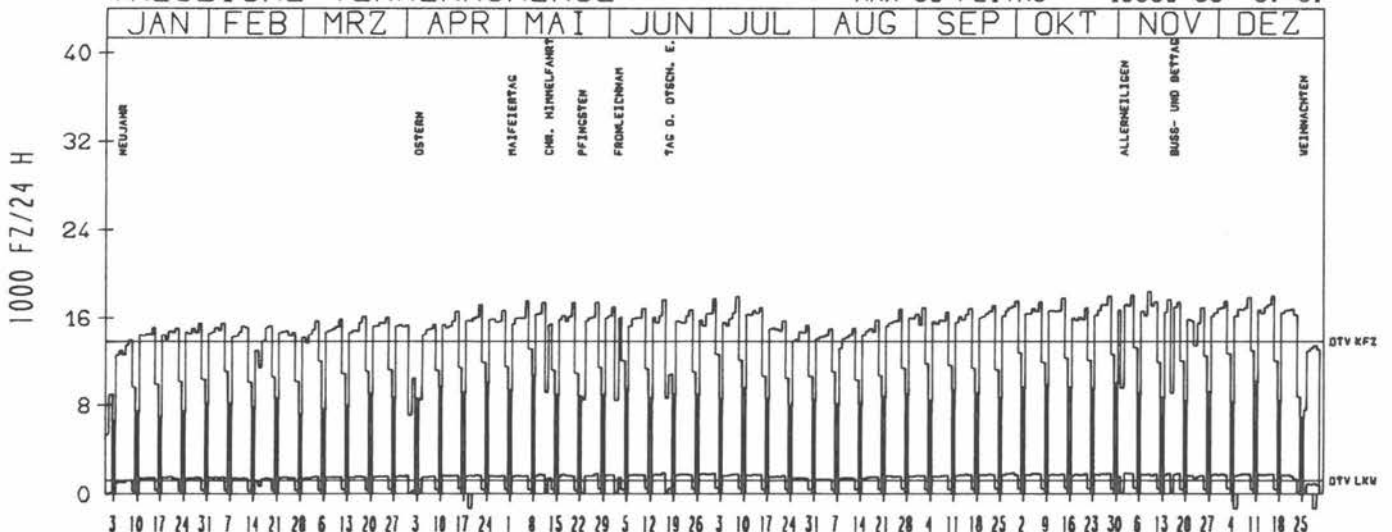
VERKEHRSMENGE 15-19 UHR



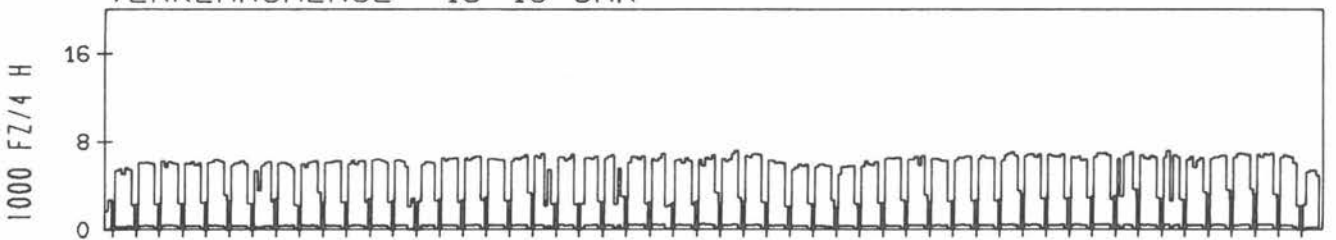
RICHTUNG SÜED

DTV KFZ	13850	
DTV LKW	1208	= 8.72 %
MAX WERKTAG	18379	MI 9.11.
MAX FER-WKTAG	17922	FR 8.7.
MAX SO+FEITAG	10660	SO 8.5.

TÄGLICHE VERKEHRSMENGE



VERKEHRSMENGE 15-19 UHR



JAHRESGANGLINIEN 1988

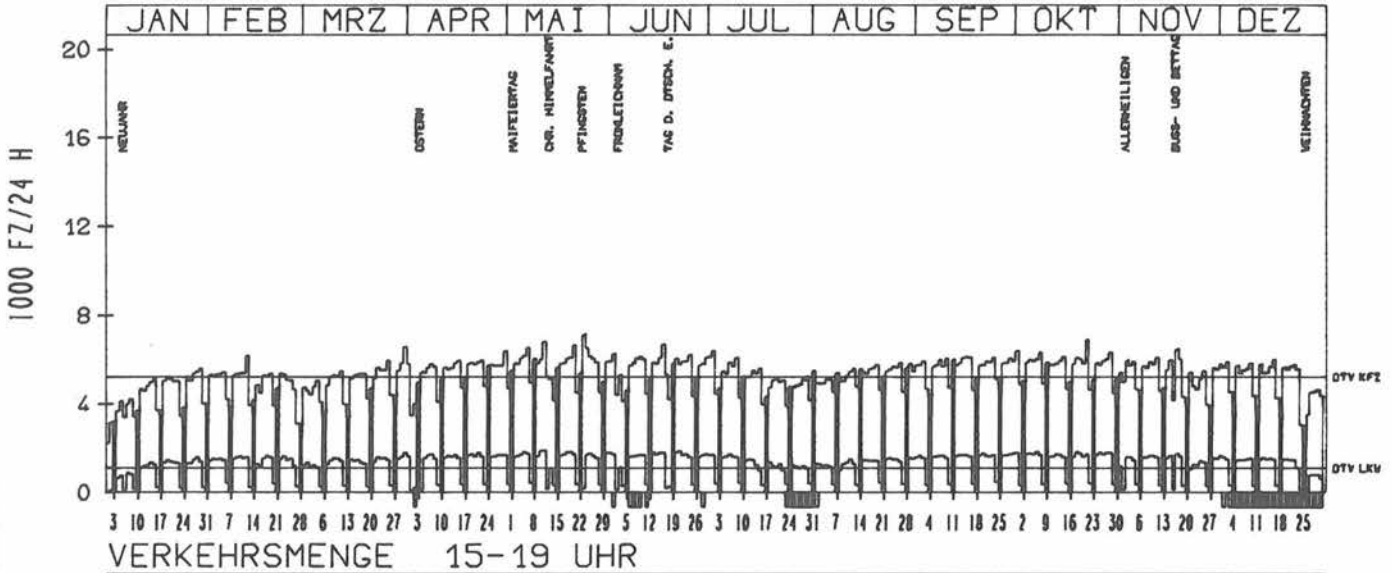
ZST: VAHINGEN (ENZ)
 NR.: 7019 8 678 (1108)

LAND: BADEN-WUERTTEMBERG
 STRASSE: B 10
 KM:
 NETZKNOTEN: 7019 009
 7019 011

RICHTUNG OST

TAEGLICHE VERKEHRSMENGE

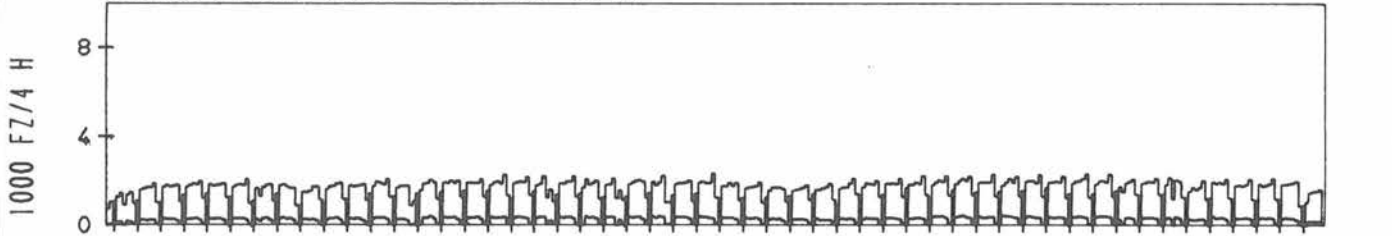
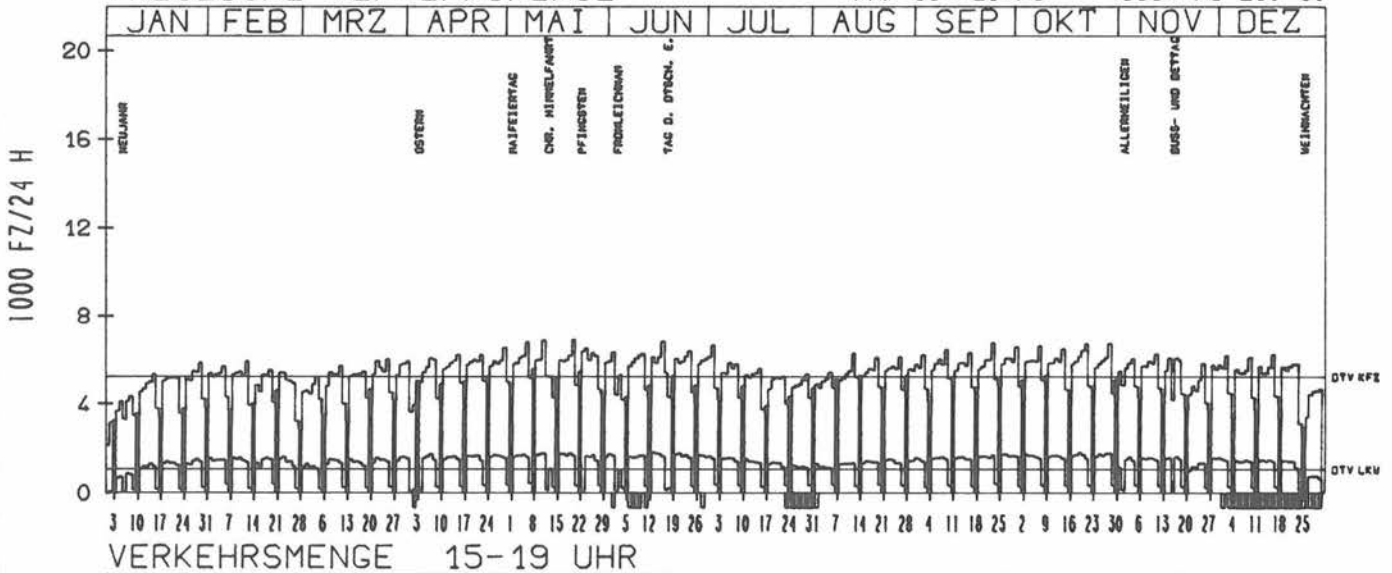
DTV KFZ 5227
 DTV LKW 1111 = 21.26 %
 MAX WERKTAG 6933 FR 21.10.
 MAX FER-WKTAG 6706 DO 16. 6.
 MAX SO+FEITAG 7125 MO 23. 5.



RICHTUNG WEST

TAEGLICHE VERKEHRSMENGE

DTV KFZ 5239
 DTV LKW 1088 = 20.78 %
 MAX WERKTAG 6956 FR 20. 5.
 MAX FER-WKTAG 6845 DO 16. 6.
 MAX SO+FEITAG 6394 MO 23. 5.



JAHRESGANGLINIEN

1988

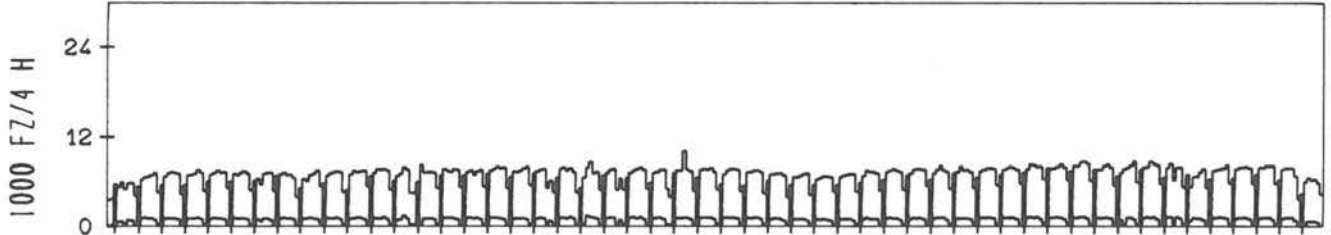
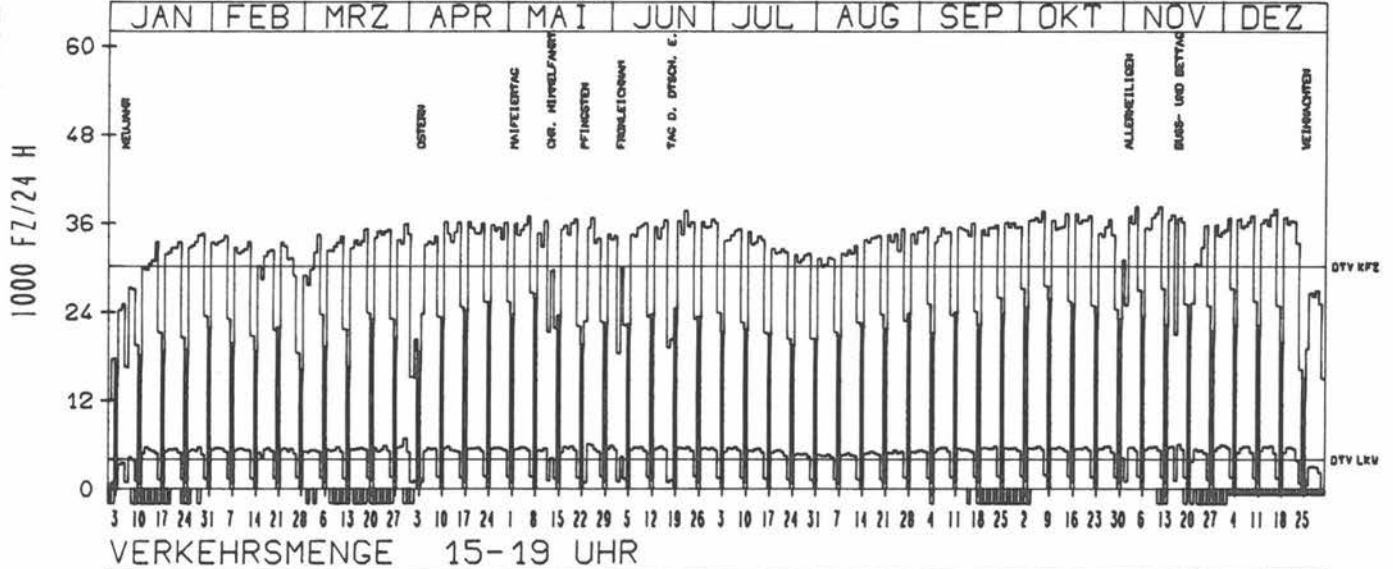
ZST: STUTTGART-ZUFFENHAUSEN
 NR.: 7120 8 440 (1100)

LAND: BADEN-WUERTEMBERG
 STRASSE: B 10
 KM:
 NETZKNOTEN: 7120 025
 7120 056

RICHTUNG OST

DTV KFZ 30171
 DTV LKW 3982 = 13,20 %
 MAX WERKTAG 38159 FR 4,11.
 MAX FER-WKTAG 37691 MI 22,6.
 MAX SO+FEITAG 25724 SO 8,5.

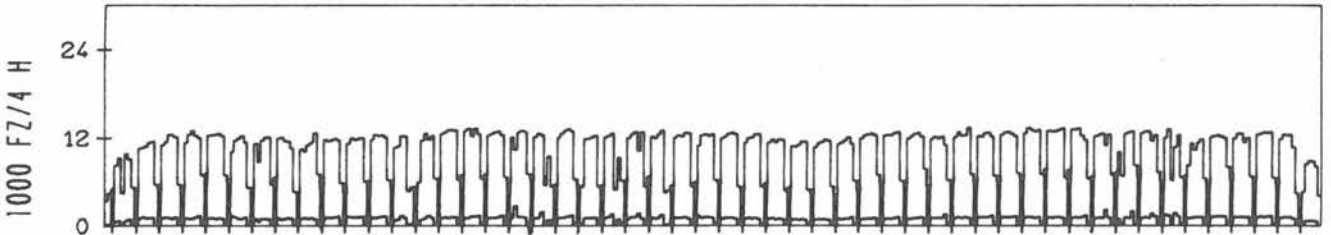
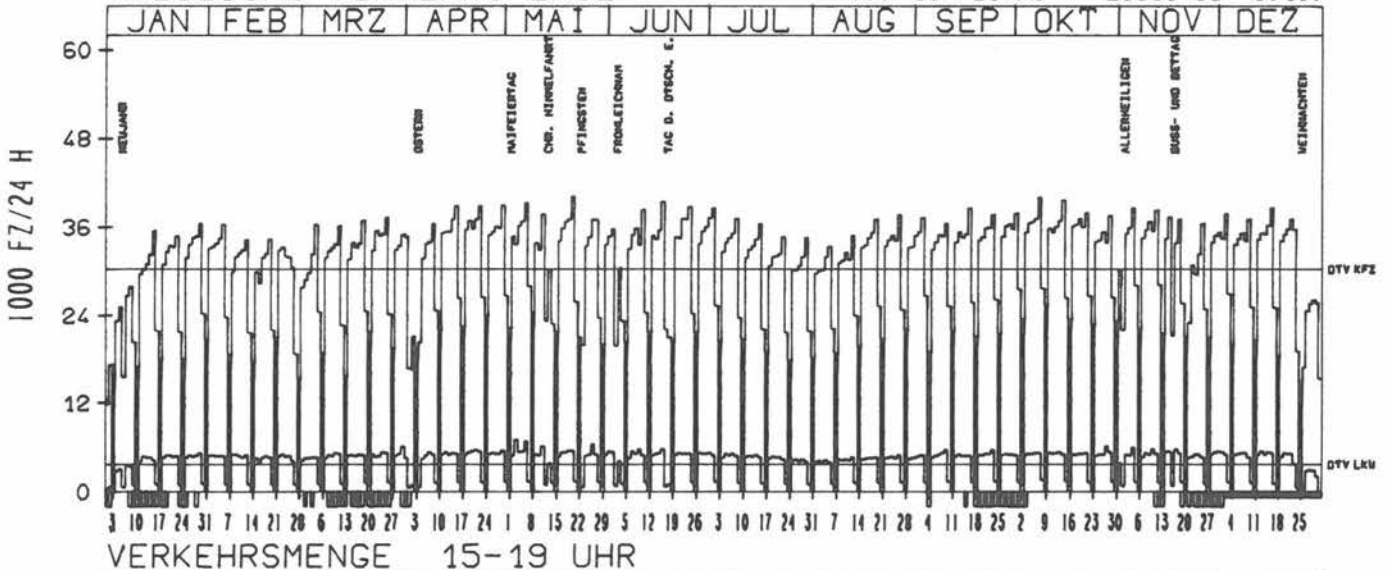
TAEGLICHE VERKEHRSMENGE



RICHTUNG WEST

DTV KFZ 30343
 DTV LKW 3713 = 12,24 %
 MAX WERKTAG 40206 FR 20,5.
 MAX FER-WKTAG 39472 DO 16,6.
 MAX SO+FEITAG 25369 SO 9,10.

TAEGLICHE VERKEHRSMENGE



JAHRESGANGLINIEN 1988

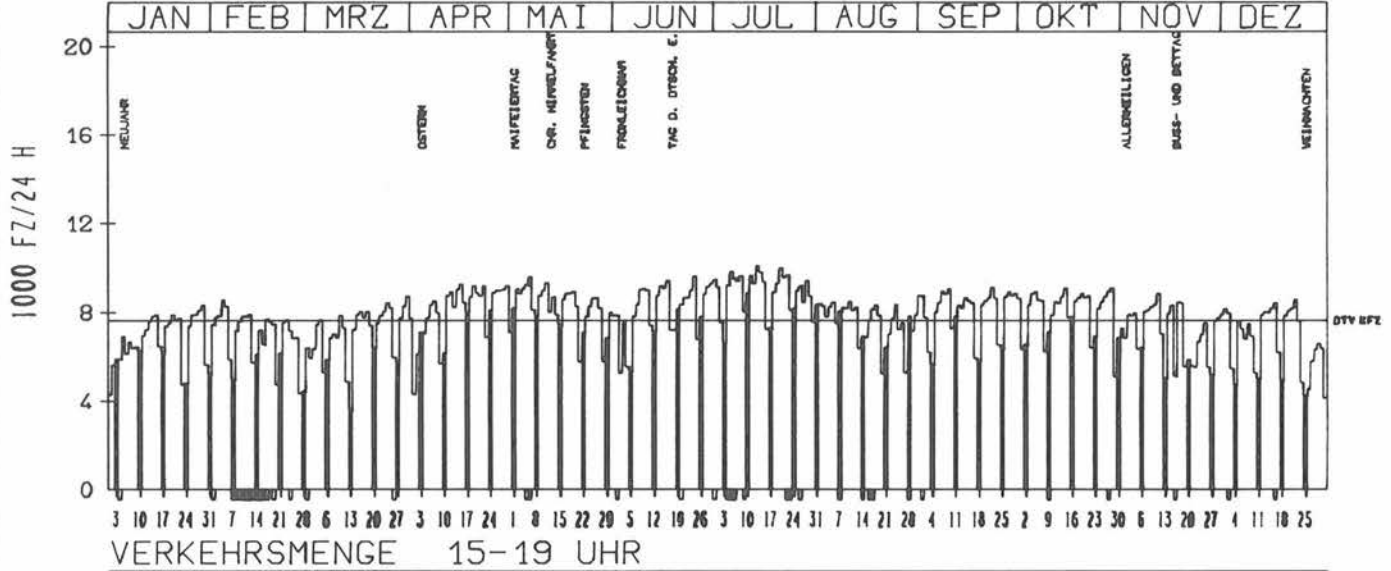
ZST: PULLACH
 NR.: 7935 9 830

LAND: BAYERN
 STRASSE: B 11
 KM: 10.0
 NETZKNOTEN: 7935 006
 7935 014

RICHTUNG NÖRD

DTV KFZ 7625
 MAX WERKTAG 9330 MI 11. 5.
 MAX FER-WKTAG 10098 MI 13. 7.
 MAX SO+FEITAG 8876 SO 10. 7.

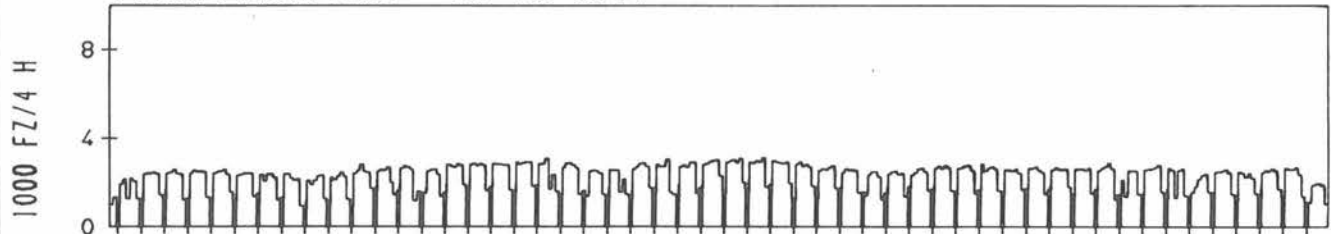
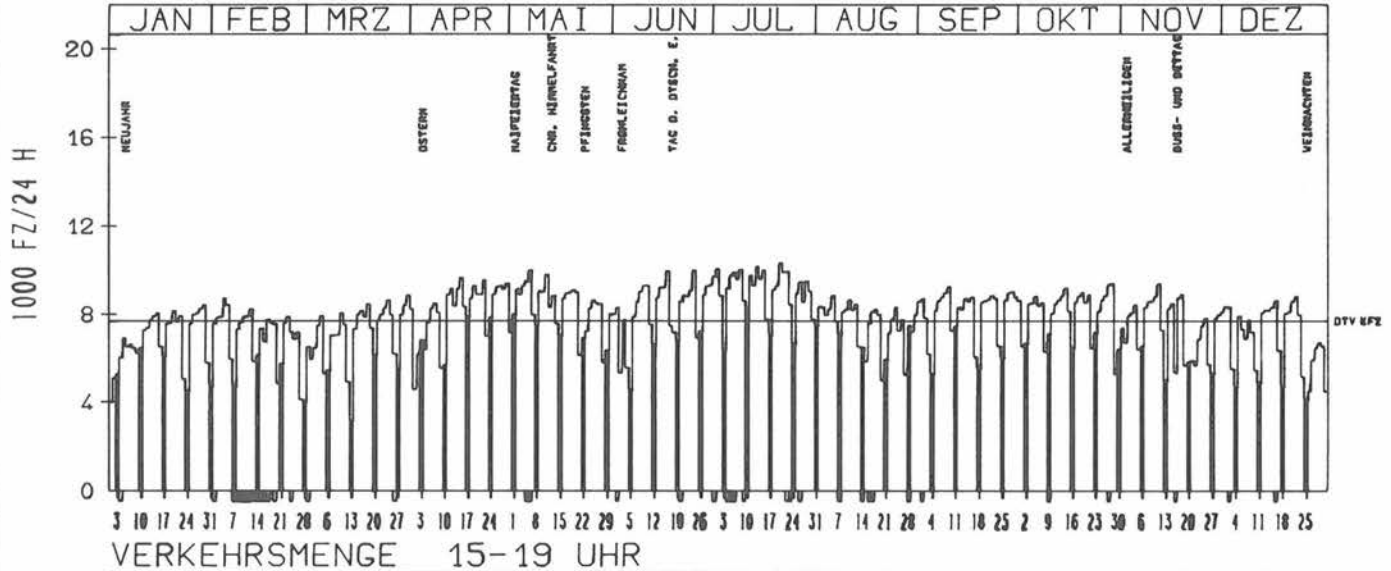
TAEGLICHE VERKEHRSMENGE



RICHTUNG SÜED

DTV KFZ 7694
 MAX WERKTAG 9805 MI 11. 5.
 MAX FER-WKTAG 10352 MI 20. 7.
 MAX SO+FEITAG 8326 SO 10. 7.

TAEGLICHE VERKEHRSMENGE



JAHRESGANGLINIEN

1988

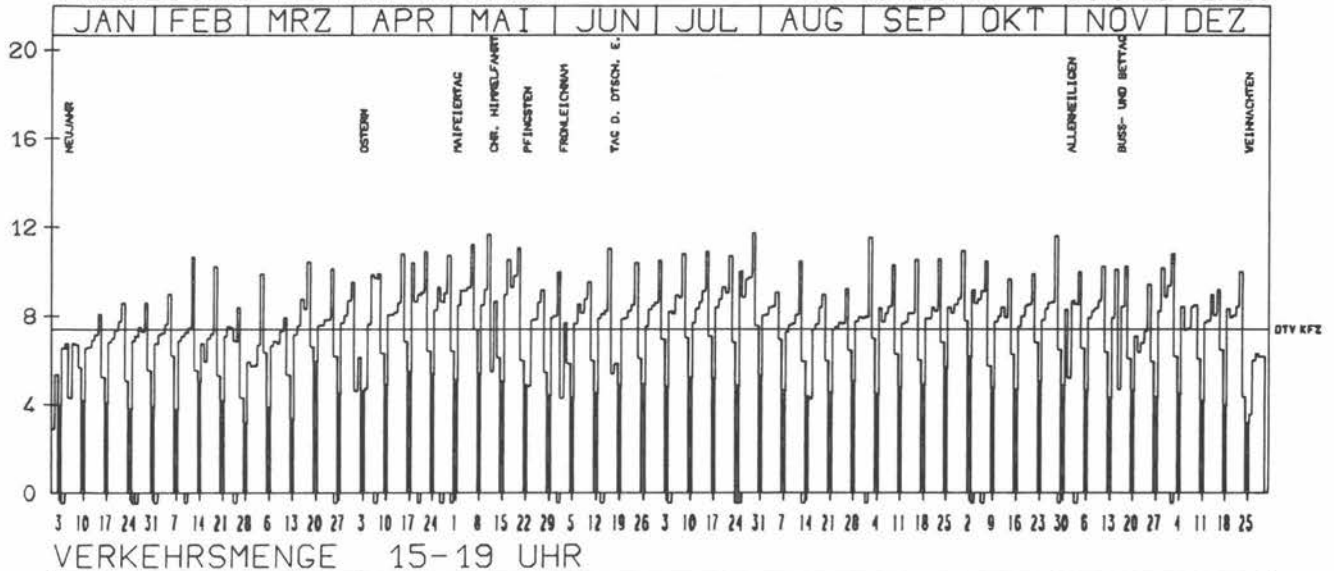
ZST: DIRNISMANING
 NR.: 7735 9 850

LAND: BAYERN
 STRASSE: B 11
 KM: 11.5
 NETZKNOTEN: 7735 010
 7735 015

RICHTUNG NÖRD

DTV KFZ 7411
 MAX WERKTAG 11650 MI 11. 5.
 MAX FER-WKTAG 11737 FR 29. 7.
 MAX SO+FEITAG 6173 SO 2. 10.

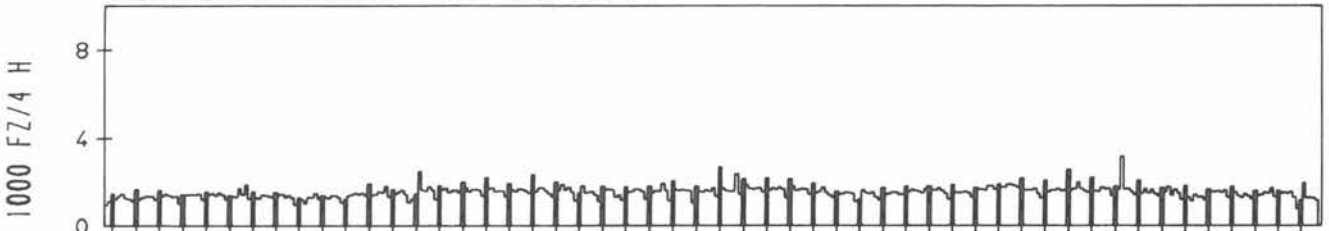
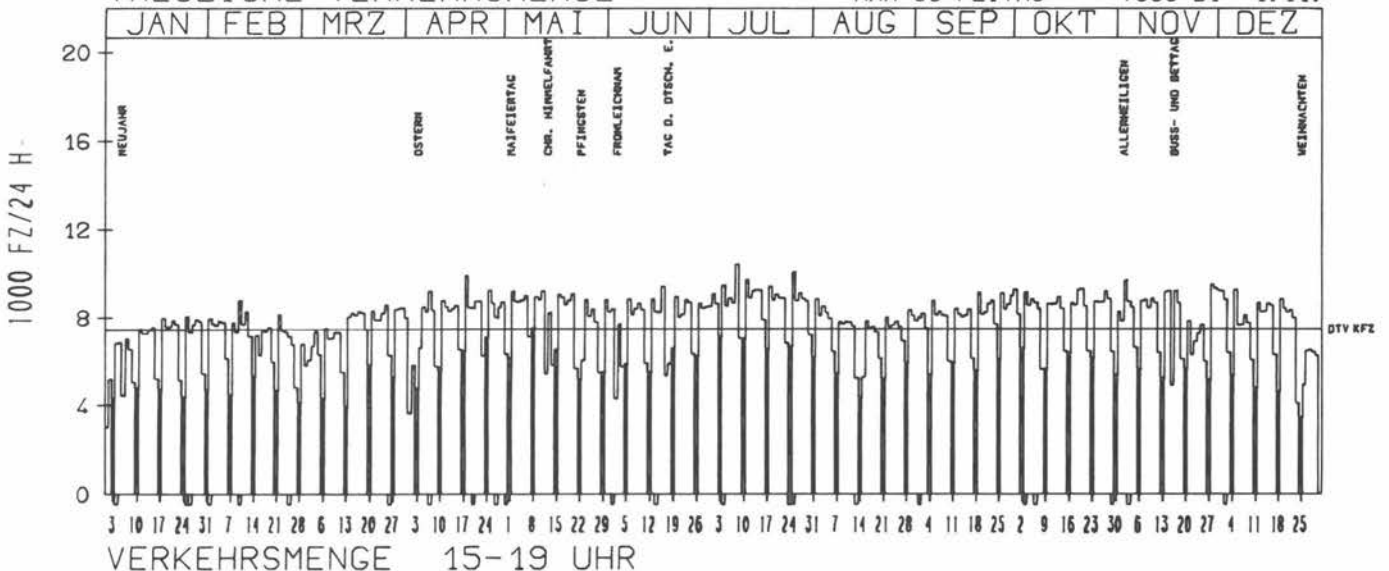
TÄGLICHE VERKEHRSMENGE



RICHTUNG SÜED

DTV KFZ 7487
 MAX WERKTAG 9933 MO 18. 4.
 MAX FER-WKTAG 10424 FR 8. 7.
 MAX SO+FEITAG 7889 DI 1. 11.

TÄGLICHE VERKEHRSMENGE



JAHRESGANGLINIEN 1988

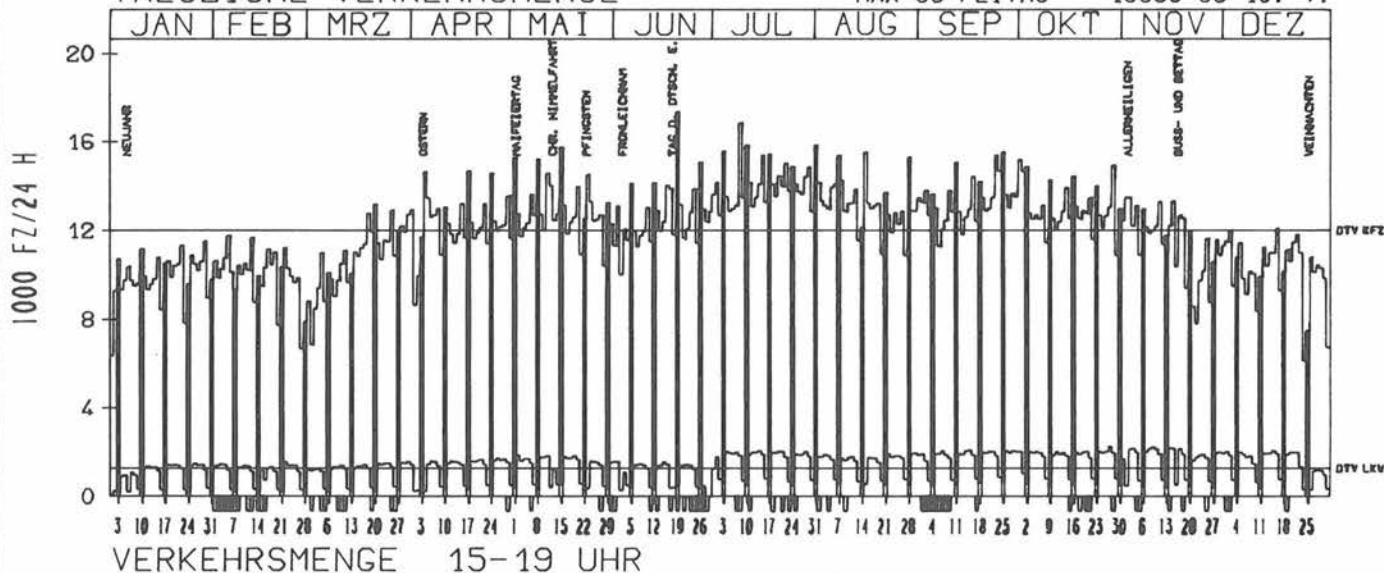
ZST: STEGEN AM AMMERSEE
 NR.: 7932 9 105 (9100)

LAND: BAYERN
 STRASSE: B 12
 KM: 31.1
 NETZKNOTEN:

RICHTUNG OST

DTV KFZ 12009
 DTV LKW 1273 = 10.60 %
 MAX WERKTAG 15380 FR 23. 9.
 MAX FER-WKTAG 15398 FR 15. 7.
 MAX SO+FEITAG 15838 SO 10. 7.

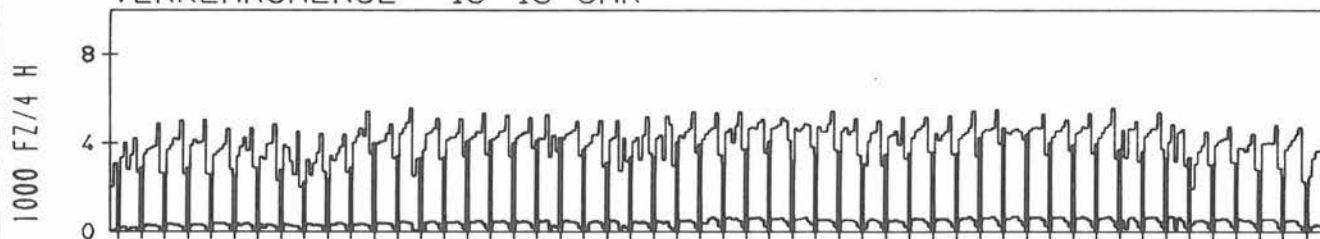
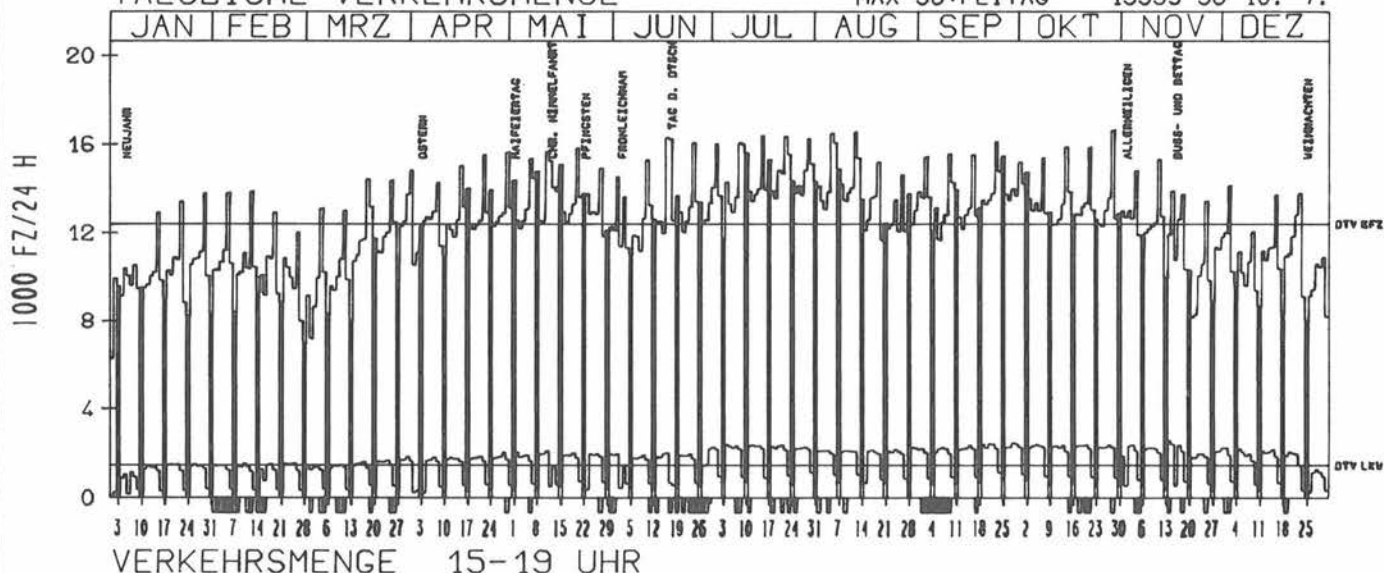
TAEGLICHE VERKEHRSMENGE



RICHTUNG WEST

DTV KFZ 12413
 DTV LKW 1473 = 11.86 %
 MAX WERKTAG 16148 FR 23. 9.
 MAX FER-WKTAG 16563 FR 12. 8.
 MAX SO+FEITAG 15593 SO 10. 7.

TAEGLICHE VERKEHRSMENGE



JAHRESGANGLINIEN

1988

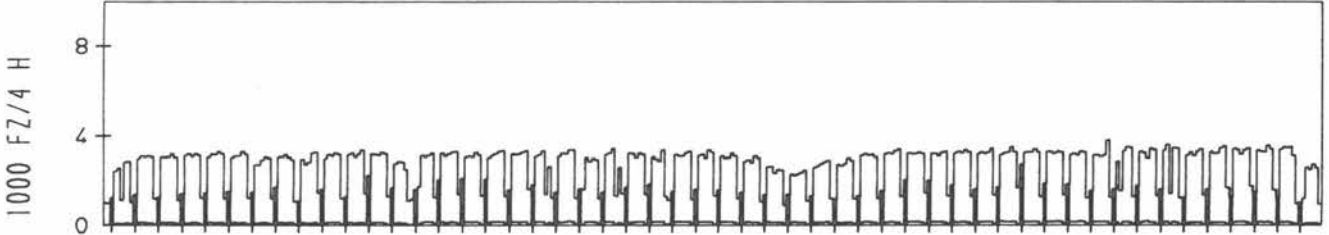
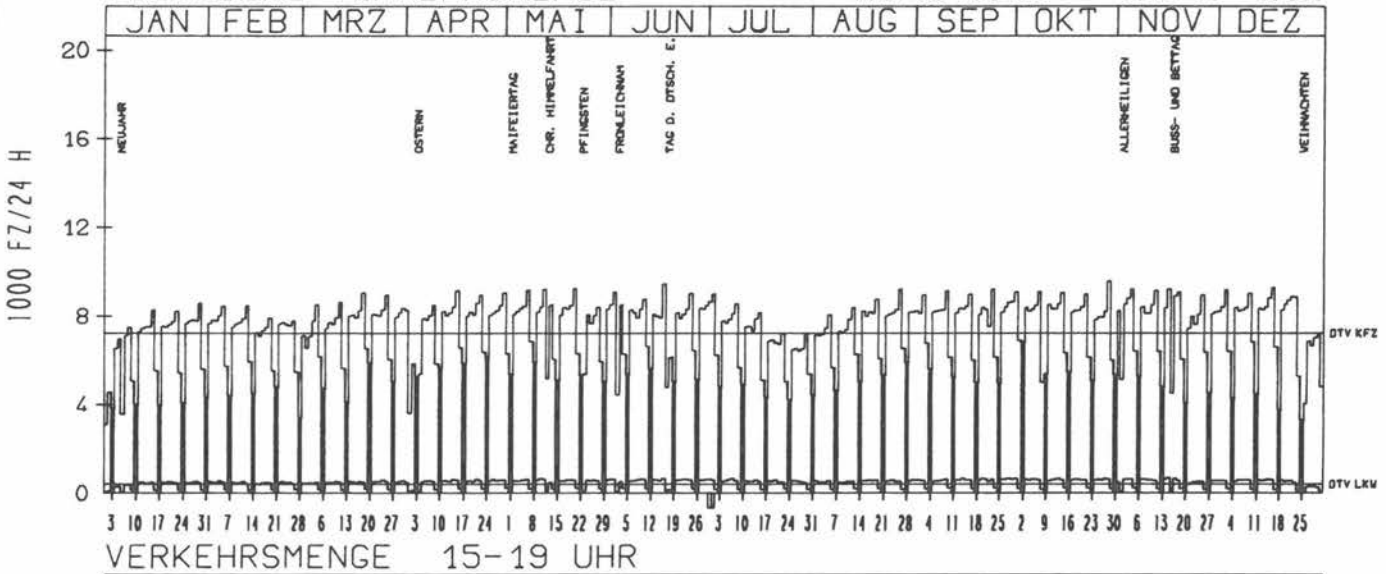
ZST: KUENZELSAU
 NR.: 6724 8 634 (1104)

LAND: BADEN-WUERTEMBERG
 STRASSE: B 19
 KM:
 NETZKNOTEN: 6724 056
 6724 049

RICHTUNG NÖRD

DTV KFZ 7248
 DTV LKW 422 = 5.82 %
 MAX WERKTAG 9583 FR 28.10.
 MAX FER-WKTAG 9472 DO 16.6.
 MAX SO+FEITAG 6843 SO 2.10.

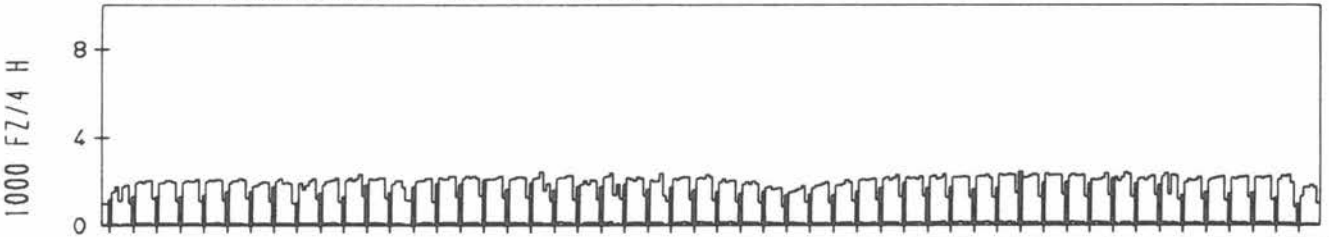
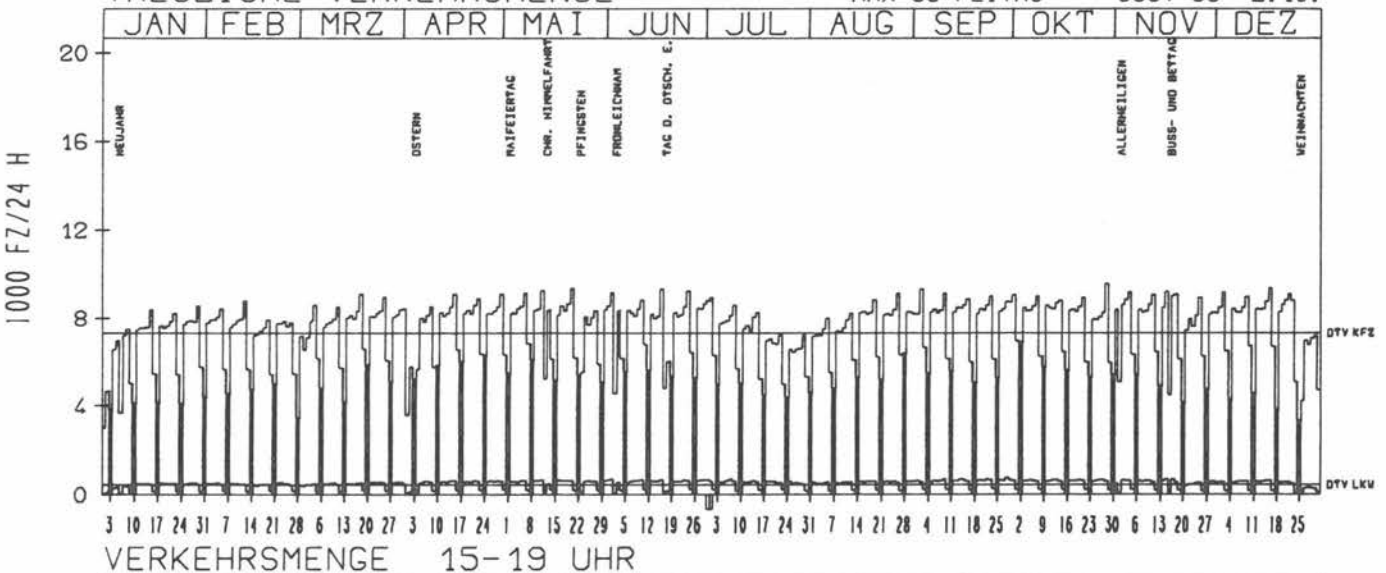
TAEGLICHE VERKEHRSMENGE



RICHTUNG SÜED

DTV KFZ 7310
 DTV LKW 441 = 6.03 %
 MAX WERKTAG 9558 FR 28.10.
 MAX FER-WKTAG 9340 DO 16.6.
 MAX SO+FEITAG 6887 SO 2.10.

TAEGLICHE VERKEHRSMENGE



JAHRESGANGLINIEN 1988

ZST: BAUMGARTEN

LAND: BAYERN

STRASSE: B 21

NR.: 8343 9 121

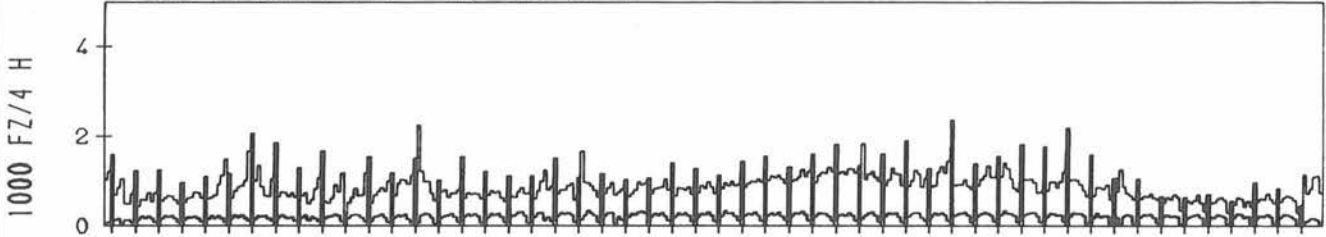
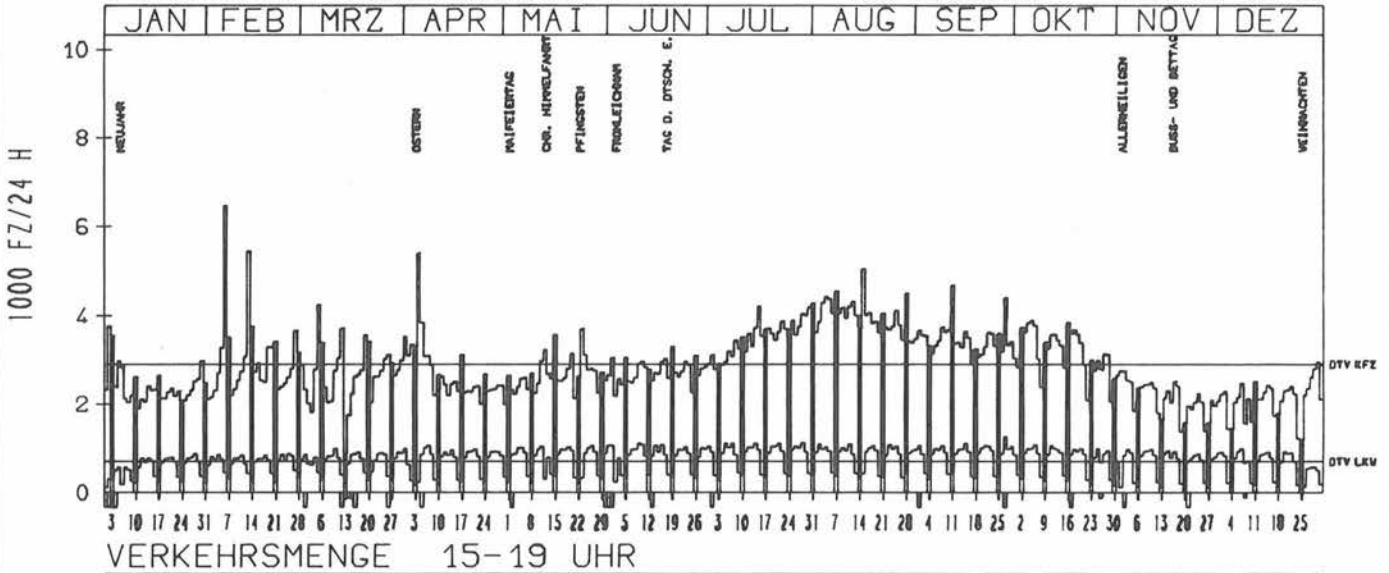
KM: 10.3

NETZKNOTEN:

RICHTUNG NÖRD

DTV KFZ 2896
 DTV LKW 708 = 24.45 %
 MAX WERKTAG 6458 SA 6. 2.
 MAX FER-WKTAG 4429 DO 4. 8.
 MAX SO+FEITAG 5401 MO 4. 4.

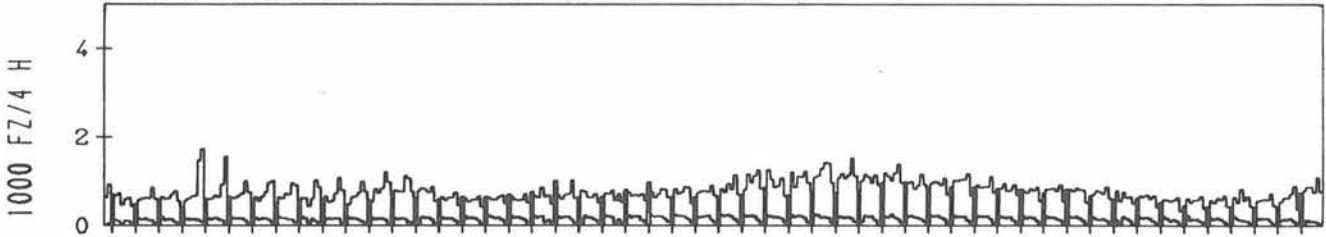
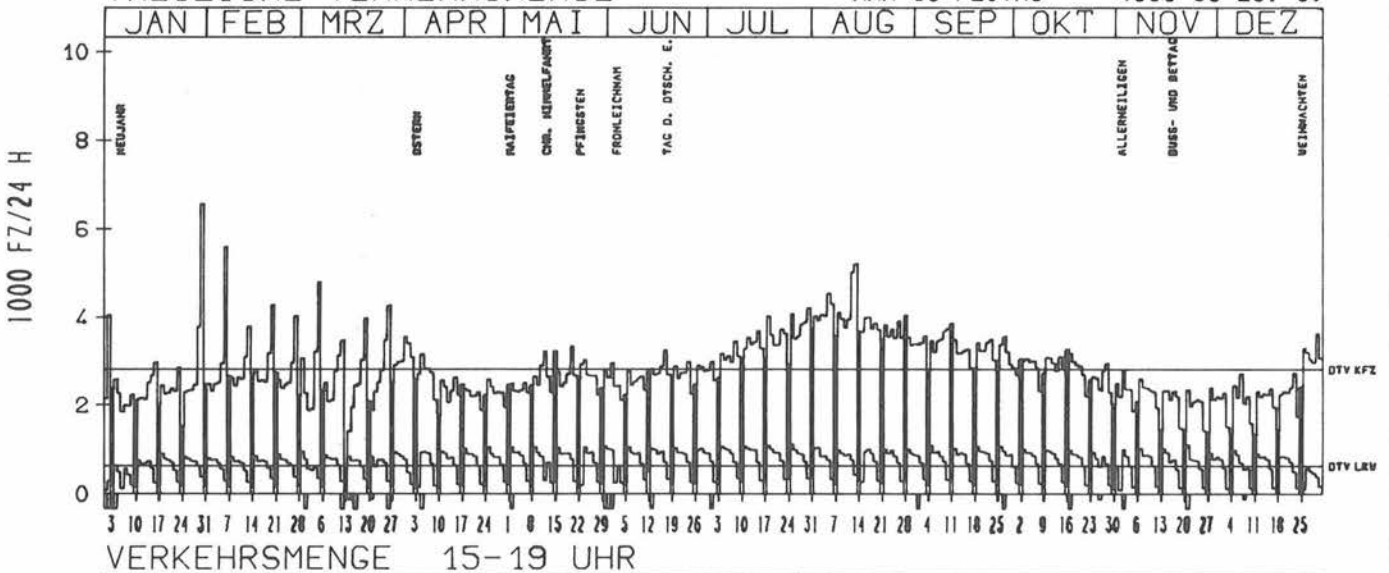
TÄGLICHE VERKEHRSMENGE



RICHTUNG SÜED

DTV KFZ 2808
 DTV LKW 647 = 23.06 %
 MAX WERKTAG 6568 SA 30. 1.
 MAX FER-WKTAG 5226 SA 13. 8.
 MAX SO+FEITAG 4060 SO 28. 8.

TÄGLICHE VERKEHRSMENGE



JAHRESGANGLINIEN 1988

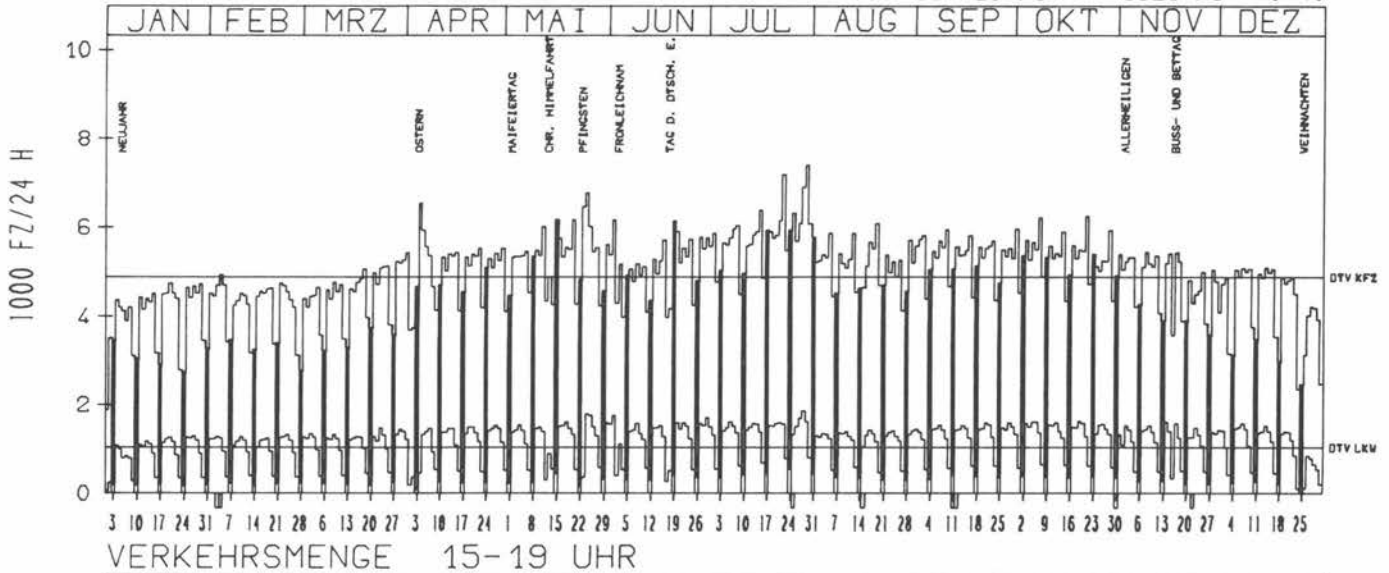
ZST: HÖHENEICHE
 NR.: 4825 6 105 (0105)

LAND: HESSEN
 STRASSE: B 27
 KM: 4825 031
 NETZKNOTEN: 4825 047

RICHTUNG NÖRD

DTV KFZ 4879
 DTV LKW 1043 = 21.38 %
 MAX WERKTAG 6252 FR 21.10.
 MAX FER-WKTAG 7398 FR 29. 7.
 MAX SO+FEITAG 6526 MO 4. 4.

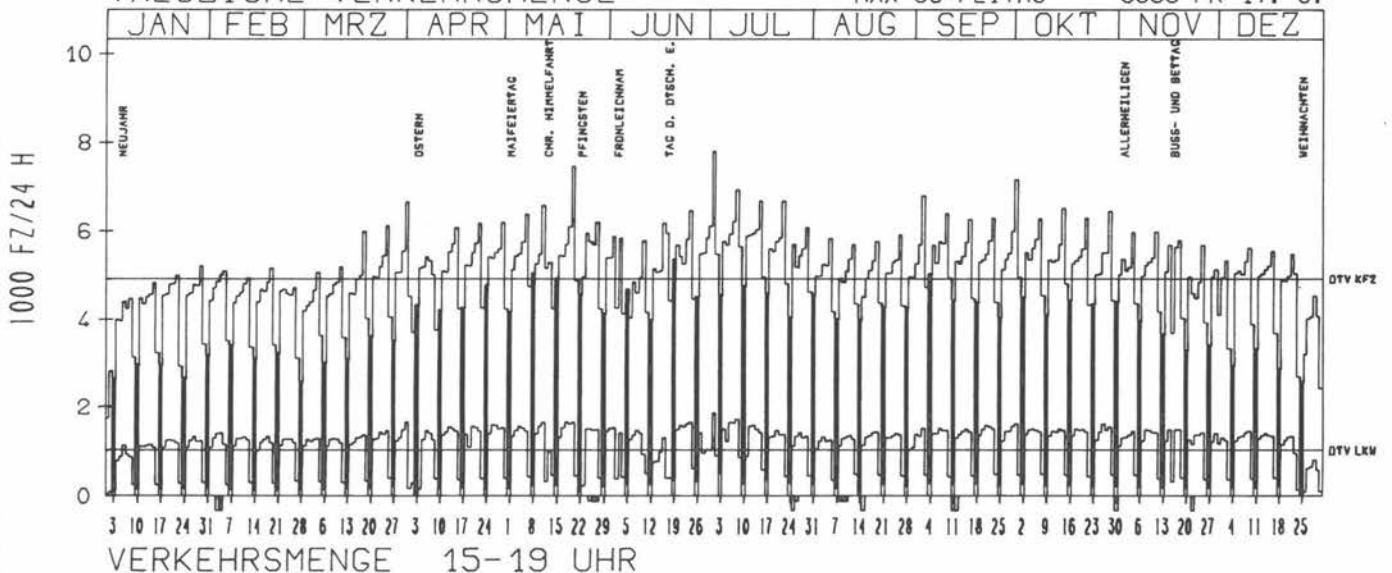
TÄGLICHE VERKEHRSMENGE



RICHTUNG SÜED

DTV KFZ 4913
 DTV LKW 1016 = 20.68 %
 MAX WERKTAG 7475 FR 20. 5.
 MAX FER-WKTAG 7807 FR 1. 7.
 MAX SO+FEITAG 5955 FR 17. 6.

TÄGLICHE VERKEHRSMENGE



JAHRESGANGLINIEN 1988

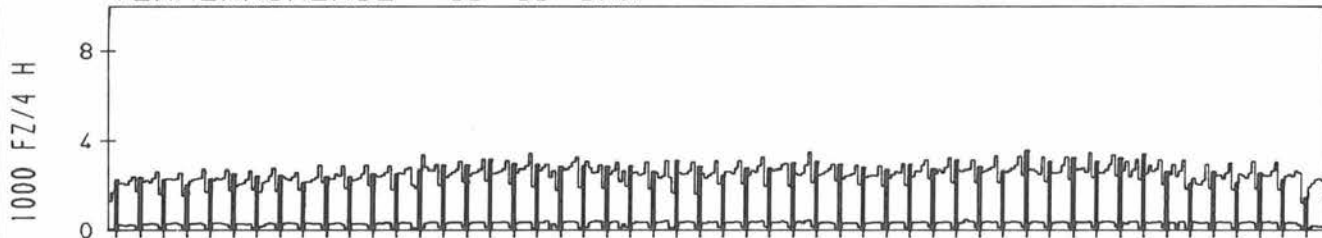
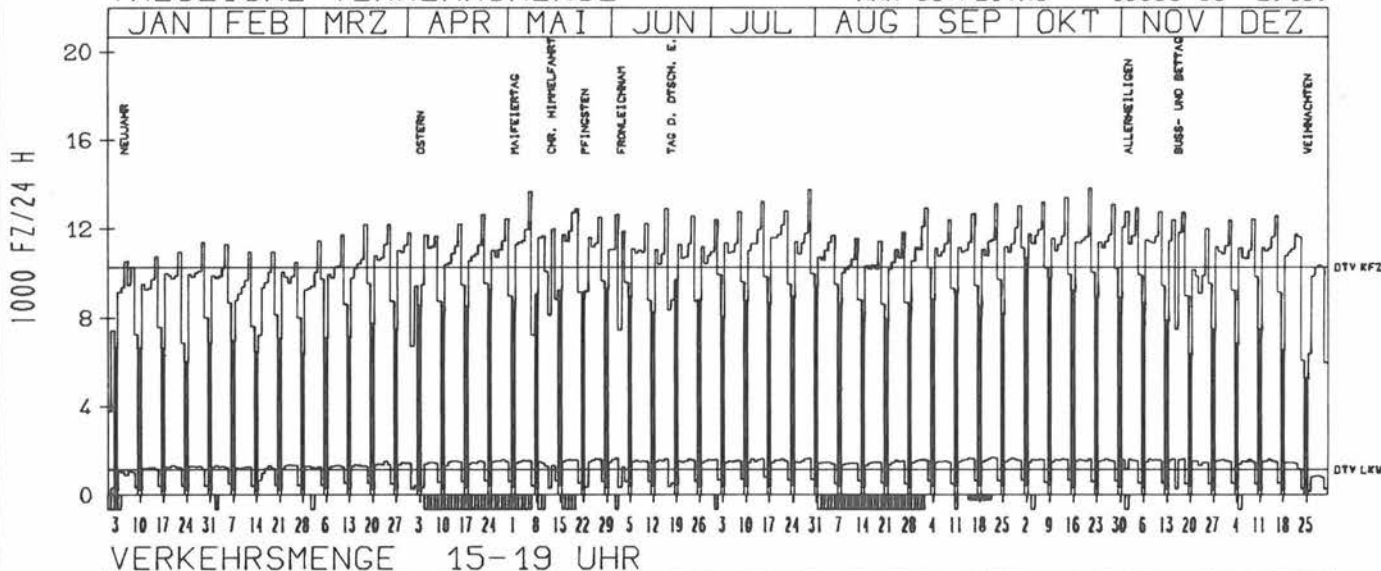
ZST: LÖESCHENRÖD 2
 NR.: 5524 6 345 (0345)

LAND: HESSEN
 STRASSE: B 27
 KM:
 NETZKNOTEN:

RICHTUNG NÖRD

DTV KFZ 10278
 DTV LKW 1130 = 11.00 %
 MAX WERKTAG 13829 FR 21.10.
 MAX FER-WKTAG 13767 FR 29. 7.
 MAX SO+FEITAG 10653 SO 2.10.

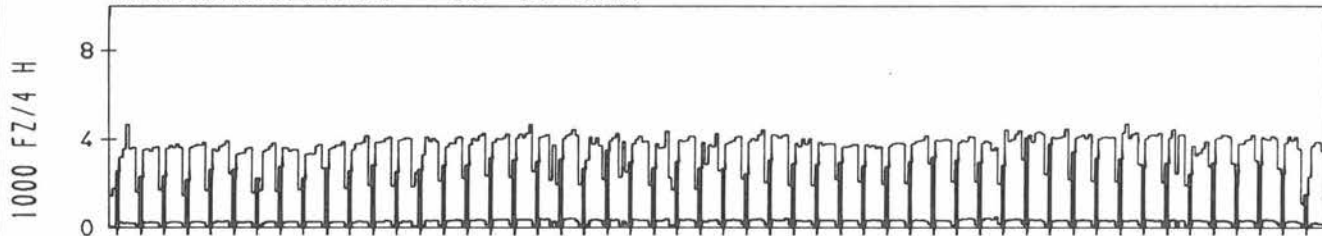
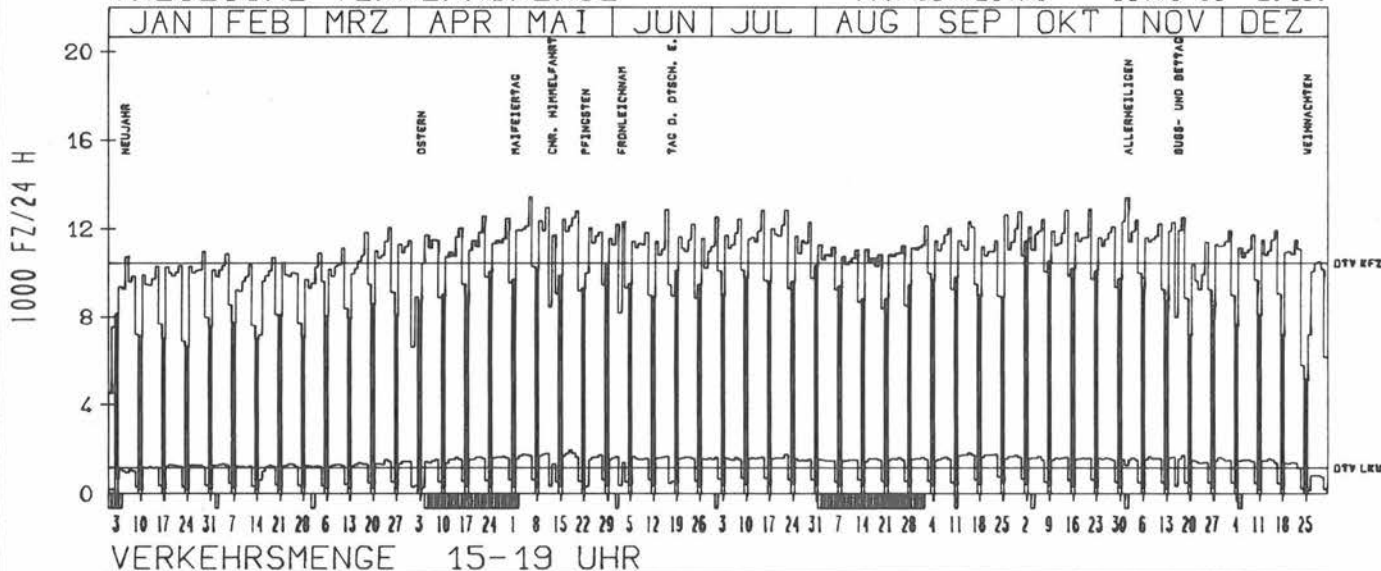
TÄGLICHE VERKEHRSMENGE



RICHTUNG SÜED

DTV KFZ 10440
 DTV LKW 1178 = 11.29 %
 MAX WERKTAG 13436 FR 6. 5.
 MAX FER-WKTAG 12857 DO 16. 6.
 MAX SO+FEITAG 11449 SO 2.10.

TÄGLICHE VERKEHRSMENGE



JAHRESGANGLINIEN 1988

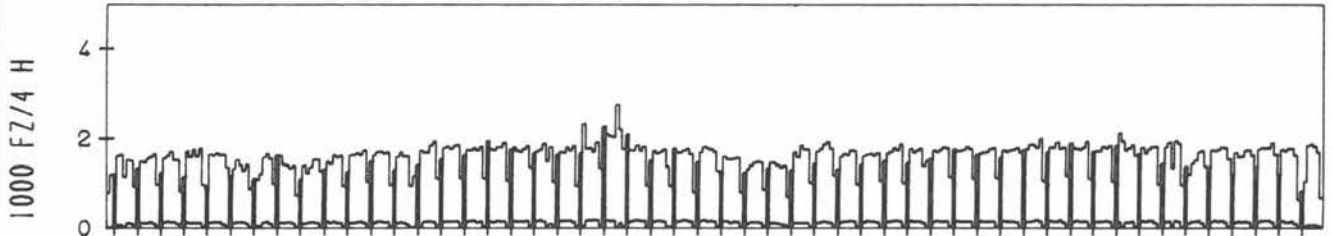
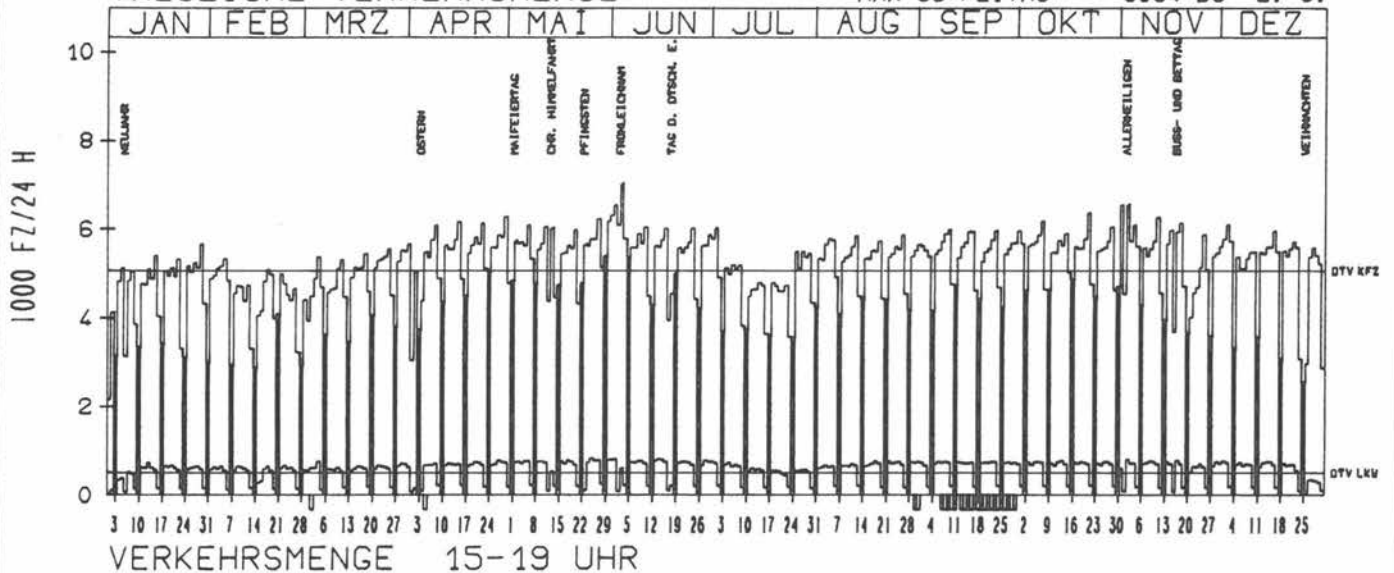
ZST: ROTTWEIL
 NR.: 7817 8 712 (1102)

LAND: BADEN-WUERTTEMBERG
 STRASSE: B 27
 KM: 7817 012
 NETZKNOTEN: 7817 031

RICHTUNG NORD

TAEGLICHE VERKEHRSMENGE

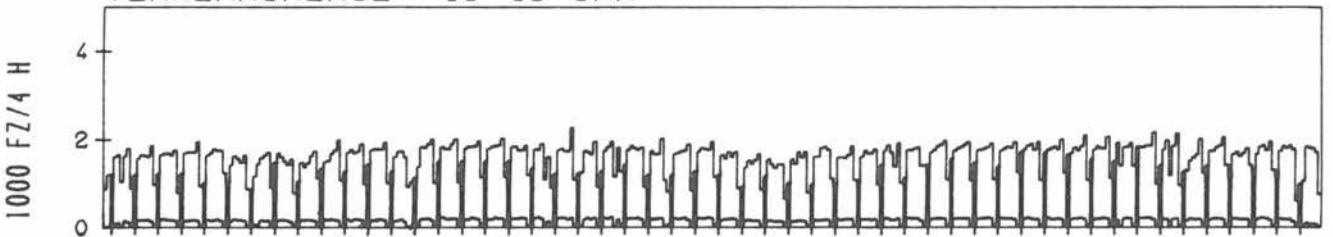
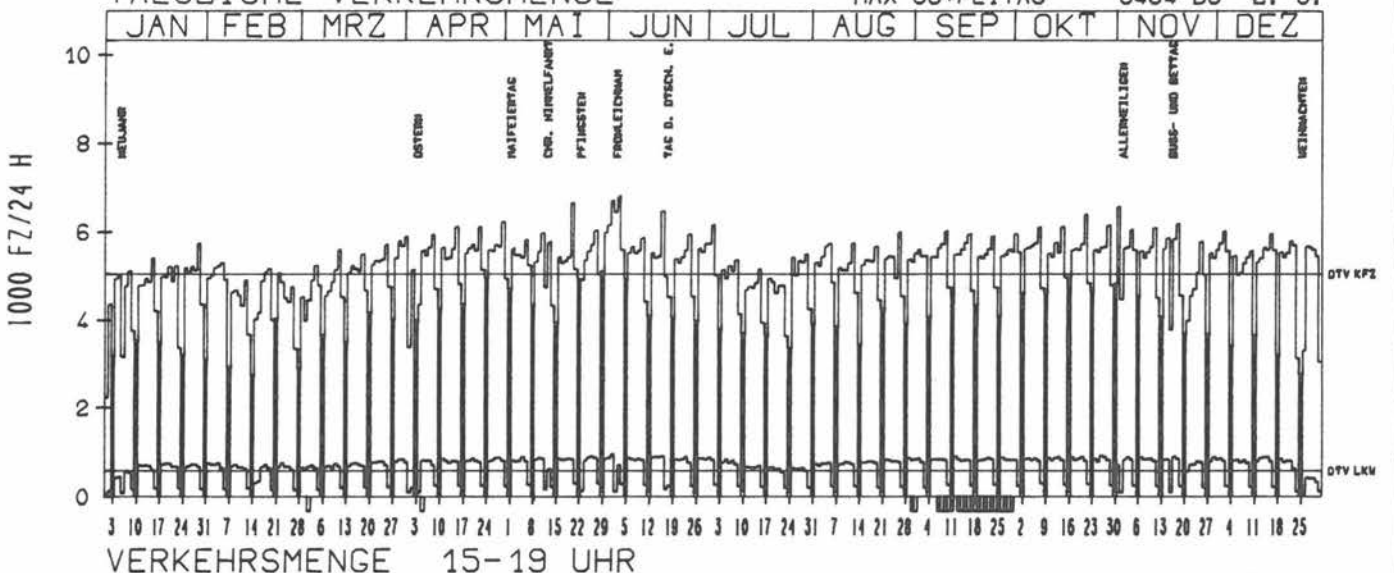
DTV KFZ 5070
 DTV LKW 499 = 9.85 %
 MAX WERKTAG 7011 FR 3. 6.
 MAX FER-WKTAG 6206 FR 27. 5.
 MAX SO+FEITAG 6084 DO 2. 6.



RICHTUNG SUED

TAEGLICHE VERKEHRSMENGE

DTV KFZ 5059
 DTV LKW 588 = 11.62 %
 MAX WERKTAG 6803 FR 3. 6.
 MAX FER-WKTAG 6481 DO 16. 6.
 MAX SO+FEITAG 6454 DO 2. 6.



JAHRESGANGLINIEN

1988

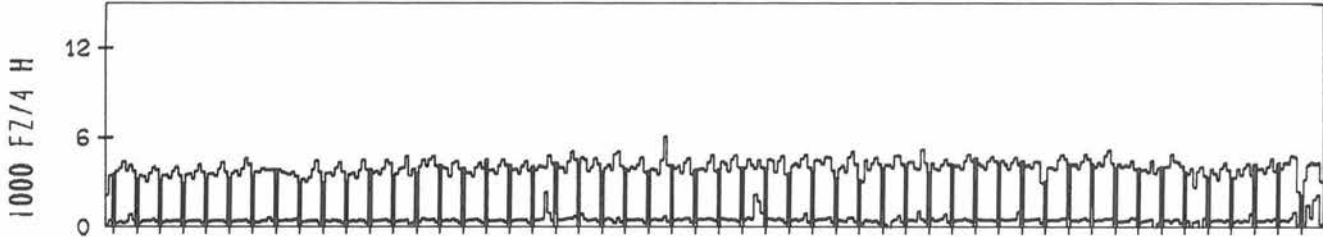
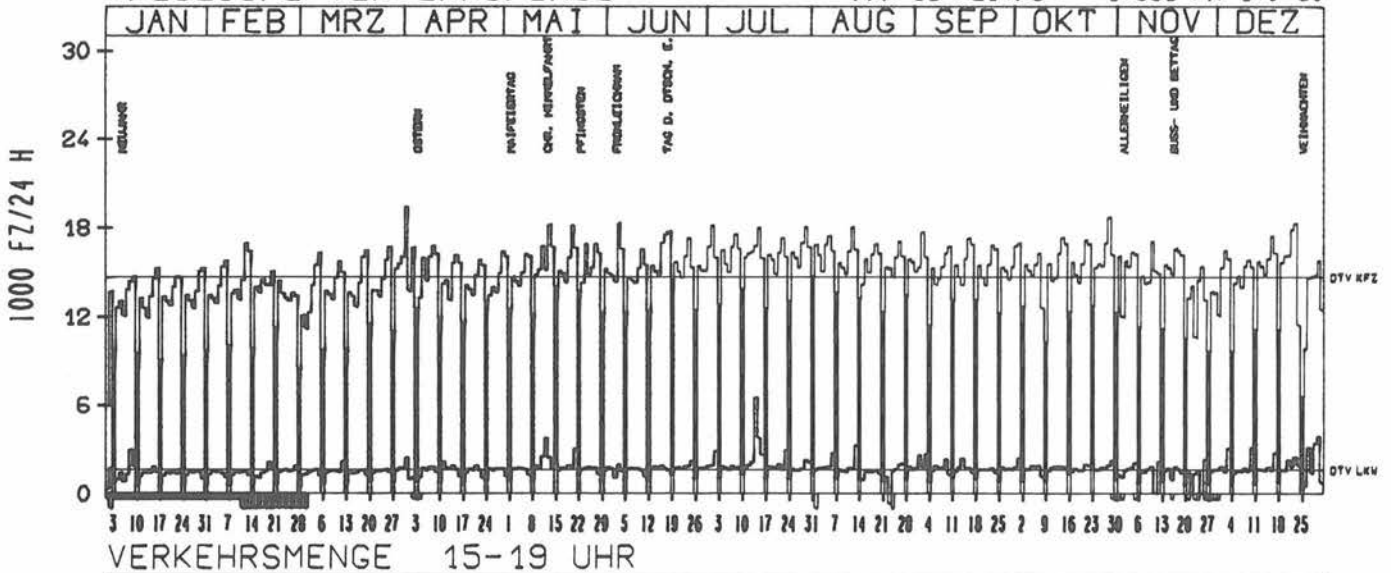
ZST: KEHL-EUROPABRUECKE
 NR.: 7412 8 529 (1100)

LAND: BADEN-WUERTTEMBERG
 STRASSE: B 28
 KM: 7412 003
 NETZKNOTEN: 7412 009

RICHTUNG OST

DTV KFZ 14666
 DTV LKV 1633 = 11.13 %
 MAX WERKTAG 18714 FR 28.10.
 MAX FER-WKTAG 19372 DO 31. 3.
 MAX SO+FEITAG 17556 FR 17. 6.

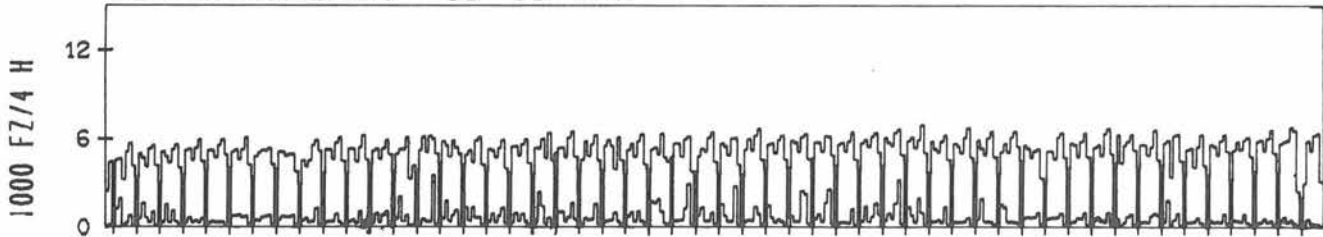
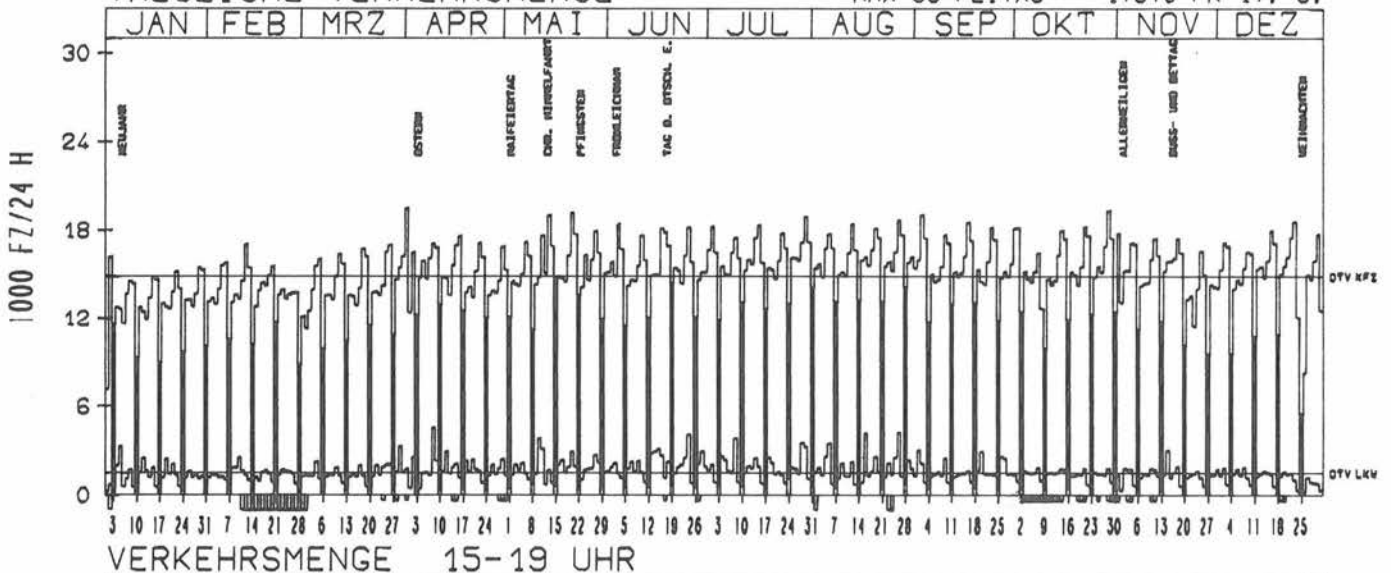
TAEGLICHE VERKEHRSMENGE



RICHTUNG WEST

DTV KFZ 14855
 DTV LKV 1506 = 10.14 %
 MAX WERKTAG 19339 FR 28.10.
 MAX FER-WKTAG 19484 DO 31. 3.
 MAX SO+FEITAG 17870 FR 17. 6.

TAEGLICHE VERKEHRSMENGE



JAHRESGANGLINIEN 1988

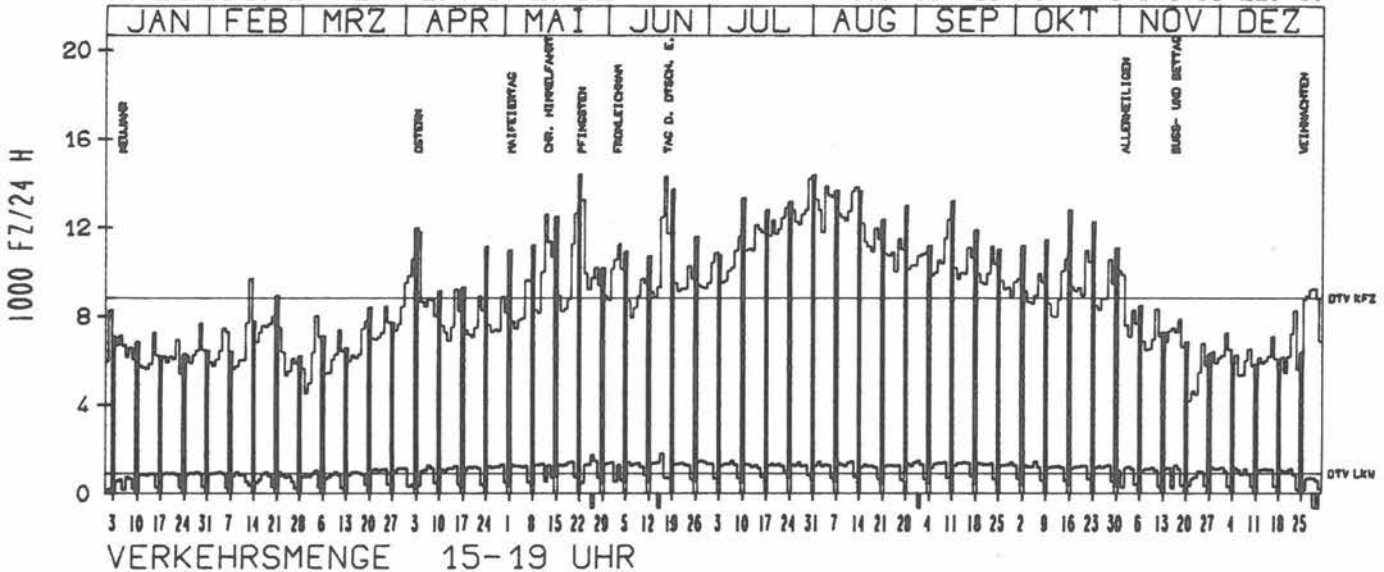
ZST: HINTERZARTEN
 NR.: 8014 8 541 (1101)

LAND: BADEN-WUERTTEMBERG
 STRASSE: B 31
 KM:
 NETZKNOTEN: 8014 017
 8013 023

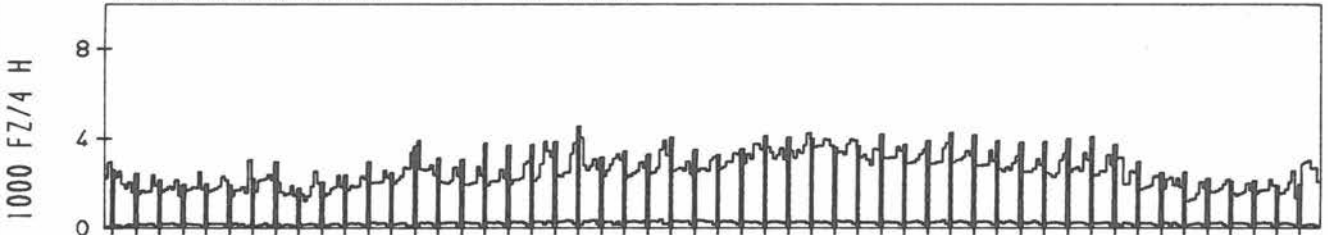
RICHTUNG OST

DTV KFZ 8847
 DTV LKW 911 = 10.29 %
 MAX WERKTAG 12617 SA 21. 5.
 MAX FER-WKTAG 14198 SA 30. 7.
 MAX SO+FEITAG 14371 SO 22. 5.

TAEGLICHE VERKEHRSMENGE



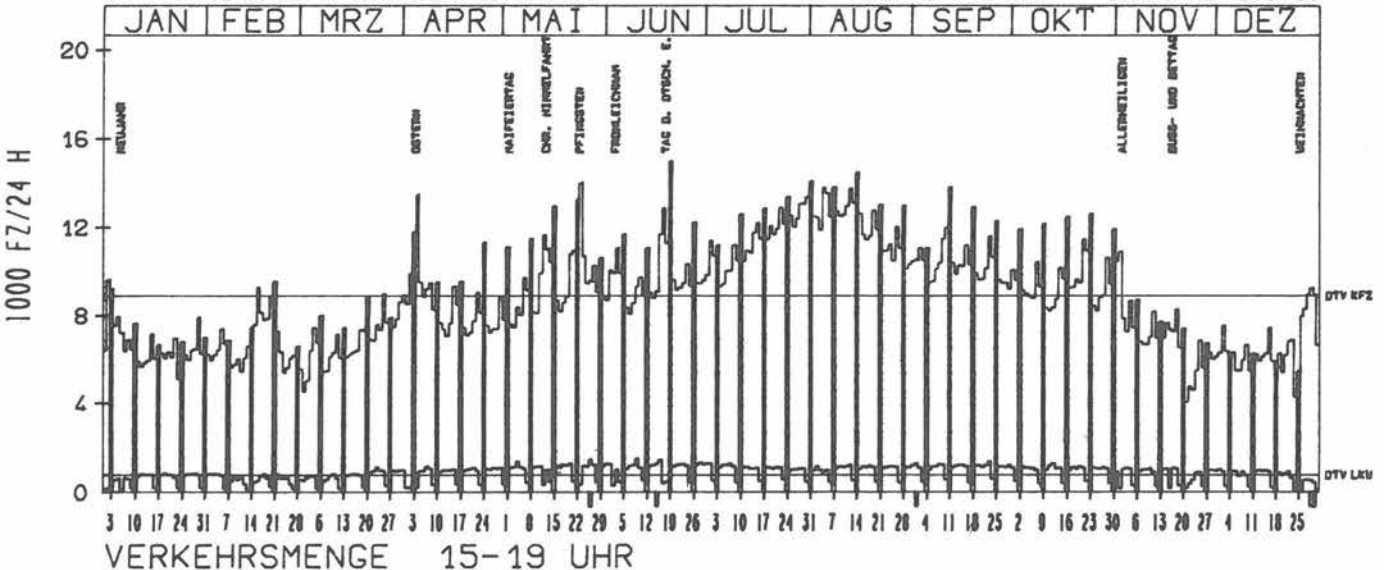
VERKEHRSMENGE 15-19 UHR



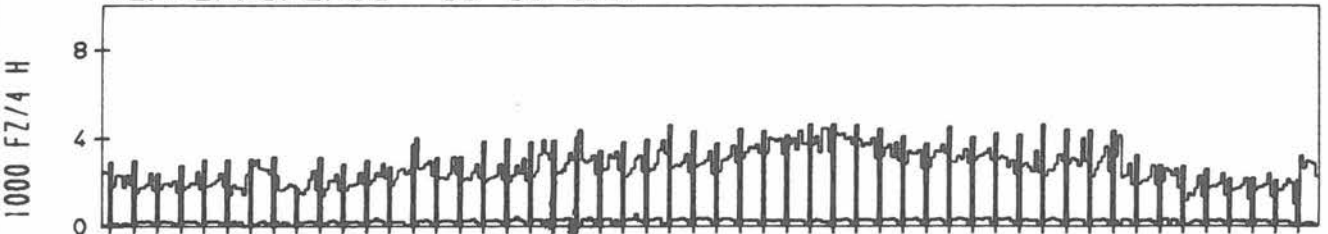
RICHTUNG WEST

DTV KFZ 8919
 DTV LKW 788 = 8.83 %
 MAX WERKTAG 12001 SA 10. 9.
 MAX FER-WKTAG 13795 DO 4. 8.
 MAX SO+FEITAG 14963 SO 19. 6.

TAEGLICHE VERKEHRSMENGE



VERKEHRSMENGE 15-19 UHR



JAHRESGANGLINIEN 1988

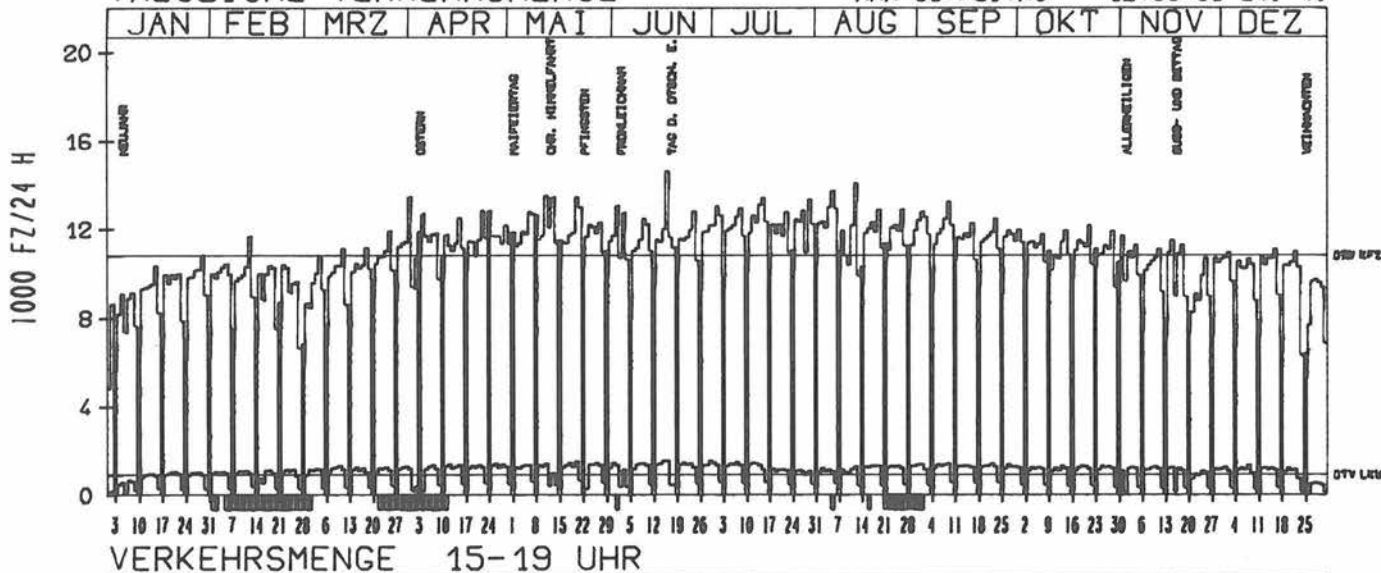
ZST: RADOLFZELL
 NR.: 8220 8 550 (1100)

LAND: BADEN-WUERTTEMBERG
 STRASSE: B 33
 KM:
 NETZKNOTEN: 8220 028
 8219 063

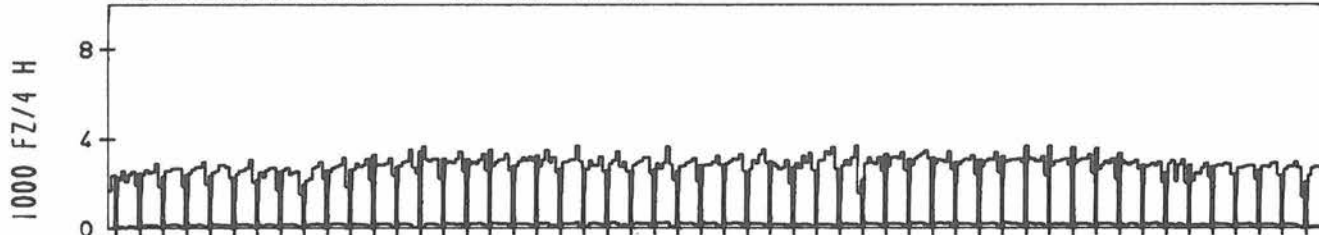
RICHTUNG OST

DTV KFZ 10795
 DTV LKV 921 = 8.53 %
 MAX WERKTAG 13493 MI 11. 5.
 MAX FER-VKTAG 14577 DO 16. 6.
 MAX SO+FEITAG 12799 SO 24. 4.

TAEGLICHE VERKEHRSMENGE



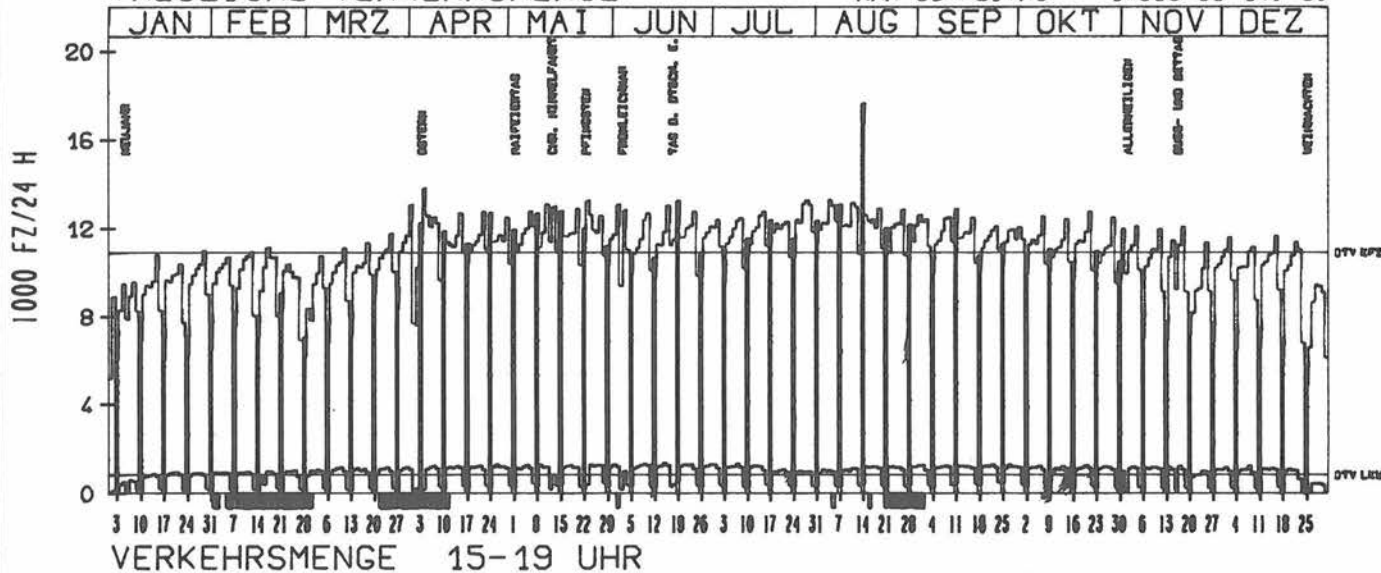
VERKEHRSMENGE 15-19 UHR



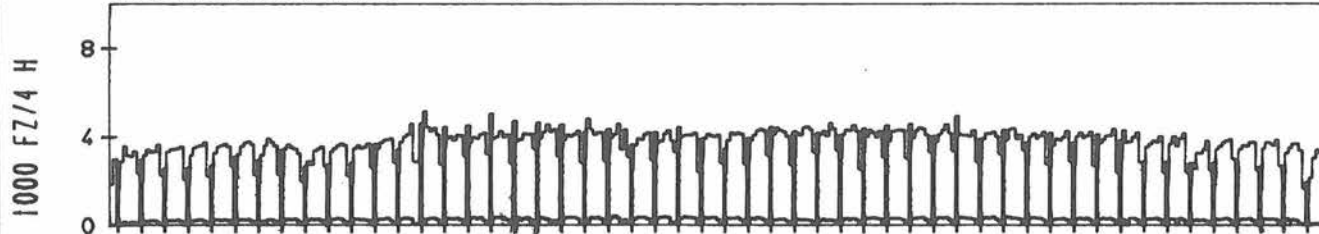
RICHTUNG WEST

DTV KFZ 10891
 DTV LKV 852 = 7.82 %
 MAX WERKTAG 13112 MI 11. 5.
 MAX FER-VKTAG 13303 DO 4. 8.
 MAX SO+FEITAG 17638 SO 14. 8.

TAEGLICHE VERKEHRSMENGE



VERKEHRSMENGE 15-19 UHR



JAHRESGANGLINIEN

1988

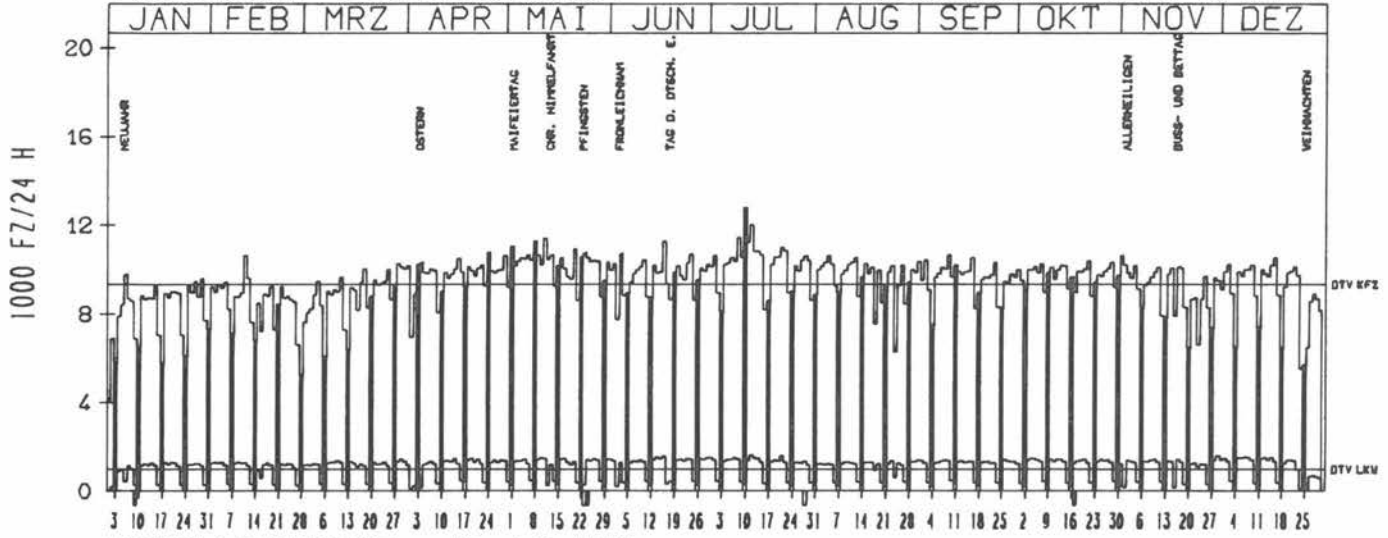
ZST: RHEINBRUECKE SPEYER-SU
 NR.: 6616 7 094

LAND: RHEINLAND-PFALZ
 STRASSE: B 39
 KM:
 NETZKNOTEN: 6616 001
 6616 064

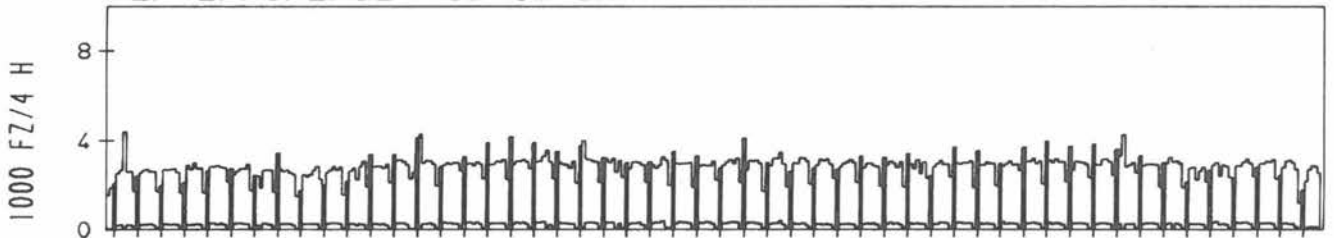
RICHTUNG OST

DTV KFZ 9333
 DTV LKW 979 = 10.49 %
 MAX WERKTAG 11381 MI 11.5.
 MAX FER-WKTAG 11999 DI 12.7.
 MAX SO+FEITAG 12777 SO 10.7.

TAEGLICHE VERKEHRSMENGE



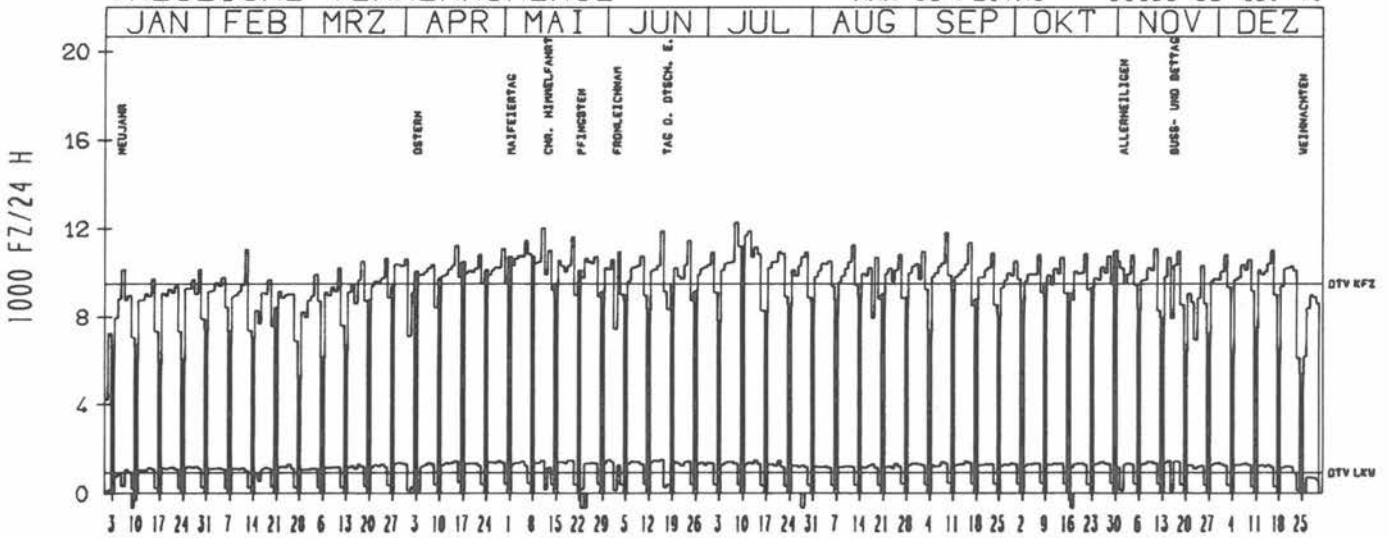
VERKEHRSMENGE 15-19 UHR



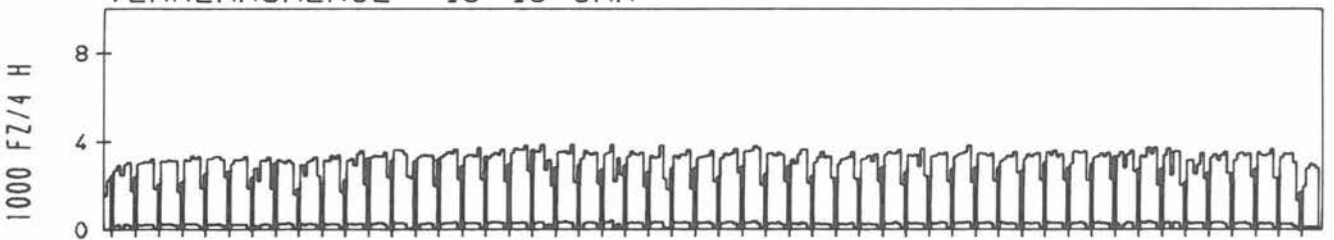
RICHTUNG WEST

DTV KFZ 9518
 DTV LKW 963 = 10.12 %
 MAX WERKTAG 12047 MI 11.5.
 MAX FER-WKTAG 12291 FR 8.7.
 MAX SO+FEITAG 11160 SO 10.7.

TAEGLICHE VERKEHRSMENGE



VERKEHRSMENGE 15-19 UHR



JAHRESGANGLINIEN 1988

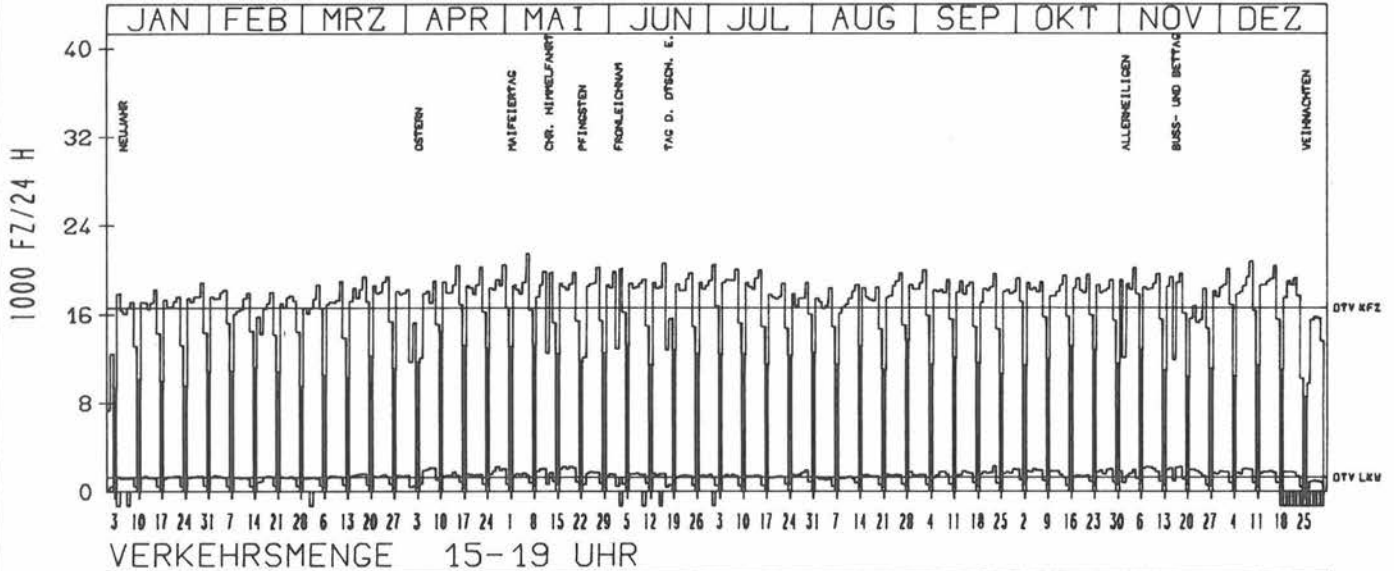
ZST: KAISERSLAUTERN-VÖGELWE
NR.: 6512 7 028

LAND: RHEINLAND-PFALZ
STRASSE: B 40
KM: 2.3
NETZKNOTEN:

RICHTUNG OST

DTV KFZ 16600
DTV LKW 1251 = 7.54 %
MAX WERKTAG 21481 FR 6. 5.
MAX FER-WKTAG 20593 DO 16. 6.
MAX SO+FEITAG 14422 SO 10. 4.

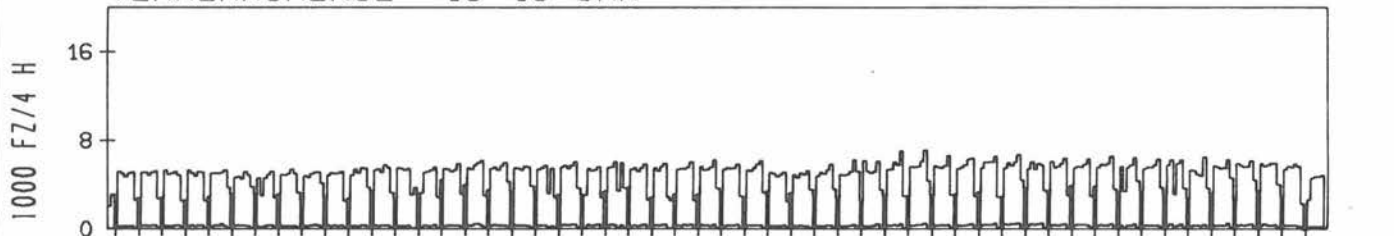
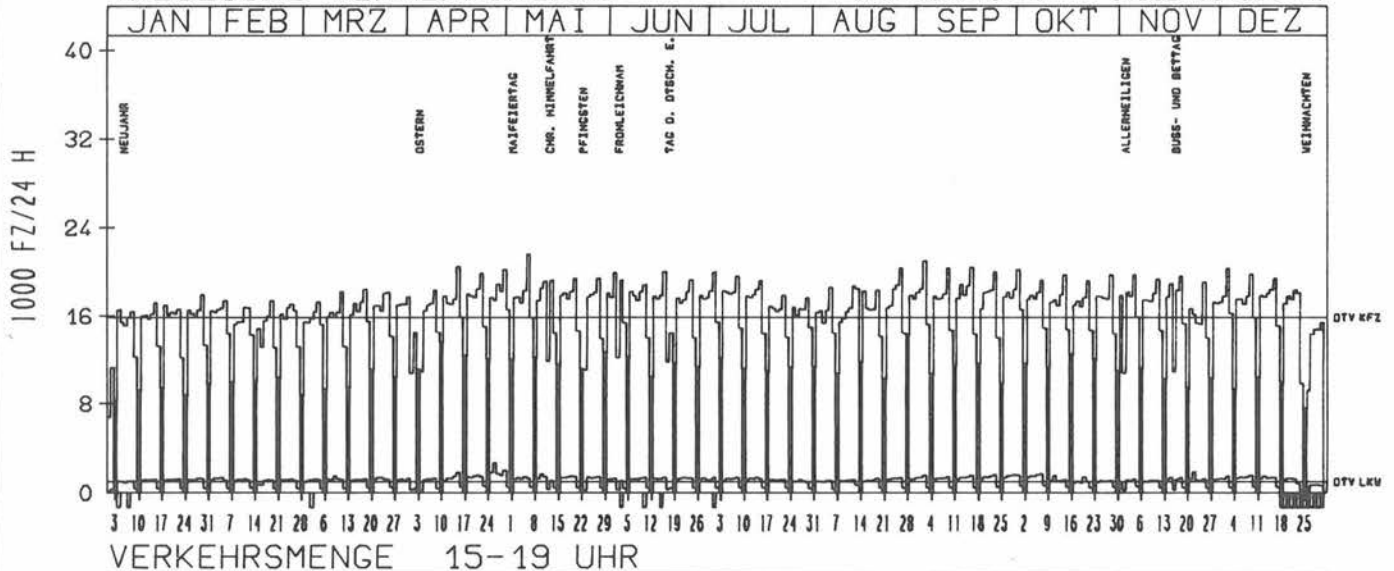
TÄGLICHE VERKEHRSMENGE



RICHTUNG WEST

DTV KFZ 15914
DTV LKW 1004 = 6.31 %
MAX WERKTAG 21609 FR 6. 5.
MAX FER-WKTAG 21003 FR 2. 9.
MAX SO+FEITAG 14232 SO 28. 8.

TÄGLICHE VERKEHRSMENGE



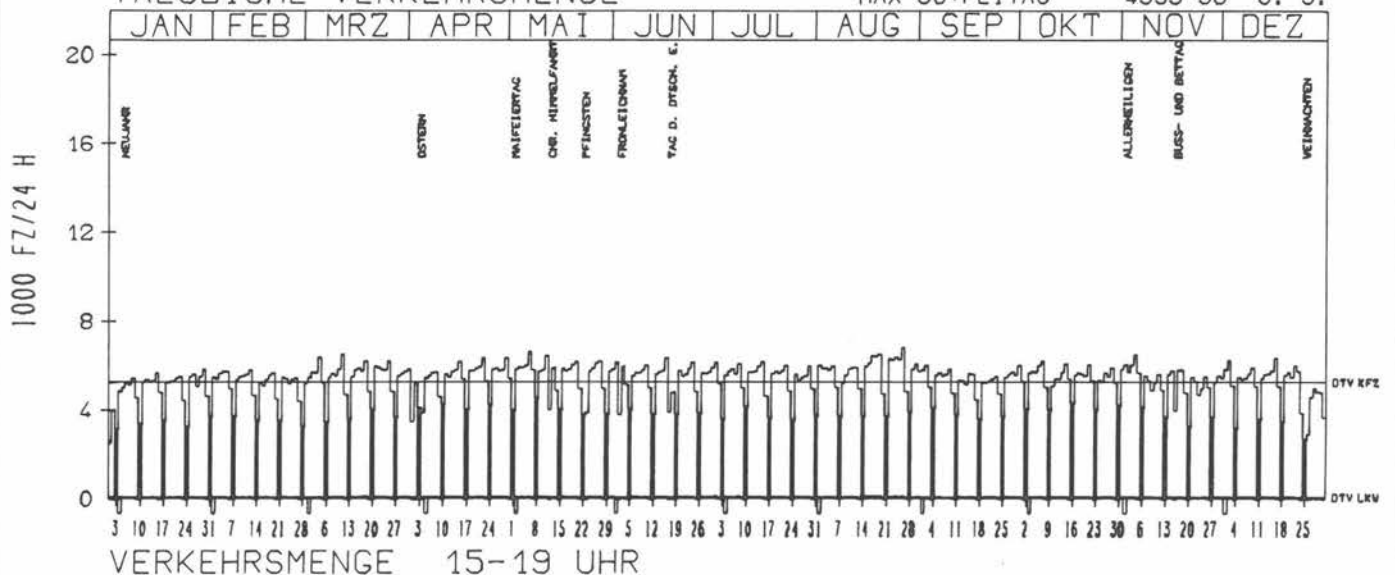
JAHRESGANGLINIEN 1988

ZST: RUECKINGEN
 NR.: 5819 6 314 (0314)

LAND: HESSEN
 STRASSE: B 40
 KM: 7.0
 NETZKNOTEN: 5819 051
 5819 050

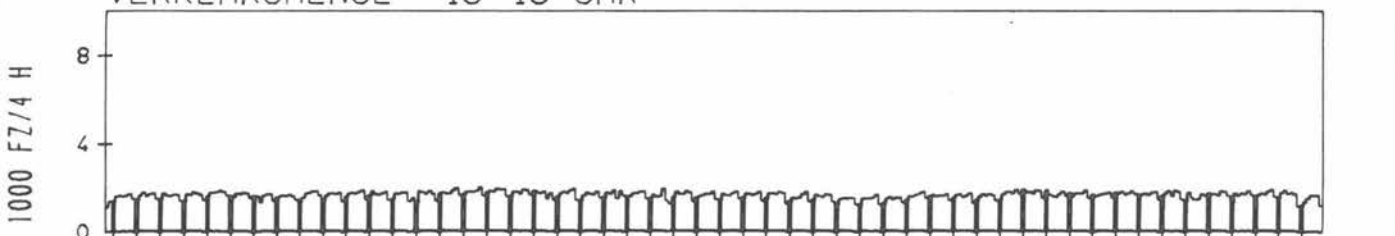
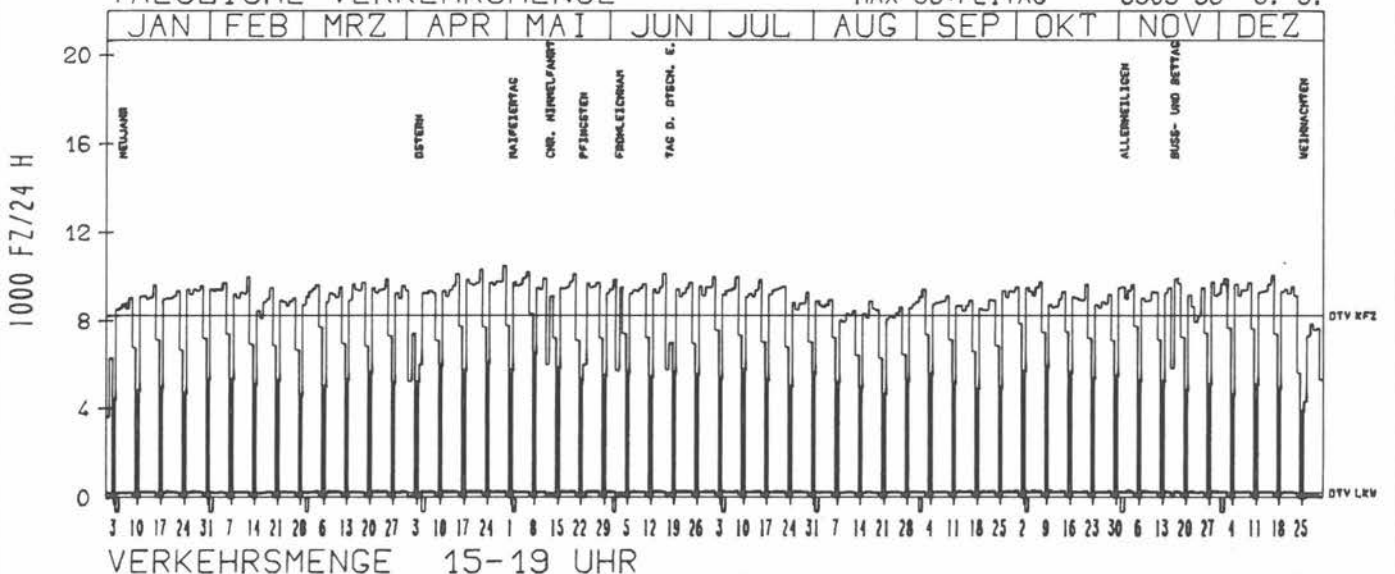
RICHTUNG OST
 TAEGLICHE VERKEHRSMENGE

DTV KFZ 5273
 DTV LKW 75 = 1.42 %
 MAX WERKTAG 6626 FR 6. 5.
 MAX FER-WKTAG 6819 FR 26. 8.
 MAX SO+FEITAG 4535 SO 8. 5.



RICHTUNG WEST
 TAEGLICHE VERKEHRSMENGE

DTV KFZ 8247
 DTV LKW 220 = 2.67 %
 MAX WERKTAG 10516 FR 29. 4.
 MAX FER-WKTAG 10143 FR 15. 4.
 MAX SO+FEITAG 6509 SO 8. 5.



JAHRESGANGLINIEN 1988

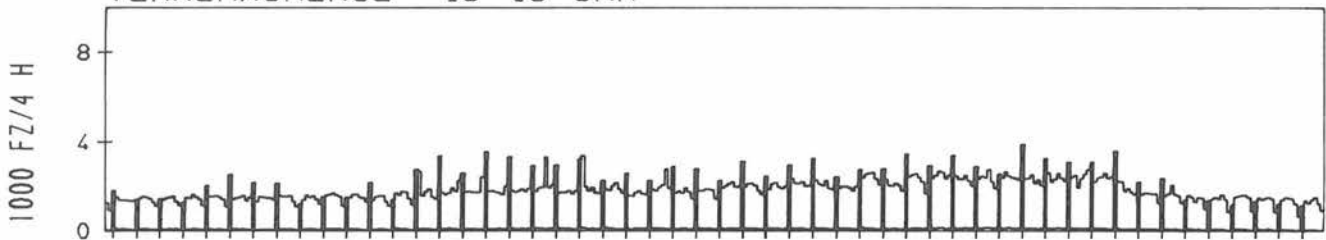
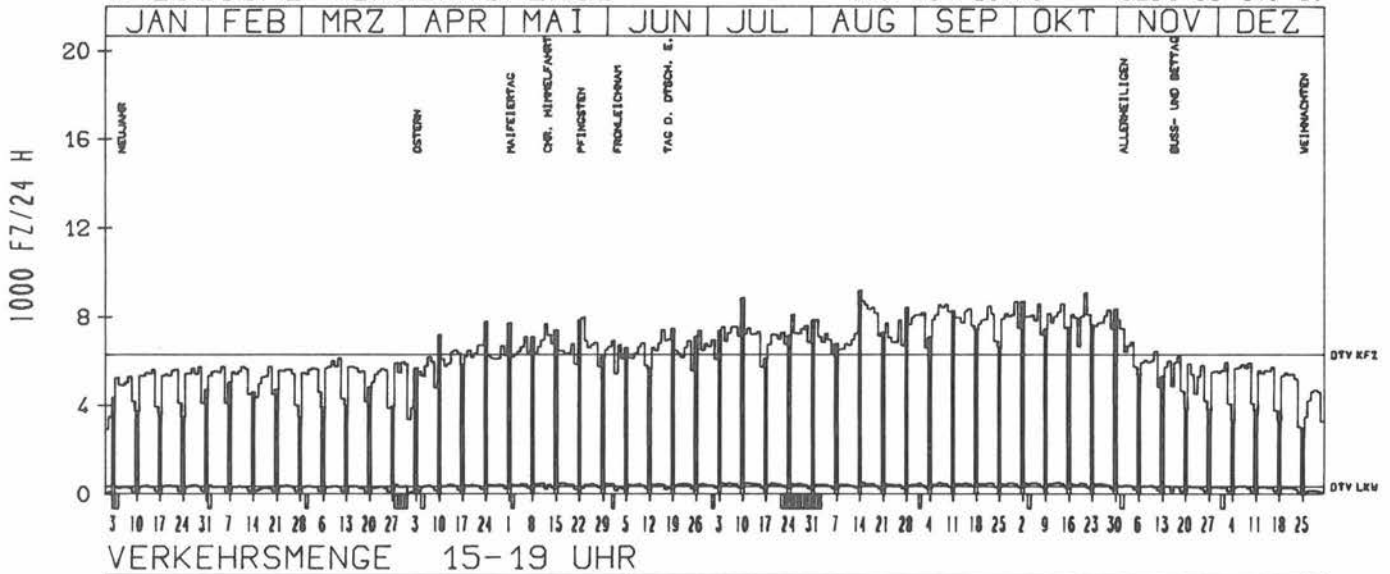
ZST: RUEDESHEIM (RHEIN)
 NR.: 6013 6 103 (0103)

LAND: HESSEN
 STRASSE: B 42
 KM: 23.6
 NETZKNOTEN: 6013 005
 6013 004

RICHTUNG NÖRD

DTV KFZ 6305
 DTV LKW 341 = 5.41 %
 MAX WERKTAG 9095 FR 21.10.
 MAX FER-WKTAG 8700 MO 15. 8.
 MAX SO+FEITAG 9201 SO 14. 8.

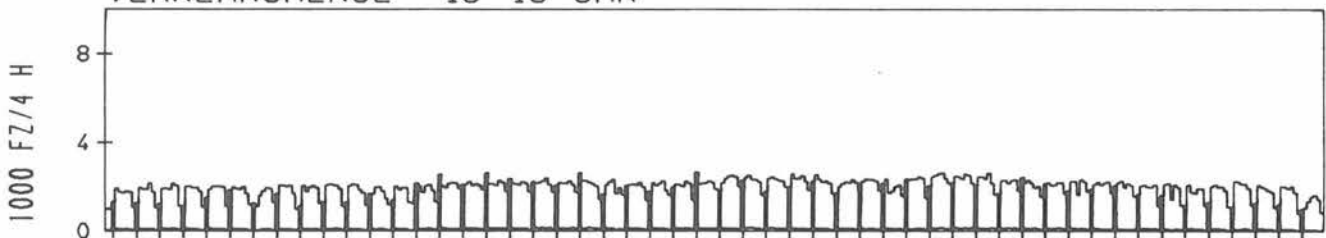
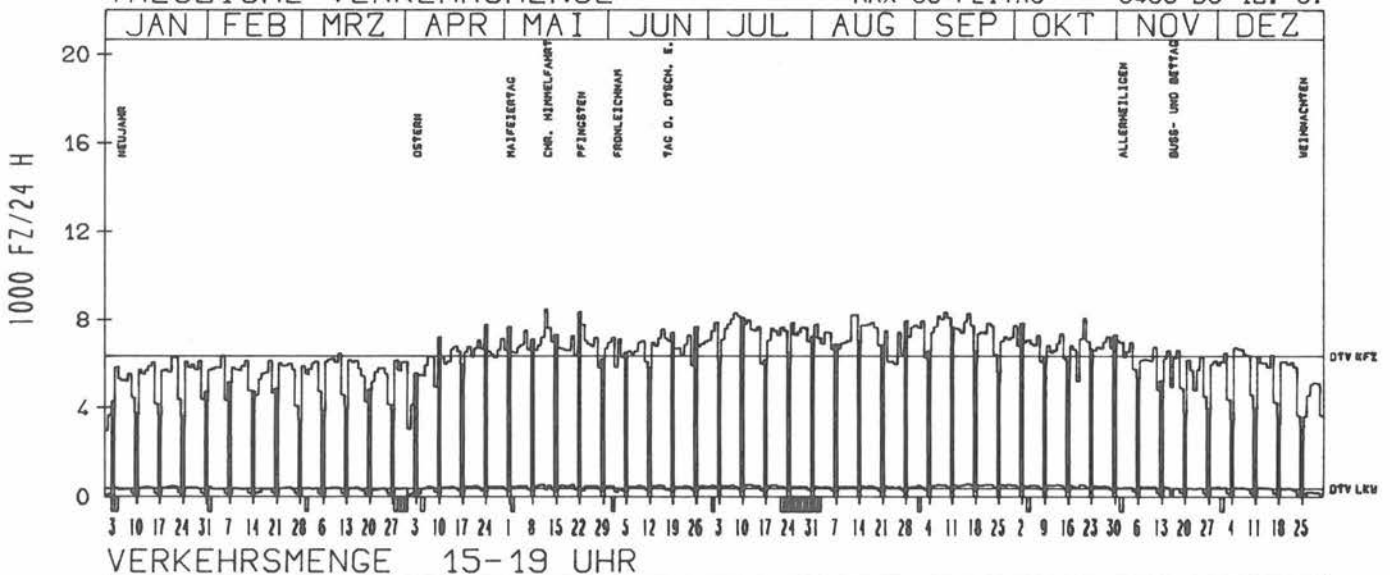
TAEGLICHE VERKEHRSMENGE



RICHTUNG SÜED

DTV KFZ 6347
 DTV LKW 398 = 6.27 %
 MAX WERKTAG 8371 FR 9. 9.
 MAX FER-WKTAG 8350 FR 8. 7.
 MAX SO+FEITAG 8498 DO 12. 5.

TAEGLICHE VERKEHRSMENGE



JAHRESGANGLINIEN 1988

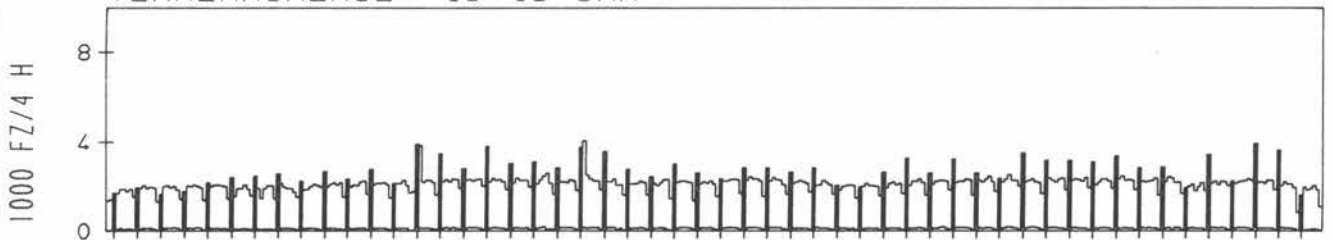
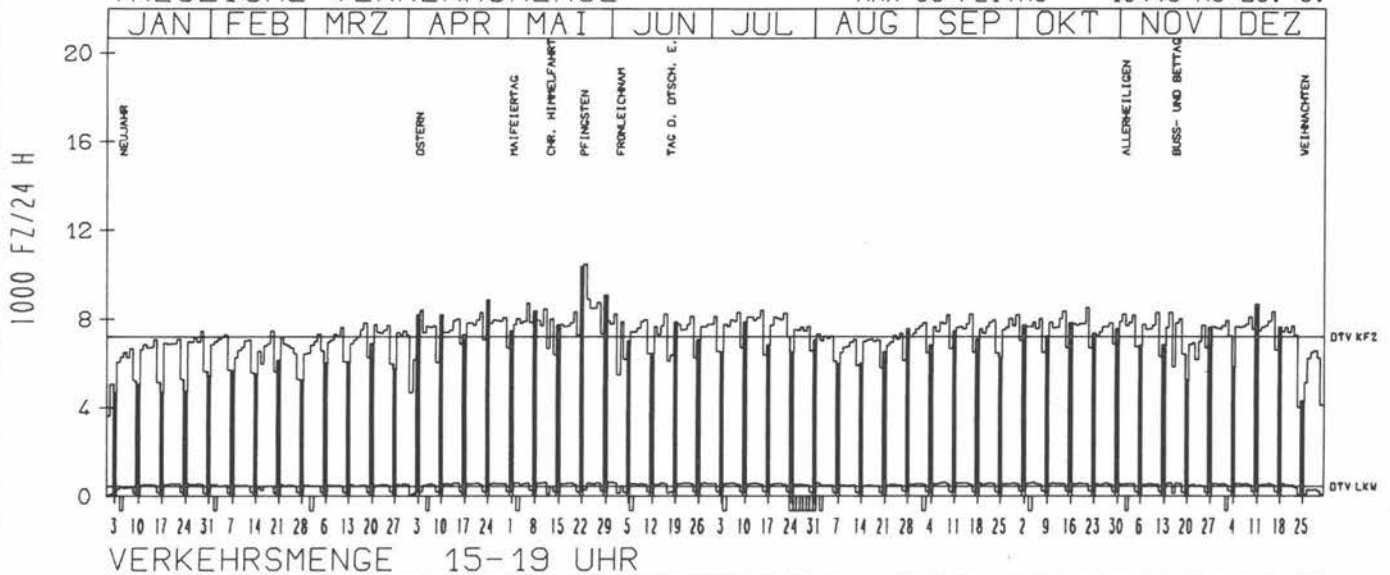
ZST: MUEMLING-GRUMBACH
 NR.: 6219 6 195 (0105)

LAND: HESSEN
 STRASSE: B 45
 KM:
 NETZKNOTEN: 6219 027
 6220 021

RICHTUNG NÖRD

DTV KFZ 7204
 DTV LKW 425 = 5.90 %
 MAX WERKTAG 8718 FR 27. 5.
 MAX FER-WKTAG 8849 DI 24. 5.
 MAX SO+FEITAG 10449 MO 23. 5.

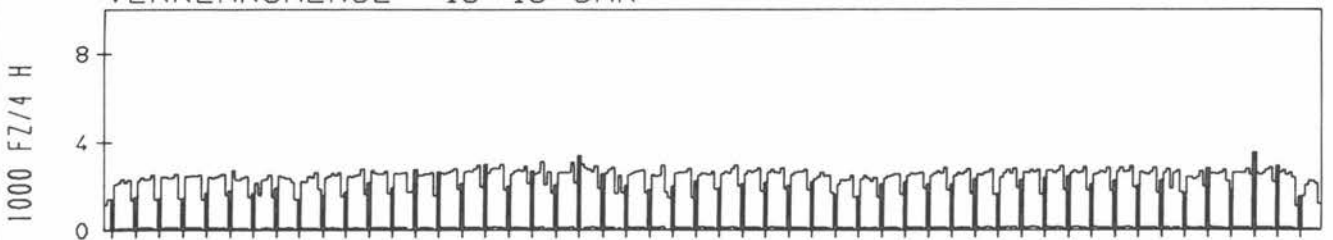
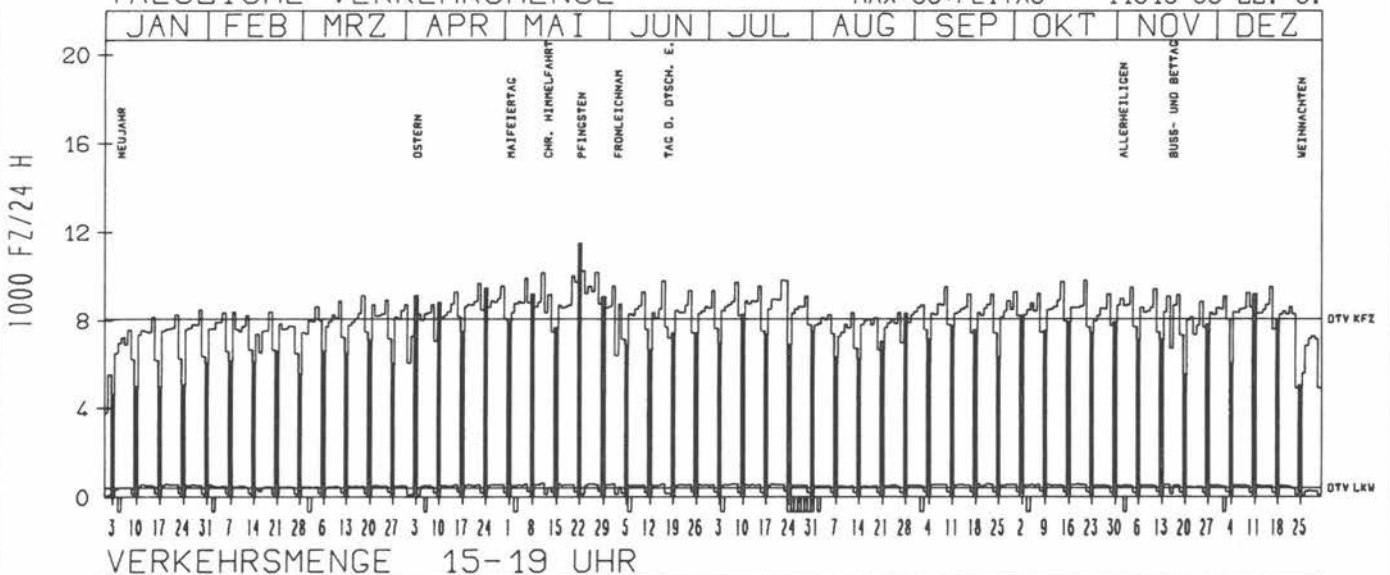
TAEGLICHE VERKEHRSMENGE



RICHTUNG SUED

DTV KFZ 8068
 DTV LKW 420 = 5.21 %
 MAX WERKTAG 10168 FR 27. 5.
 MAX FER-WKTAG 9849 FR 22. 7.
 MAX SO+FEITAG 11513 SO 22. 5.

TAEGLICHE VERKEHRSMENGE



JAHRESGANGLINIEN 1988

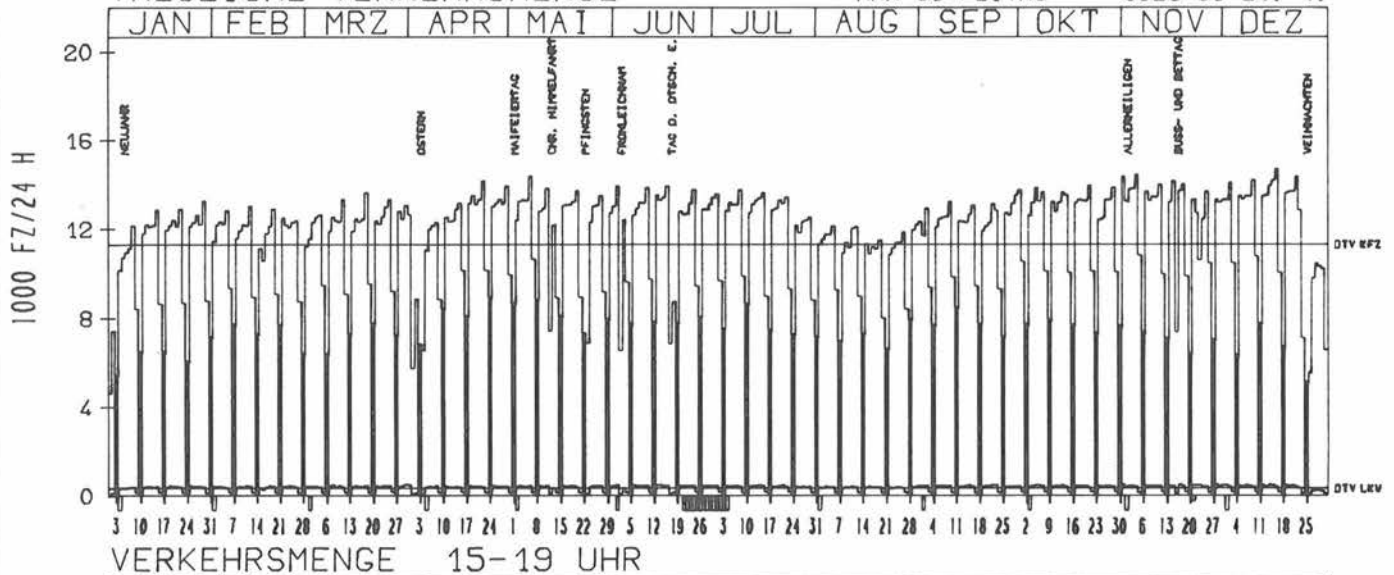
ZST: OFFENBACH
 NR.: 5918 6 212 (0212)

LAND: HESSEN
 STRASSE: B 46
 KM: 23.0
 NETZKNOTEN: 5918 019
 5918 018

RICHTUNG NÖRD

DTV KFZ 11309
 DTV LKW 351 = 3.10 %
 MAX WERKTAG 14696 FR 16.12.
 MAX FER-WKTAG 13912 DO 16.6.
 MAX SO+FEITAG 8928 SO 24.4.

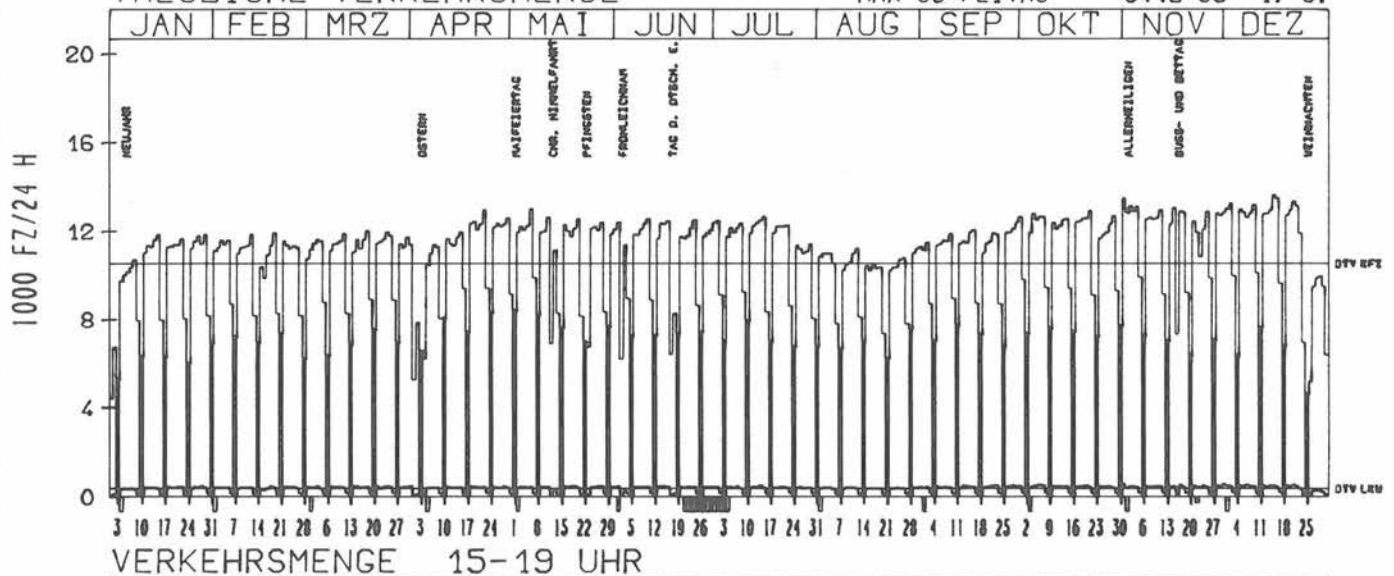
TÄGLICHE VERKEHRSMENGE



RICHTUNG SÜED

DTV KFZ 10541
 DTV LKW 372 = 3.53 %
 MAX WERKTAG 13621 DO 15.12.
 MAX FER-WKTAG 12669 FR 15.7.
 MAX SO+FEITAG 8442 SO 1.5.

TÄGLICHE VERKEHRSMENGE



JAHRESGANGLINIEN 1988

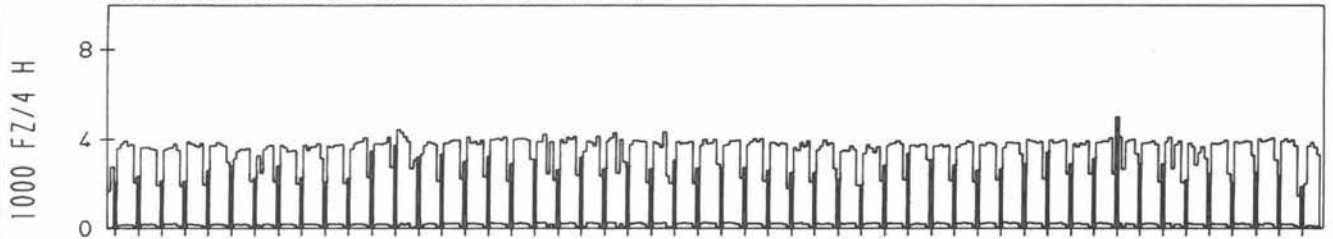
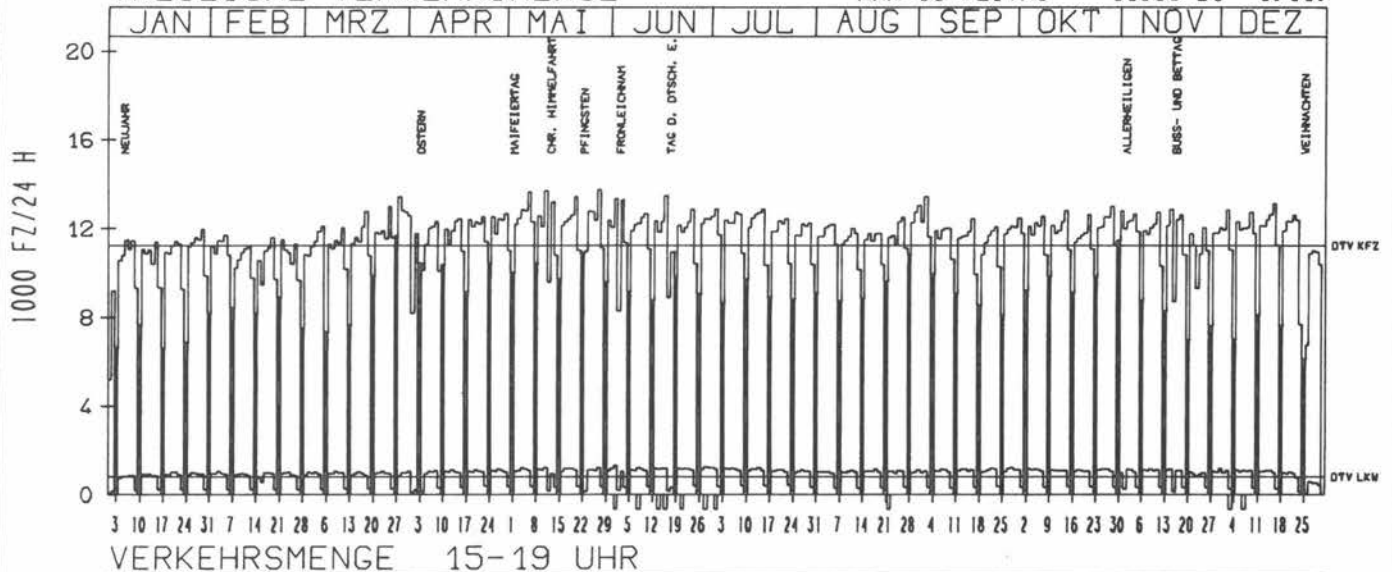
ZST: RHEINBRUECKE WÖRMS
 NR.: 6316 7 080

LAND: RHEINLAND-PFALZ
 STRASSE: B 47
 KM: 42.0
 NETZKNOTEN: 6316 009
 6316 369

RICHTUNG OST

DTV KFZ 11221
 DTV LKW 793 = 7.06 %
 MAX WERKTAG 13736 FR 27. 5.
 MAX FER-WKTAG 13442 MO 28. 3.
 MAX SO+FEITAG 11965 DI 1. 11.

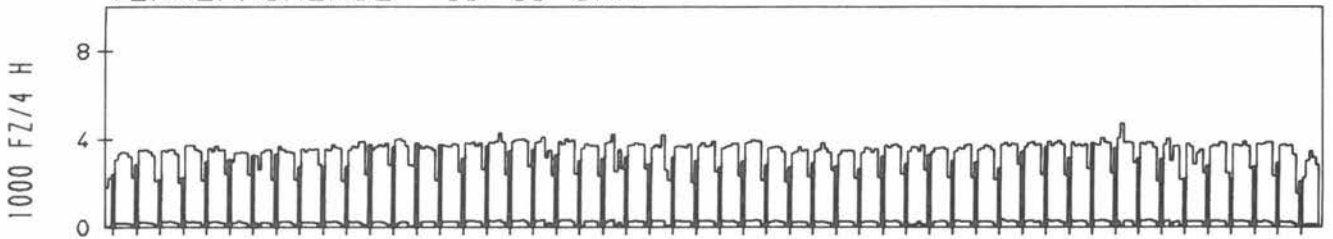
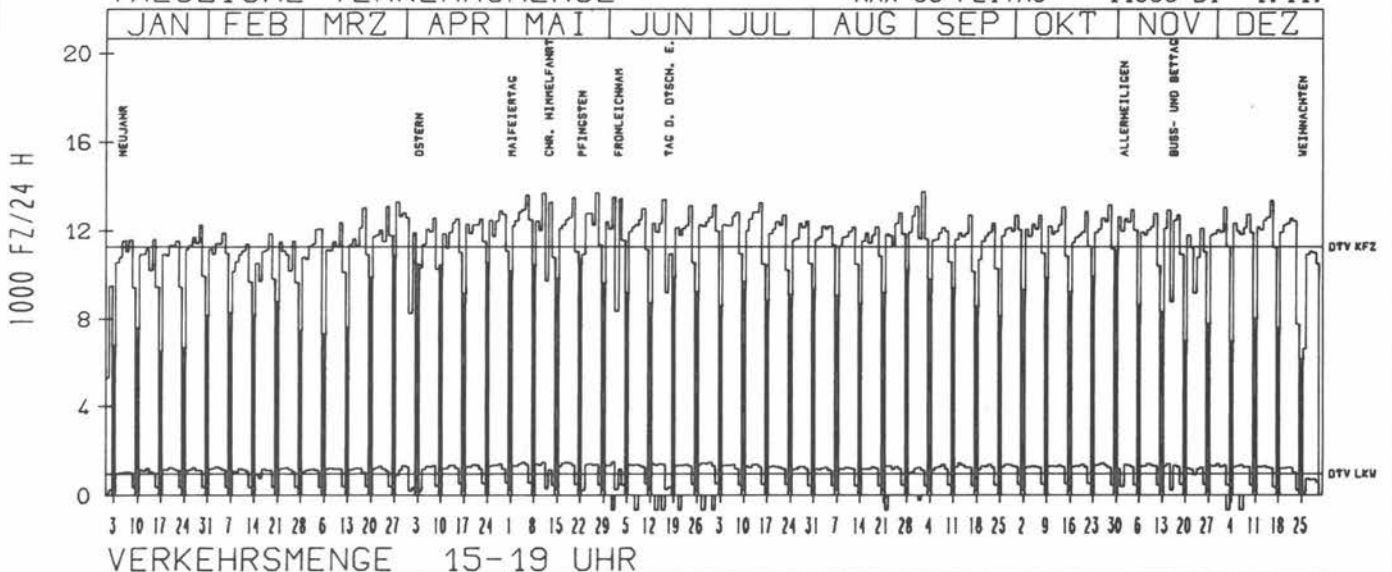
TAEGLICHE VERKEHRSMENGE



RICHTUNG WEST

DTV KFZ 11271
 DTV LKW 975 = 8.65 %
 MAX WERKTAG 13713 FR 27. 5.
 MAX FER-WKTAG 13778 FR 2. 9.
 MAX SO+FEITAG 11959 DI 1. 11.

TAEGLICHE VERKEHRSMENGE



JAHRESGANGLINIEN

1988

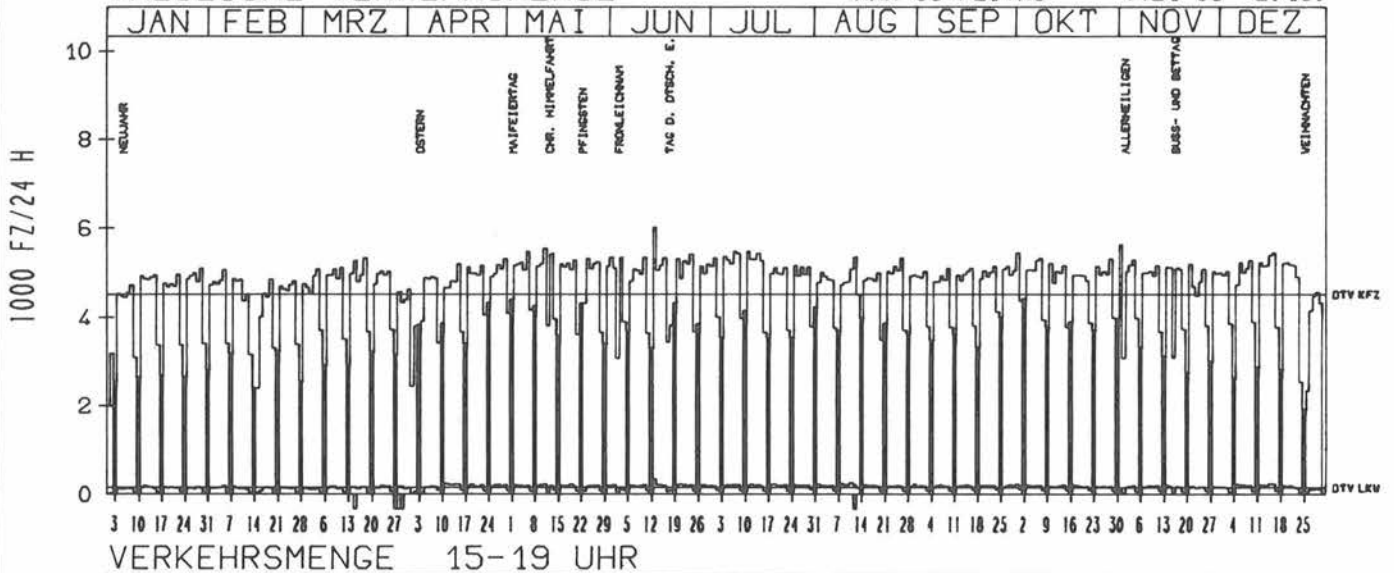
ZST: MOSELWEIS
 NR.: 5611 7 039

LAND: RHEINLAND-PFALZ
 STRASSE: B 49
 KM:
 NETZKNOTEN: 5611 001
 5611 018

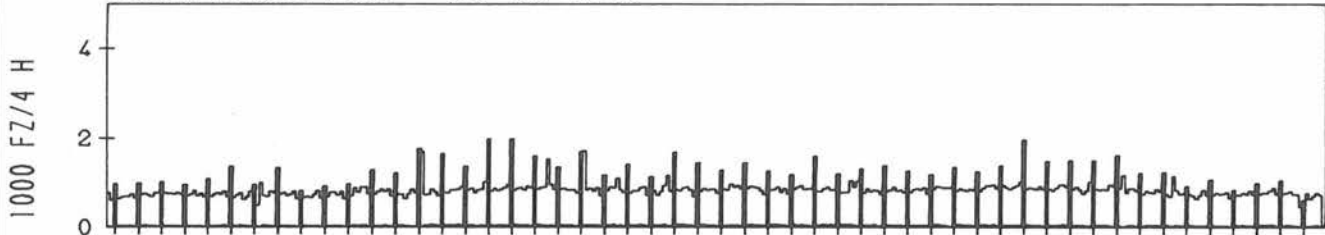
RICHTUNG OST

DTV KFZ 4519
 DTV LKW 149 = 3.30 %
 MAX WERKTAG 6013 MO 13. 6.
 MAX FER-WKTAG 5486 DO 7. 7.
 MAX SO+FEITAG 4421 SO 2. 10.

TAEGLICHE VERKEHRSMENGE



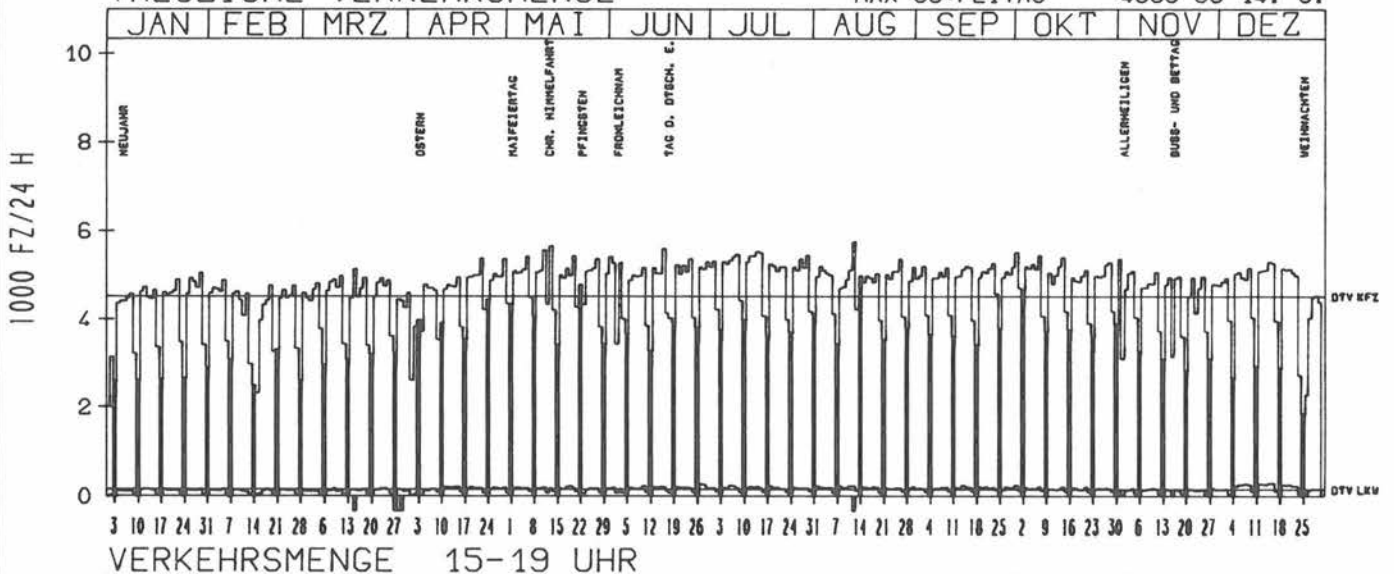
VERKEHRSMENGE 15-19 UHR



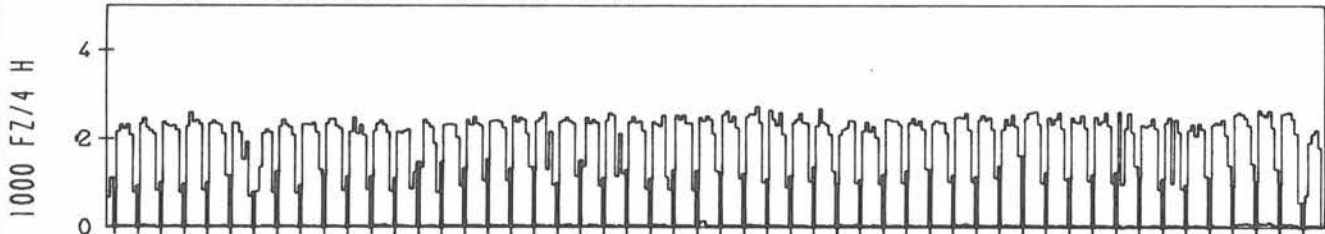
RICHTUNG WEST

DTV KFZ 4519
 DTV LKW 150 = 3.33 %
 MAX WERKTAG 5644 FR 13. 5.
 MAX FER-WKTAG 5598 DO 16. 6.
 MAX SO+FEITAG 4988 SO 14. 8.

TAEGLICHE VERKEHRSMENGE



VERKEHRSMENGE 15-19 UHR



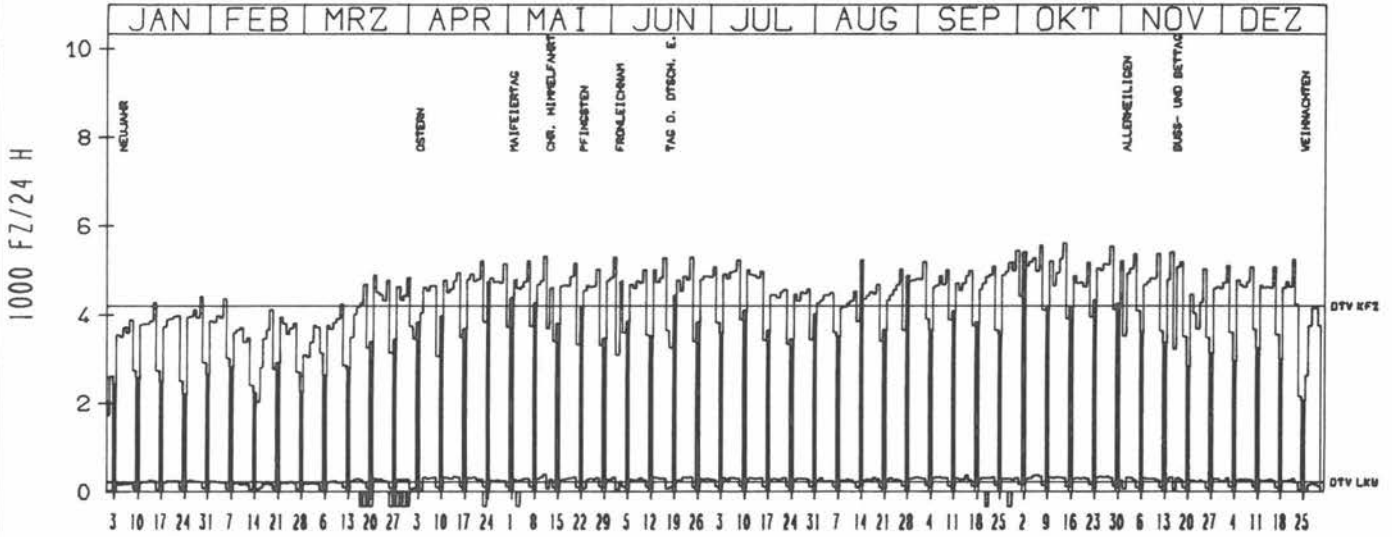
JAHRESGANGLINIEN 1988

ZST: HÖRCHHEIMER HÖHE NR.: 5612 7 004	LAND: RHEINLAND-PFALZ STRASSE: B 49 KM: NETZKNOTEN: 5611 095 5612 055
--	---

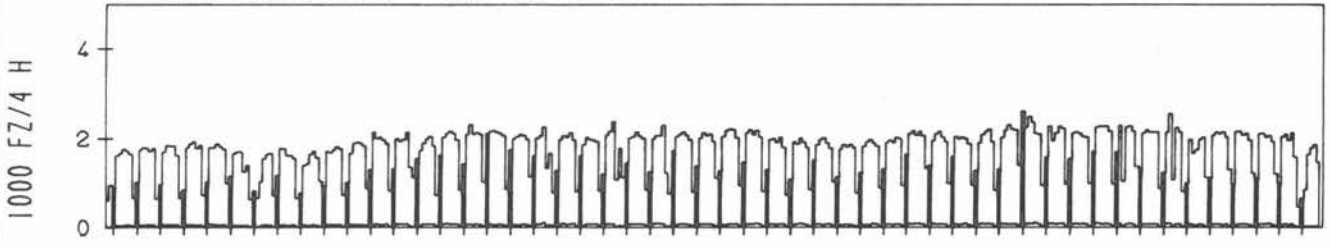
RICHTUNG OST

DTV KFZ	4201
DTV LKW	218 = 5.18 %
MAX WERKTAG	5609 FR 14.10.
MAX FER-WKTAG	5293 FR 24. 6.
MAX SO+FEITAG	5412 SO 2.10.

TÄGLICHE VERKEHRSMENGE



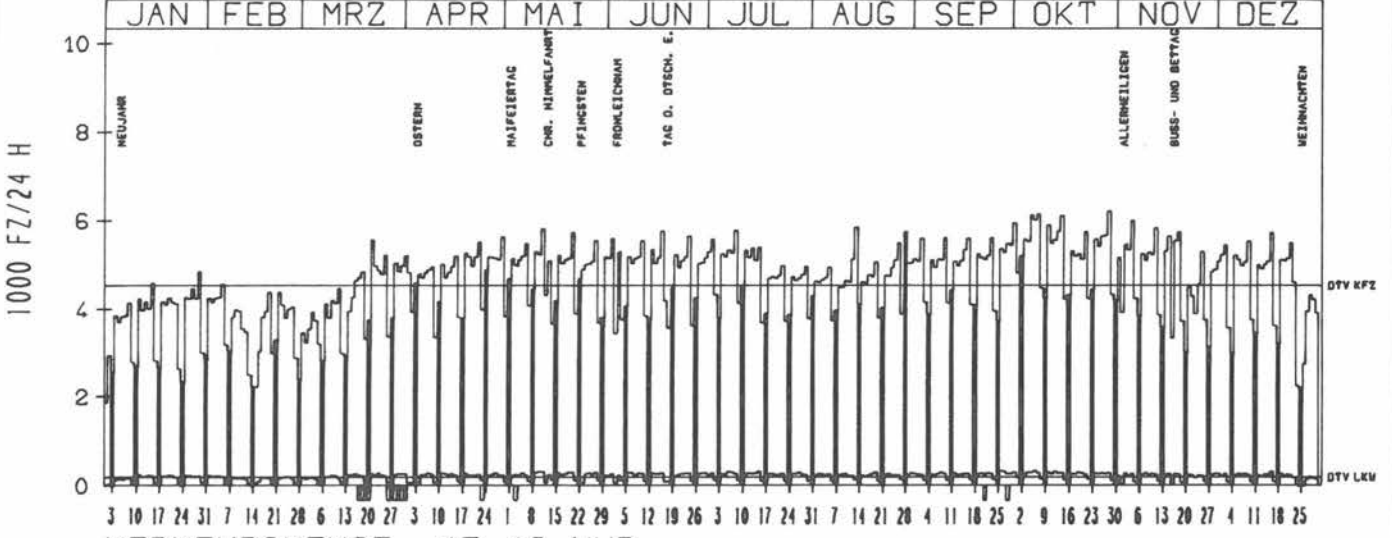
VERKEHRSMENGE 15-19 UHR



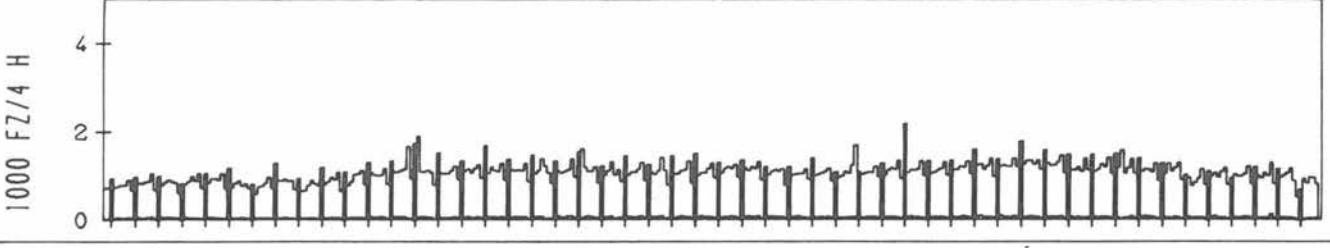
RICHTUNG WEST

DTV KFZ	4533
DTV LKW	196 = 4.32 %
MAX WERKTAG	6226 FR 28.10.
MAX FER-WKTAG	5845 SA 13. 8.
MAX SO+FEITAG	5755 SO 28. 8.

TÄGLICHE VERKEHRSMENGE



VERKEHRSMENGE 15-19 UHR



JAHRESGANGLINIEN 1988

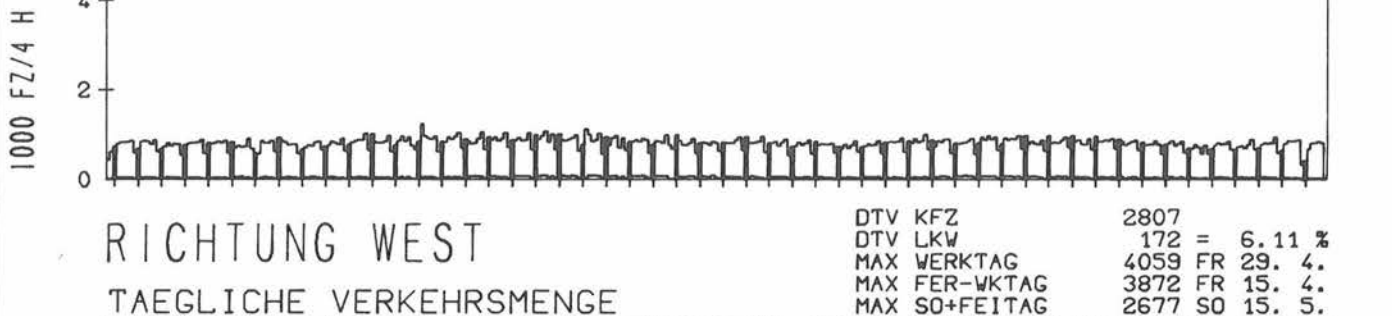
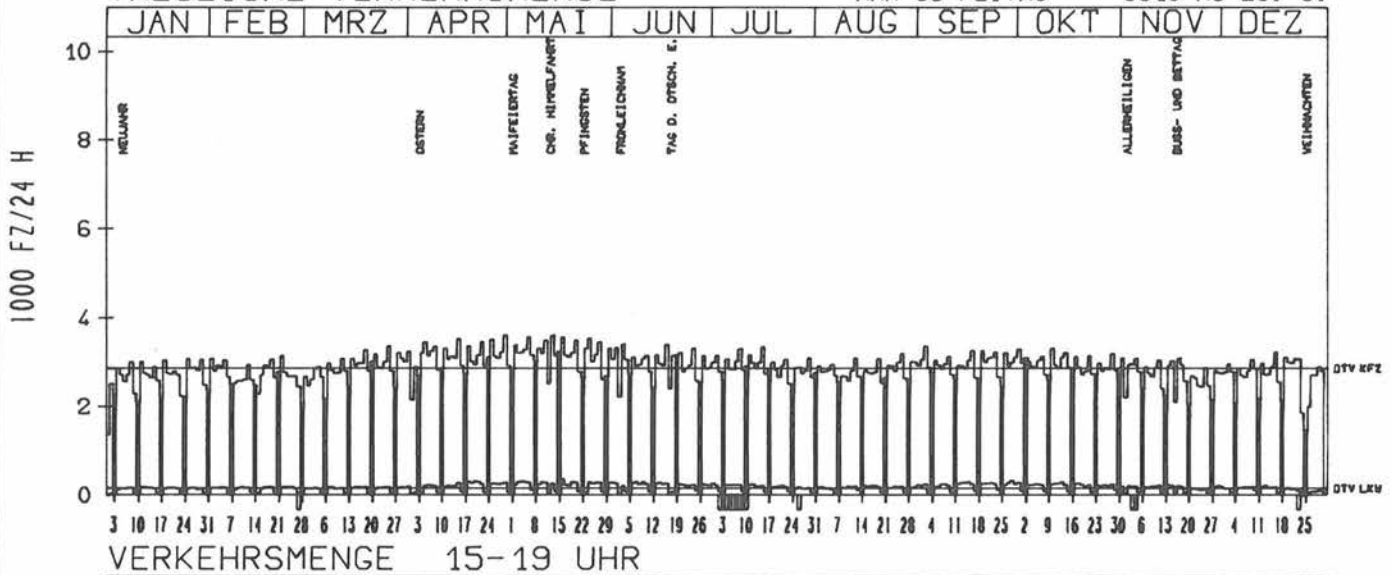
ZST: KIRCHBERG
NR.: 6010 7 060

LAND: RHEINLAND-PFALZ
STRASSE: B 50
KM: 45.2
NETZKNOTEN: 6010 014
6010 011

RICHTUNG OST

DTV KFZ 2861
DTV LKW 161 = 5.61 %
MAX WERKTAG 3615 FR 29. 4.
MAX FER-WKTAG 3534 FR 15. 4.
MAX SO+FEITAG 3319 MO 23. 5.

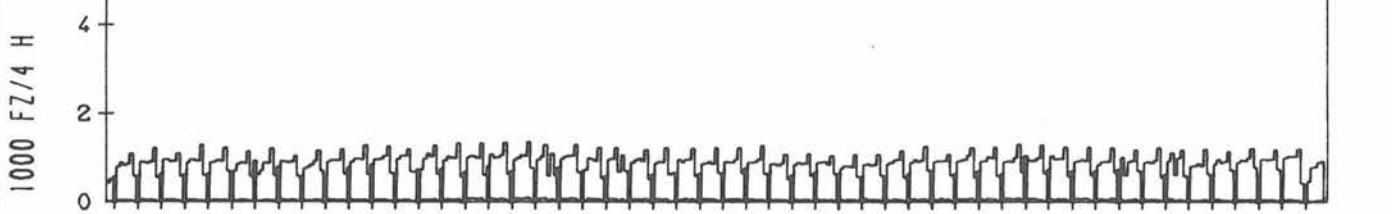
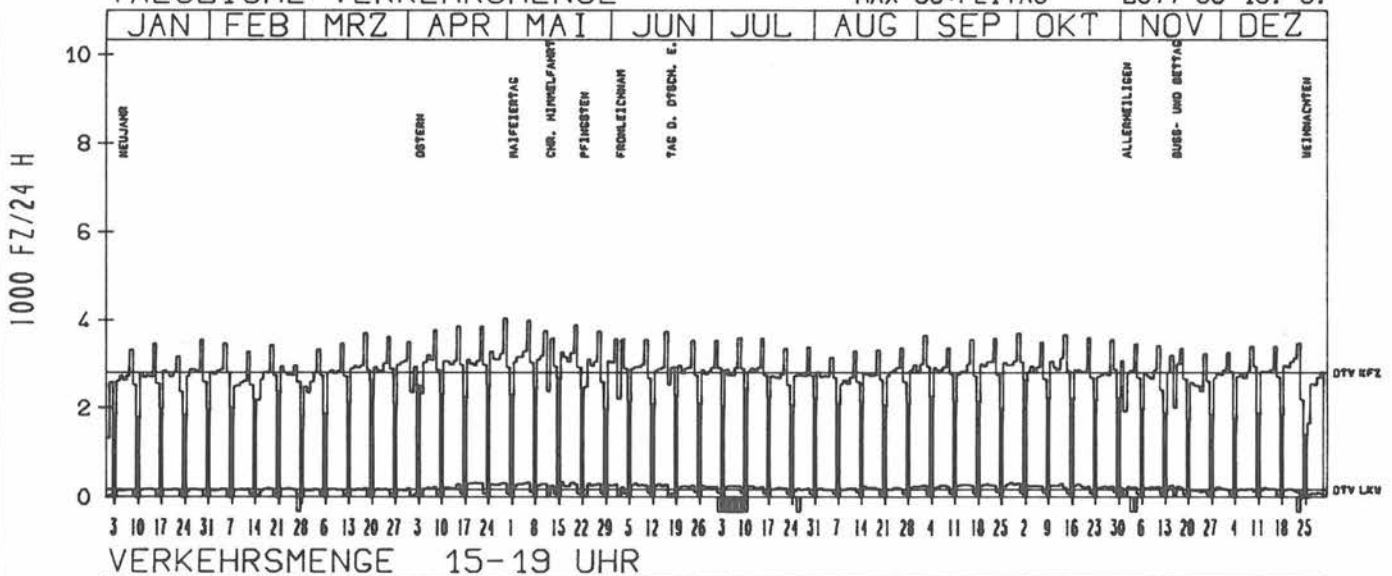
TAEGLICHE VERKEHRSMENGE



RICHTUNG WEST

DTV KFZ 2807
DTV LKW 172 = 6.11 %
MAX WERKTAG 4059 FR 29. 4.
MAX FER-WKTAG 3872 FR 15. 4.
MAX SO+FEITAG 2677 SO 15. 5.

TAEGLICHE VERKEHRSMENGE



JAHRESGANGLINIEN

1988

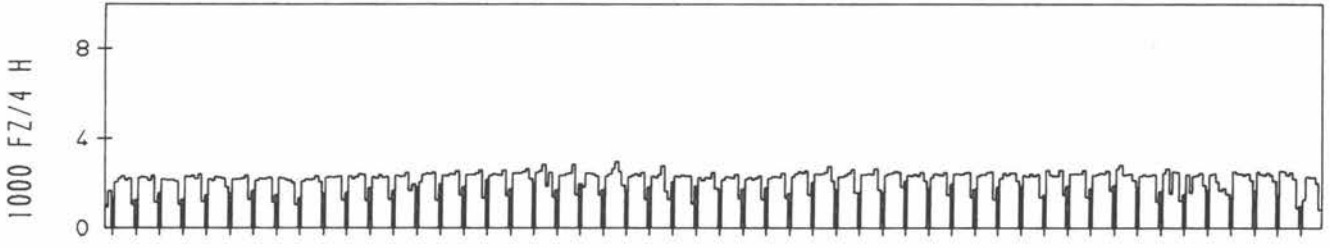
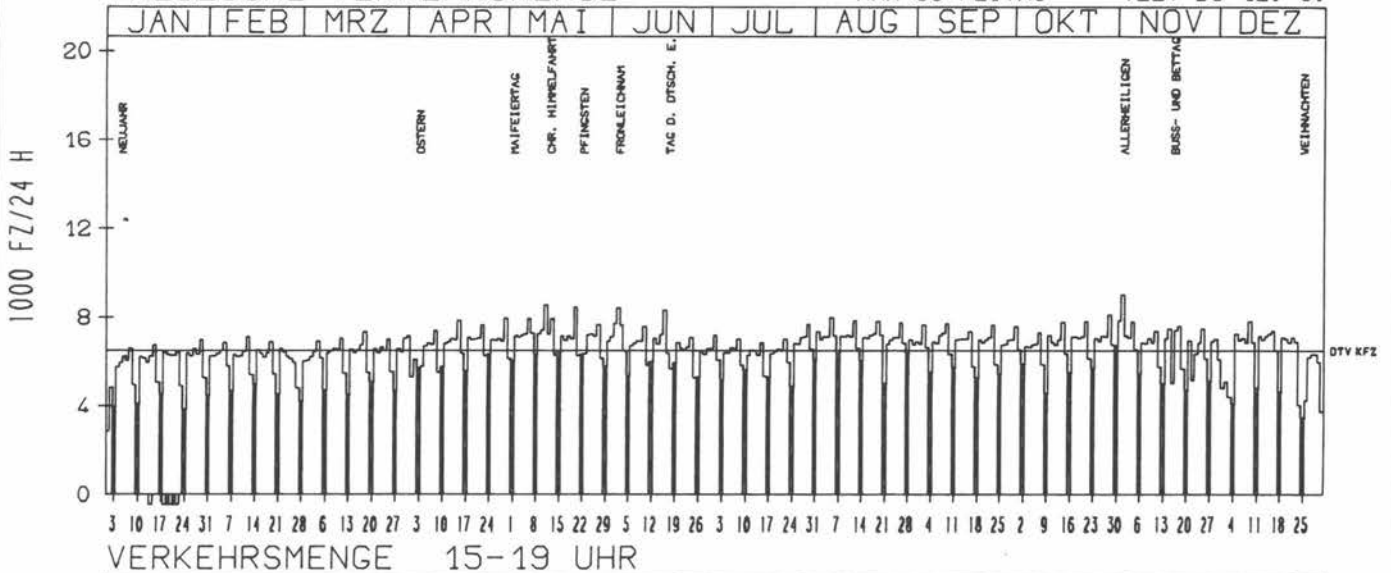
ZST: OSTERCAPPEN
NR.: 3615 3 329

LAND: NIEDERSACHSEN
STRASSE: B 51
KM: 12.5
NETZKNOTEN:

RICHTUNG NÖRD

DTV KFZ 6499
MAX WERKTAG 9022 DI 1. 11.
MAX FER-WKTAG 8330 DO 16. 6.
MAX SO+FEITAG 7227 DO 12. 5.

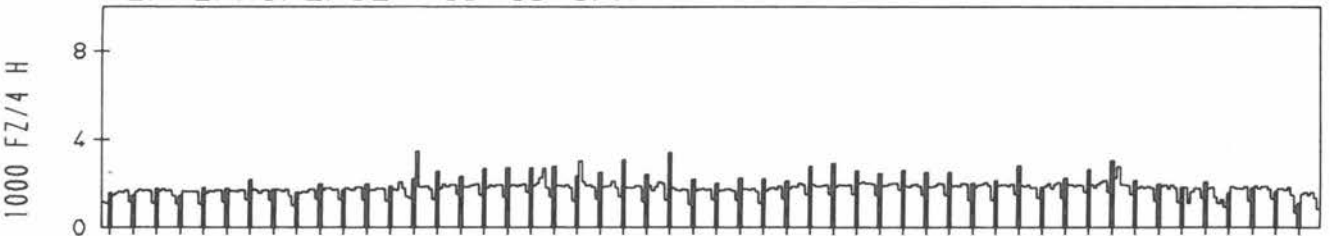
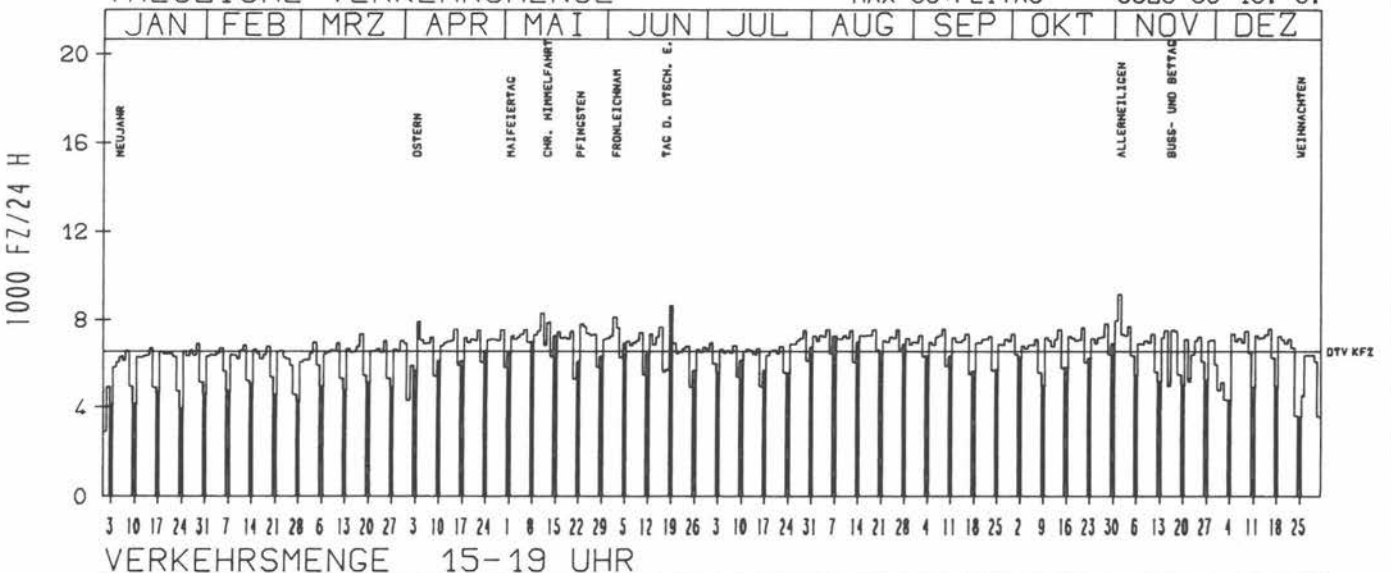
TAEGLICHE VERKEHRSMENGE



RICHTUNG SÜED

DTV KFZ 6526
MAX WERKTAG 9168 DI 1. 11.
MAX FER-WKTAG 7685 DI 24. 5.
MAX SO+FEITAG 8625 SO 19. 6.

TAEGLICHE VERKEHRSMENGE



JAHRESGANGLINIEN

1988

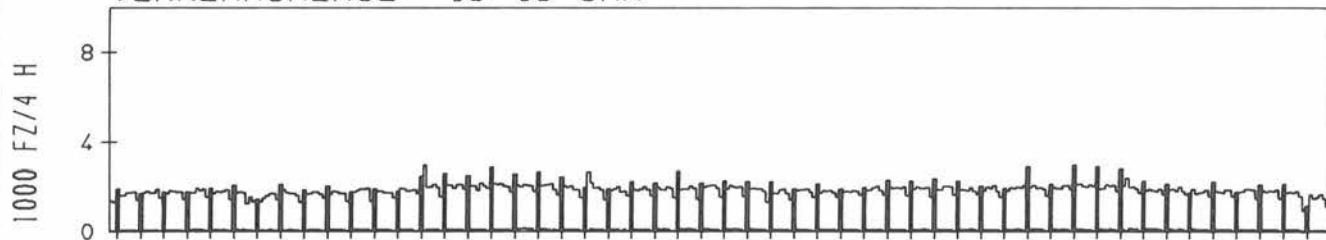
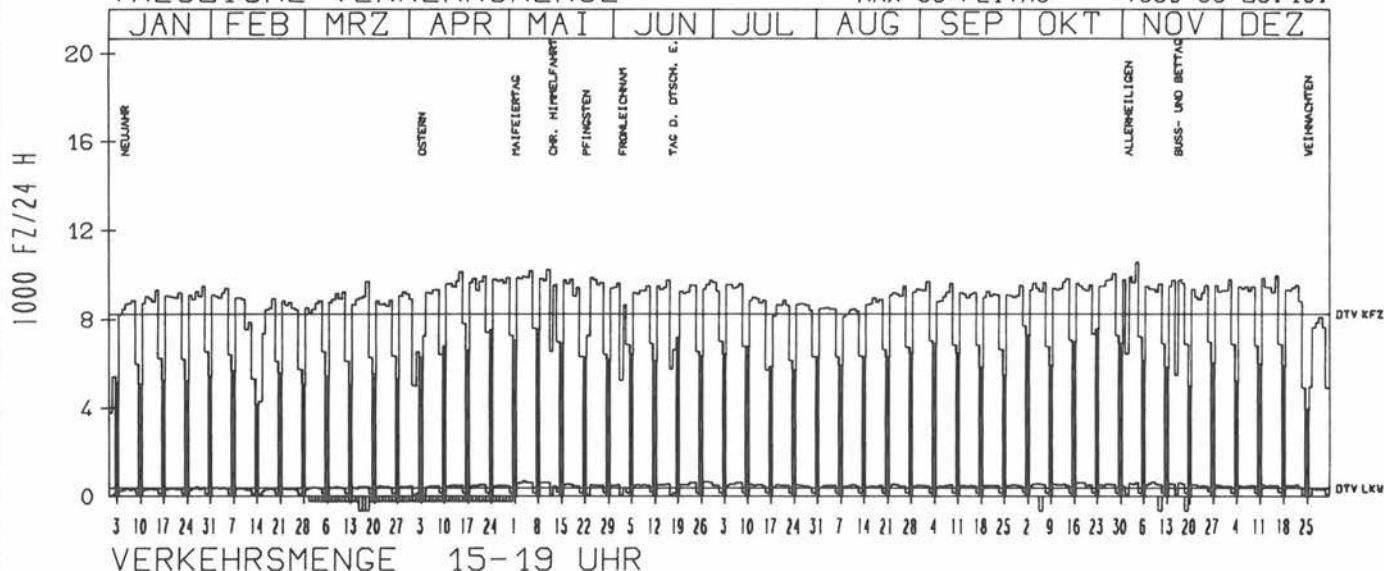
ZST: BRUEHL
NR.: 5107 5 205

LAND: NORDRHEIN-WESTFALEN
STRASSE: B 51
KM: 72.1
NETZKNOTEN: 5107 022
5107 005

RICHTUNG NÖRD

DTV KFZ 8246
DTV LKW 367 = 4.46 %
MAX WERKTAG 10579 FR 4.11.
MAX FER-WKTAG 9856 DI 24. 5.
MAX SO+FEITAG 7550 SO 23.10.

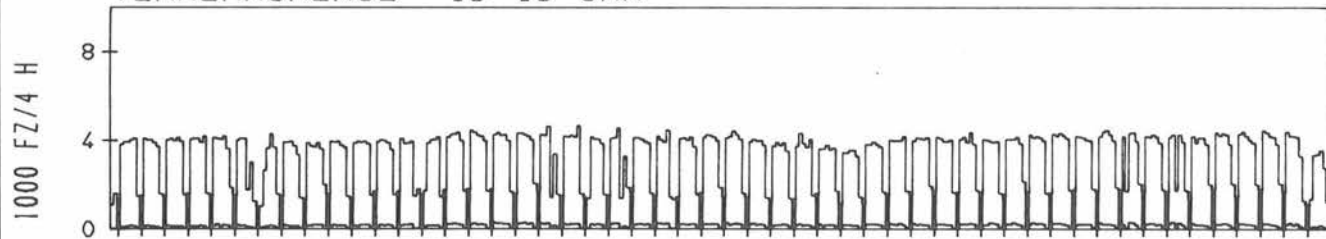
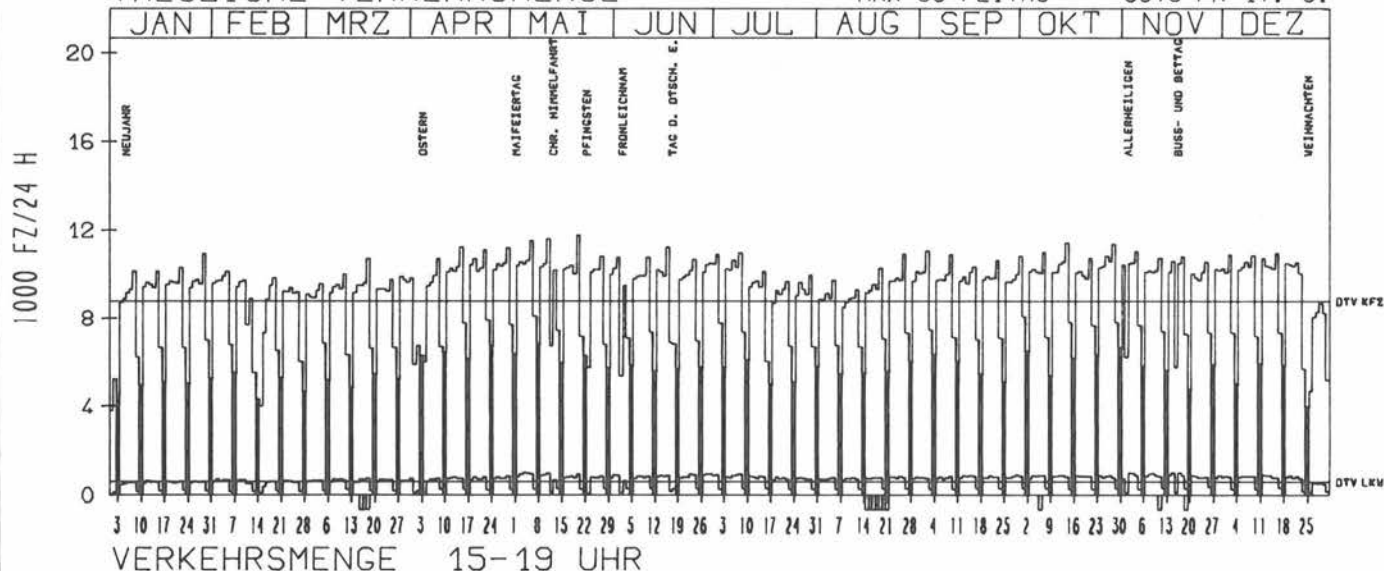
TÄGLICHE VERKEHRSMENGE



RICHTUNG SÜED

DTV KFZ 8769
DTV LKW 602 = 6.87 %
MAX WERKTAG 11760 FR 20. 5.
MAX FER-WKTAG 11249 DO 16. 6.
MAX SO+FEITAG 6879 FR 17. 6.

TÄGLICHE VERKEHRSMENGE



JAHRESGANGLINIEN

1988

ZST: DAHLEM

LAND: STRASSE

NORDRHEIN-WESTFALEN
B 51N

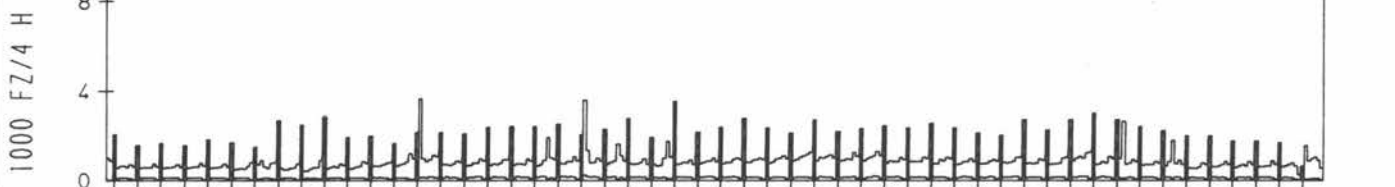
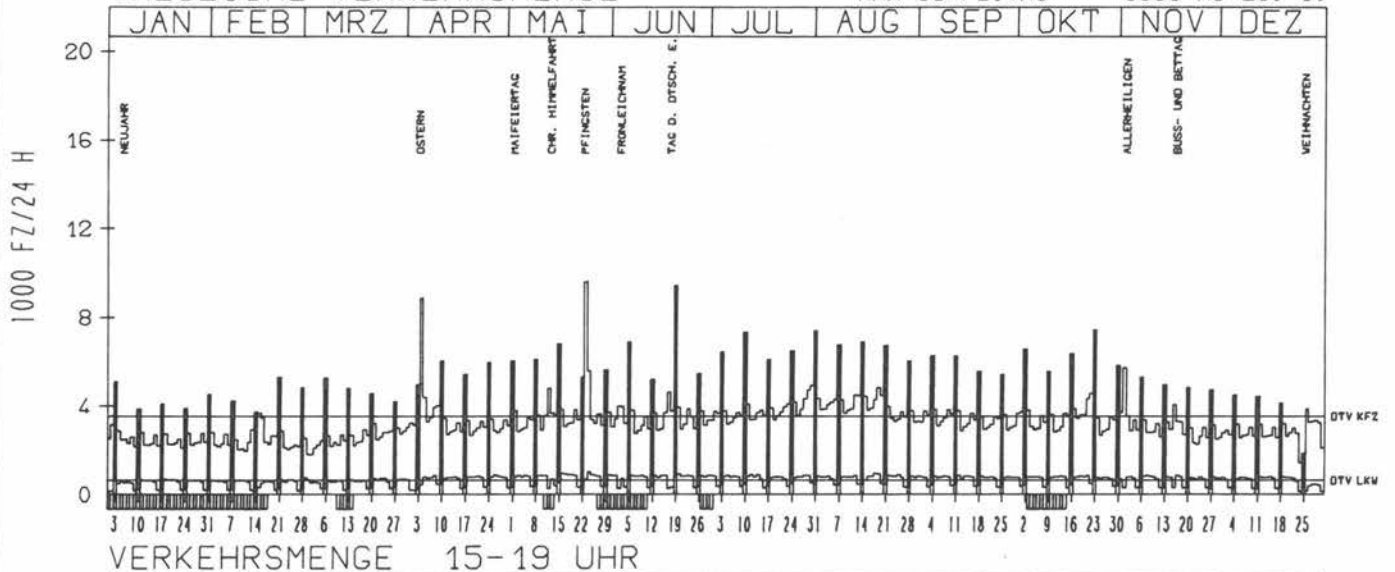
NR.: 5605 5 235

KM:
NETZKNOTEN:

RICHTUNG NÖRD

DTV KFZ 3542
DTV LKW 627 = 17.69 %
MAX WERKTAG 4560 SA 22. 10.
MAX FER-WKTAG 5565 DI 24. 5.
MAX SO+FEITAG 9590 MO 23. 5.

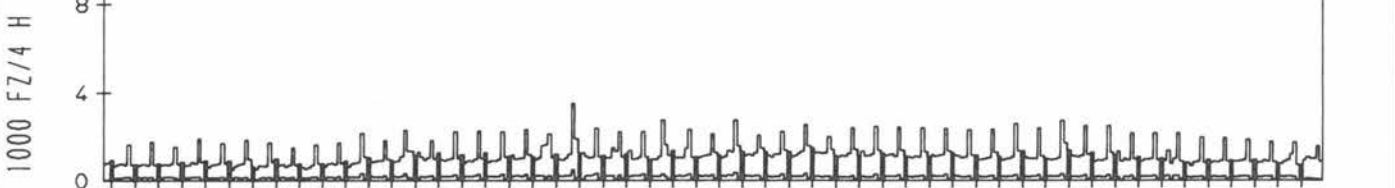
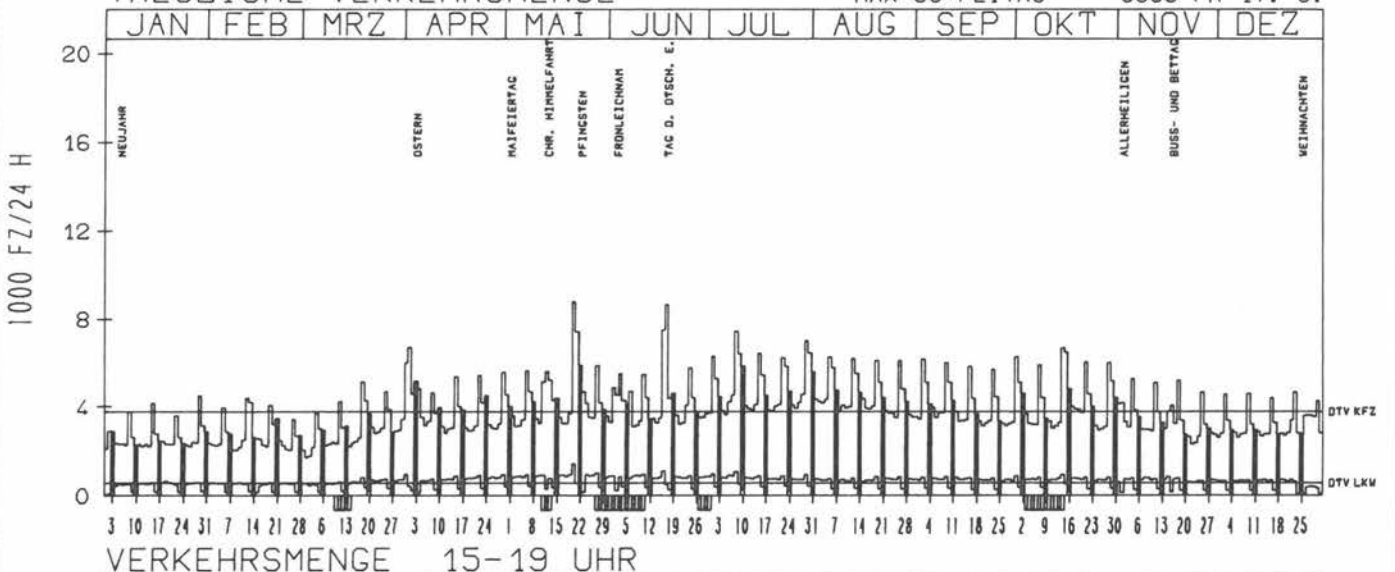
TÄGLICHE VERKEHRSMENGE



RICHTUNG SÜED

DTV KFZ 3787
DTV LKW 582 = 15.38 %
MAX WERKTAG 8796 FR 20. 5.
MAX FER-WKTAG 7498 DO 16. 6.
MAX SO+FEITAG 8665 FR 17. 6.

TÄGLICHE VERKEHRSMENGE



JAHRESGANGLINIEN

1988

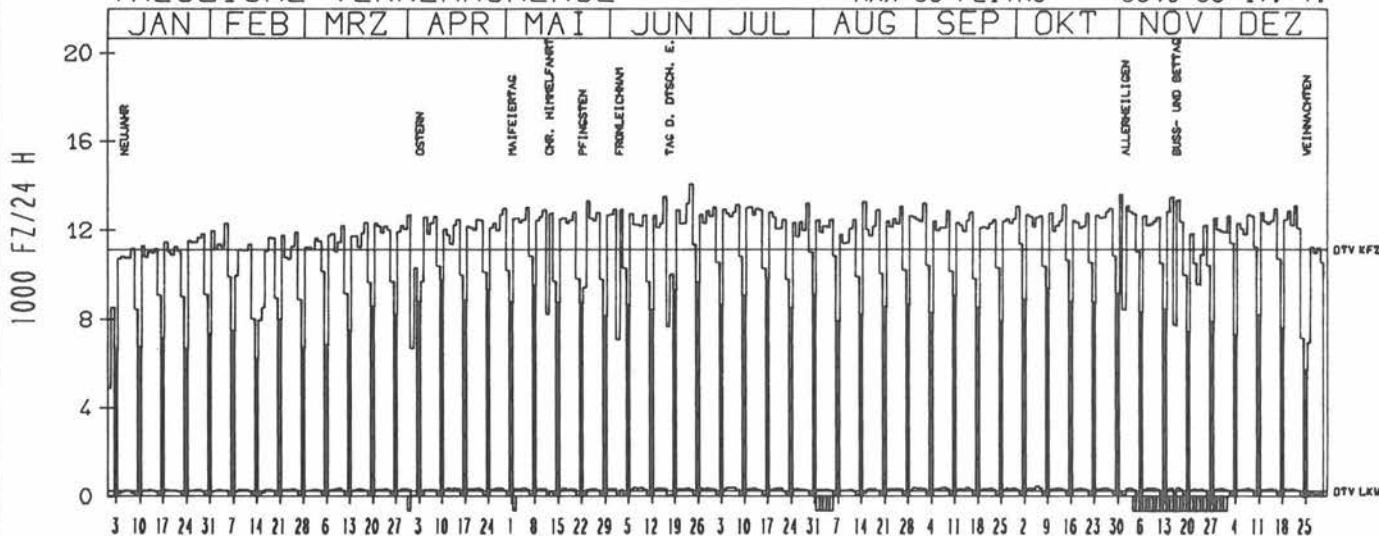
ZST: KÖNZ
NR.: 6205 7 052

LAND: RHEINLAND-PFALZ
STRASSE: B 51
KM: 0.8
NETZKNOTEN: 6205 011
6205 015

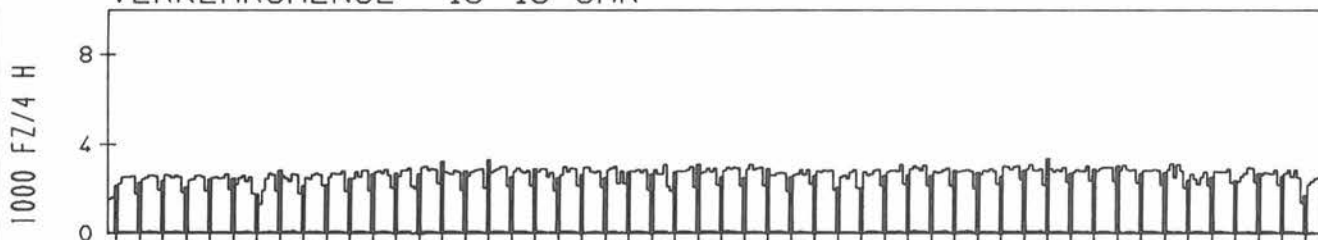
RICHTUNG NÖRD

DTV KFZ 11127
DTV LKW 243 = 2.19 %
MAX WERKTAG 13579 MO 31.10.
MAX FER-WKTAG 14053 FR 24. 6.
MAX SO+FEITAG 9840 SO 17. 7.

TAEGLICHE VERKEHRSMENGE



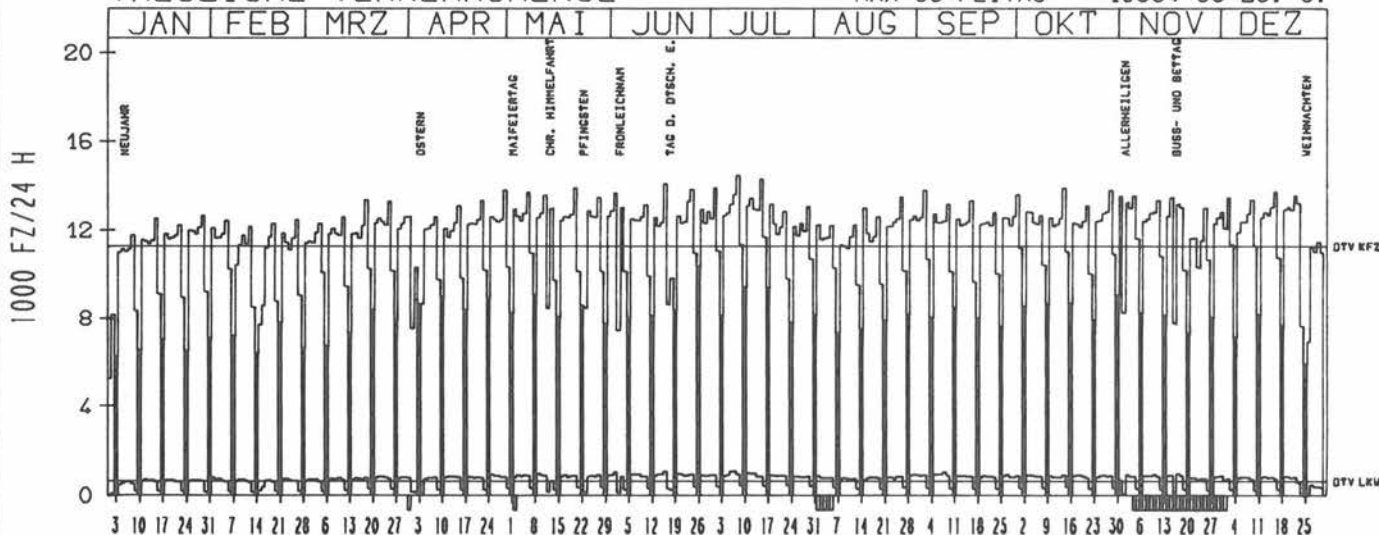
VERKEHRSMENGE 15-19 UHR



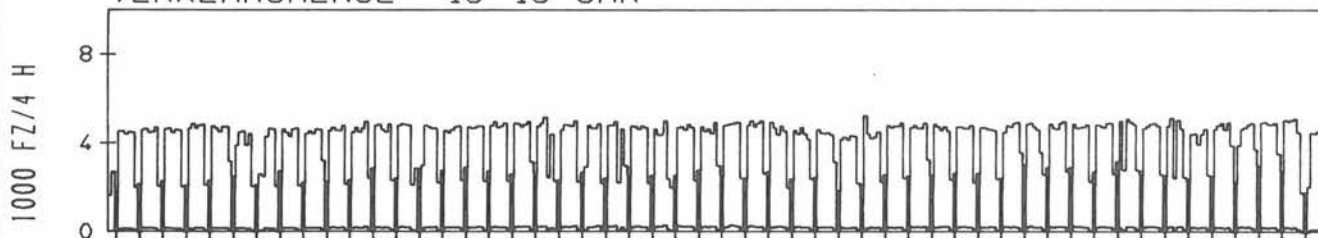
RICHTUNG SÜED

DTV KFZ 11270
DTV LKW 638 = 5.66 %
MAX WERKTAG 13913 FR 14.10.
MAX FER-WKTAG 14463 FR 8. 7.
MAX SO+FEITAG 10334 SO 26. 6.

TAEGLICHE VERKEHRSMENGE



VERKEHRSMENGE 15-19 UHR



JAHRESGANGLINIEN 1988

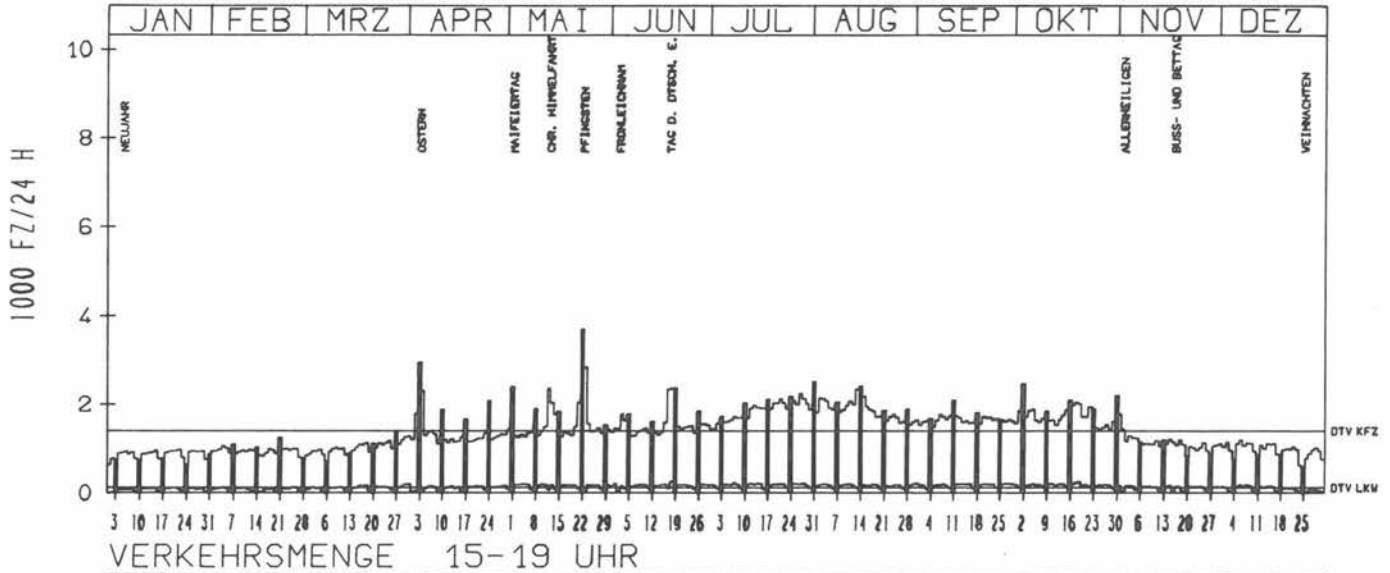
ZST: KLUESSERATH
NR.: 6107 4 705

LAND: RHEINLAND-PFALZ
STRASSE: B 53
KM: 16.0
NETZKNOTEN: 6107 002
6107 003

RICHTUNG OST

DTV KFZ 1408
DTV LKW 126 = 8.98 %
MAX WERKTAG 2057 SA 21. 5.
MAX FER-WKTAG 2365 SA 18. 6.
MAX SO+FEITAG 3704 SO 22. 5.


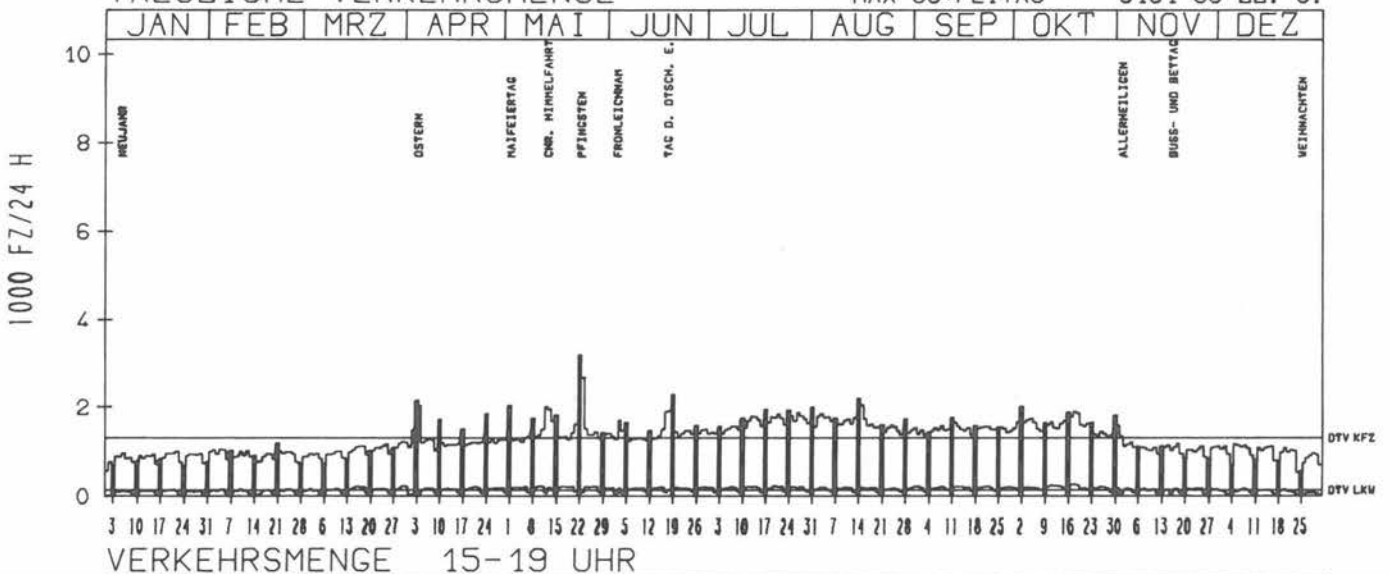
TAEGLICHE VERKEHRSMENGE



RICHTUNG WEST

DTV KFZ 1309
DTV LKW 141 = 10.78 %
MAX WERKTAG 1953 FR 13. 5.
MAX FER-WKTAG 2048 MO 15. 8.
MAX SO+FEITAG 3181 SO 22. 5.

TAEGLICHE VERKEHRSMENGE



JAHRESGANGLINIEN 1988

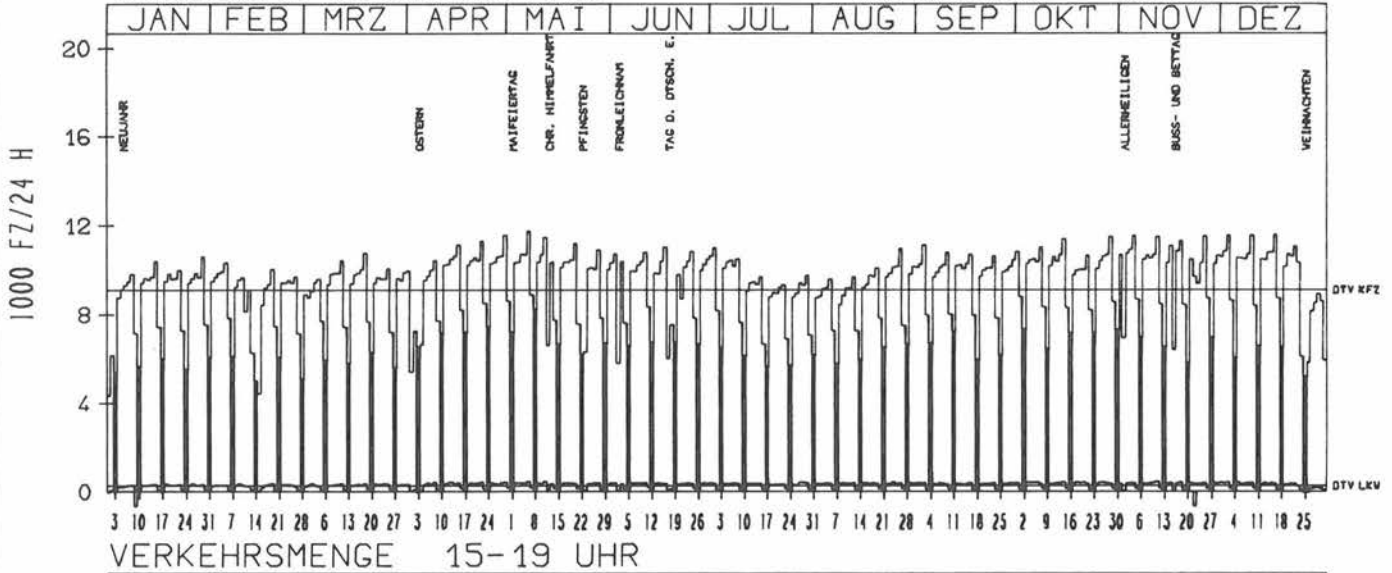
ZST: SIEGBURG/STALLBERG
 NR.: 5109 5 220

LAND: NORDRHEIN-WESTFALEN
 STRASSE: B 56N
 KM: 430.0
 NETZKNOTEN: 5109 037
 5109 034

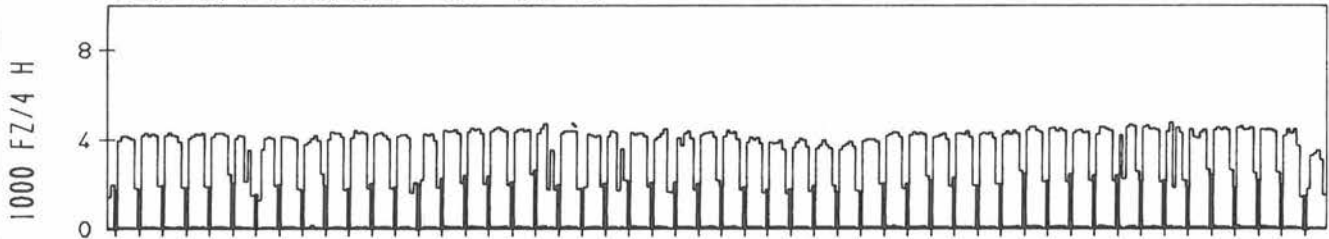
RICHTUNG OST

DTV KFZ 9082
 DTV LKW 281 = 3.10 %
 MAX WERKTAG 11727 FR 6. 5.
 MAX FER-WKTAG 11115 FR 2. 9.
 MAX SO+FEITAG 8240 SO 8. 5.

TAEGLICHE VERKEHRSMENGE



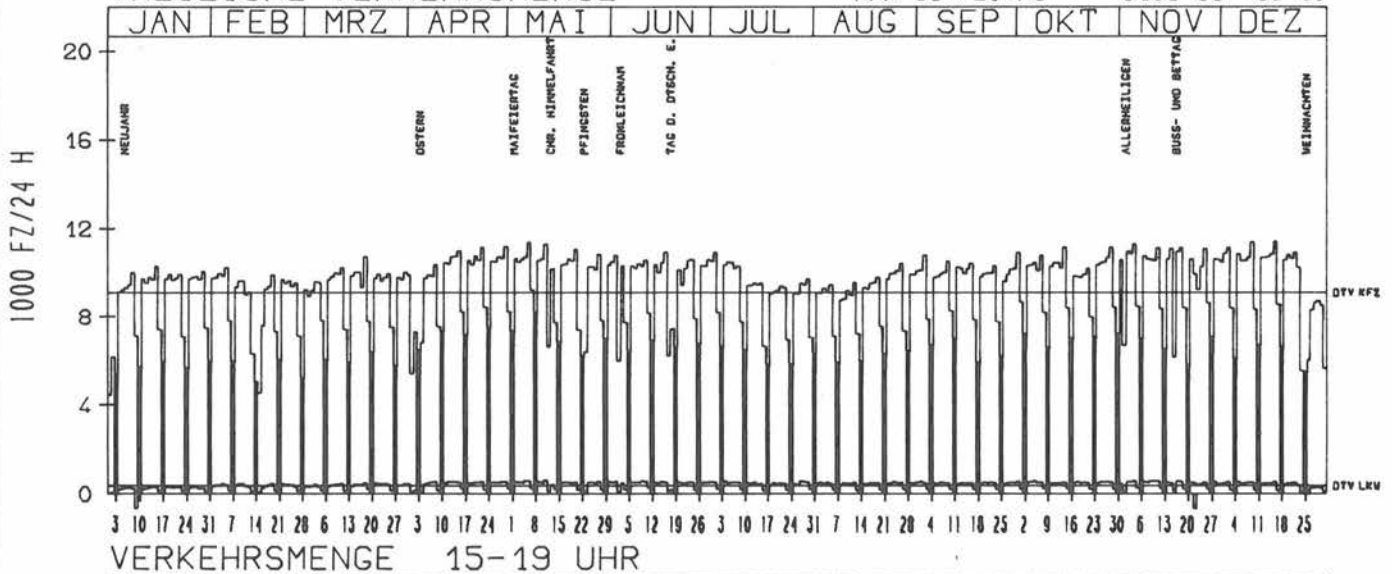
VERKEHRSMENGE 15-19 UHR



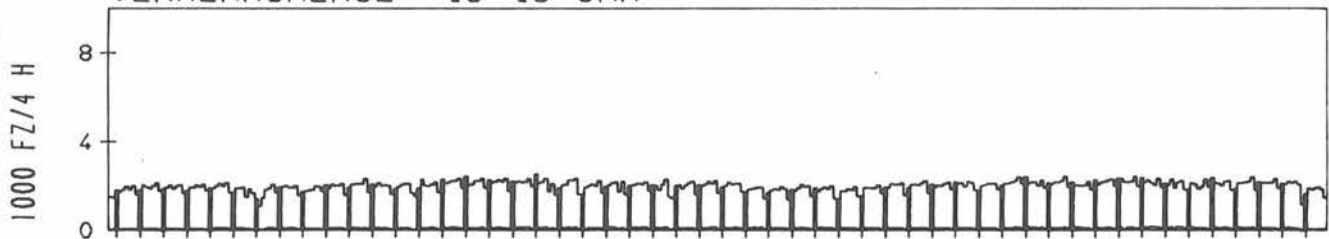
RICHTUNG WEST

DTV KFZ 9104
 DTV LKW 387 = 4.25 %
 MAX WERKTAG 11439 FR 16.12.
 MAX FER-WKTAG 10933 FR 1. 7.
 MAX SO+FEITAG 8196 SO 8. 5.

TAEGLICHE VERKEHRSMENGE



VERKEHRSMENGE 15-19 UHR



JAHRESGANGLINIEN 1988

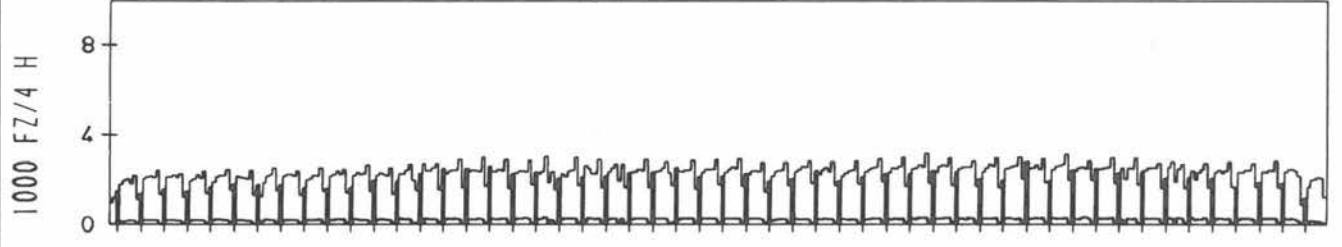
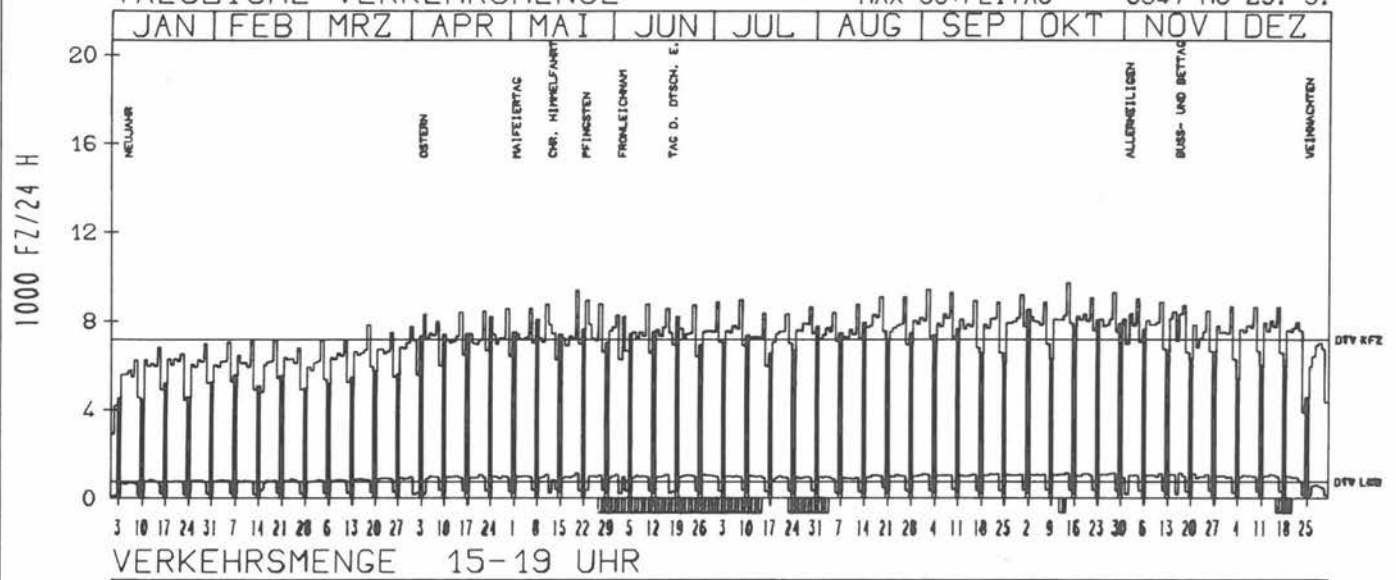
ZST: DÖRSTEN 1
NR.: 4207 5 316

LAND: NORDRHEIN-WESTFALEN
STRASSE: B 58
KM: 61.6
NETZKNOTEN:

RICHTUNG ÖST

DTV KFZ 7174
DTV LKW 724 = 10.09 %
MAX WERKTAG 9716 FR 14.10.
MAX FER-WKTAG 9431 FR 2. 9.
MAX SO+FEITAG 8947 MO 23. 5.

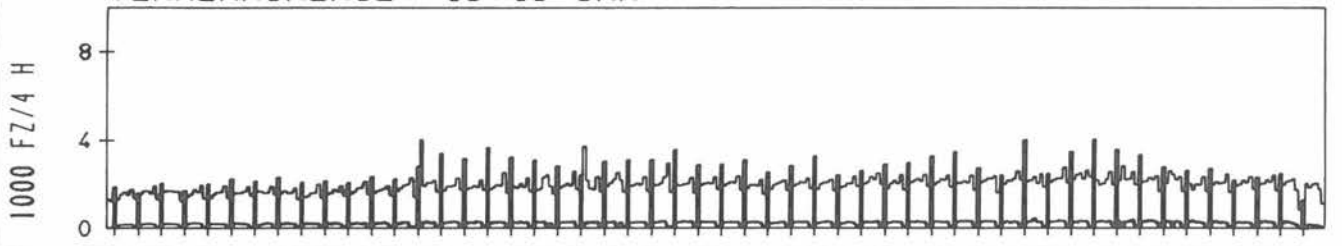
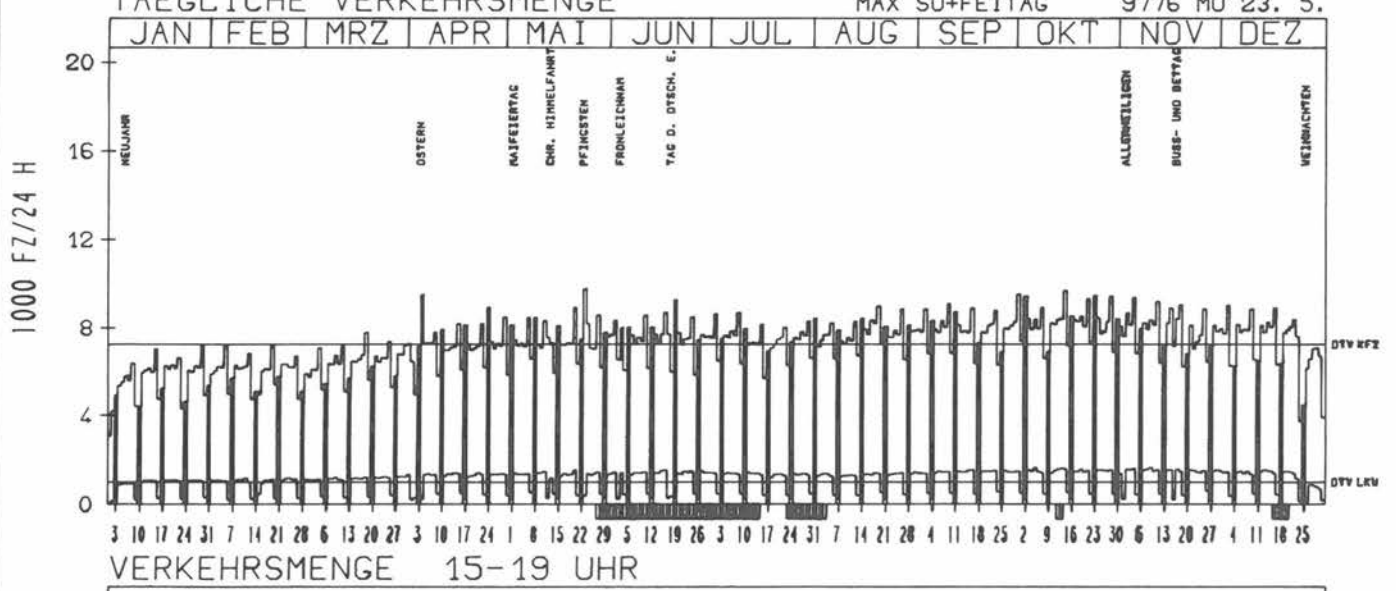
TÄGLICHE VERKEHRSMENGE



RICHTUNG WEST

DTV KFZ 7229
DTV LKW 1028 = 14.22 %
MAX WERKTAG 9691 FR 14.10.
MAX FER-WKTAG 9009 FR 19. 8.
MAX SO+FEITAG 9776 MO 23. 5.

TÄGLICHE VERKEHRSMENGE



JAHRESGANGLINIEN 1988

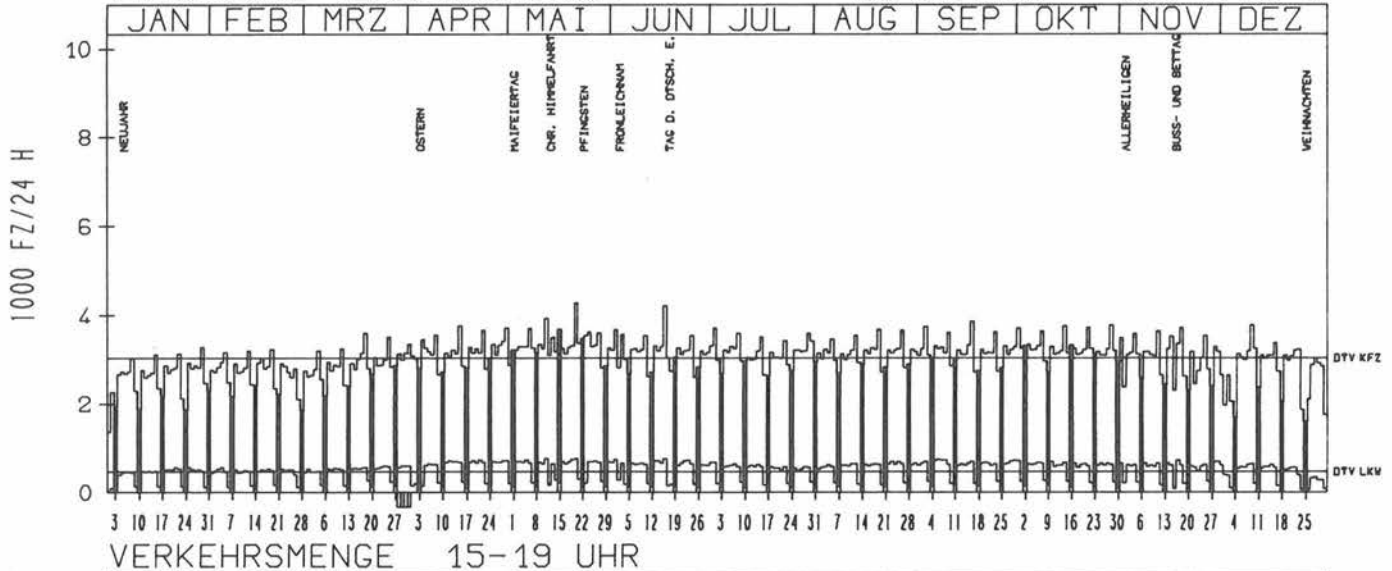
ZST: PETERSHAGEN 2
 NR.: 3619 5 336

LAND: NORDRHEIN-WESTFALEN
 STRASSE: B 61N
 KM:
 NETZKNOTEN: 3619 073
 3619 074

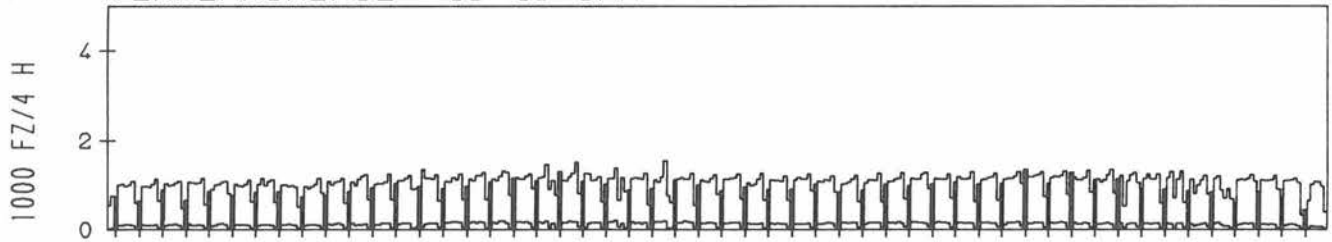
RICHTUNG NÖRD

DTV KFZ 3029
 DTV LKW 464 = 15.32 %
 MAX WERKTAG 4289 FR 20. 5.
 MAX FER-WKTAG 4219 DO 16. 6.
 MAX SO+FEITAG 3677 SO 15. 5.

TÄGLICHE VERKEHRSMENGE



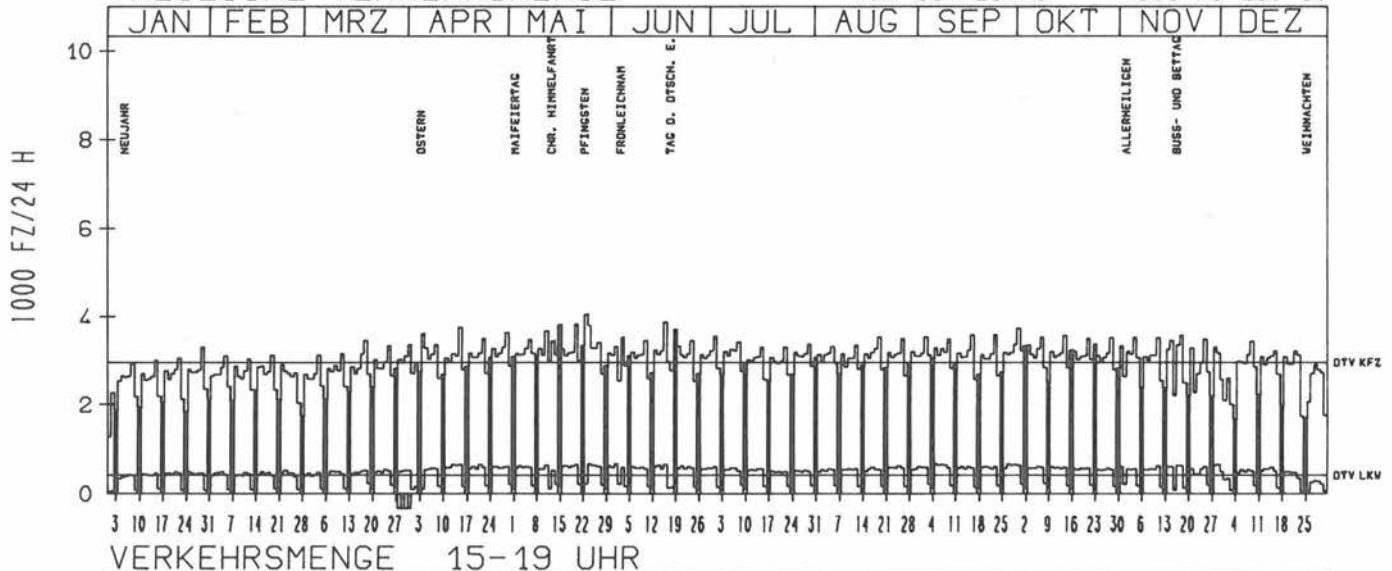
VERKEHRSMENGE 15-19 UHR



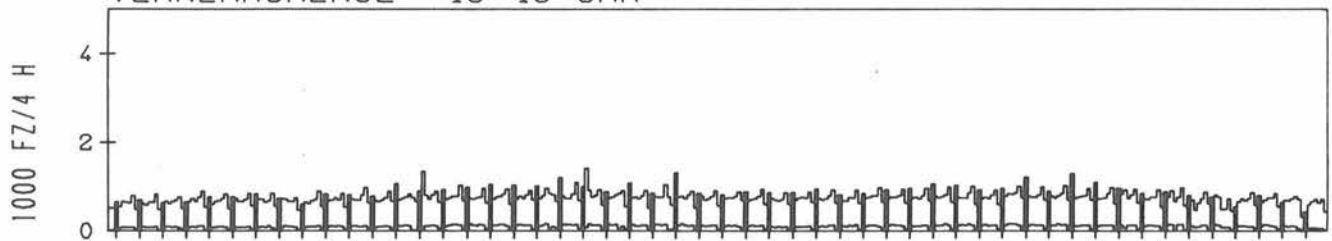
RICHTUNG SÜED

DTV KFZ 2953
 DTV LKW 420 = 14.22 %
 MAX WERKTAG 3837 FR 20. 5.
 MAX FER-WKTAG 3884 DO 16. 6.
 MAX SO+FEITAG 4059 MO 23. 5.

TÄGLICHE VERKEHRSMENGE



VERKEHRSMENGE 15-19 UHR



JAHRESGANGLINIEN

1988

ZST: SIEGEN
NR.: 5114 5332

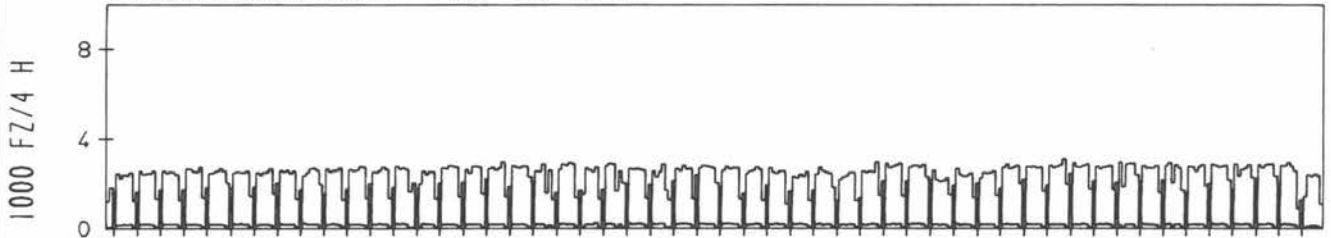
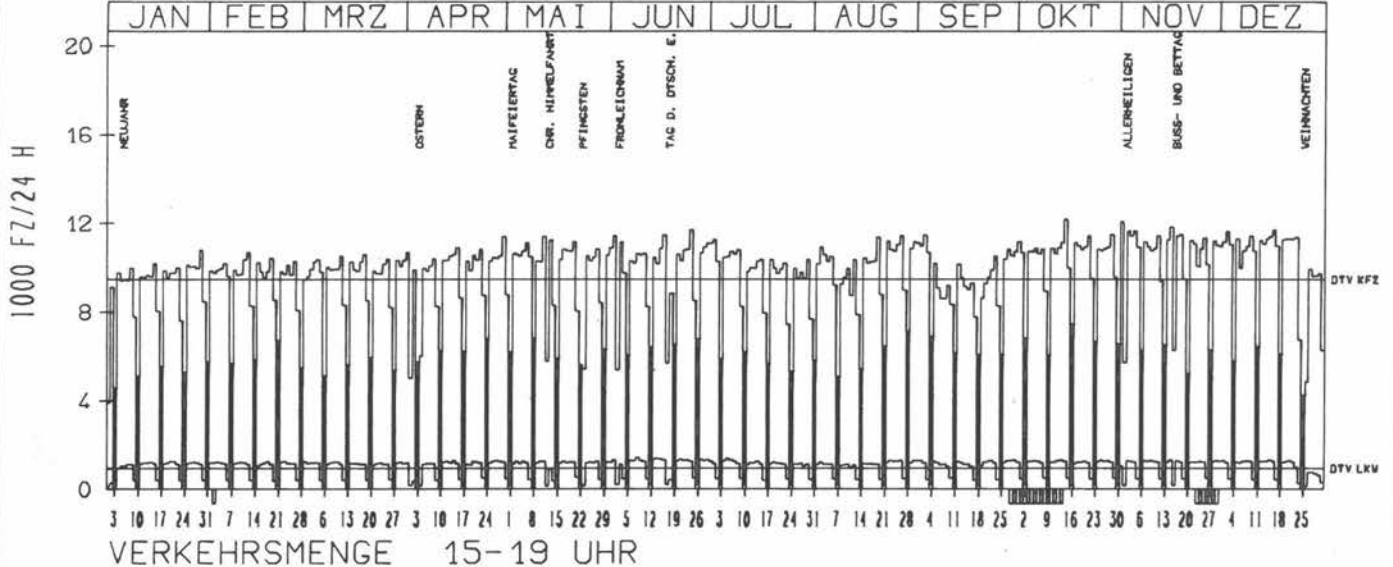
LAND: STRASSE
KM: NETZKNOTEN:

NORDRHEIN-WESTFALEN
B 62
3.9

RICHTUNG NORD

TAEGLICHE VERKEHRSMENGE

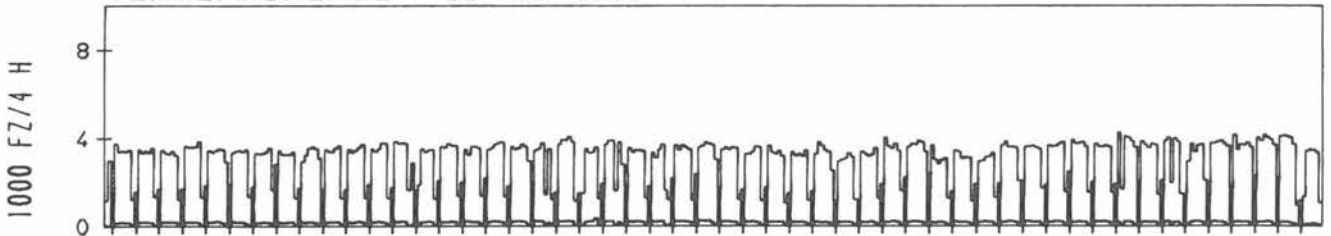
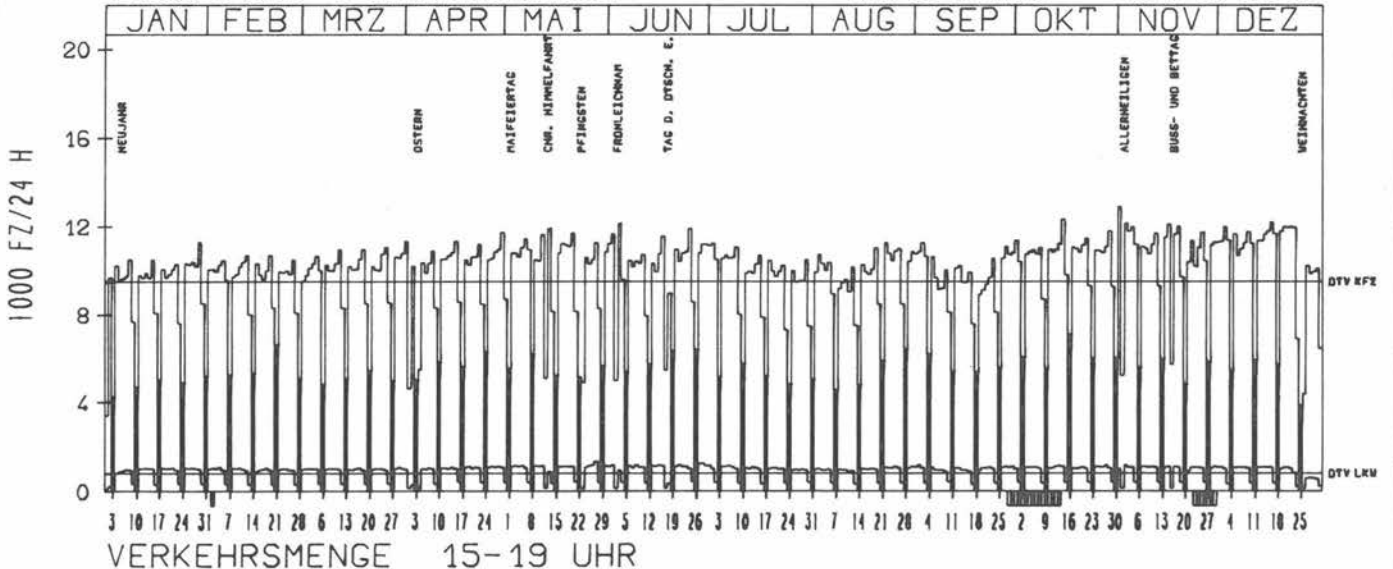
DTV KFZ 9449
DTV LKW 924 = 9.78 %
MAX WERKTAG 12160 FR 14. 10.
MAX FER-WKTAG 11681 FR 24. 6.
MAX SO+FEITAG 7443 SO 16. 10.



RICHTUNG SUED

TAEGLICHE VERKEHRSMENGE

DTV KFZ 9490
DTV LKW 812 = 8.56 %
MAX WERKTAG 12890 MO 31. 10.
MAX FER-WKTAG 11981 FR 23. 12.
MAX SO+FEITAG 7063 SO 16. 10.



JAHRESGANGLINIEN 1988

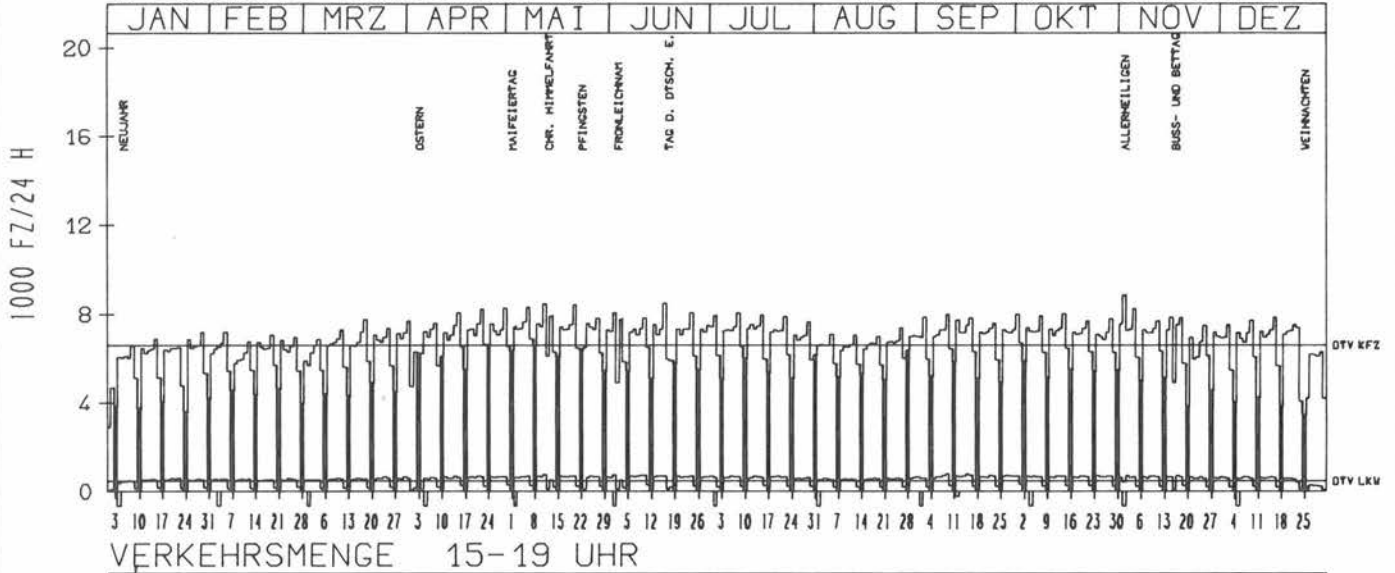
ZST: WALLAU 1
NR.: 5017 6 101 (0101)

LAND: HESSEN
STRASSE: B 62
KM:
NETZKNOTEN: 5016 352
5016 351

RICHTUNG OST

DTV KFZ 6603
DTV LKW 474 = 7.18 %
MAX WERKTAG 8456 MI 11.5.
MAX FER-WKTAG 8494 DO 16.6.
MAX SO+FEITAG 6598 SO 24.4.

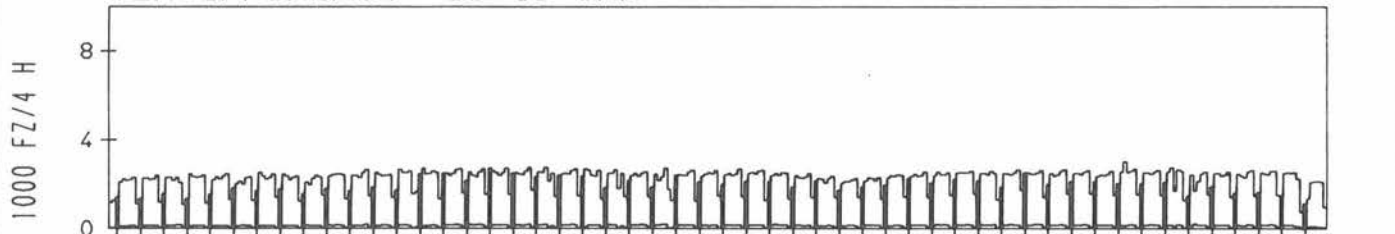
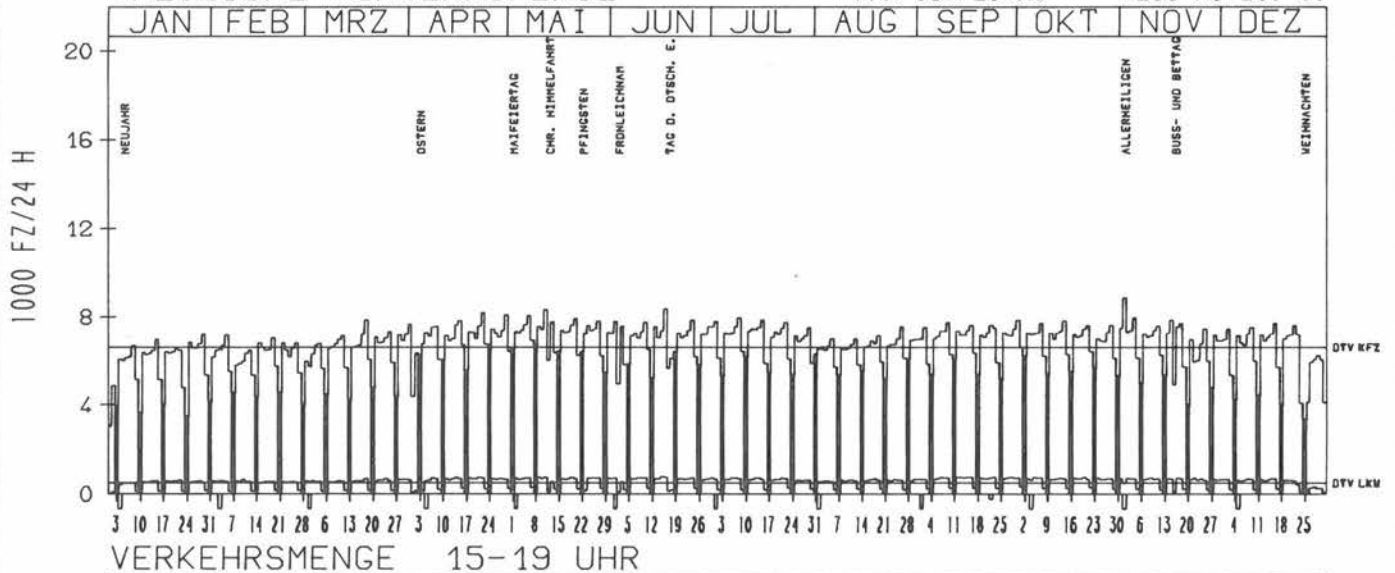
TAEGLICHE VERKEHRSMENGE



RICHTUNG WEST

DTV KFZ 6610
DTV LKW 511 = 7.74 %
MAX WERKTAG 8332 MI 11.5.
MAX FER-WKTAG 8367 DO 16.6.
MAX SO+FEITAG 7253 MO 23.5.

TAEGLICHE VERKEHRSMENGE



JAHRESGANGLINIEN 1988

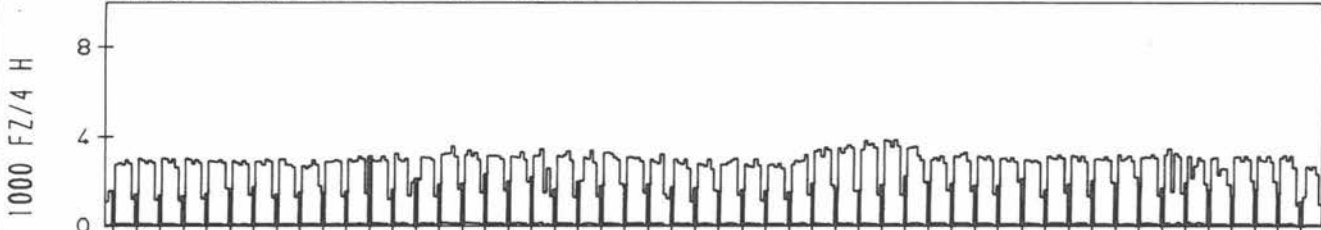
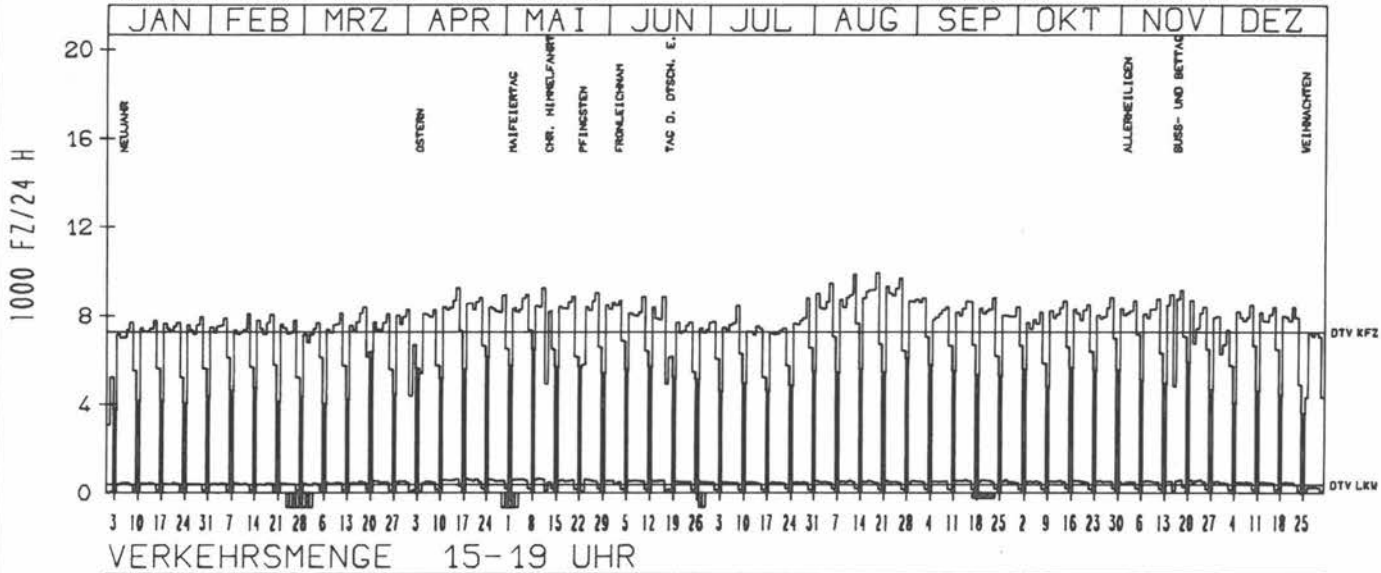
ZST: ALLERSHEIM
 NR.: 4023 3 339

LAND: NIEDERSACHSEN
 STRASSE: B 64
 KM: 61.4
 NETZKNOTEN:

RICHTUNG OST

DTV KFZ 7273
 DTV LKW 381 = 5.24 %
 MAX WERKTAG 9273 FR 15.4.
 MAX FER-WKTAG 9924 FR 19.8.
 MAX SO+FEITAG 6453 SO 8.5.

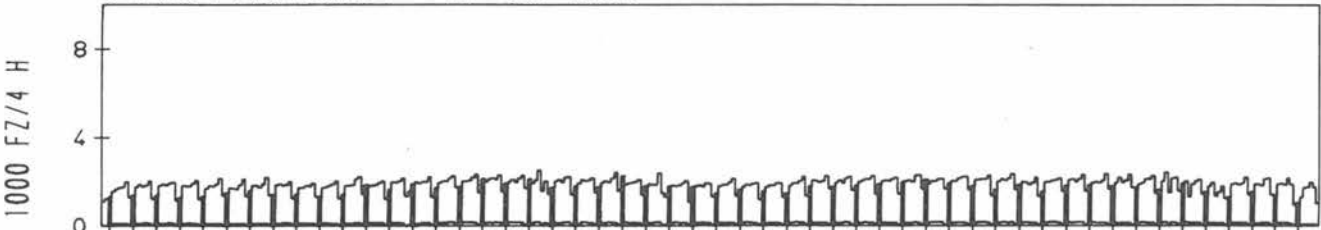
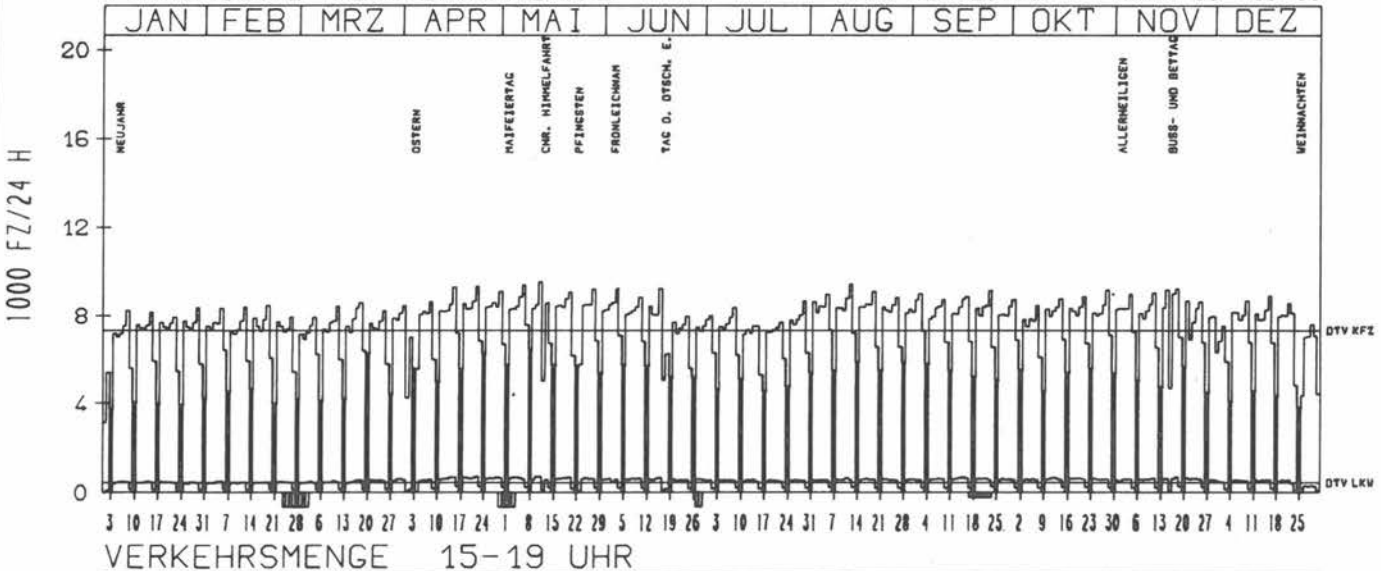
TAEGLICHE VERKEHRSMENGE



RICHTUNG WEST

DTV KFZ 7340
 DTV LKW 435 = 5.93 %
 MAX WERKTAG 9534 MI 11.5.
 MAX FER-WKTAG 9425 FR 12.8.
 MAX SO+FEITAG 6444 SO 8.5.

TAEGLICHE VERKEHRSMENGE



JAHRESGANGLINIEN 1988

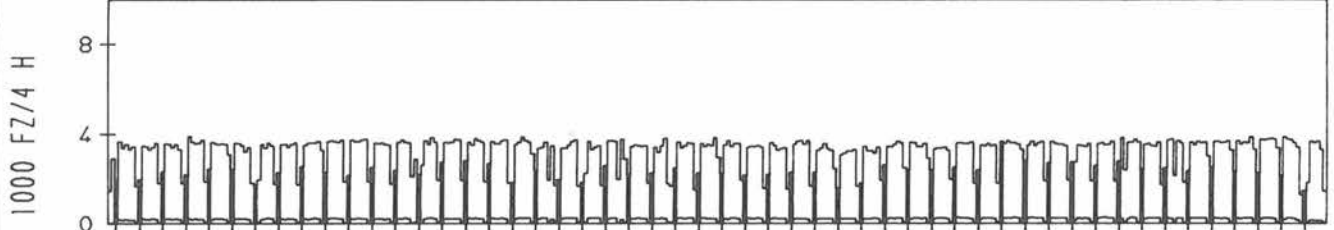
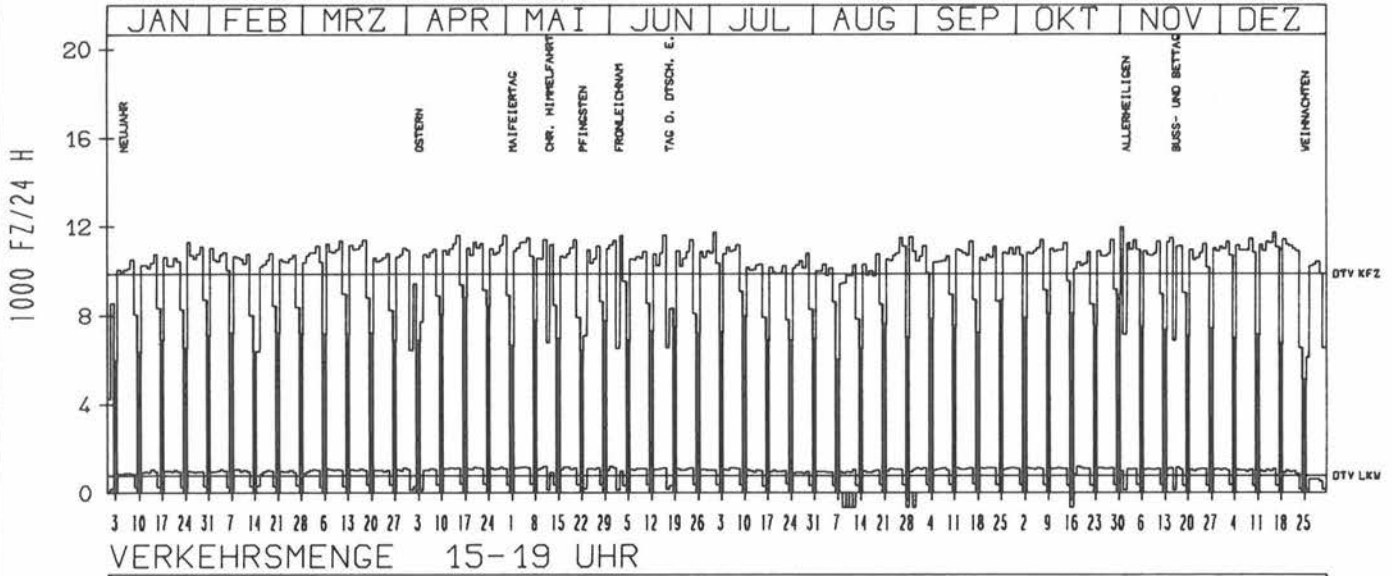
ZST: RHEDE
 NR.: 4105 5 320

LAND: NORDRHEIN-WESTFALEN
 STRASSE: B 67
 KM: 25.5
 NETZKNOTEN: 4105 115
 4106 005

RICHTUNG OST

DTV KFZ 9863
 DTV LKW 787 = 7.98 %
 MAX WERKTAG 11963 MO 31.10.
 MAX FER-WKTAG 11738 FR 1. 7.
 MAX SO+FEITAG 8891 SO 30.10.

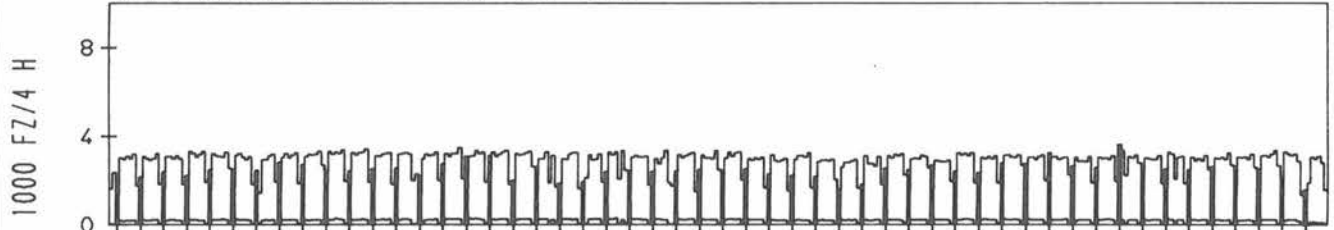
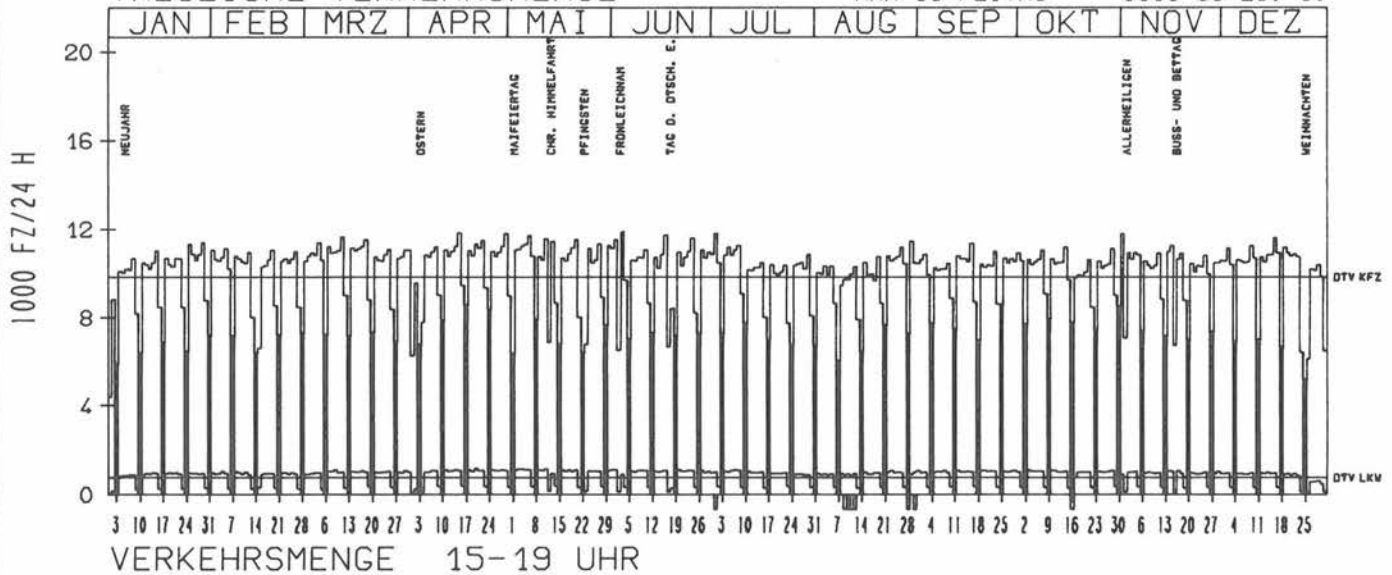
TAEGLICHE VERKEHRSMENGE



RICHTUNG WEST

DTV KFZ 9845
 DTV LKW 773 = 7.85 %
 MAX WERKTAG 11885 FR 3. 6.
 MAX FER-WKTAG 11751 DO 16. 6.
 MAX SO+FEITAG 8600 SO 25. 9.

TAEGLICHE VERKEHRSMENGE



JAHRESGANGLINIEN 1988

ZST: HILTER

LAND:
STRASSE
KM:

NIEDERSACHSEN
B 68
9.3

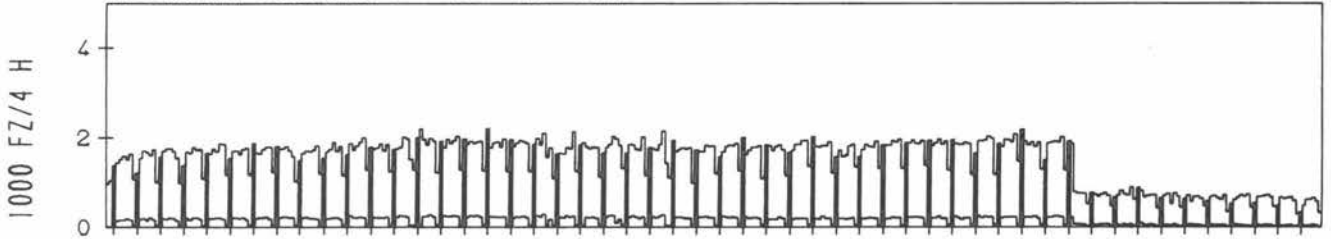
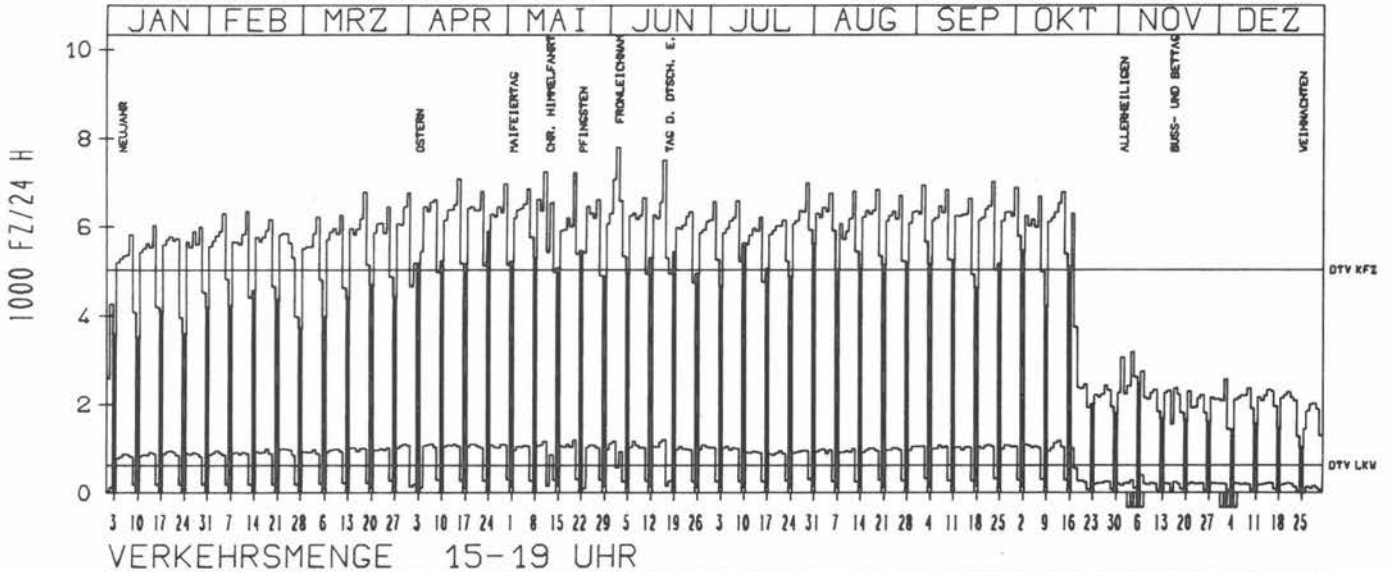
NR.: 3814 3 334

NETZKNOTEN:

RICHTUNG NORD

DTV KFZ 5030
DTV LKW 620 = 12.32 %
MAX WERKTAG 7793 DO 2. 6.
MAX FER-WKTAG 7490 DO 16. 6.
MAX SO+FEITAG 5898 SO 24. 4.

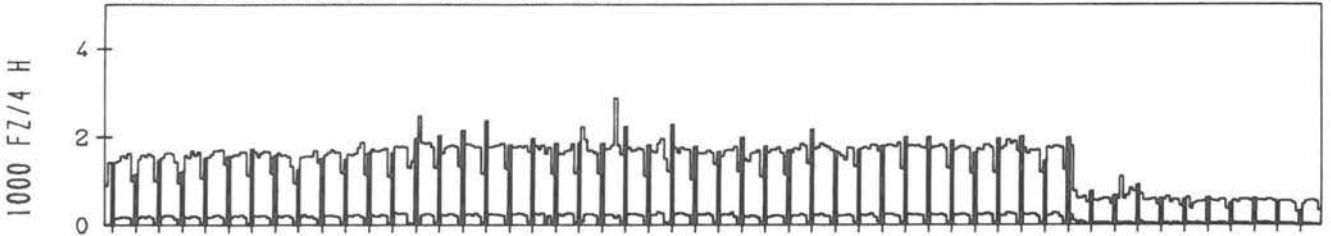
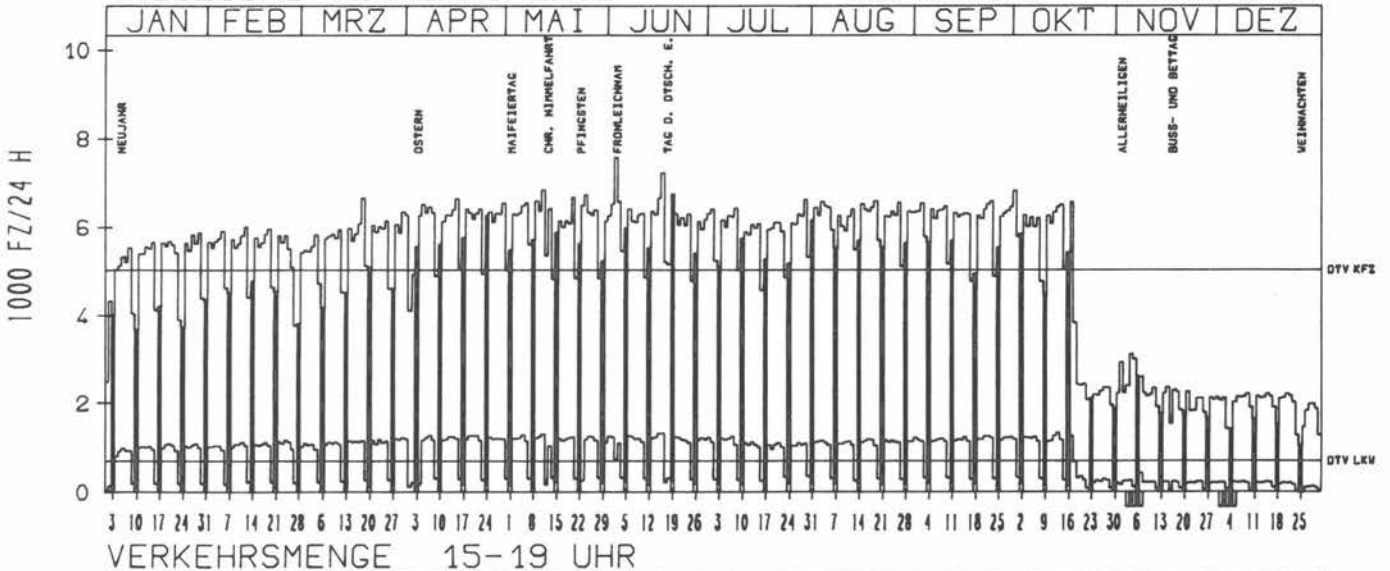
TAEGLICHE VERKEHRSMENGE



RICHTUNG SUED

DTV KFZ 5038
DTV LKW 714 = 14.18 %
MAX WERKTAG 7591 DO 2. 6.
MAX FER-WKTAG 7233 DO 16. 6.
MAX SO+FEITAG 6751 SO 19. 6.

TAEGLICHE VERKEHRSMENGE



JAHRESGANGLINIEN

1988

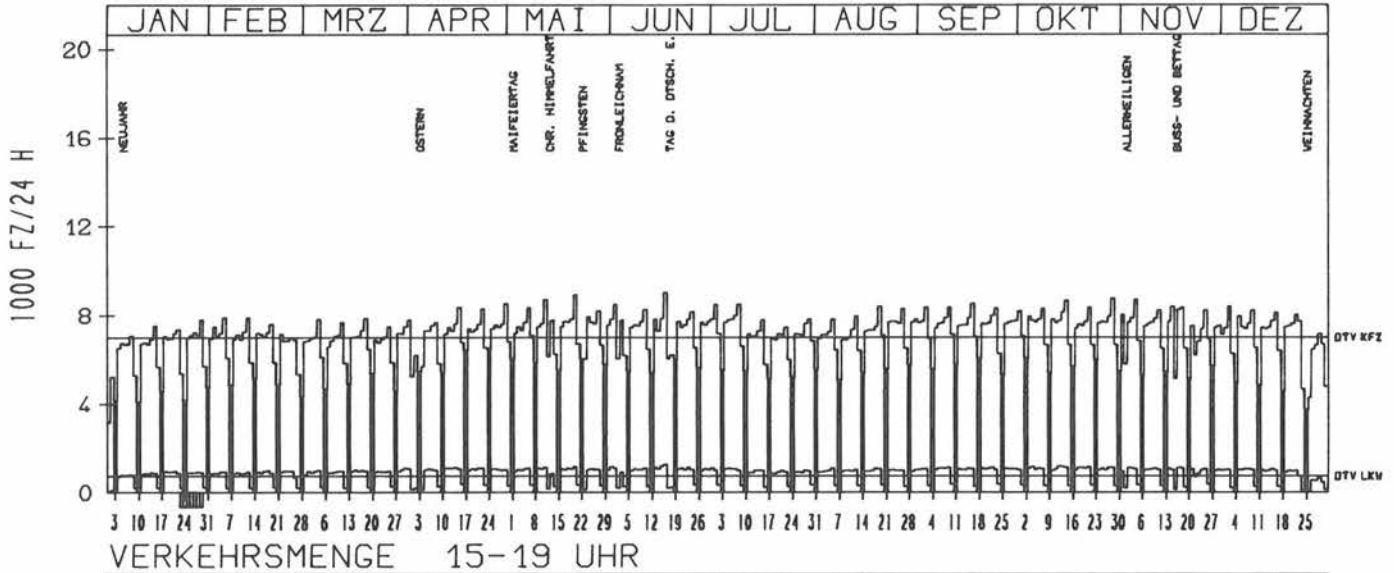
ZST: HALLE-GARTNISCH
 NR.: 3916 5 303

LAND: NORDRHEIN-WESTFALEN
 STRASSE: B 68
 KM: 12.6
 NETZKNOTEN:

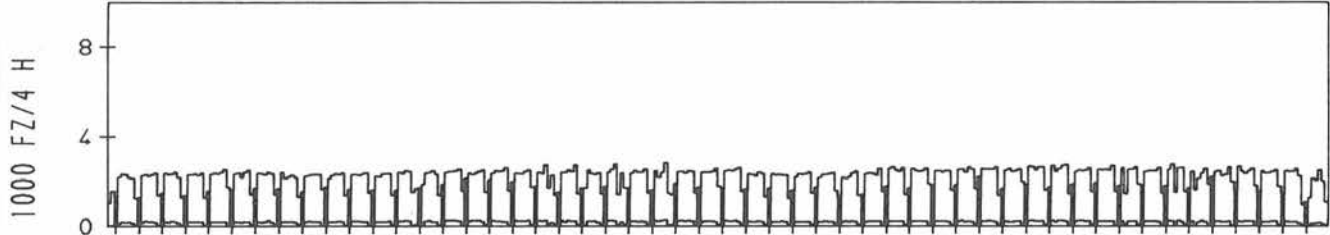
RICHTUNG NÖRD

DTV KFZ 6984
 DTV LKW 752 = 10.76 %
 MAX WERKTAG 8922 FR 20. 5.
 MAX FER-WKTAG 9038 DO 16. 6.
 MAX SO+FEITAG 6455 SO 24. 4.

TÄGLICHE VERKEHRSMENGE



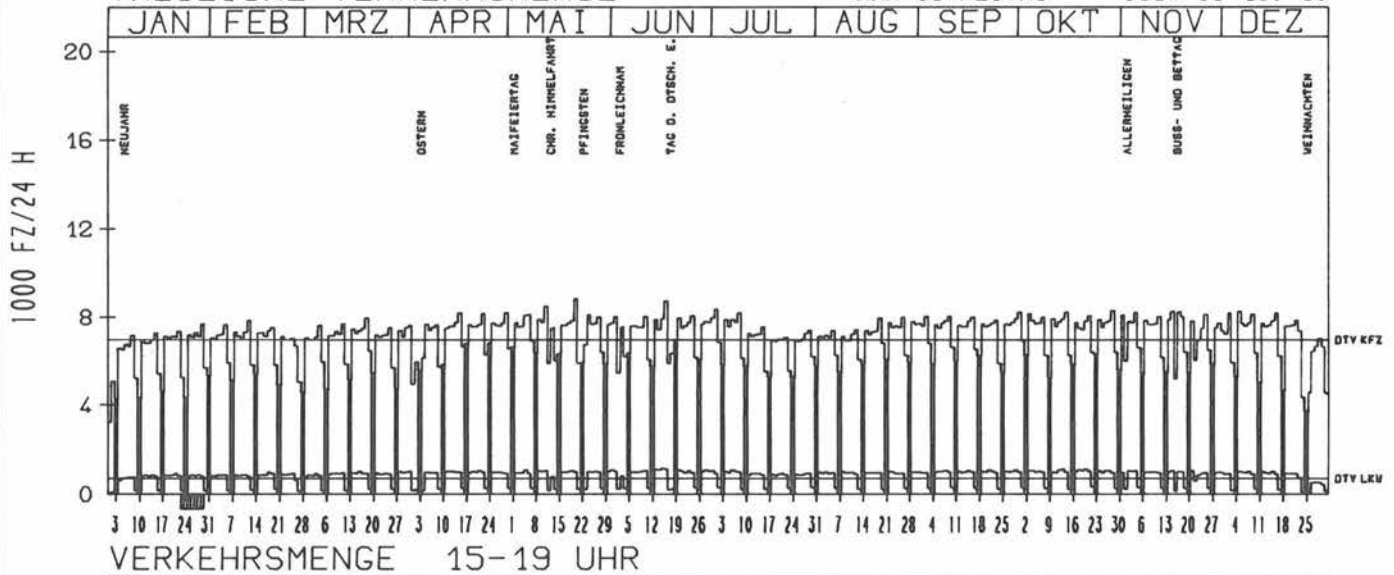
VERKEHRSMENGE 15-19 UHR



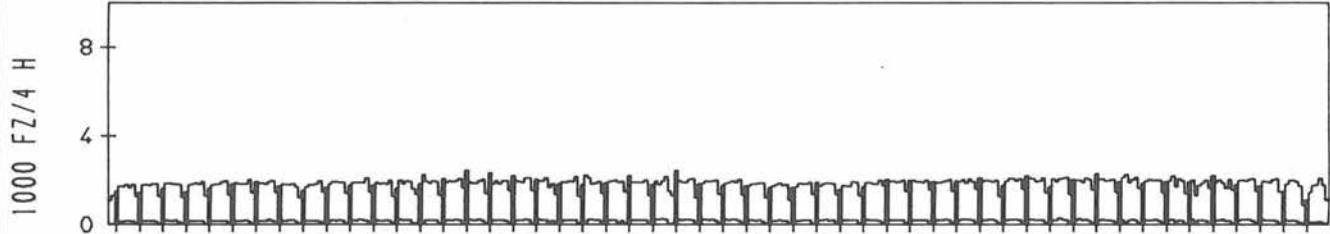
RICHTUNG SÜED

DTV KFZ 6991
 DTV LKW 729 = 10.43 %
 MAX WERKTAG 8844 FR 20. 5.
 MAX FER-WKTAG 8729 DO 16. 6.
 MAX SO+FEITAG 6984 SO 19. 6.

TÄGLICHE VERKEHRSMENGE



VERKEHRSMENGE 15-19 UHR



JAHRESGANGLINIEN 1988

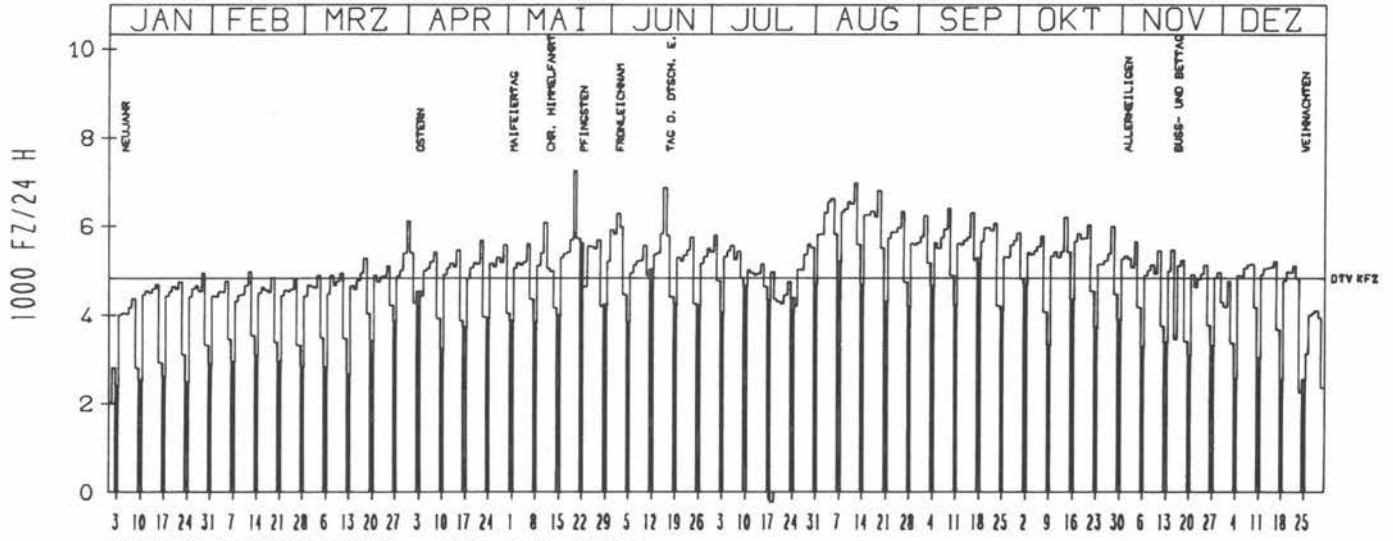
ZST: GEORG SHEIL 2
 NR.: 2509 3 348

LAND: NIEDERSACHSEN
 STRASSE: B 70
 KM: 11.8
 NETZKNOTEN:

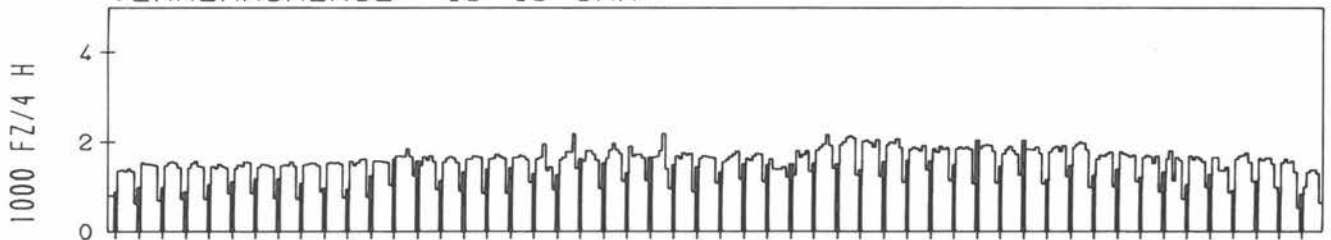
RICHTUNG OST

DTV KFZ 4832
 MAX WERKTAG 7246 FR 20. 5.
 MAX FER-WKTAG 6964 FR 12. 8.
 MAX SO+FEITAG 5776 FR 17. 6.

TAEGLICHE VERKEHRSMENGE



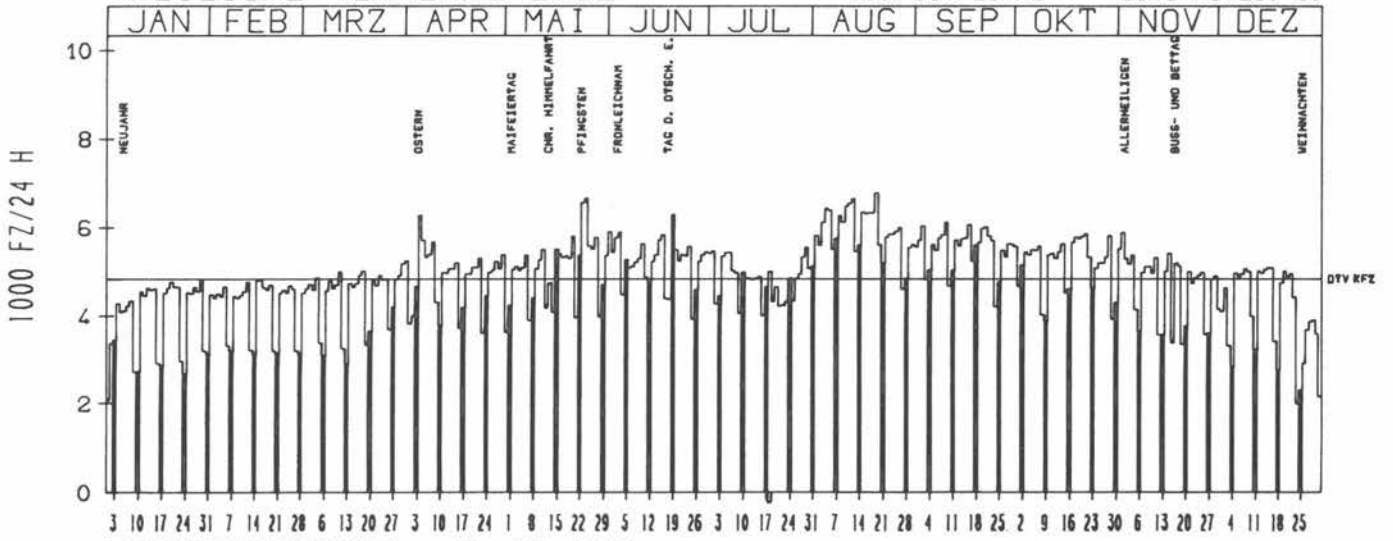
VERKEHRSMENGE 15-19 UHR



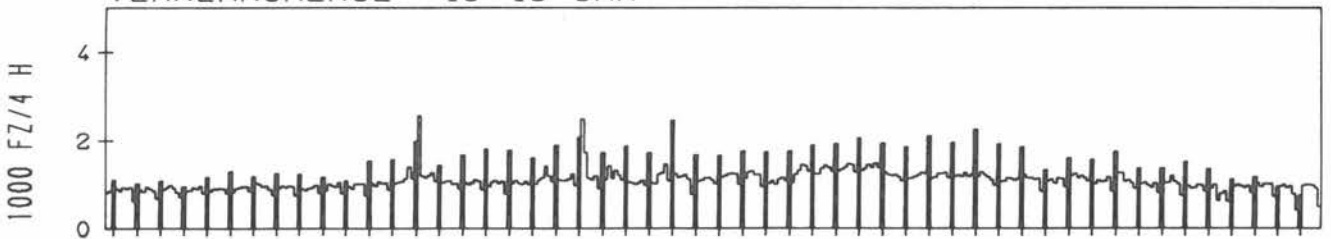
RICHTUNG WEST

DTV KFZ 4829
 MAX WERKTAG 6111 FR 9. 9.
 MAX FER-WKTAG 6784 FR 19. 8.
 MAX SO+FEITAG 6573 MO 23. 5.

TAEGLICHE VERKEHRSMENGE



VERKEHRSMENGE 15-19 UHR



JAHRESGANGLINIEN 1988

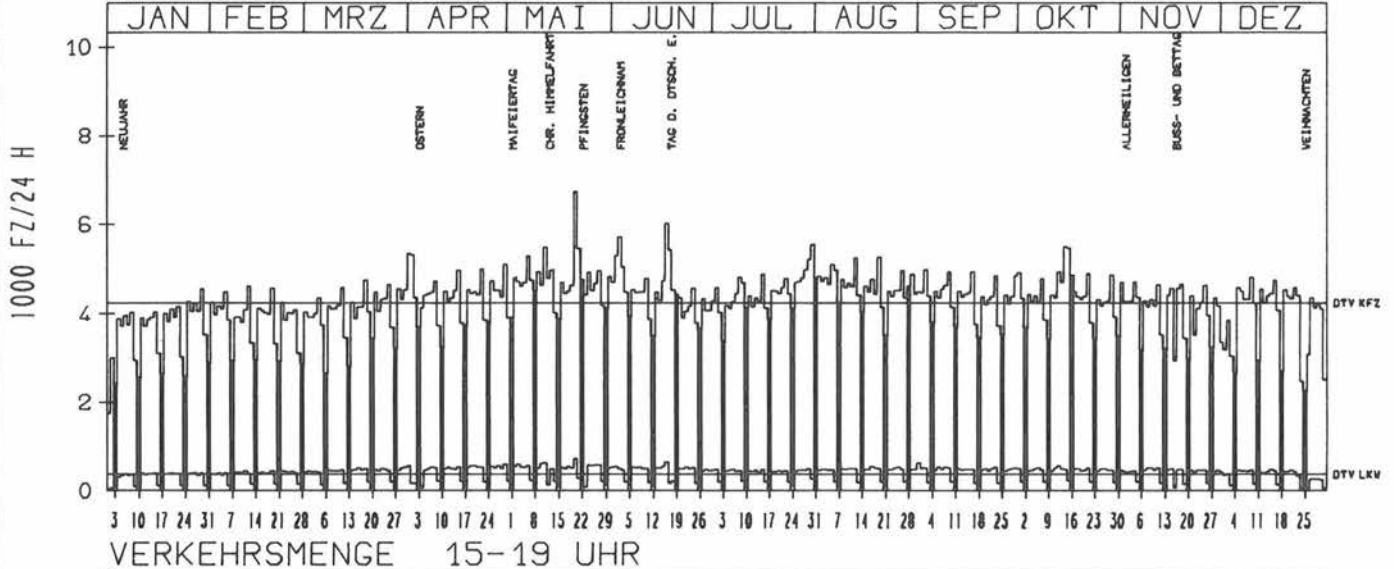
ZST: PAPENBURG
 NR.: 2910 3 326

LAND: NIEDERSACHSEN
 STRASSE: B 70
 KM: 14.1
 NETZKNOTEN:

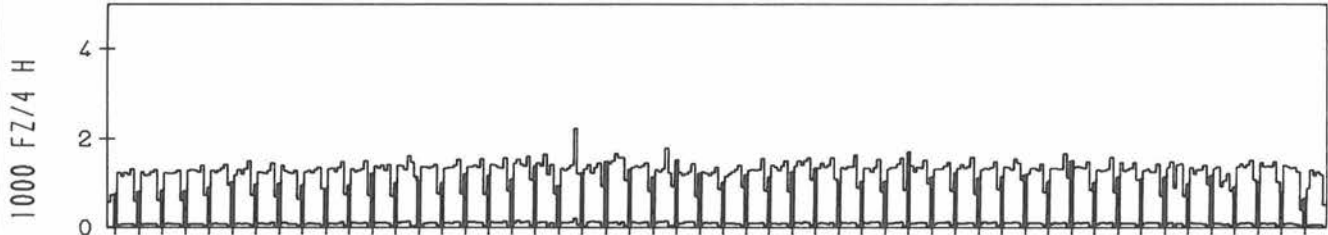
RICHTUNG NÖRD

DTV KFZ 4224
 DTV LKW 366 = 8.65 %
 MAX WERKTAG 6736 FR 20. 5.
 MAX FER-WKTAG 6016 DO 16. 6.
 MAX SO+FEITAG 5411 FR 17. 6.

TAEGLICHE VERKEHRSMENGE



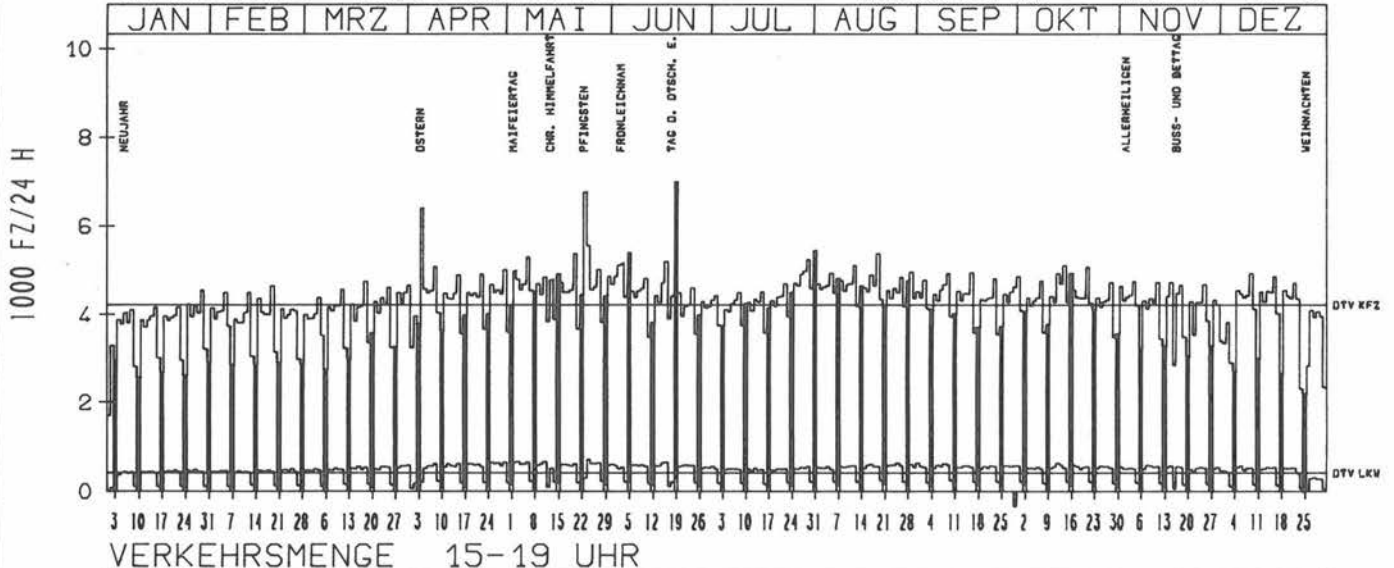
VERKEHRSMENGE 15-19 UHR



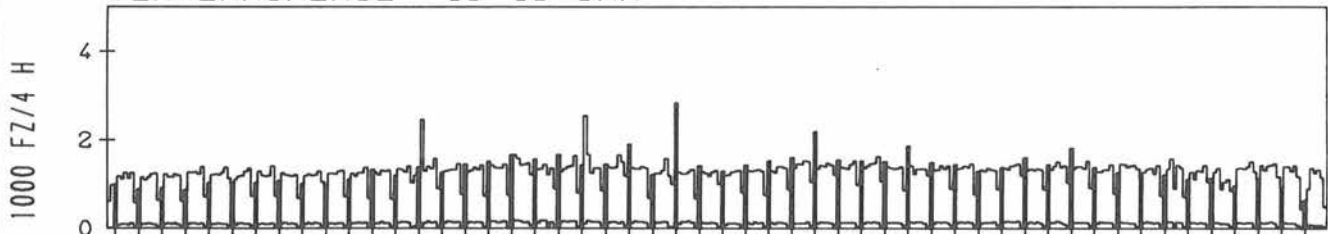
RICHTUNG SÜED

DTV KFZ 4218
 DTV LKW 424 = 10.04 %
 MAX WERKTAG 5387 FR 20. 5.
 MAX FER-WKTAG 5546 DI 24. 5.
 MAX SO+FEITAG 7007 SO 19. 6.

TAEGLICHE VERKEHRSMENGE



VERKEHRSMENGE 15-19 UHR



JAHRESGANGLINIEN 1988

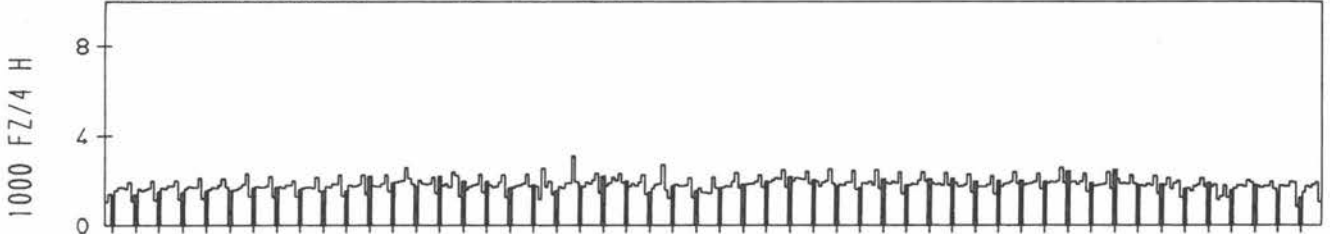
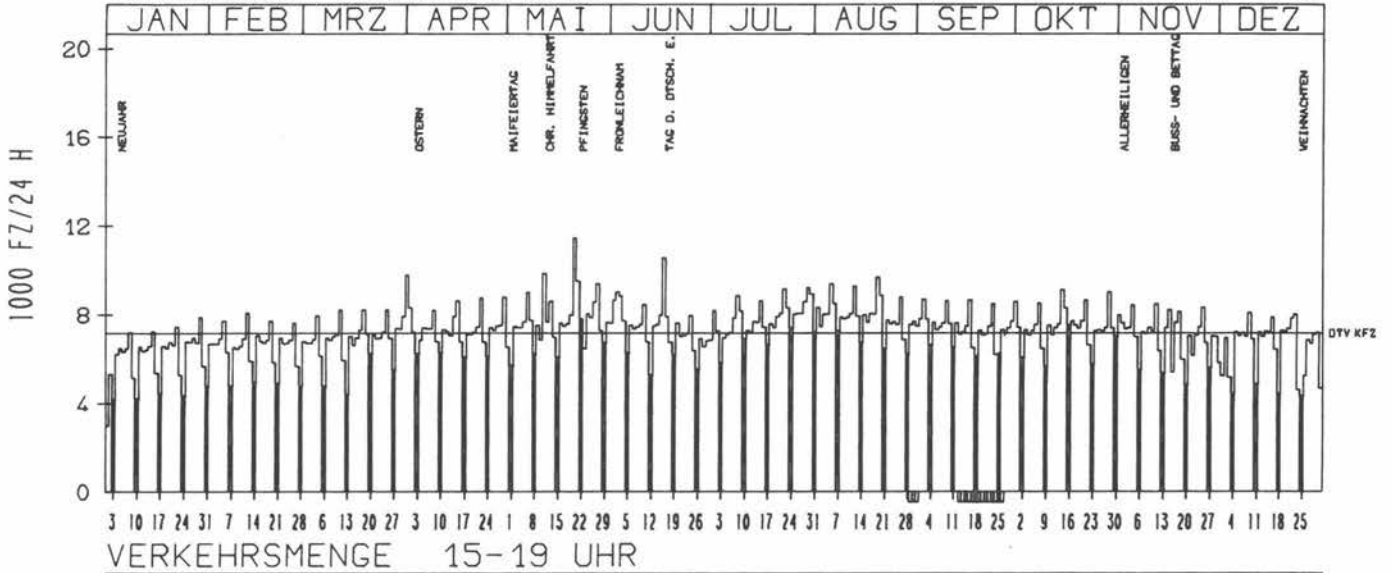
ZST: AURICH
NR.: 2510 3 311

LAND: NIEDERSACHSEN
STRASSE: B 72
KM: 2.1
NETZKNOTEN:

RICHTUNG NÖRD

DTV KFZ 7170
MAX WERKTAG 11473 FR 20. 5.
MAX FER-WKTAG 10573 DO 16. 6.
MAX SO+FEITAG 8300 FR 1. 4.

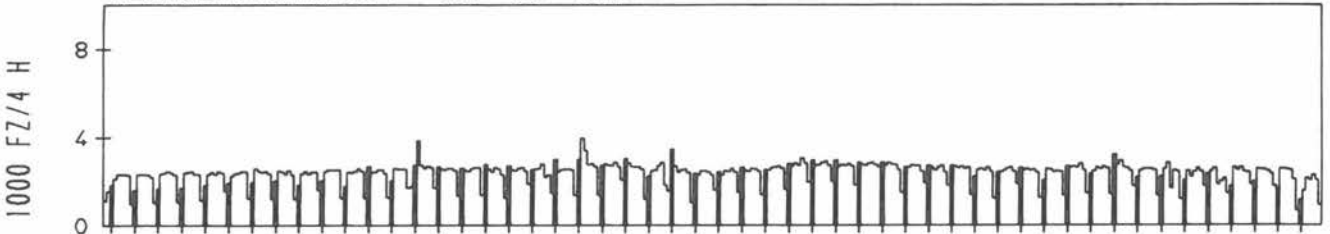
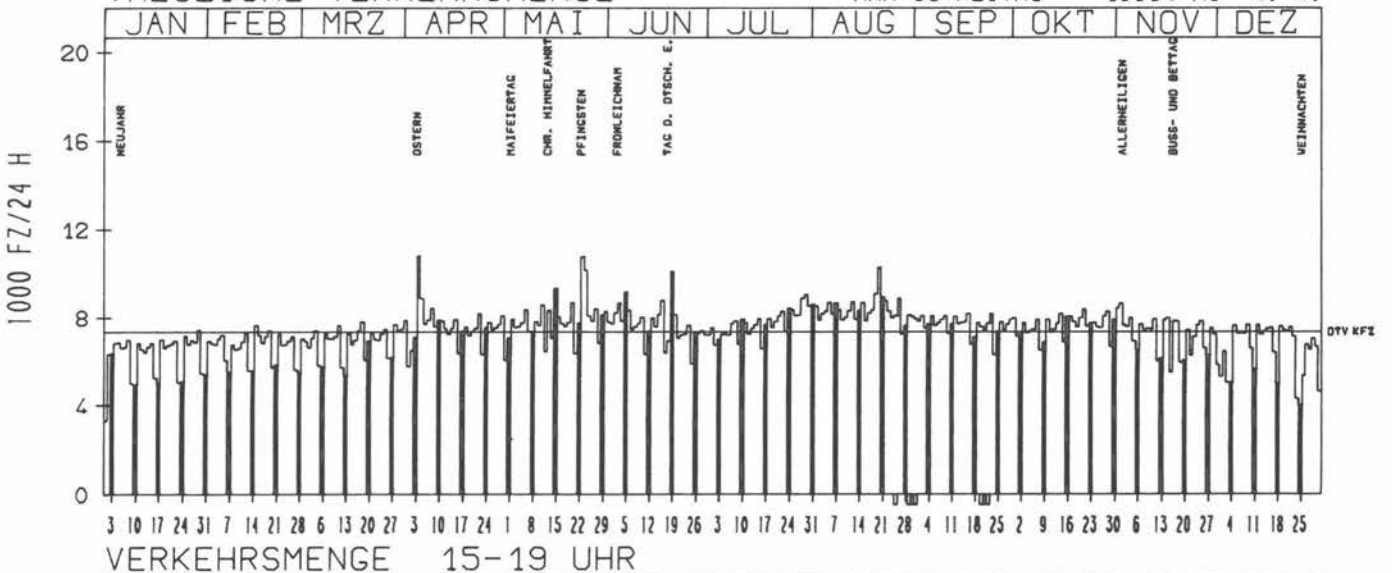
TÄGLICHE VERKEHRSMENGE



RICHTUNG SÜED

DTV KFZ 7345
MAX WERKTAG 8697 FR 20. 5.
MAX FER-WKTAG 10290 SA 20. 8.
MAX SO+FEITAG 10804 MO 4. 4.

TÄGLICHE VERKEHRSMENGE



JAHRESGANGLINIEN 1988

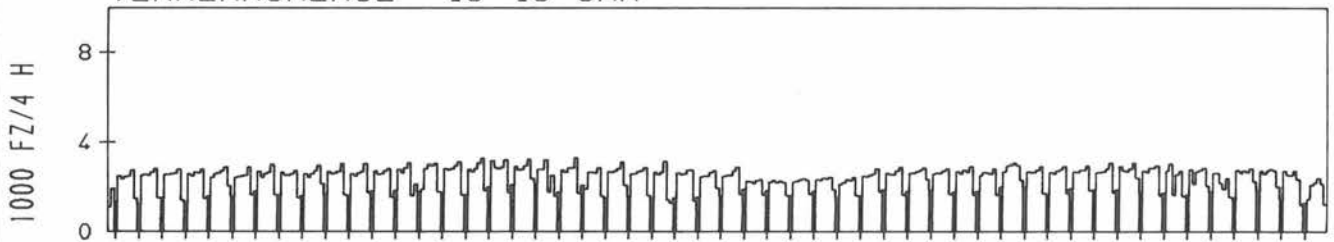
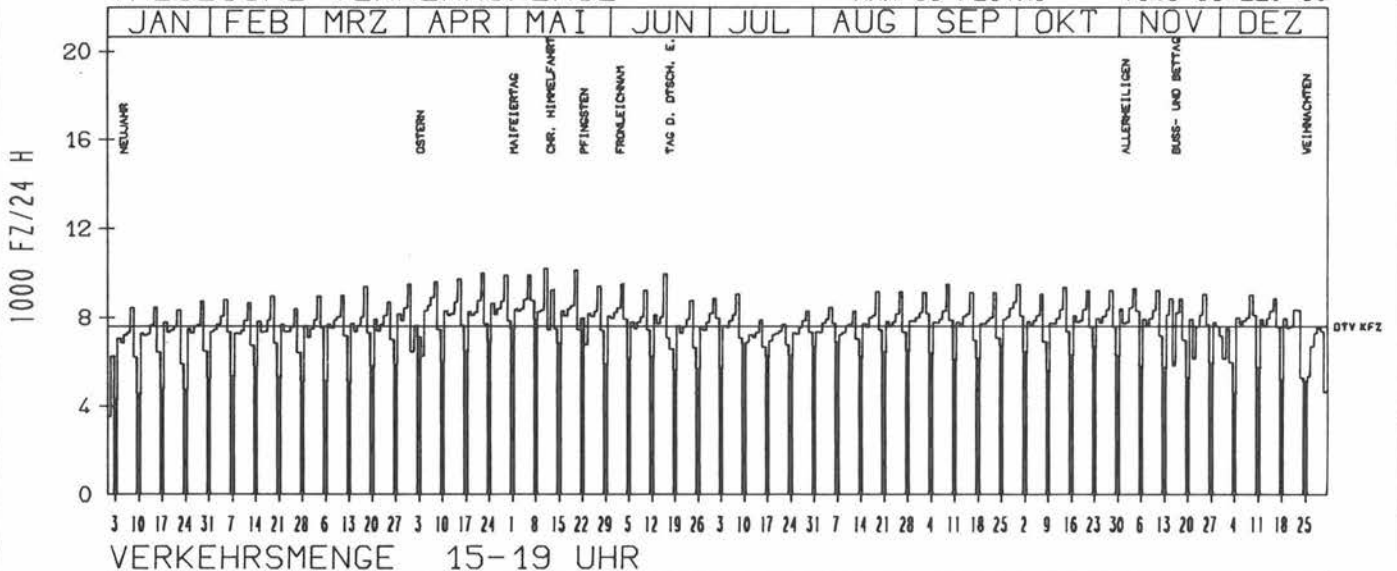
ZST: STADE
NR.: 2422 3 318

LAND: NIEDERSACHSEN
STRASSE: B 73
KM: 4.0
NETZKNOTEN:

RICHTUNG NÖRD

DTV KFZ 7598
MAX WERKTAG 10206 MI 11. 5.
MAX FER-WKTAG 9954 DO 16. 6.
MAX SO+FEITAG 7949 SO 22. 5.

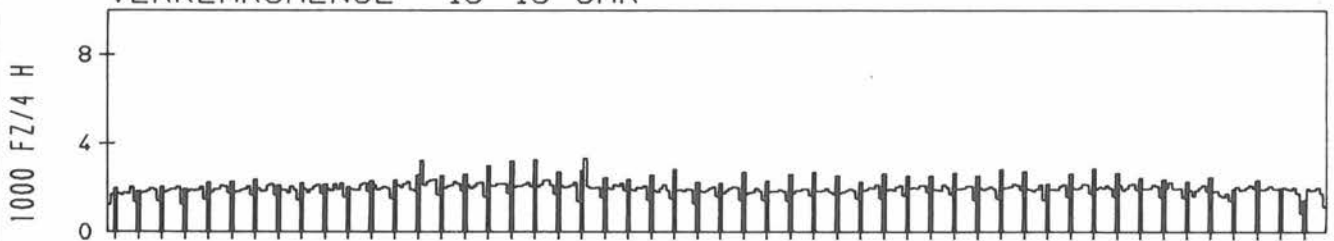
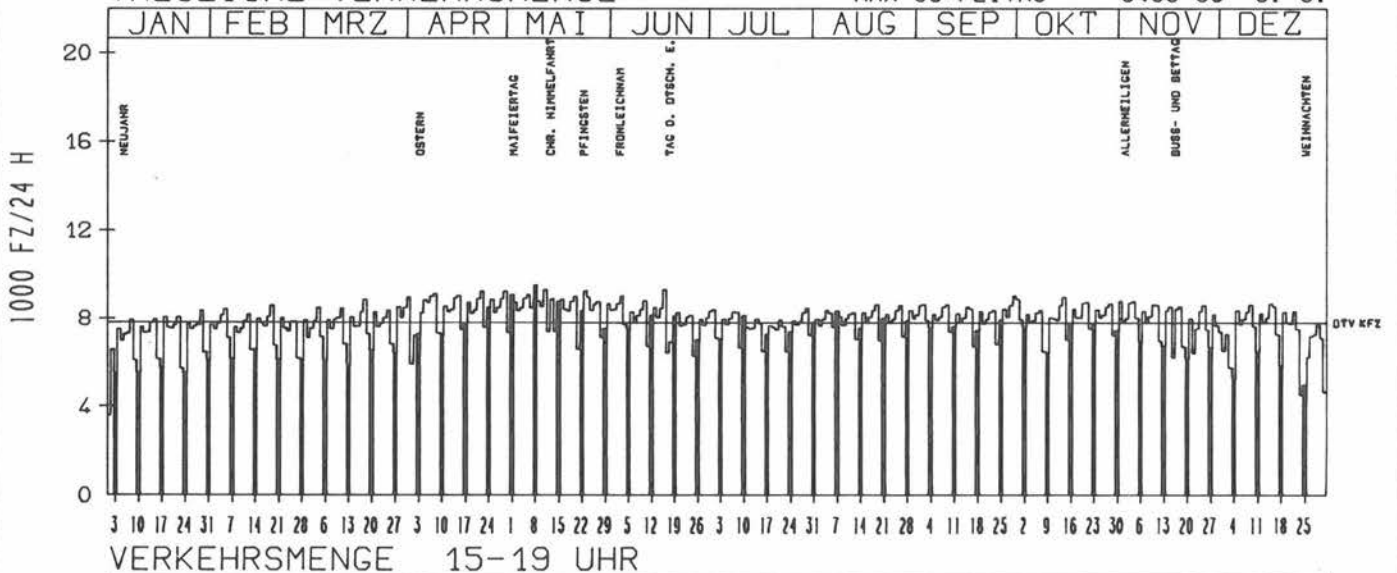
TAEGELICHE VERKEHRSMENGE



RICHTUNG SÜED

DTV KFZ 7795
MAX WERKTAG 9293 MI 11. 5.
MAX FER-WKTAG 9316 DO 16. 6.
MAX SO+FEITAG 9495 SO 8. 5.

TAEGELICHE VERKEHRSMENGE



JAHRESGANGLINIEN 1988

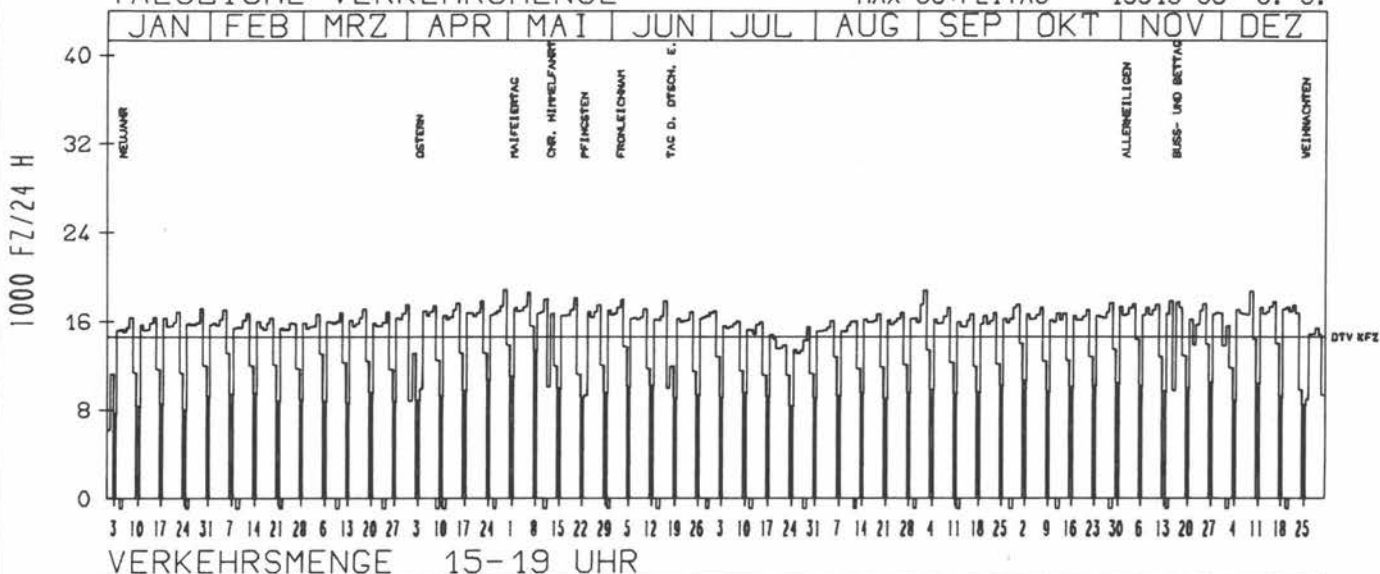
ZST: BUXTEHUDER STR.
NR.: 2525 2 207

LAND: HAMBURG
STRASSE: B 73
KM: 105
NETZKNOTEN: 2525 103

RICHTUNG OST

DTV KFZ 14591
MAX WERKTAG 18848 FR 29. 4.
MAX FER-WKTAG 18769 FR 2. 9.
MAX SO+FEITAG 13315 SO 8. 5.

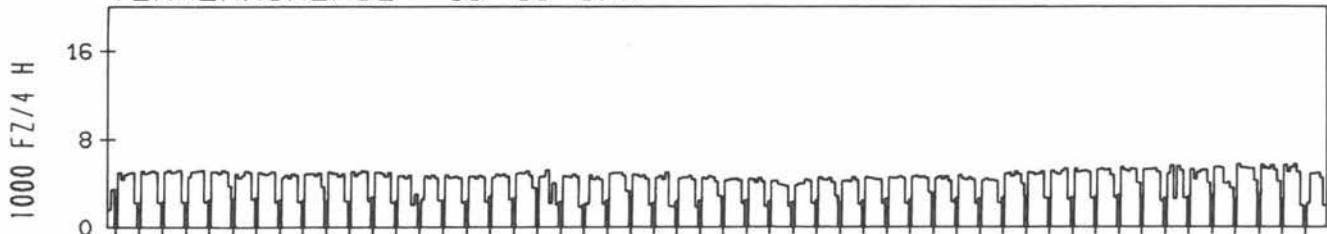
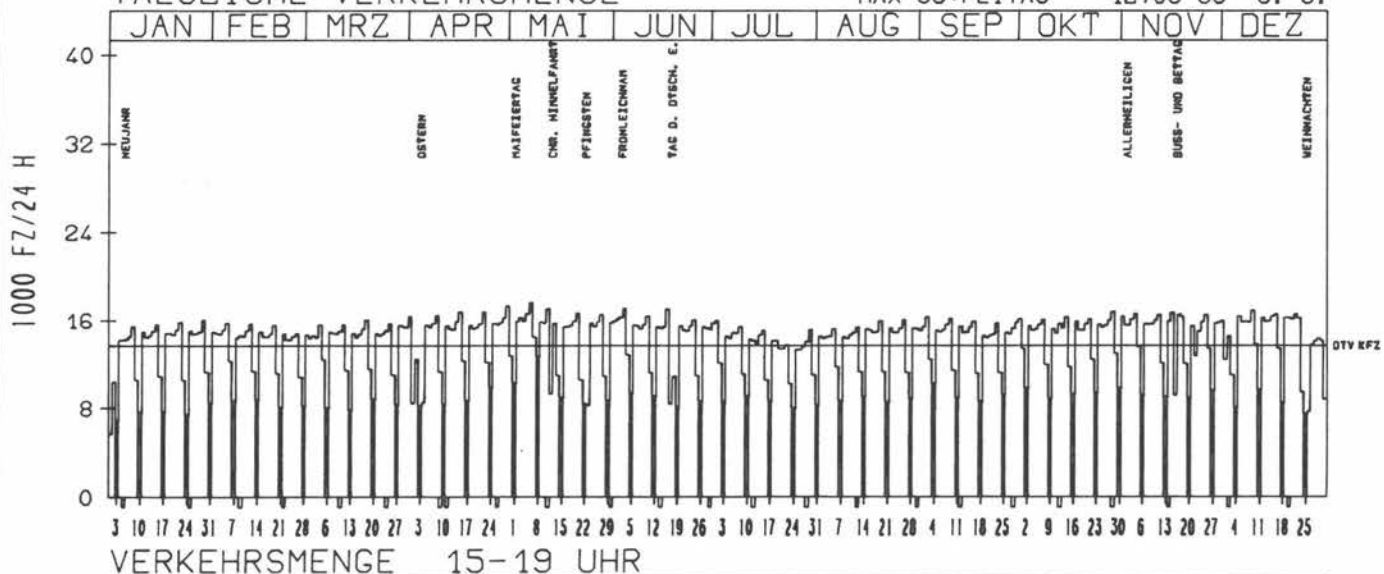
TAEGLICHE VERKEHRSMENGE



RICHTUNG WEST

DTV KFZ 13708
MAX WERKTAG 17609 FR 6. 5.
MAX FER-WKTAG 17104 DO 16. 6.
MAX SO+FEITAG 12706 SO 8. 5.

TAEGLICHE VERKEHRSMENGE



JAHRESGANGLINIEN 1988


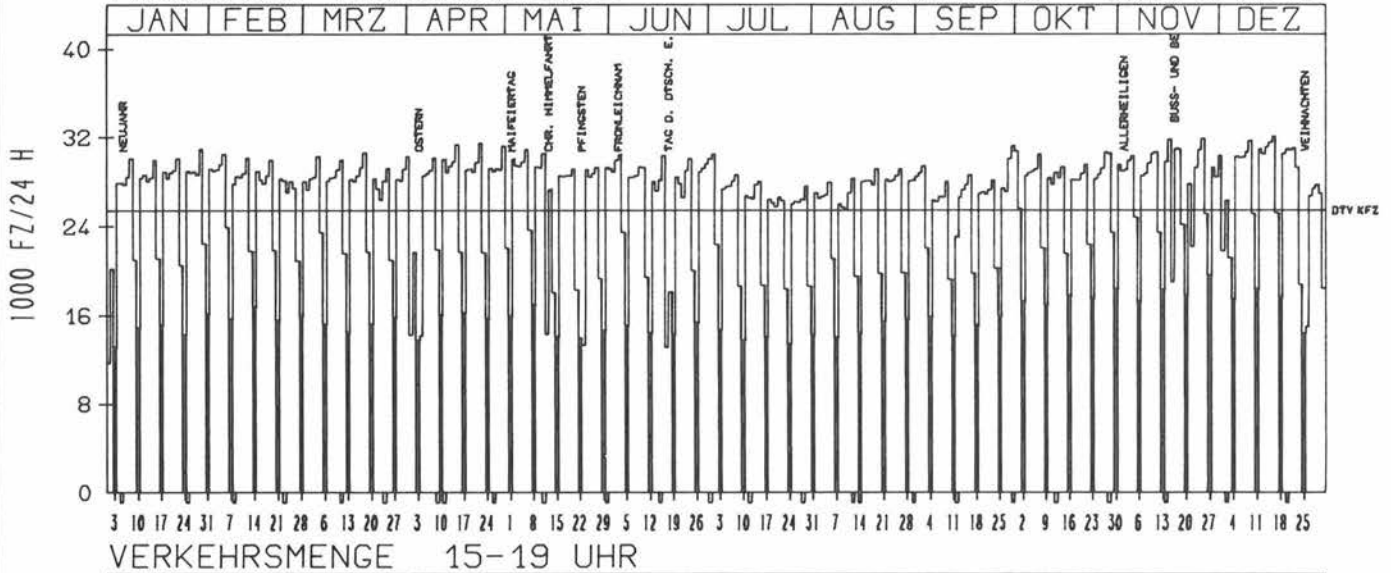
ZST: WANDSBEKER MARKTSTR.
NR.: 2426 2 203

LAND: HAMBURG
STRASSE: B 75
KM:
NETZKNOTEN: 2426 008
2426 004

RICHTUNG WEST

DTV KFZ 25392
MAX WERKTAG 32037 FR 16. 12.
MAX FER-WKTAG 30441 FR 1. 7.
MAX SO+FEITAG 19539 SO 27. 11.

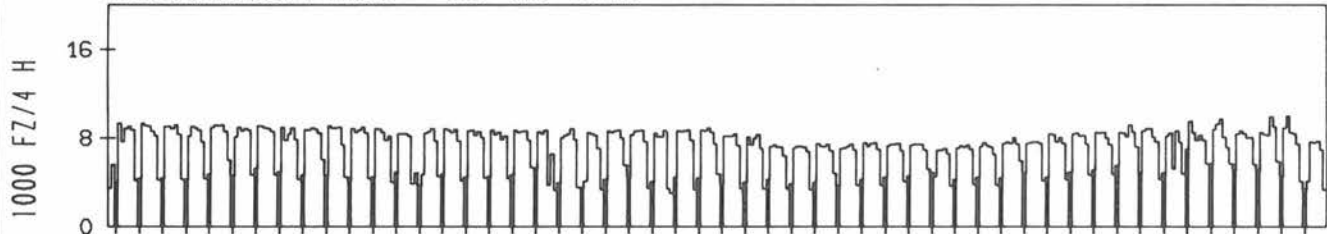
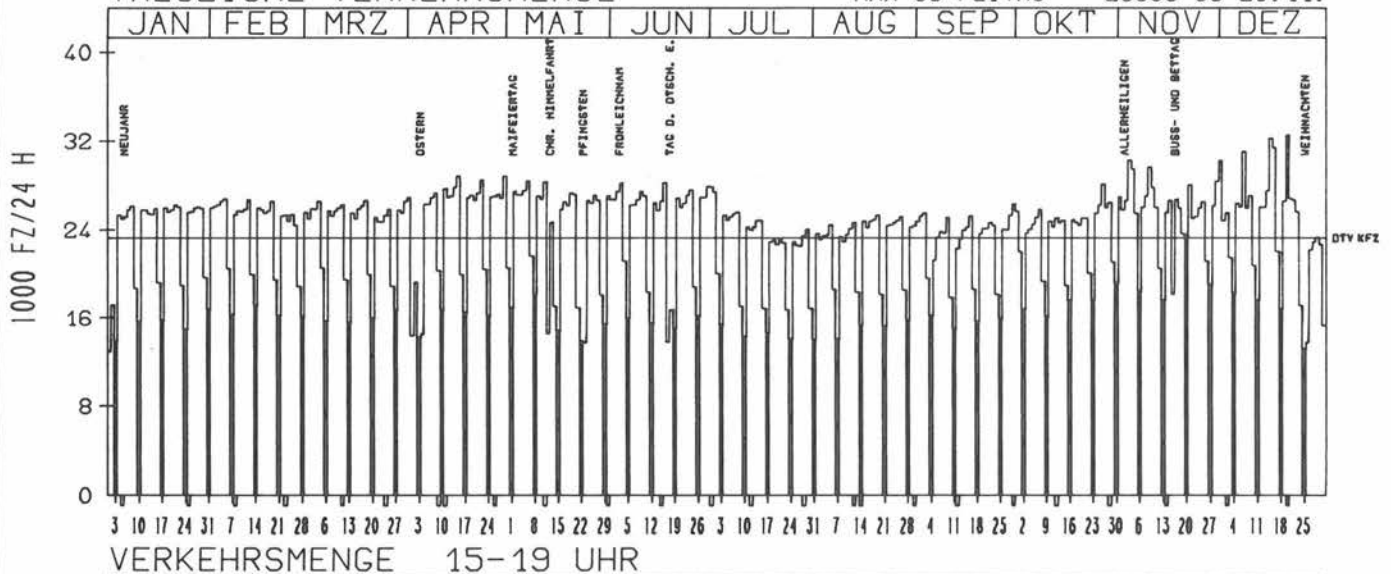
TAEGLICHE VERKEHRSMENGE



RICHTUNG OST

DTV KFZ 23258
MAX WERKTAG 32257 DO 15. 12.
MAX FER-WKTAG 28302 DO 16. 6.
MAX SO+FEITAG 23395 SO 20. 11.

TAEGLICHE VERKEHRSMENGE



JAHRESGANGLINIEN 1988

ZST: BARKHORN

LAND:
STRASSE

SCHLESWIG-HOLSTEIN

NR.: 1723 1 147

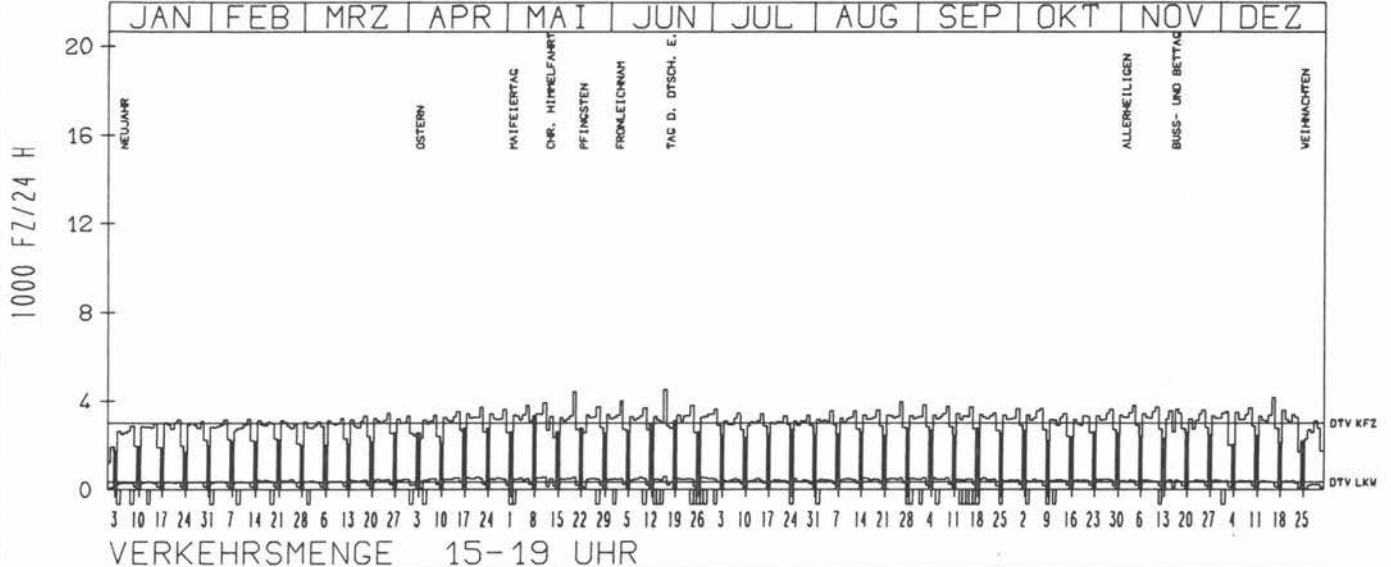
KM:
NETZKNOTEN:

B 77
95.0

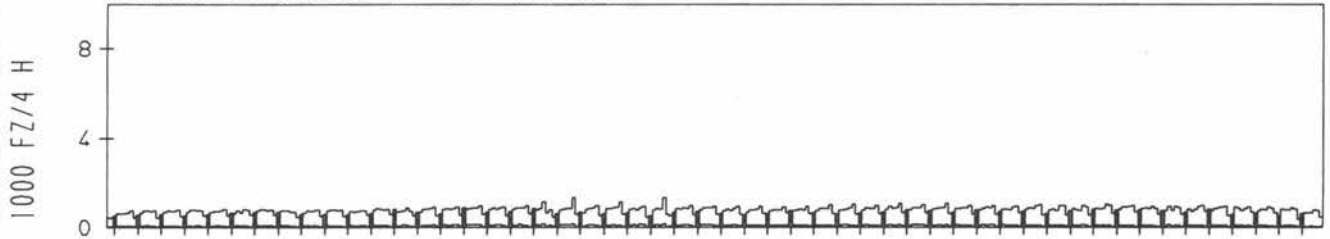
RICHTUNG NORD

DTV KFZ 3000
DTV LKW 343 = 11.43 %
MAX WERKTAG 4429 FR 20. 5.
MAX FER-WKTAG 4538 DO 16. 6.
MAX SO+FEITAG 3339 SO 8. 5.

TAEGLICHE VERKEHRSMENGE



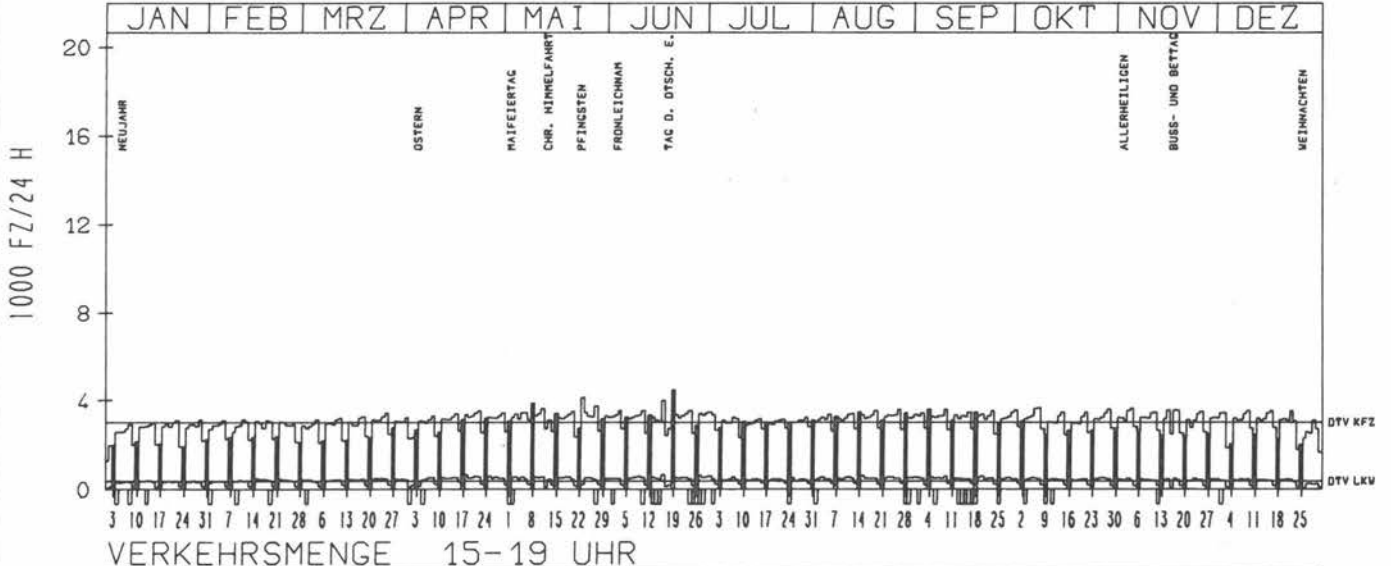
VERKEHRSMENGE 15-19 UHR



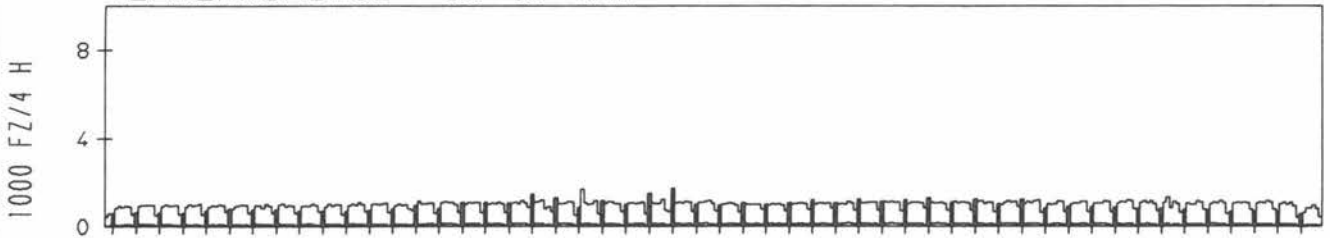
RICHTUNG SUED

DTV KFZ 3017
DTV LKW 382 = 12.66 %
MAX WERKTAG 3693 FR 7.10.
MAX FER-WKTAG 4022 DO 16. 6.
MAX SO+FEITAG 4474 SO 19. 6.

TAEGLICHE VERKEHRSMENGE



VERKEHRSMENGE 15-19 UHR



JAHRESGANGLINIEN 1988

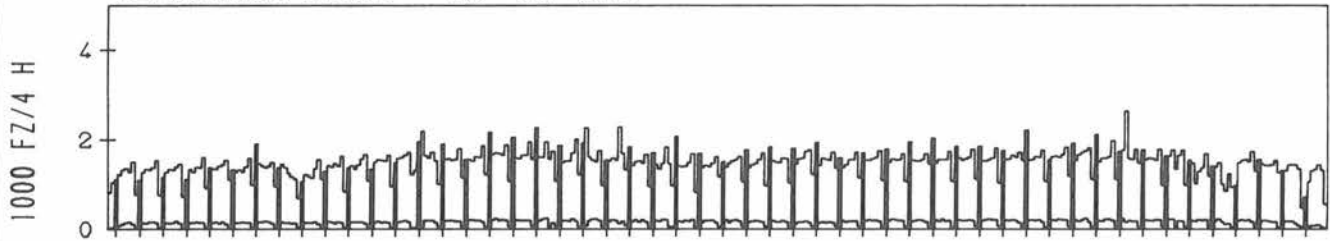
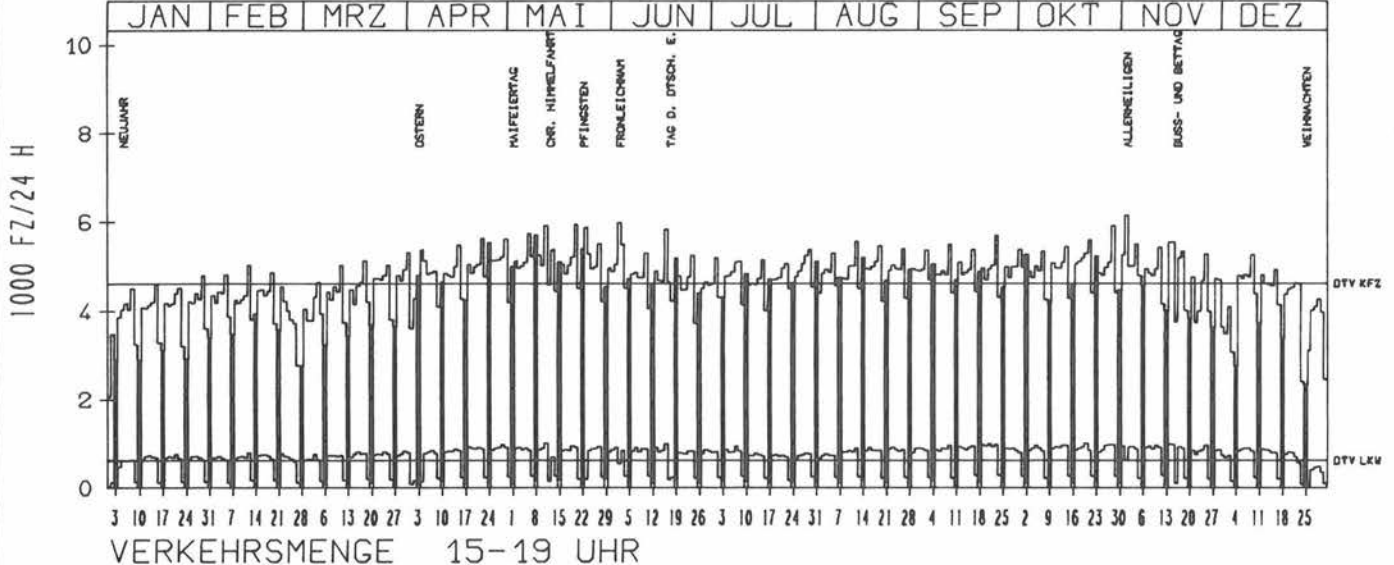
ZST: HESS. OLDENDORF
 NR.: 3720 3 331

LAND: NIEDERSACHSEN
 STRASSE: B 83
 KM: 7.6
 NETZKNOTEN:

RICHTUNG NÖRD

DTV KFZ 4616
 DTV LKW 611 = 13.24 %
 MAX WERKTAG 6139 DI 1.11.
 MAX FER-WKTAG 5824 DO 16. 6.
 MAX SO+FEITAG 5871 MO 23. 5.

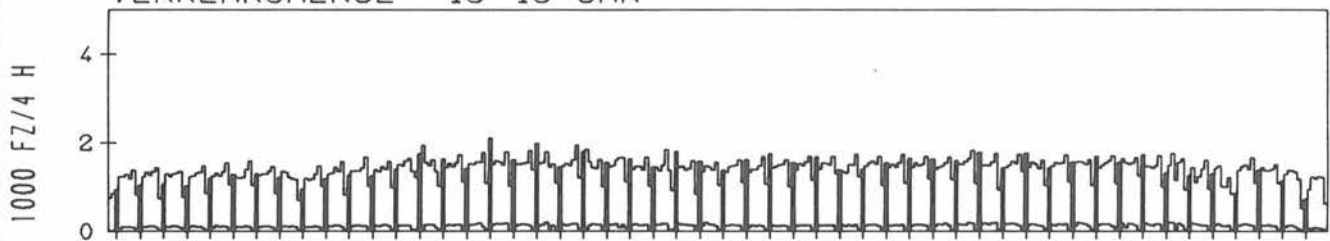
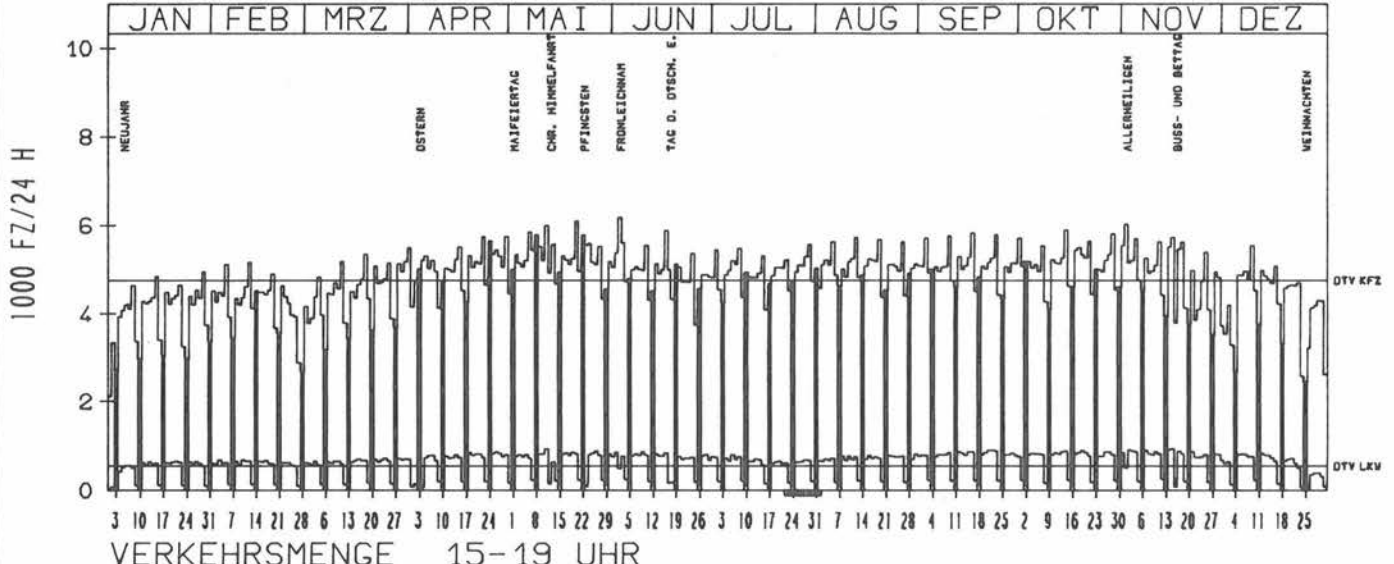
TÄGLICHE VERKEHRSMENGE



RICHTUNG SÜED

DTV KFZ 4757
 DTV LKW 556 = 11.70 %
 MAX WERKTAG 6188 DO 2. 6.
 MAX FER-WKTAG 5889 DO 16. 6.
 MAX SO+FEITAG 5791 SO 8. 5.

TÄGLICHE VERKEHRSMENGE



JAHRESGANGLINIEN 1988

ZST: RAISDORF 2

LAND: SCHLESWIG-HOLSTEIN

B 202

NR.: 1727 1 136

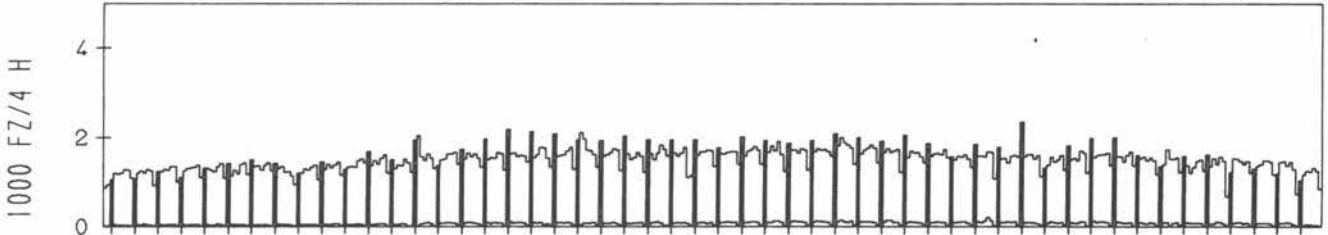
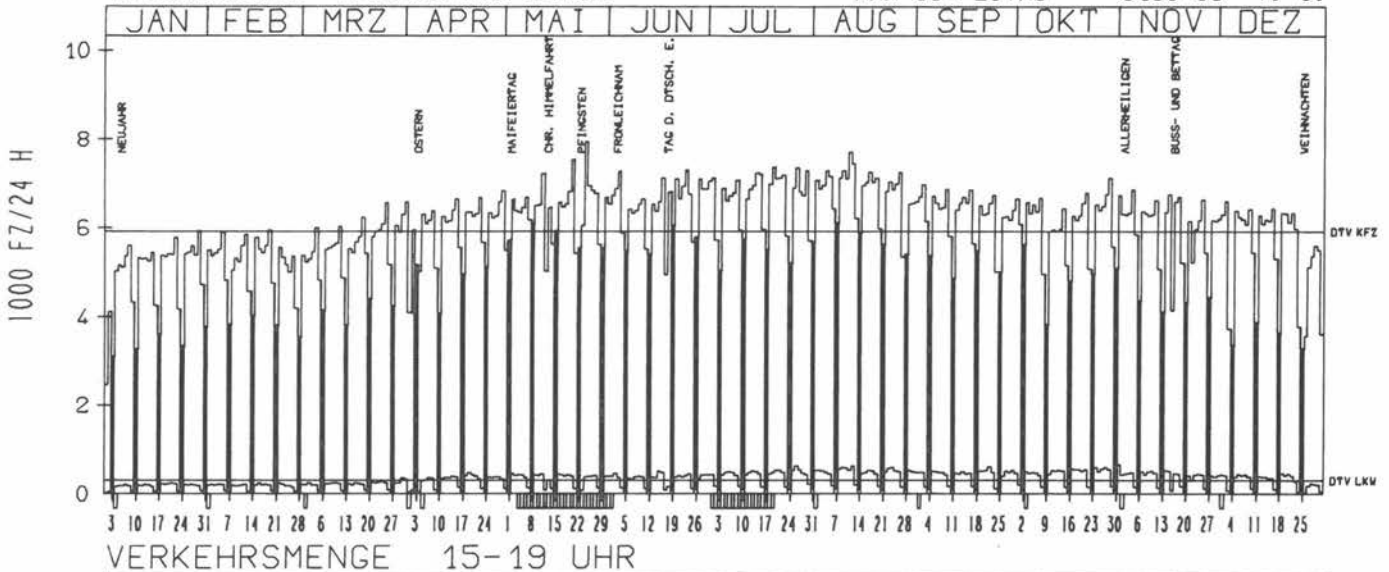
KM:
NETZKNOTEN:

24.2

RICHTUNG WEST

DTV KFZ	5911
DTV LKW	300 = 5.08 %
MAX WERKTAG	7268 FR 3. 6.
MAX FER-WKTAG	7701 DO 11. 8.
MAX SO+FEITAG	6105 SO 7. 8.

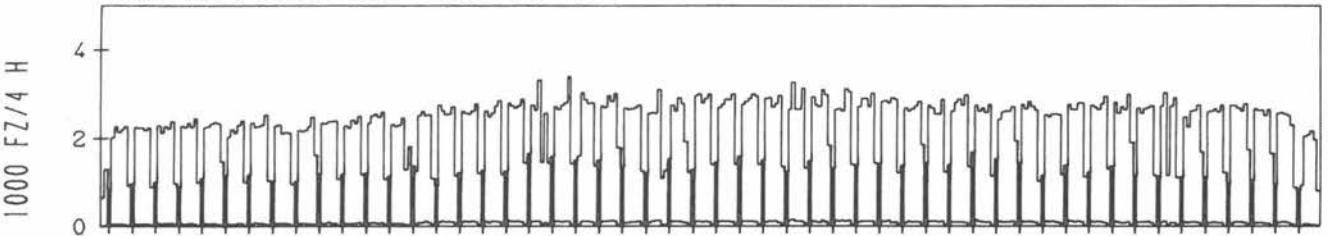
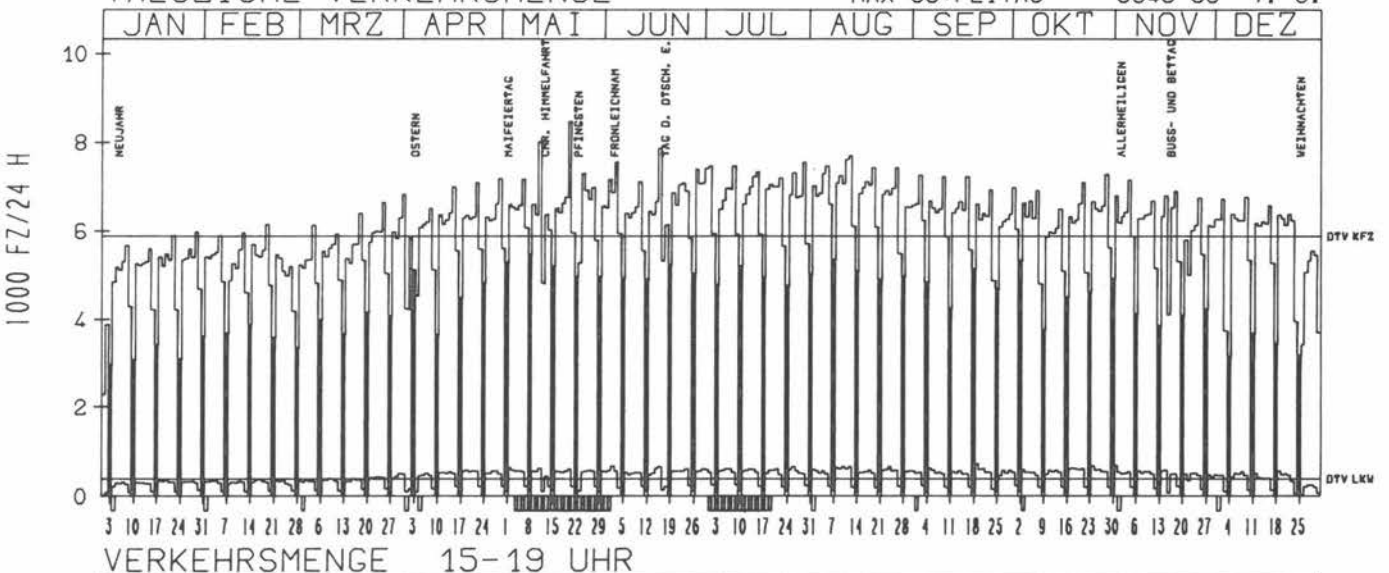
TAEGLICHE VERKEHRSMENGE



RICHTUNG OST

DTV KFZ	5888
DTV LKW	385 = 6.55 %
MAX WERKTAG	7546 FR 3. 6.
MAX FER-WKTAG	7869 DO 16. 6.
MAX SO+FEITAG	5349 SO 7. 8.

TAEGLICHE VERKEHRSMENGE



JAHRESGANGLINIEN

1988

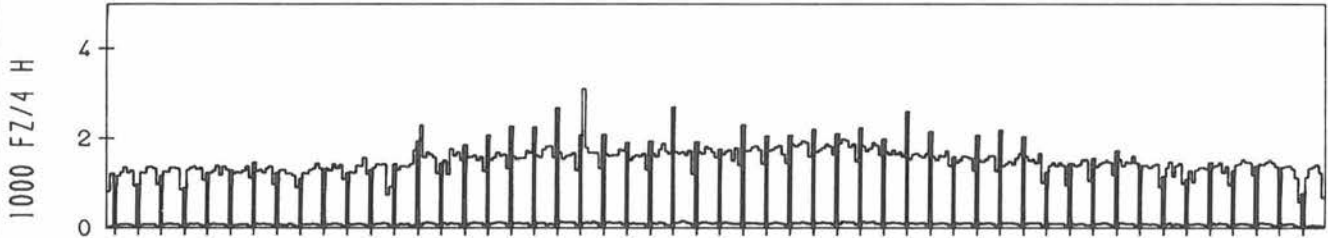
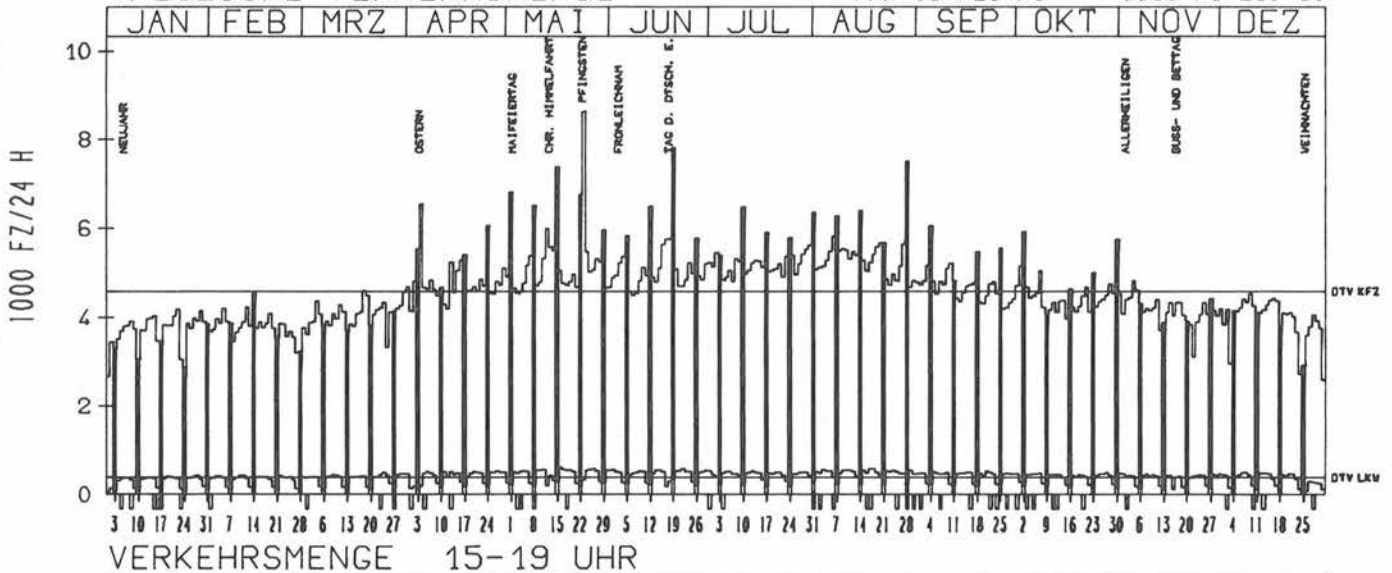
ZST: GROSS-GROENAU
NR.: 2130 1 142

LAND: SCHLESWIG-HOLSTEIN
STRASSE: B 207
KM: 12.9
NETZKNOTEN:

RICHTUNG NÖRD

DTV KFZ 4588
DTV LKW 384 = 8.38 %
MAX WERKTAG 5564 FR 13. 5.
MAX FER-WKTAG 5755 SA 18. 6.
MAX SO+FEITAG 8630 MO 23. 5.

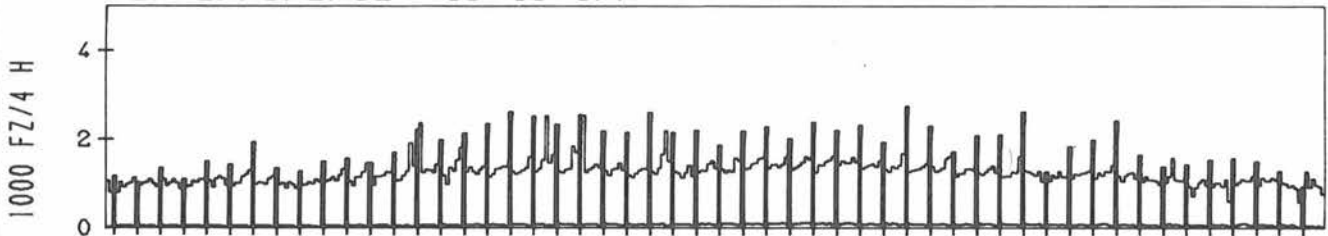
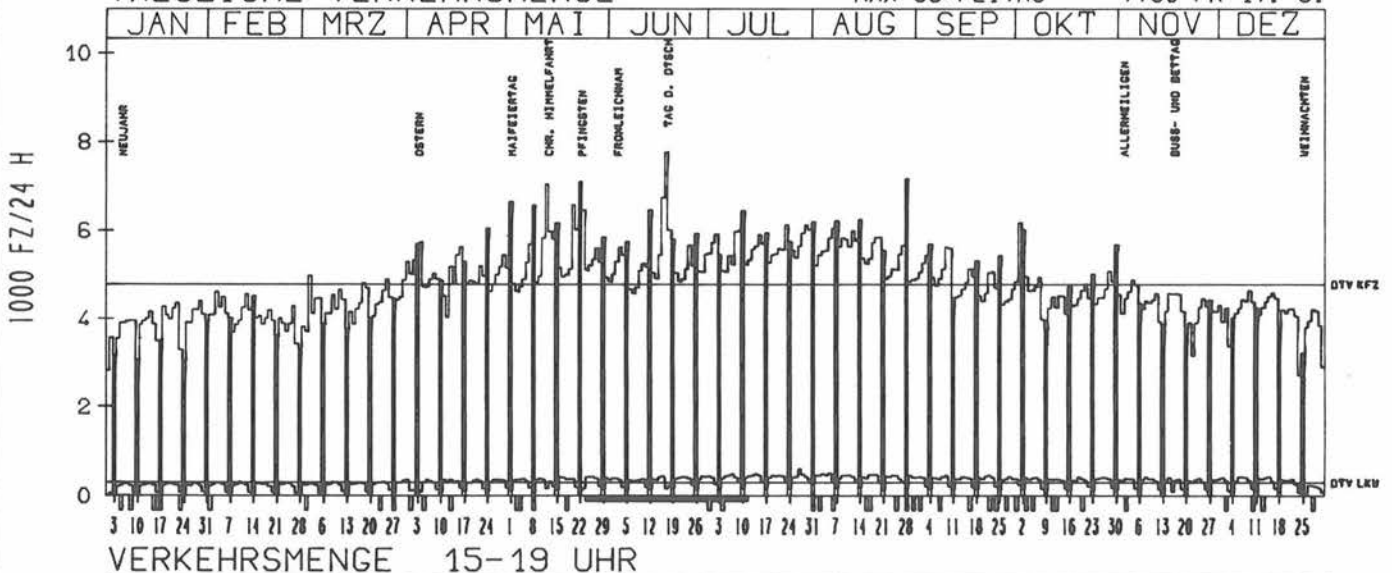
TAEGLICHE VERKEHRSMENGE



RICHTUNG SÜED

DTV KFZ 4793
DTV LKW 304 = 6.33 %
MAX WERKTAG 6581 FR 20. 5.
MAX FER-WKTAG 6748 DO 16. 6.
MAX SO+FEITAG 7760 FR 17. 6.

TAEGLICHE VERKEHRSMENGE



JAHRESGANGLINIEN

1988


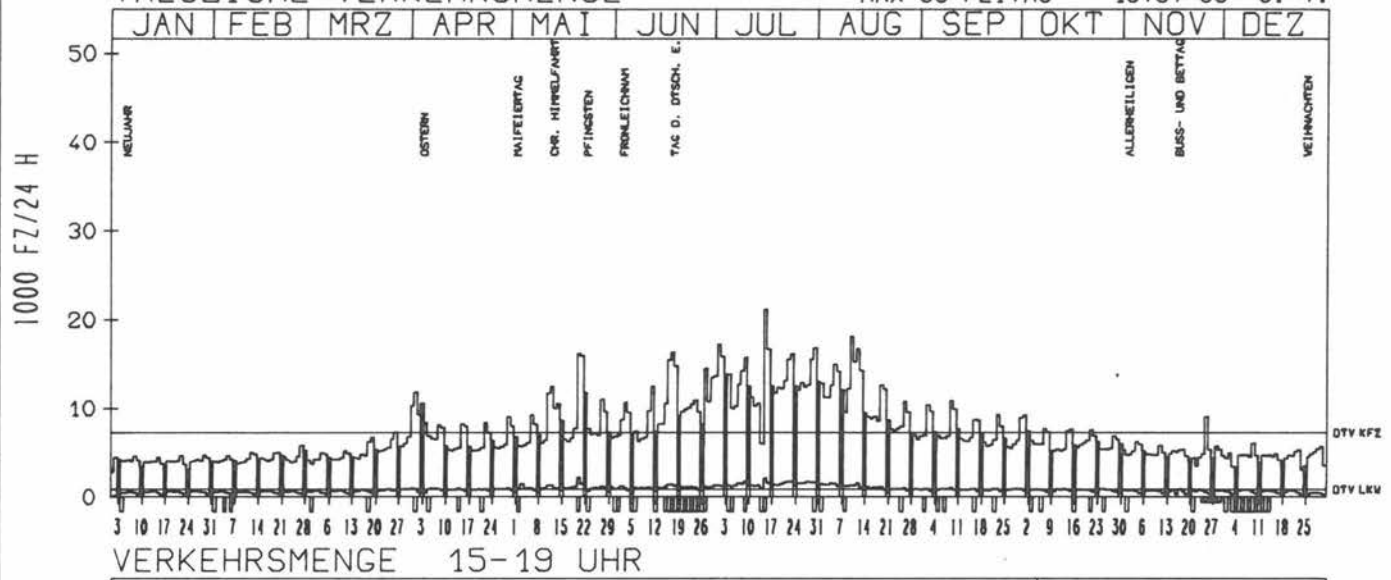
ZST: OLDENBURG (HÖLSTEIN)
 NR.: 1631 1 124

LAND: SCHLESWIG-HOLSTEIN
 STRASSE: B 207
 KM: 112.7
 NETZKNOTEN:

RICHTUNG NÖRD

DTV KFZ 7243
 DTV LKW 830 = 11.46 %
 MAX WERKTAG 15950 SA 21. 5.
 MAX FER-WKTAG 18129 MI 10. 8.
 MAX SO+FEITAG 13797 SO 3. 7.

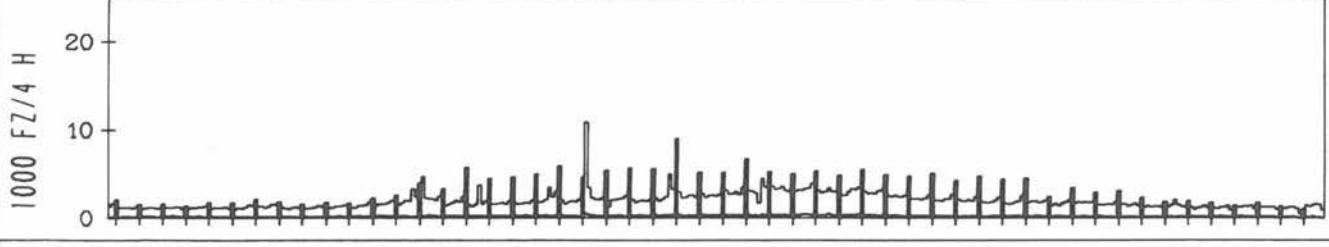
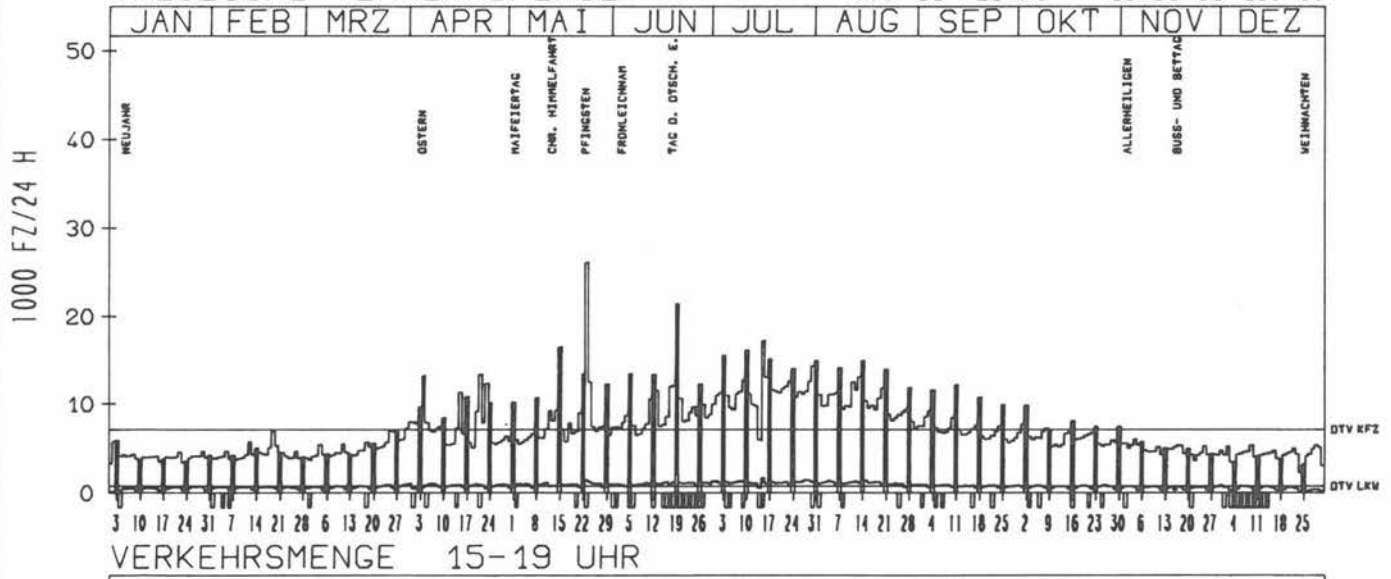
TAEGLICHE VERKEHRSMENGE



RICHTUNG SUED

DTV KFZ 7146
 DTV LKW 803 = 11.24 %
 MAX WERKTAG 12462 DI 24. 5.
 MAX FER-WKTAG 13110 SA 13. 8.
 MAX SO+FEITAG 16438 SO 15. 5.

TAEGLICHE VERKEHRSMENGE



JAHRESGANGLINIEN 1988

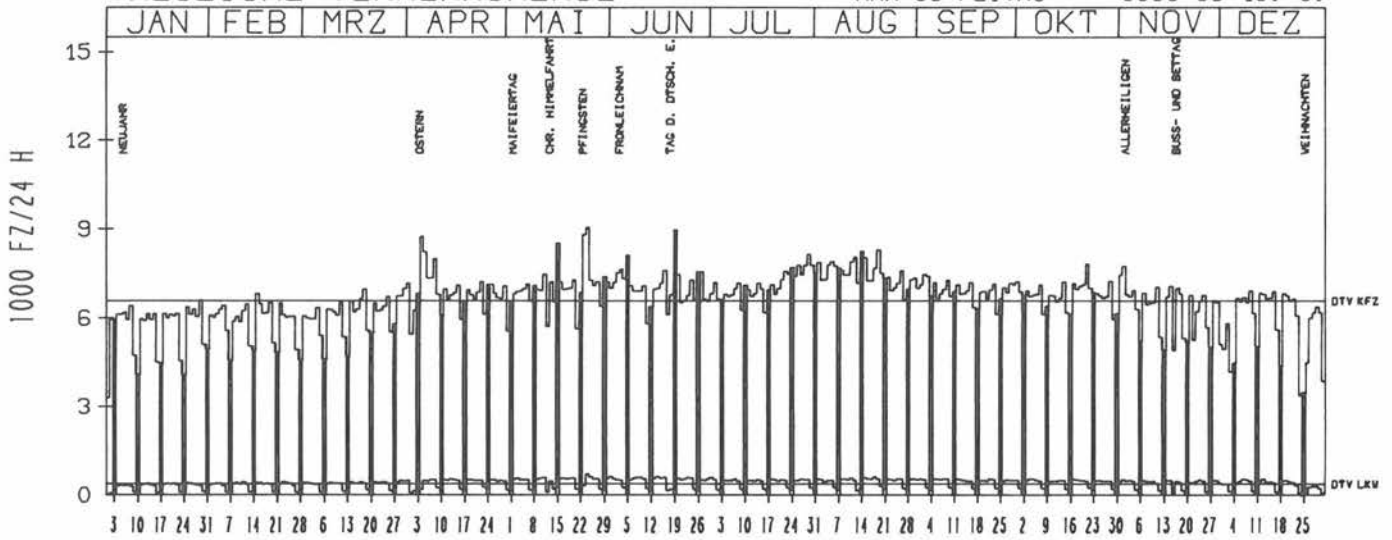
ZST: HEIDMUEHLE
NR.: 2413 3 314

LAND: NIEDERSACHSEN
STRASSE: B 210
KM: 57.6
NETZKNOTEN:

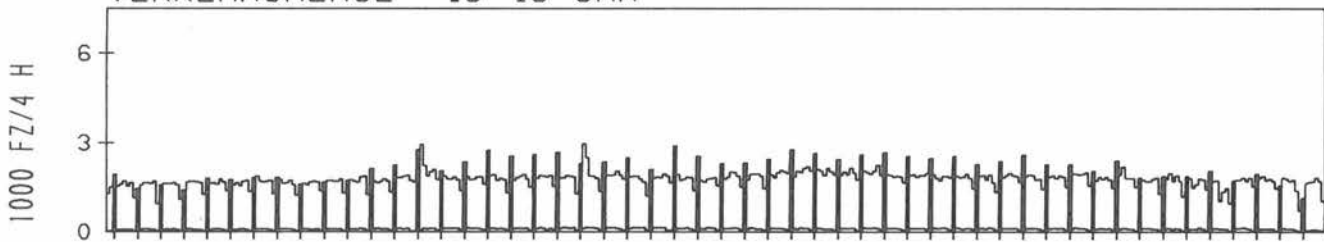
RICHTUNG OST

DTV KFZ 6583
DTV LKW 383 = 5.82 %
MAX WERKTAG 7811 FR 21.10.
MAX FER-WKTAG 9019 DI 24. 5.
MAX SO+FEITAG 8956 SO 19. 6.

TAEGLICHE VERKEHRSMENGE



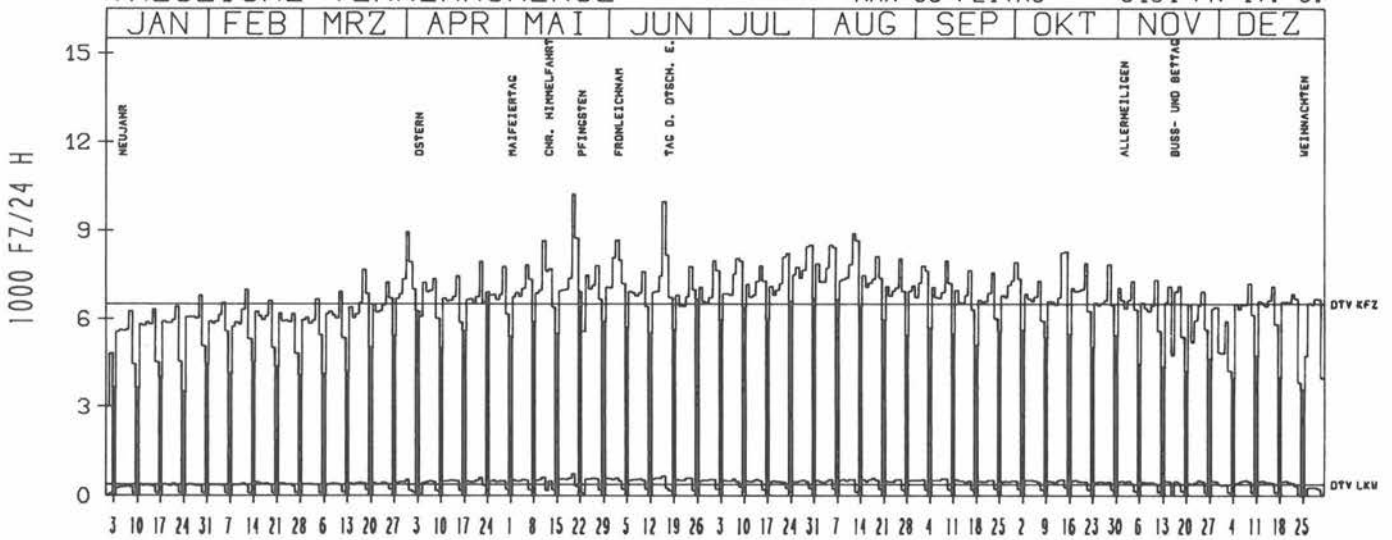
VERKEHRSMENGE 15-19 UHR



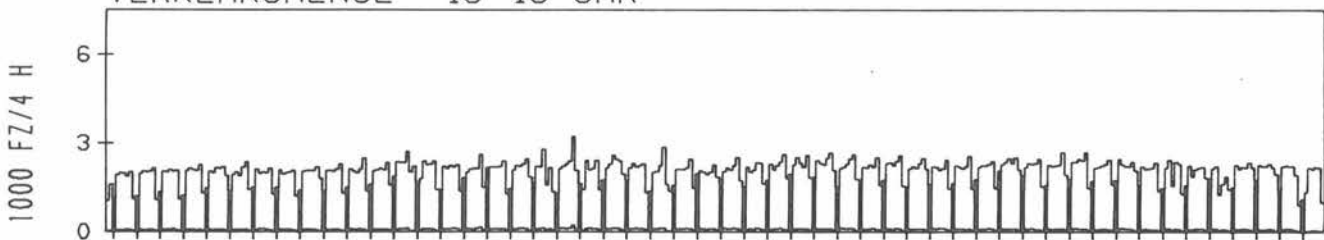
RICHTUNG WEST

DTV KFZ 6516
DTV LKW 376 = 5.77 %
MAX WERKTAG 10228 FR 20. 5.
MAX FER-WKTAG 9977 DO 16. 6.
MAX SO+FEITAG 8151 FR 17. 6.

TAEGLICHE VERKEHRSMENGE



VERKEHRSMENGE 15-19 UHR



JAHRESGANGLINIEN 1988

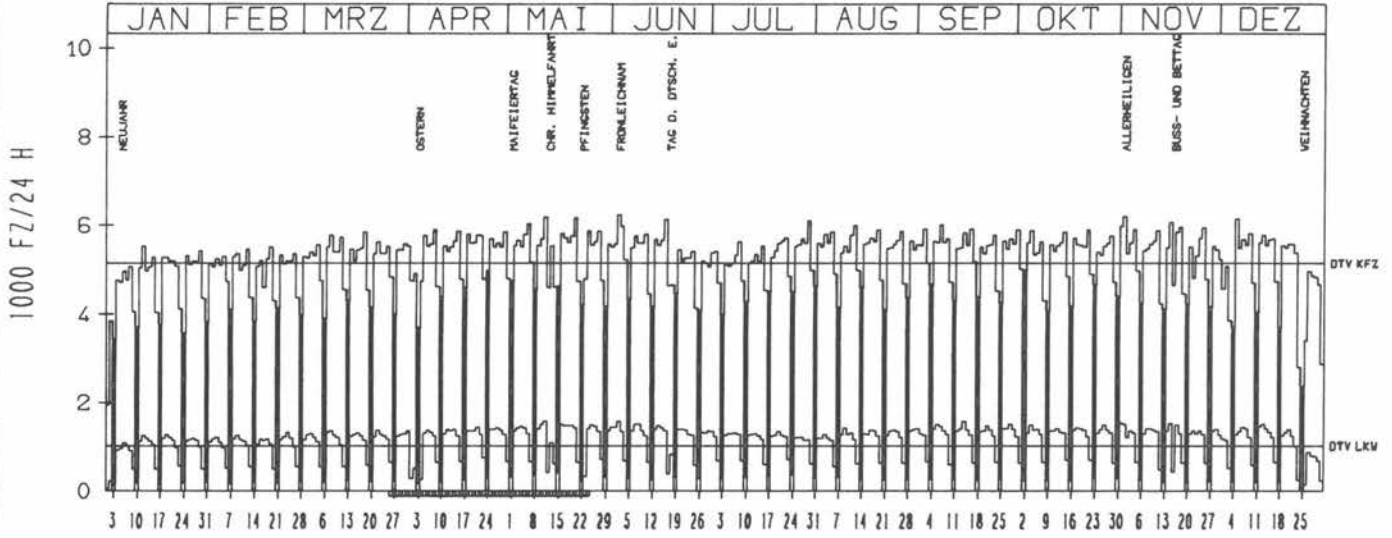
ZST: LINGEN
 NR.: 3409 3 327

LAND: NIEDERSACHSEN
 STRASSE: B 213
 KM: 6.3
 NETZKNOTEN:

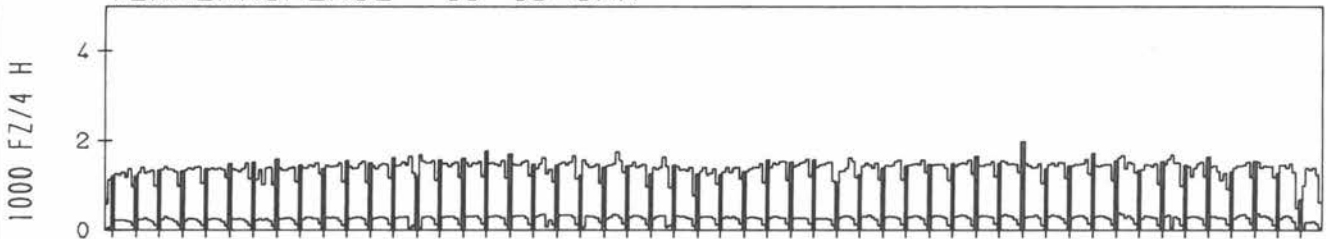
RICHTUNG OST

DTV KFZ 5155
 DTV LKW 1027 = 19.93 %
 MAX WERKTAG 6233 DO 2. 6.
 MAX FER-WKTAG 6132 DO 16. 6.
 MAX SO+FEITAG 4981 SO 2. 10.

TAEGLICHE VERKEHRSMENGE



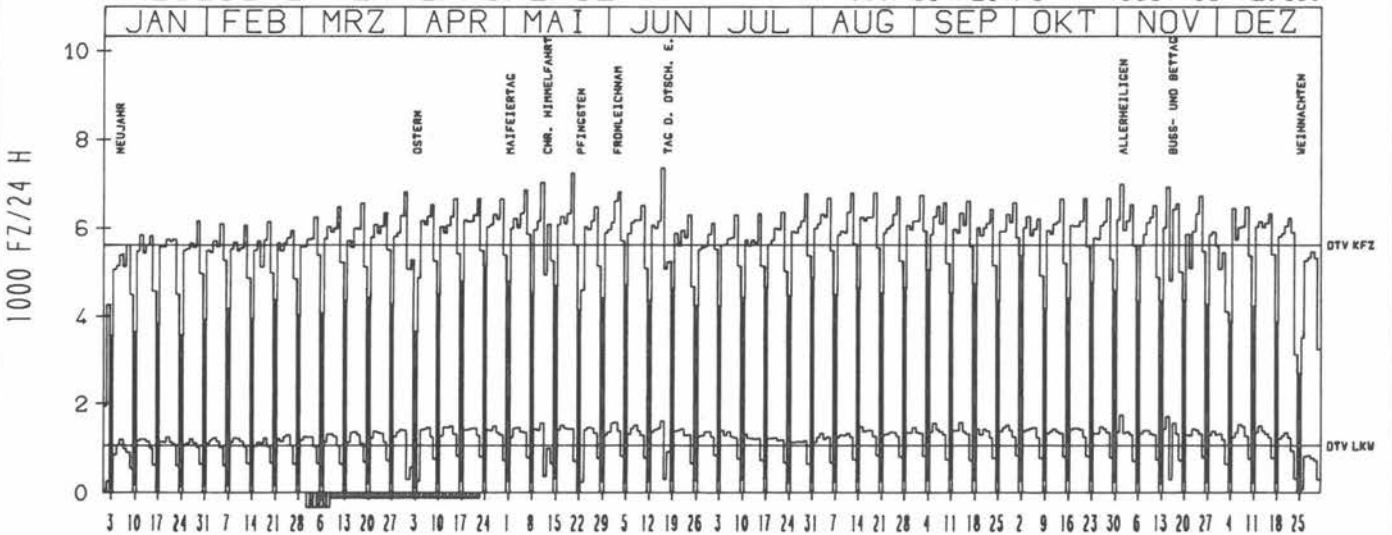
VERKEHRSMENGE 15-19 UHR




RICHTUNG WEST

DTV KFZ 5627
 DTV LKW 1048 = 18.63 %
 MAX WERKTAG 7254 FR 20. 5.
 MAX FER-WKTAG 7368 DO 16. 6.
 MAX SO+FEITAG 5367 SO 2. 10.

TAEGLICHE VERKEHRSMENGE



VERKEHRSMENGE 15-19 UHR



JAHRESGANGLINIEN 1988

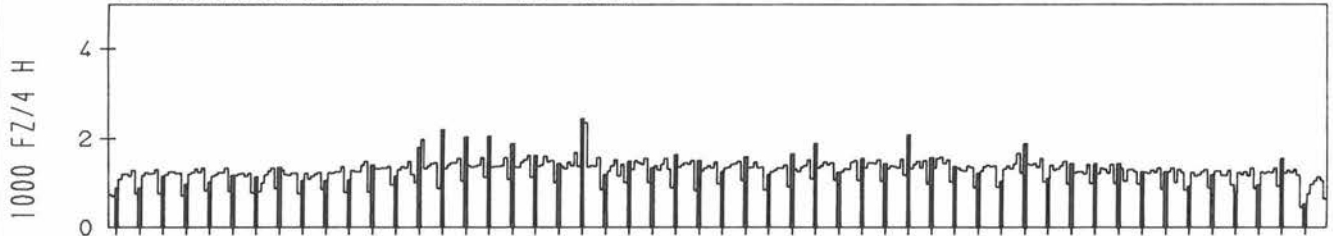
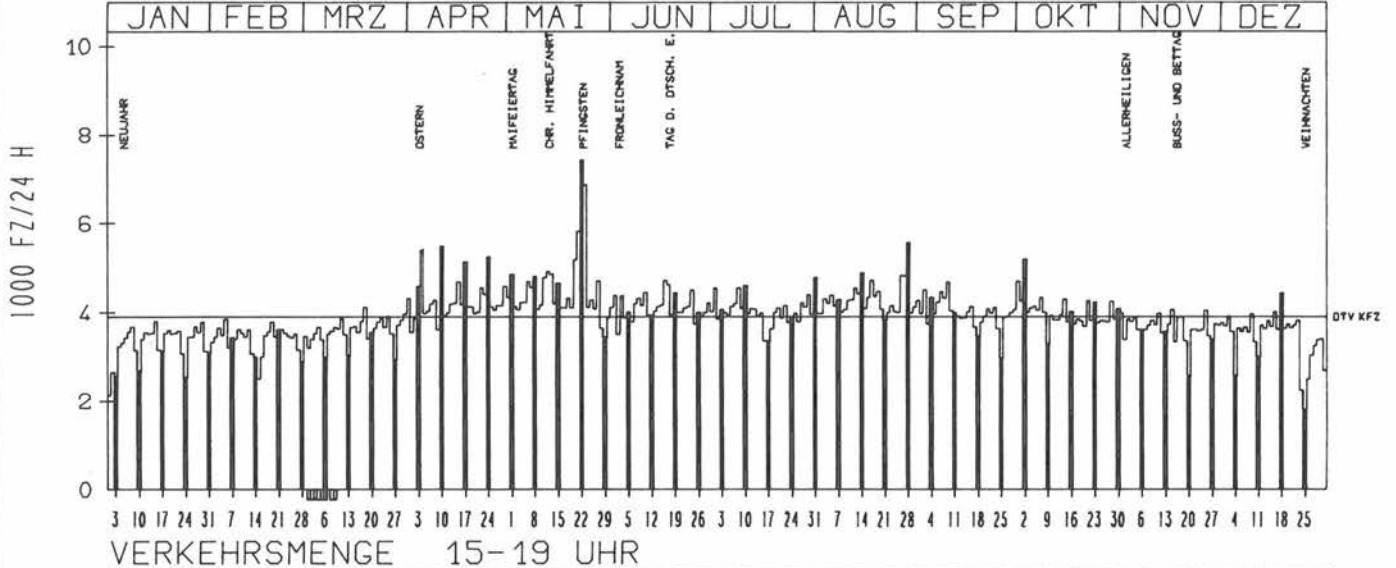
ZST: BRUEGGEN 1
 NR.: 4703 5 432

LAND: NORDRHEIN-WESTFALEN
 STRASSE: B 221
 KM:
 NETZKNOTEN:

RICHTUNG NÖRD

DTV KFZ 3891
 MAX WERKTAG 5183 FR 20. 5.
 MAX FER-WKTAG 5821 SA 21. 5.
 MAX SO+FEITAG 7406 SO 22. 5.

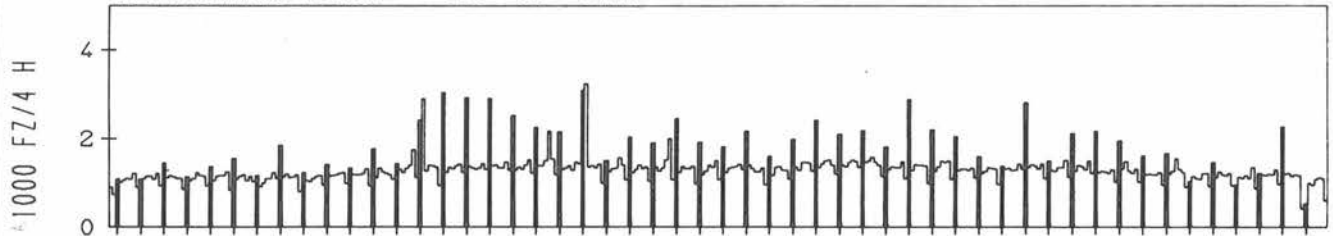
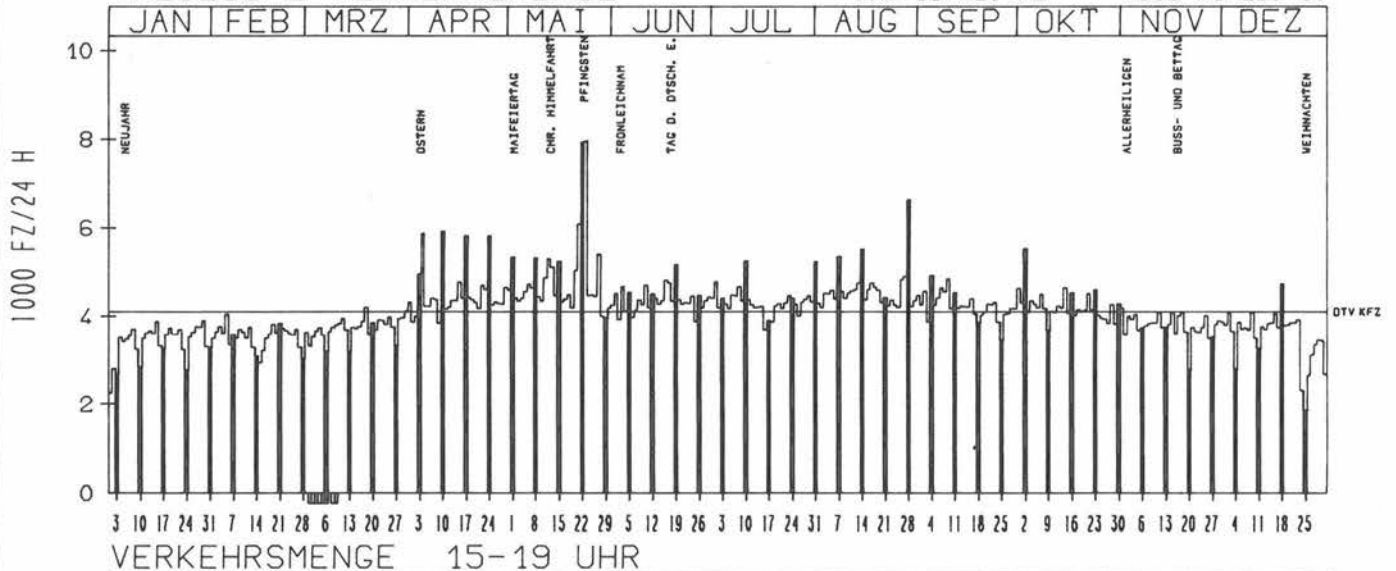
TÄGLICHE VERKEHRSMENGE



RICHTUNG SÜED

DTV KFZ 4108
 MAX WERKTAG 5407 FR 27. 5.
 MAX FER-WKTAG 6085 SA 21. 5.
 MAX SO+FEITAG 7955 MO 23. 5.

TÄGLICHE VERKEHRSMENGE



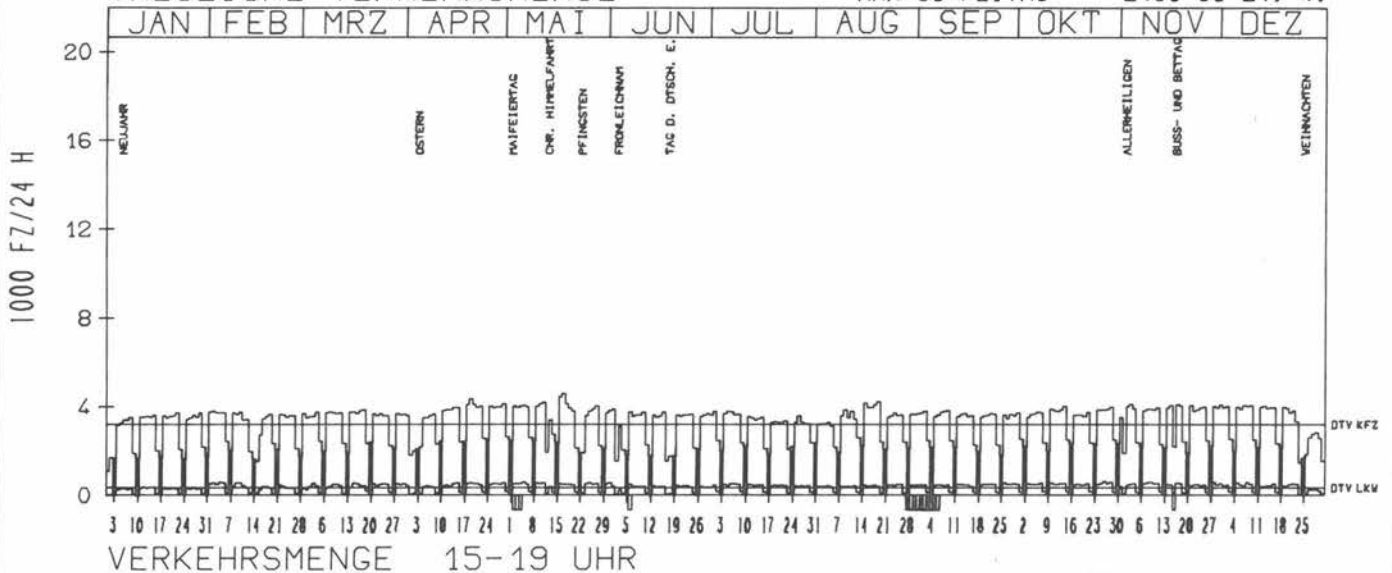
JAHRESGANGLINIEN 1988

ZST: HÖLZHEIM
NR.: 4805 5 238

LAND: NORDRHEIN-WESTFALEN
STRASSE: B 230
KM:
NETZKNOTEN:

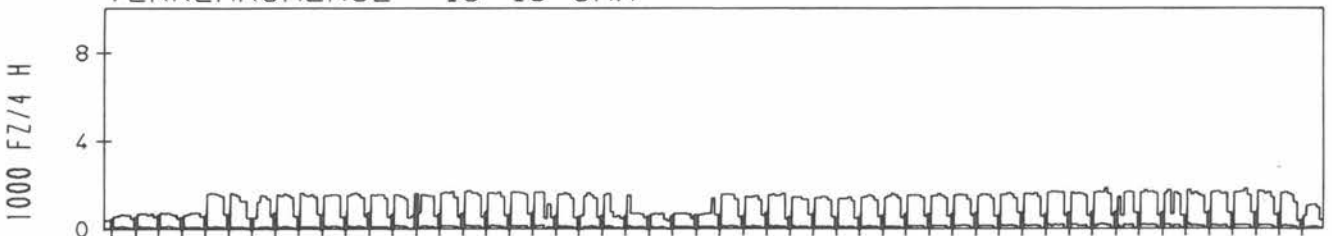
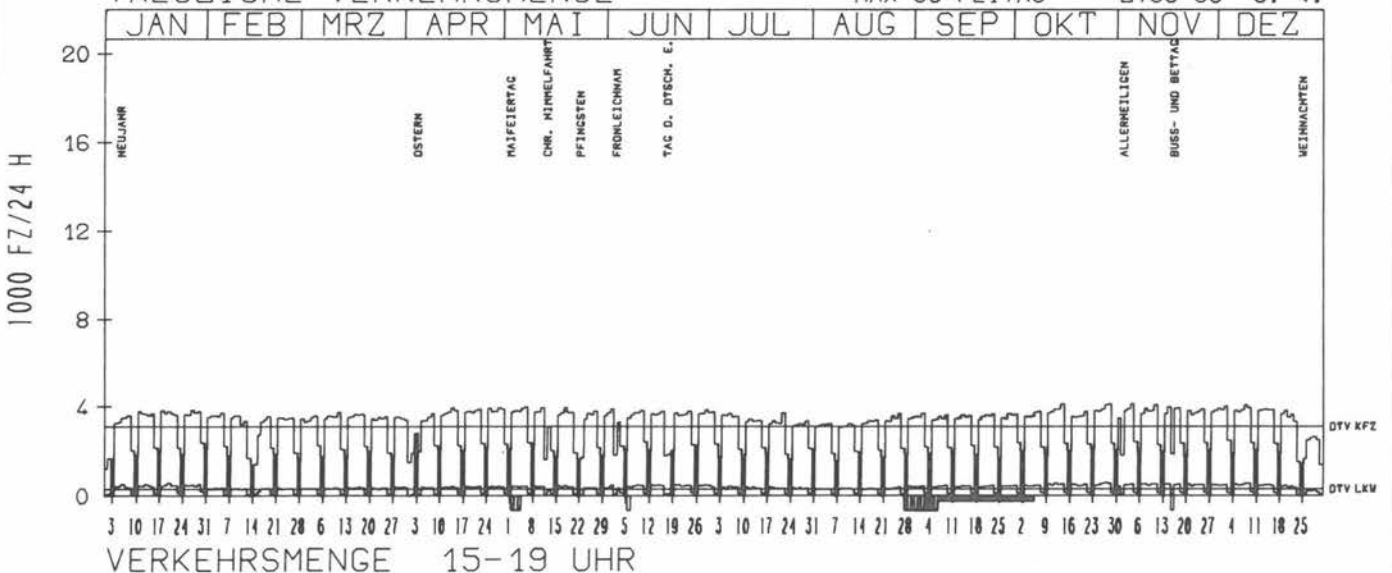
RICHTUNG NÖRD
TÄGLICHE VERKEHRSMENGE

DTV KFZ 3212
DTV LKW 345 = 10.75 %
MAX WERKTAG 4586 DI 17. 5.
MAX FER-WKTAG 4220 FR 19. 8.
MAX SO+FEITAG 2493 SO 24. 4.



RICHTUNG SÜED
TÄGLICHE VERKEHRSMENGE

DTV KFZ 3102
DTV LKW 318 = 10.26 %
MAX WERKTAG 4141 FR 28. 10.
MAX FER-WKTAG 3876 MI 29. 6.
MAX SO+FEITAG 2798 SO 3. 4.



JAHRESGANGLINIEN 1988

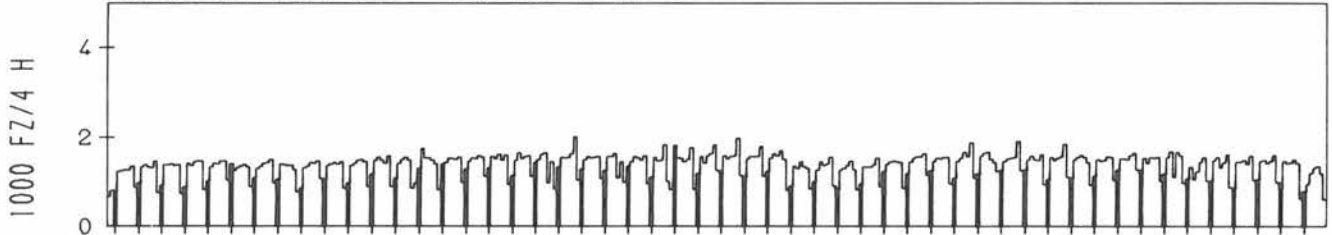
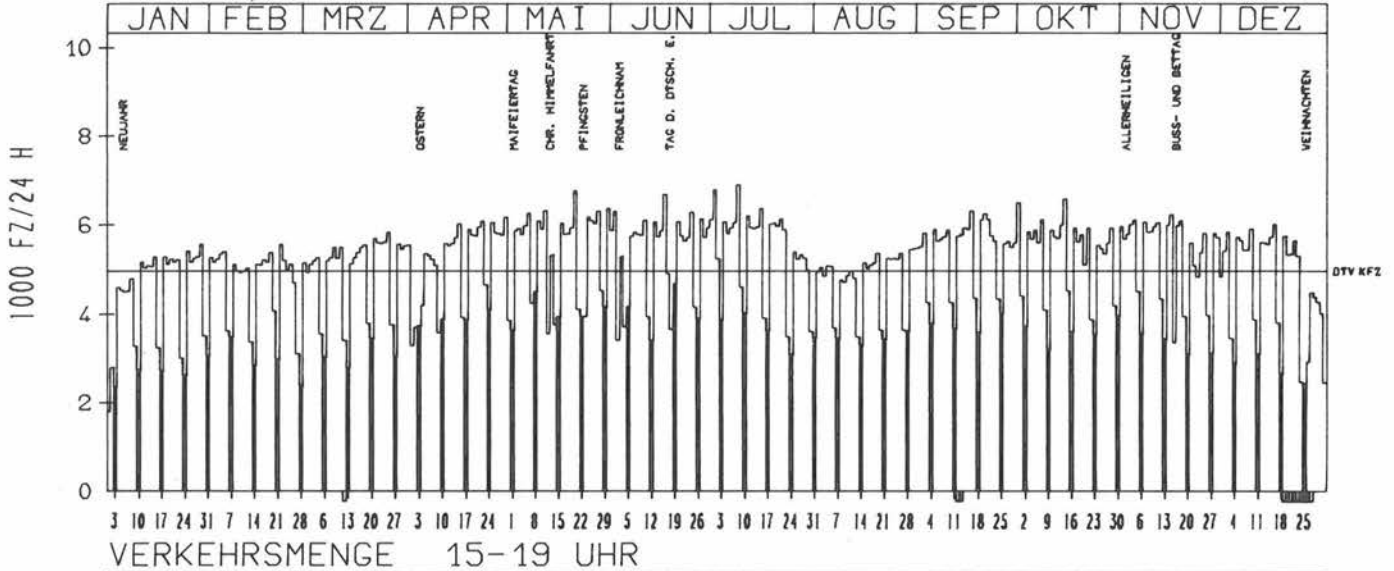
ZST: MELSUNGEN
 NR.: 4823 6 390 (0310)

LAND: HESSEN
 STRASSE: B 253
 KM:
 NETZKNOTEN: 4823 015
 4823 013

RICHTUNG OST

DTV KFZ 4967
 MAX WERKTAG 6764 FR 20. 5.
 MAX FER-WKTAG 6896 FR 8. 7.
 MAX SO+FEITAG 4902 FR 17. 6.

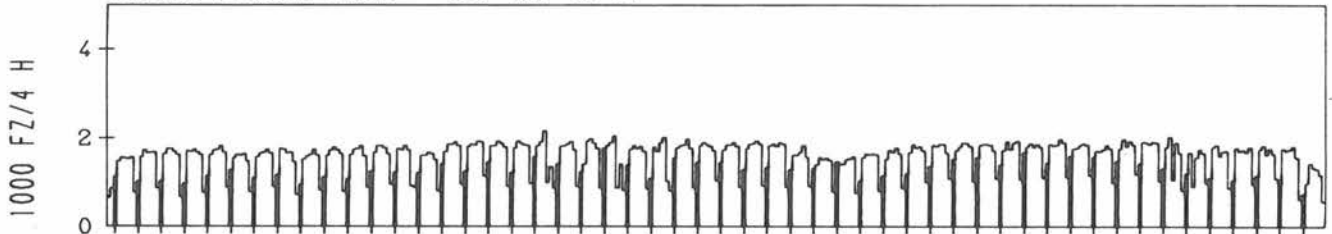
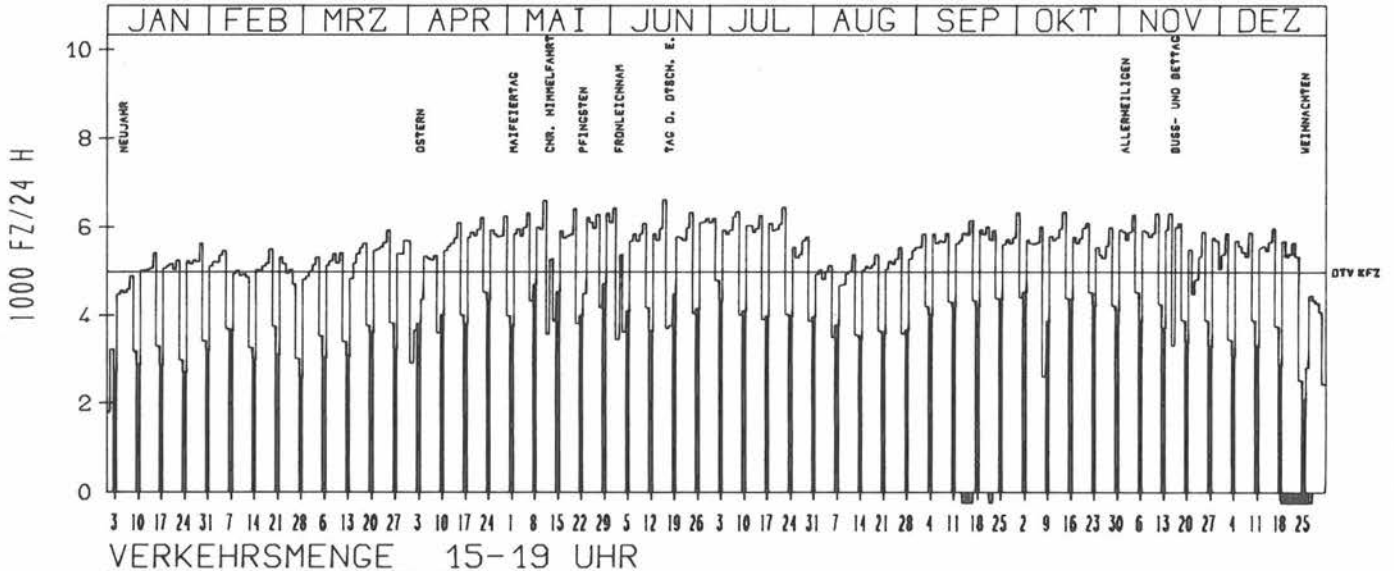
TAEGLICHE VERKEHRSMENGE



RICHTUNG WEST

DTV KFZ 4993
 MAX WERKTAG 6601 MI 11. 5.
 MAX FER-WKTAG 6613 DO 16. 6.
 MAX SO+FEITAG 4713 SO 29. 5.

TAEGLICHE VERKEHRSMENGE



JAHRESGANGLINIEN

1988

ZST: ALSDÖRF
NR.: 6104 7 139

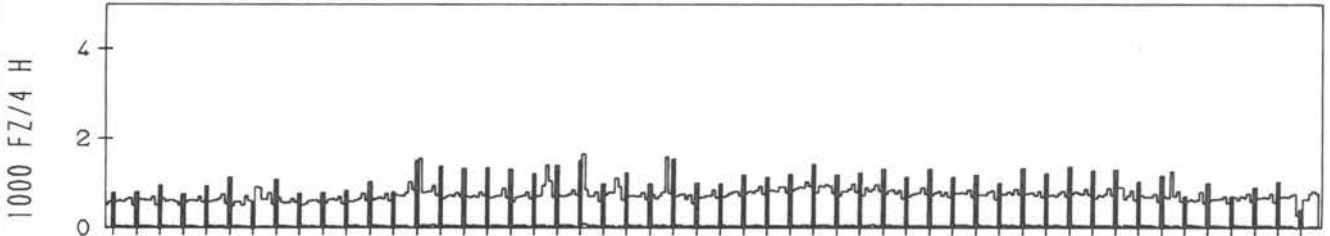
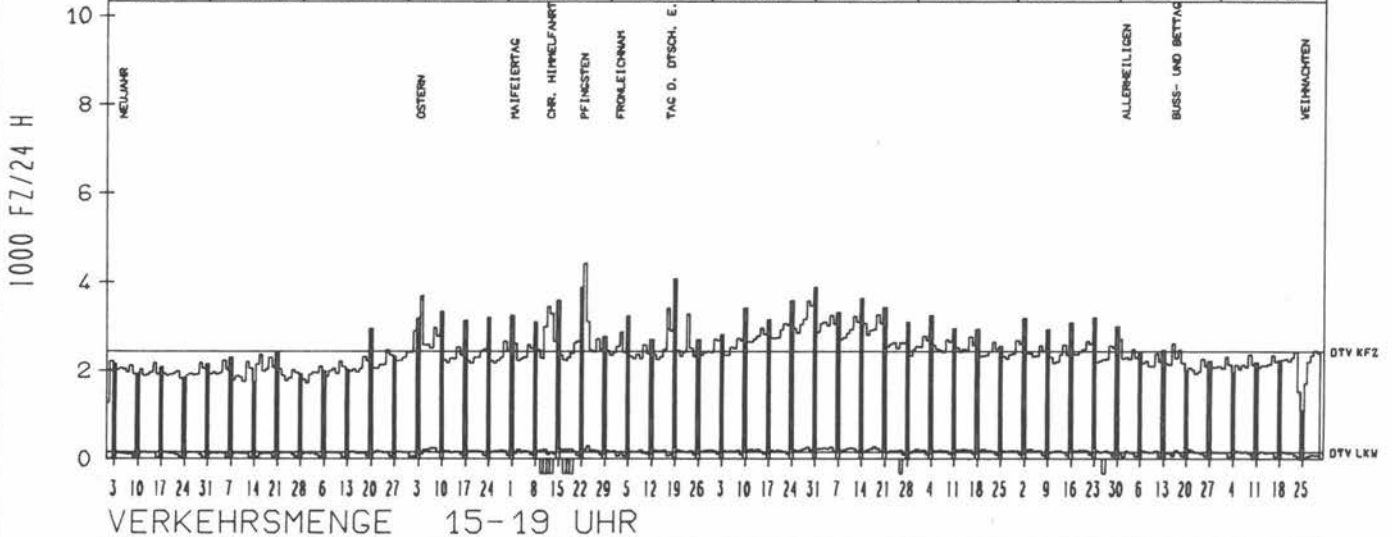
LAND: RHEINLAND-PFALZ
STRASSE: B 257
KM: 10.6
NETZKNOTEN: 6104 030
6004 043

RICHTUNG NÖRD

DTV KFZ 2434
DTV LKW 150 = 6.17 %
MAX WERKTAG 2861 FR 3. 6.
MAX FER-WKTAG 3576 FR 29. 7.
MAX SO+FEITAG 4411 MO 23. 5.

TAEGLICHE VERKEHRSMENGE

JAN FEB MRZ APR MAI JUN JUL AUG SEP OKT NOV DEZ

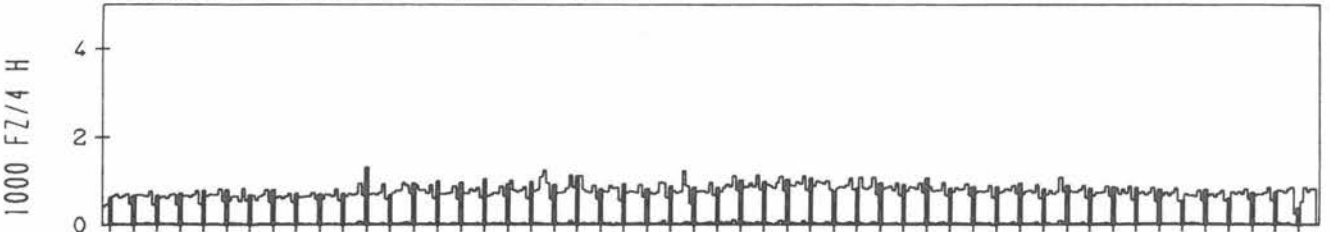
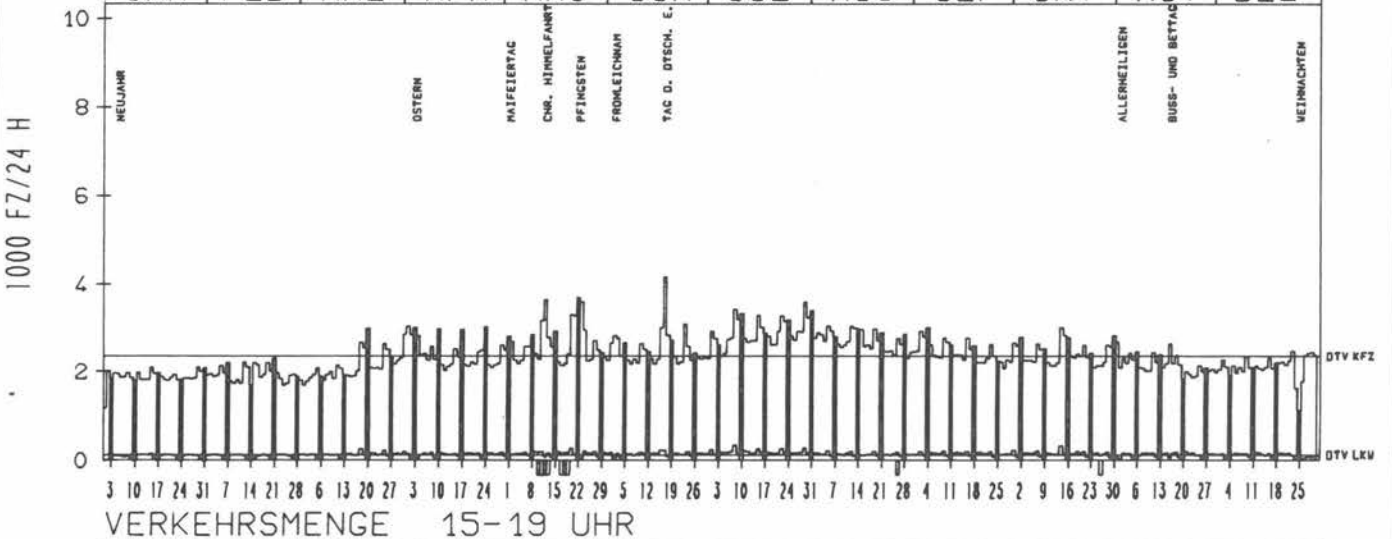


RICHTUNG SÜED

DTV KFZ 2359
DTV LKW 133 = 5.62 %
MAX WERKTAG 3306 FR 20. 5.
MAX FER-WKTAG 3580 FR 29. 7.
MAX SO+FEITAG 4165 FR 17. 6.

TAEGLICHE VERKEHRSMENGE

JAN FEB MRZ APR MAI JUN JUL AUG SEP OKT NOV DEZ



JAHRESGANGLINIEN

1988

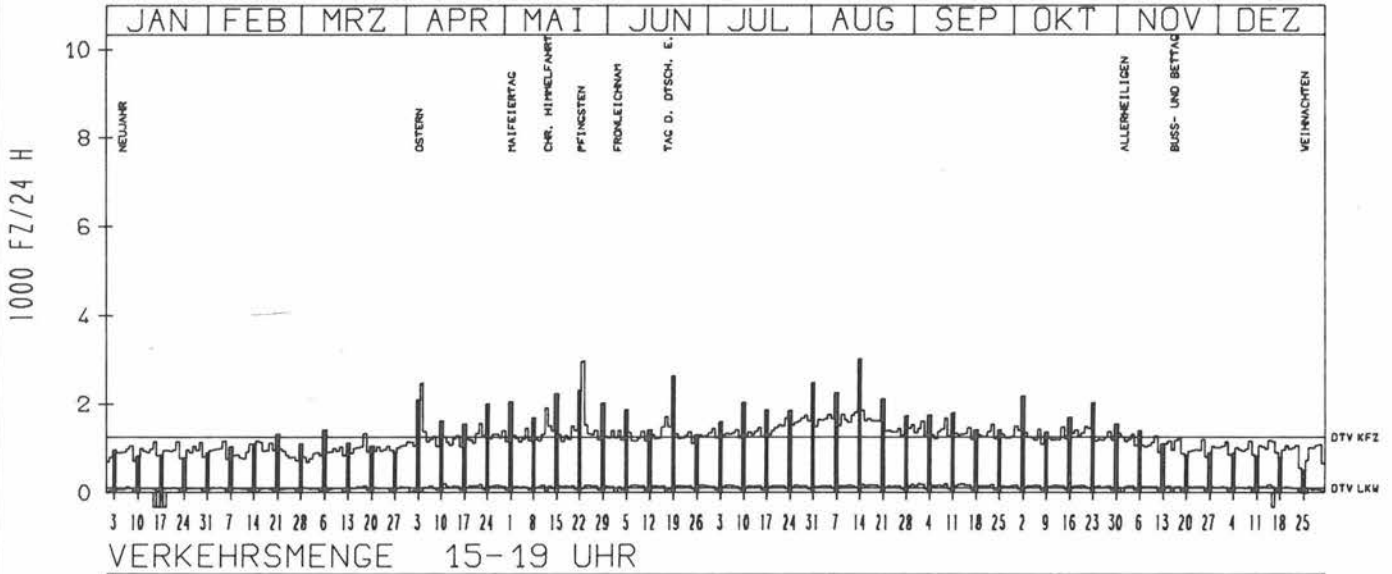
ZST: BLANKENHEIM-WALD
NR.: 5505 5 239

LAND: NORDRHEIN-WESTFALEN
STRASSE: B 258
KM:
NETZKNOTEN:

RICHTUNG NÖRD

DTV KFZ 1255
DTV LKW 109 = 8.70 %
MAX WERKTAG 1678 FR 9. 9.
MAX FER-WKTAG 1854 MO 15. 8.
MAX SO+FEITAG 3024 SO 14. 8.

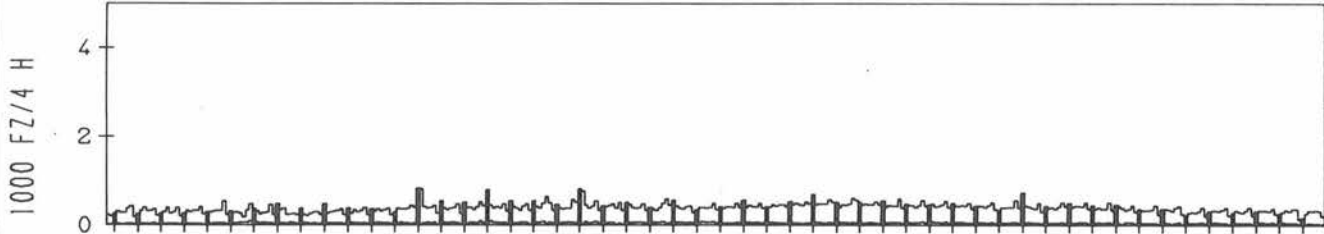
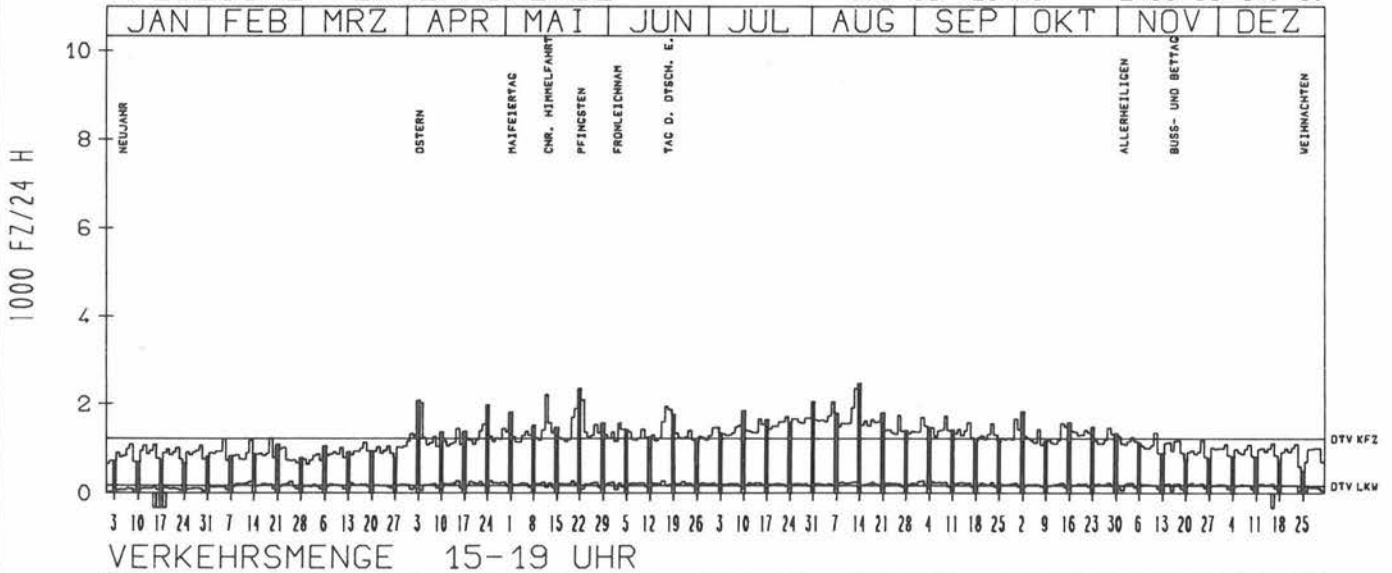
TÄGLICHE VERKEHRSMENGE



RICHTUNG SÜED

DTV KFZ 1223
DTV LKW 177 = 14.51 %
MAX WERKTAG 1743 FR 9. 9.
MAX FER-WKTAG 2360 SA 13. 8.
MAX SO+FEITAG 2465 SO 14. 8.

TÄGLICHE VERKEHRSMENGE



JAHRESGANGLINIEN 1988


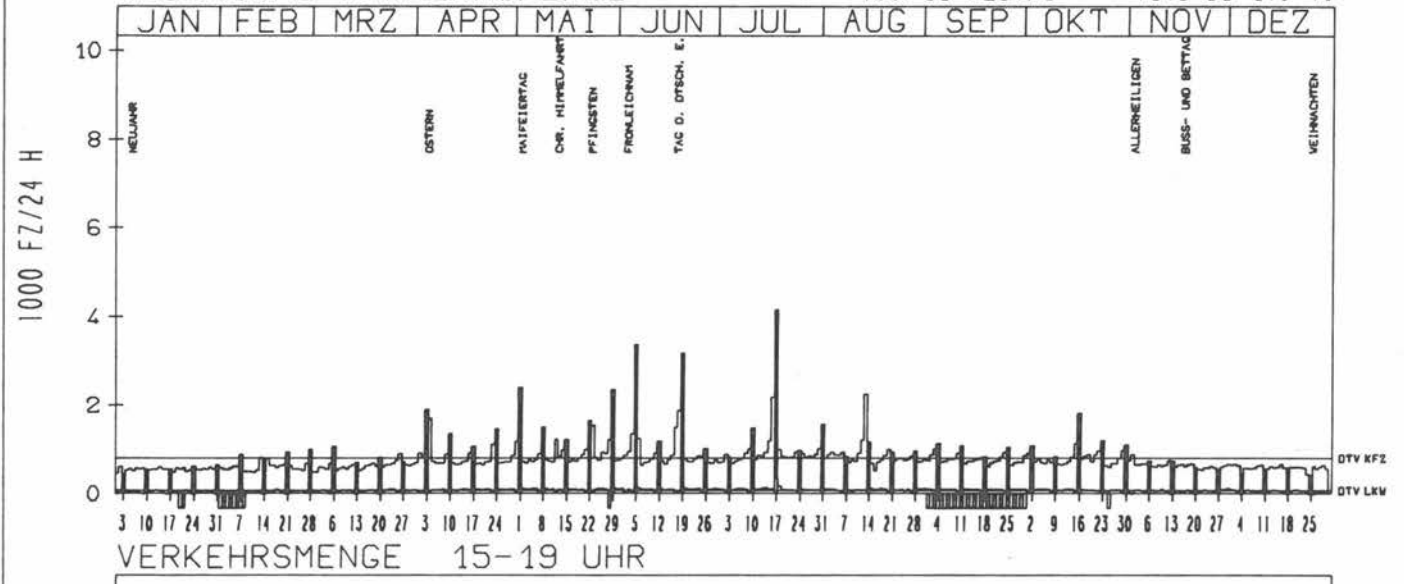
ZST: OBERBAAR
NR.: 5608 7 067

LAND: RHEINLAND-PFALZ
STRASSE: B 258
KM:
NETZKNOTEN: 5607 018
5608 011

RICHTUNG OST

DTV KFZ 802
DTV LKW 74 = 9.21 %
MAX WERKTAG 1350 SA 4. 6.
MAX FER-WKTAG 2259 SA 13. 8.
MAX SO+FEITAG 4143 SO 17. 7.

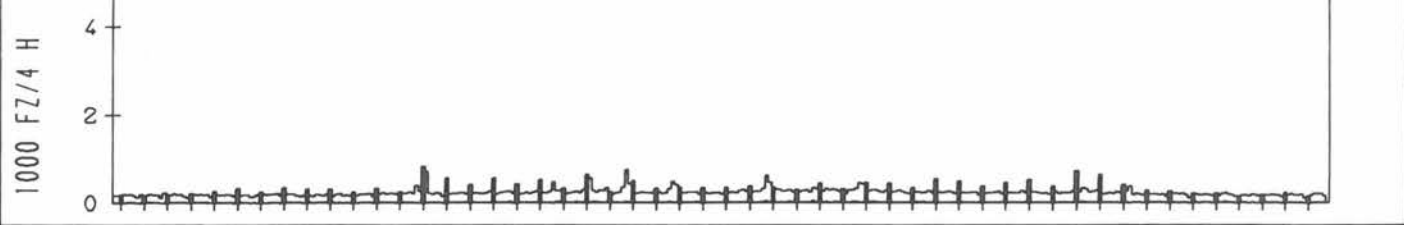
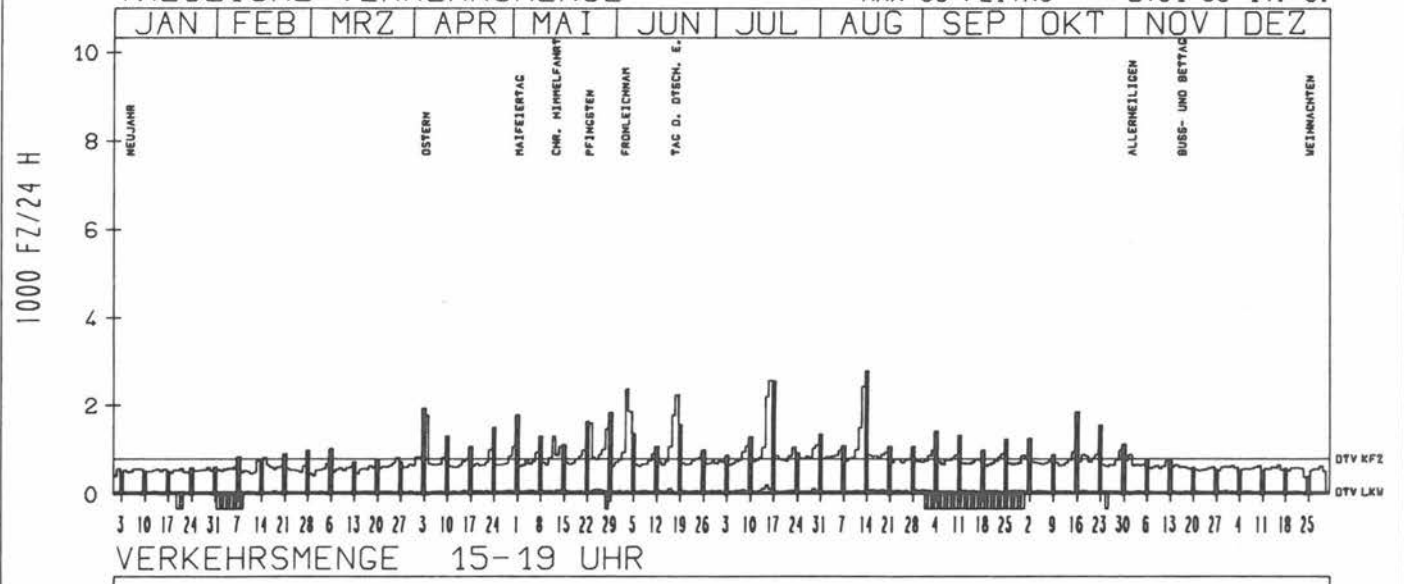
TAEGLICHE VERKEHRSMENGE



RICHTUNG WEST

DTV KFZ 800
DTV LKW 58 = 7.25 %
MAX WERKTAG 2373 FR 3. 6.
MAX FER-WKTAG 2567 SA 16. 7.
MAX SO+FEITAG 2781 SO 14. 8.

TAEGLICHE VERKEHRSMENGE



JAHRESGANGLINIEN 1988

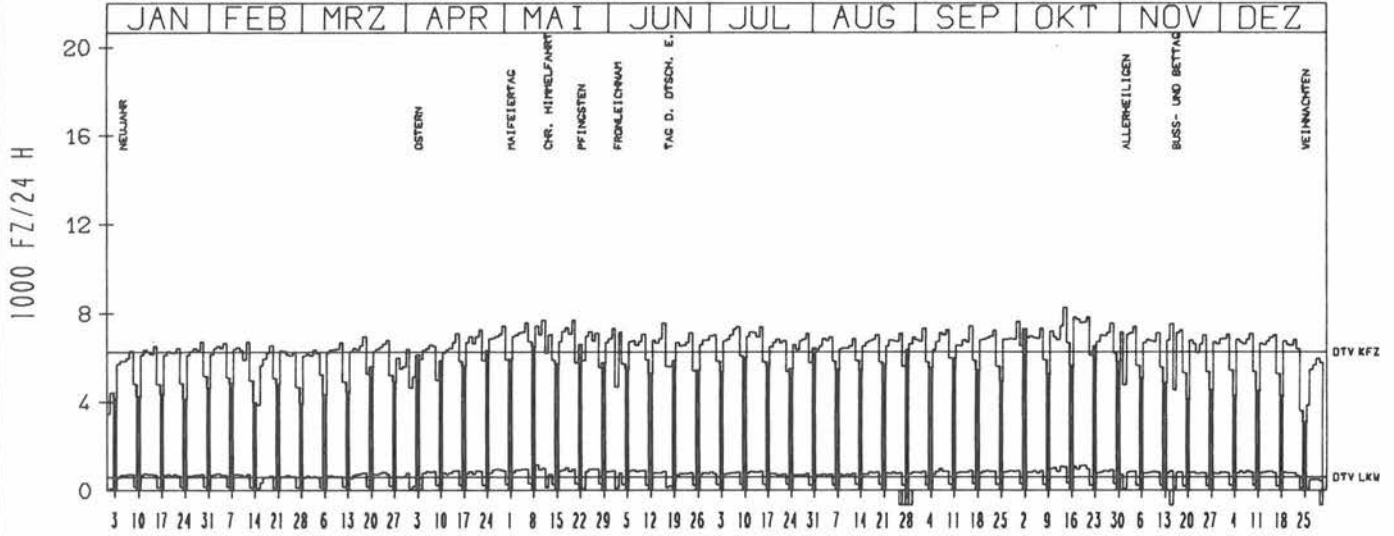
ZST: BÖDENDÖRF
 NR.: 5409 7 098

LAND: RHEINLAND-PFALZ
 STRASSE: B 266
 KM: 435.0
 NETZKNOTEN: 5408 000
 5409 036

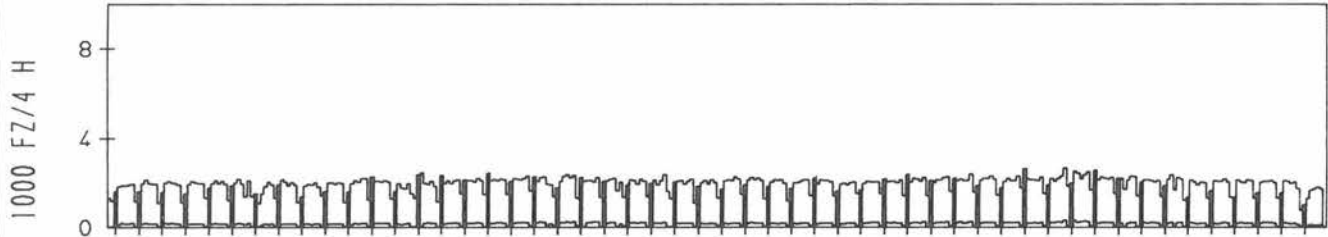
RICHTUNG OST

DTV KFZ 6280
 DTV LKW 594 = 9.46 %
 MAX WERKTAG 8253 FR 14.10.
 MAX FER-WKTAG 7556 DO 16.6.
 MAX SO+FEITAG 7304 SO 2.10.

TÄGLICHE VERKEHRSMENGE



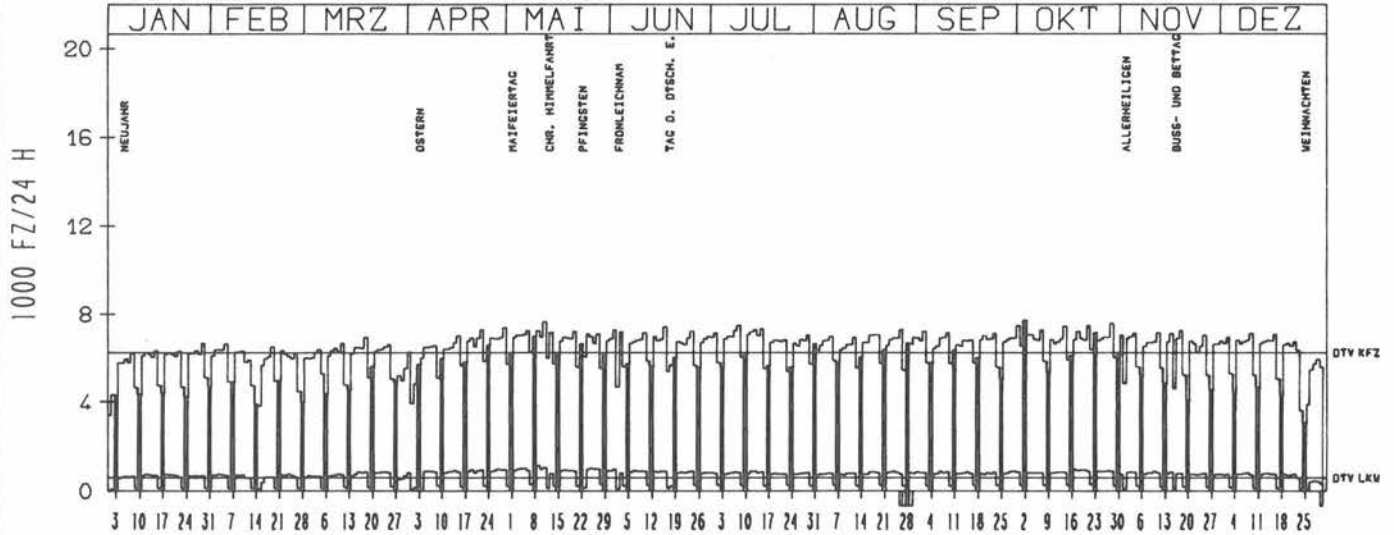
VERKEHRSMENGE 15-19 UHR



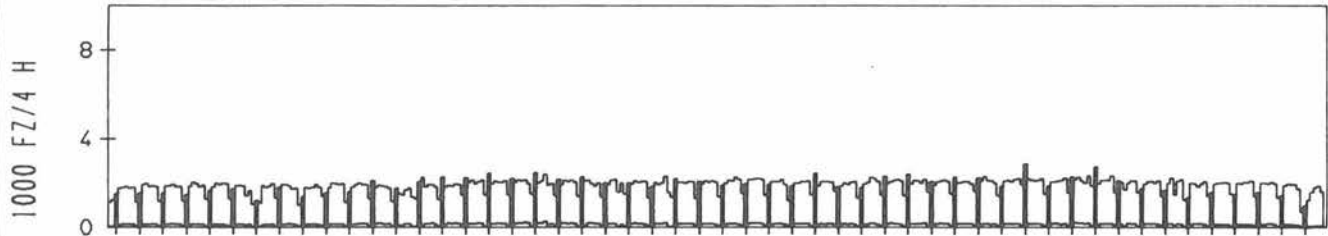
RICHTUNG WEST

DTV KFZ 6254
 DTV LKW 614 = 9.81 %
 MAX WERKTAG 7686 MI 11.5.
 MAX FER-WKTAG 7496 FR 8.7.
 MAX SO+FEITAG 7748 SO 2.10.

TÄGLICHE VERKEHRSMENGE



VERKEHRSMENGE 15-19 UHR



JAHRESGANGLINIEN 1988

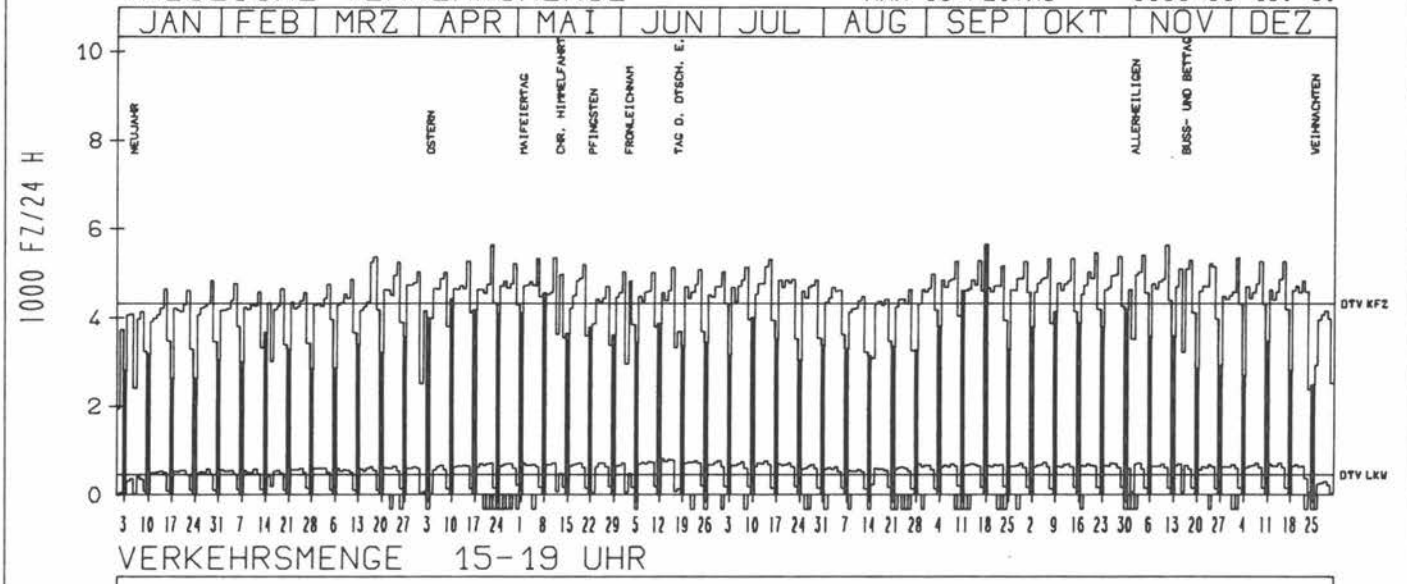
ZST: ZETTLITZ (SUED)
NR.: 5833 9 573

LAND: BAYERN
STRASSE: B 289
KM: 0.1
NETZKNOTEN: 5833 010
5833 007

RICHTUNG OST

DTV KFZ	4315
DTV LKW	452 = 10.47 %
MAX WERKTAG	5632 FR 11.11.
MAX FER-WKTAG	5317 FR 15. 7.
MAX SO+FEITAG	5655 SO 18. 9.

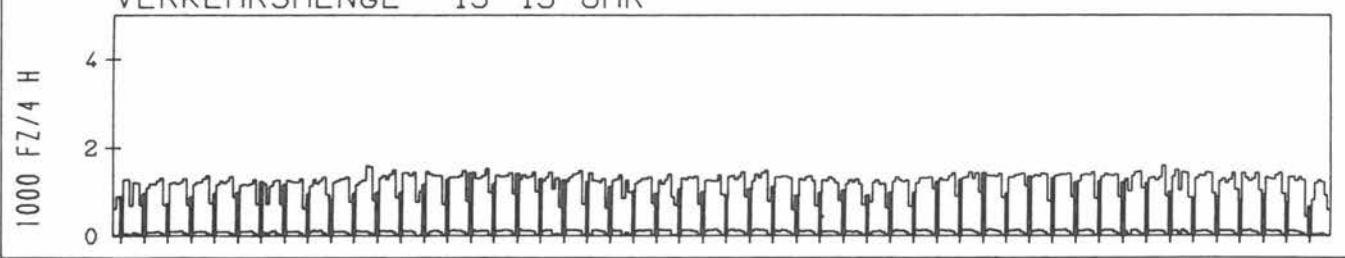
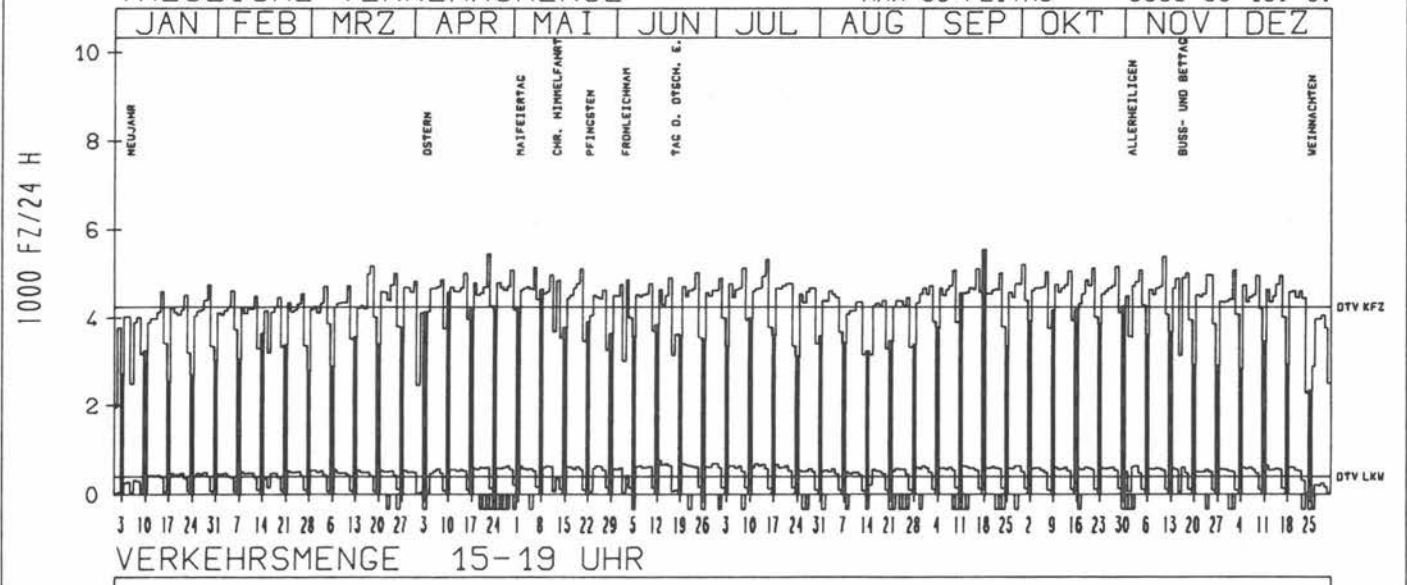
TAEGELICHE VERKEHRSMENGE



RICHTUNG WEST

DTV KFZ	4259
DTV LKW	403 = 9.46 %
MAX WERKTAG	5405 FR 11.11.
MAX FER-WKTAG	5329 FR 15. 7.
MAX SO+FEITAG	5553 SO 18. 9.

TAEGELICHE VERKEHRSMENGE



JAHRESGANGLINIEN 1988

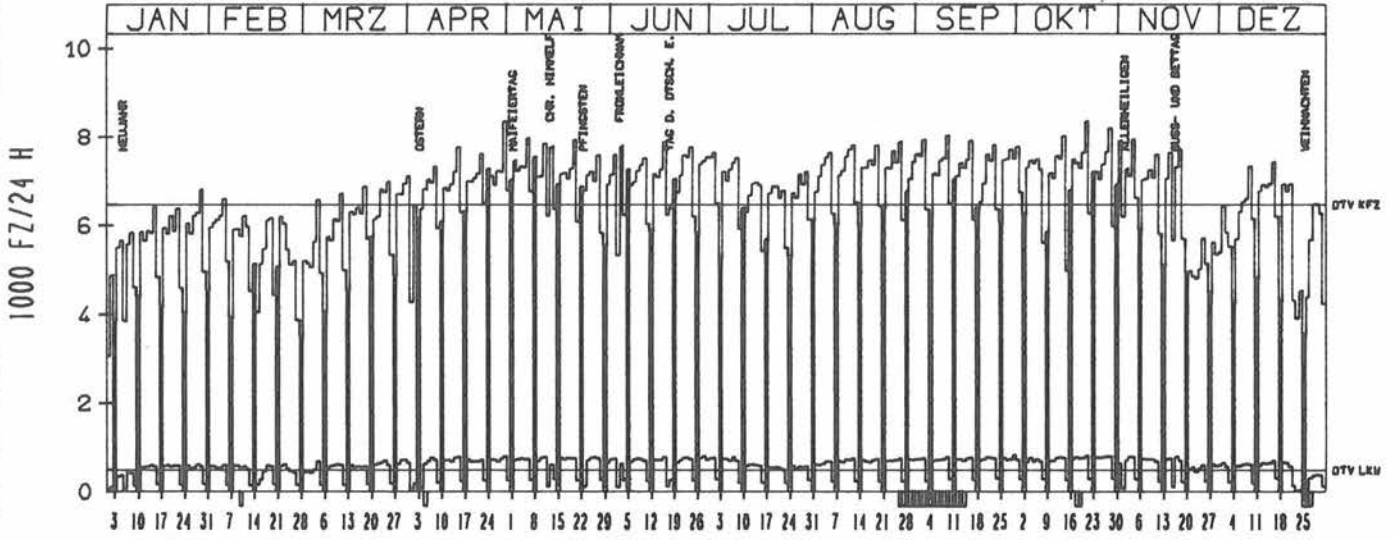
ZST: WALDKIRCH 2
 NR.: 7913 8 724 (1106)

LAND: BADEN-WUERTTEMBERG
 STRASSE: B 294
 KM:
 NETZKNOTEN: 7913 038
 7913 039

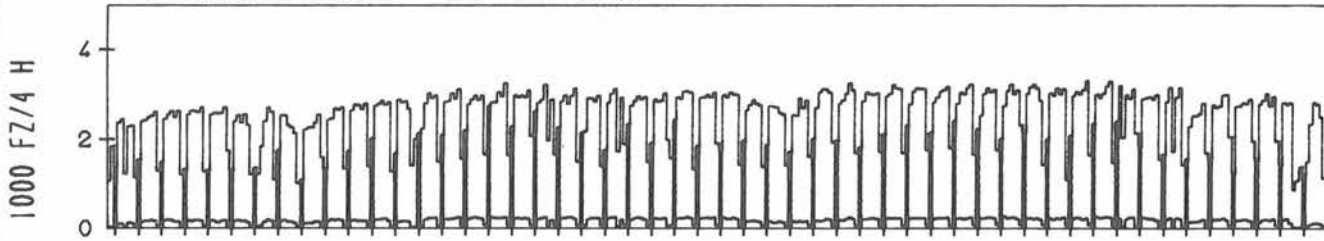
RICHTUNG NÖRD

DTV KFZ 6470
 DTV LKW 494 = 7.63 %
 MAX WERKTAG 8368 FR 21.10.
 MAX FER-WKTAG 7892 DO 16. 6.
 MAX SO+FEITAG 7527 SO 8. 5.

TÄGLICHE VERKEHRSMENGE



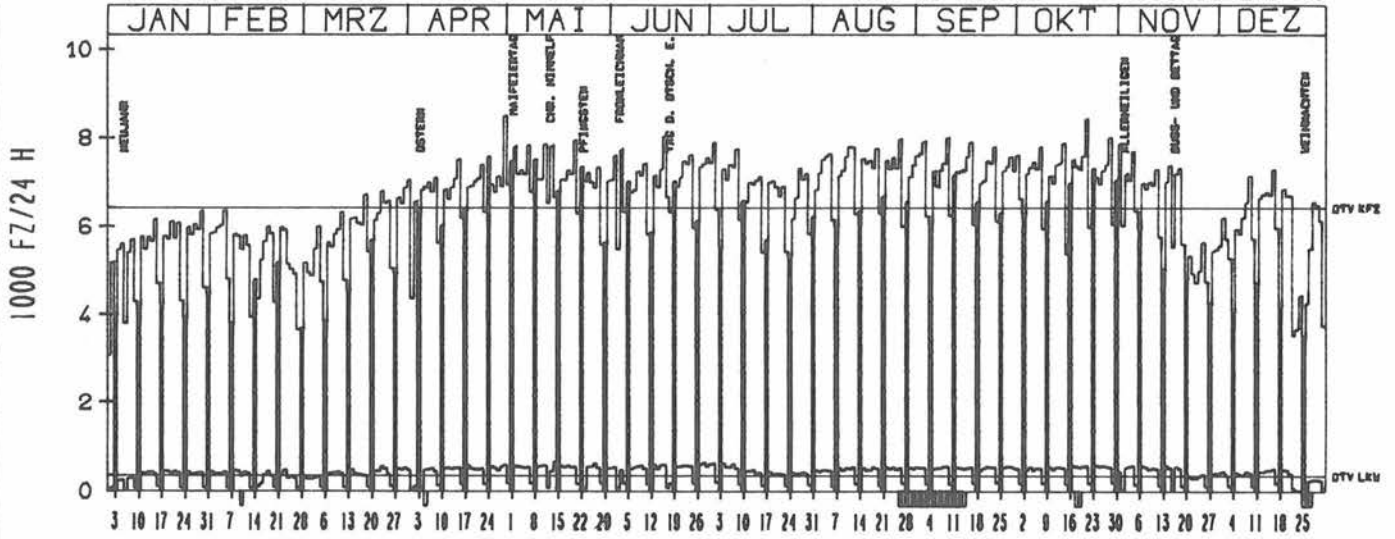
VERKEHRSMENGE 15-19 UHR



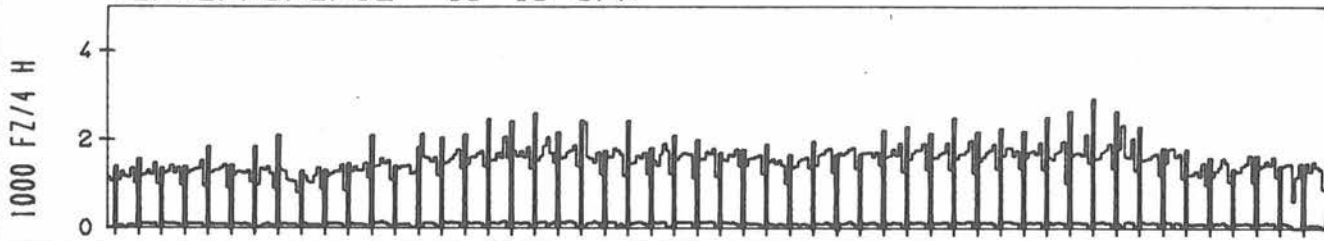
RICHTUNG SÜED

DTV KFZ 6412
 DTV LKW 364 = 5.68 %
 MAX WERKTAG 8506 FR 29. 4.
 MAX FER-WKTAG 8041 DO 16. 6.
 MAX SO+FEITAG 7569 SO 24. 4.

TÄGLICHE VERKEHRSMENGE



VERKEHRSMENGE 15-19 UHR



JAHRESGANGLINIEN 1988

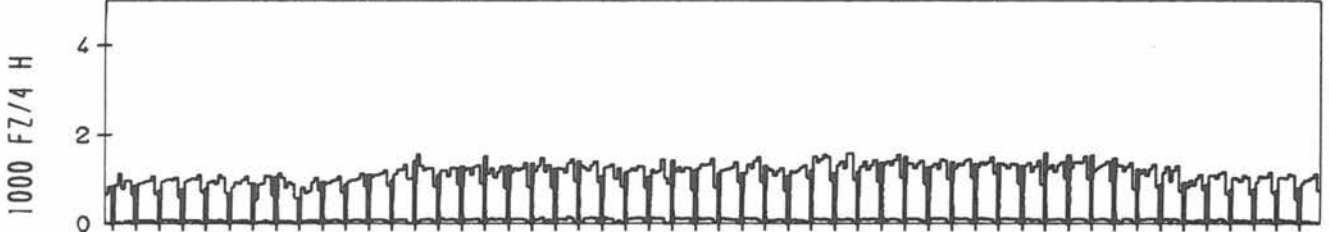
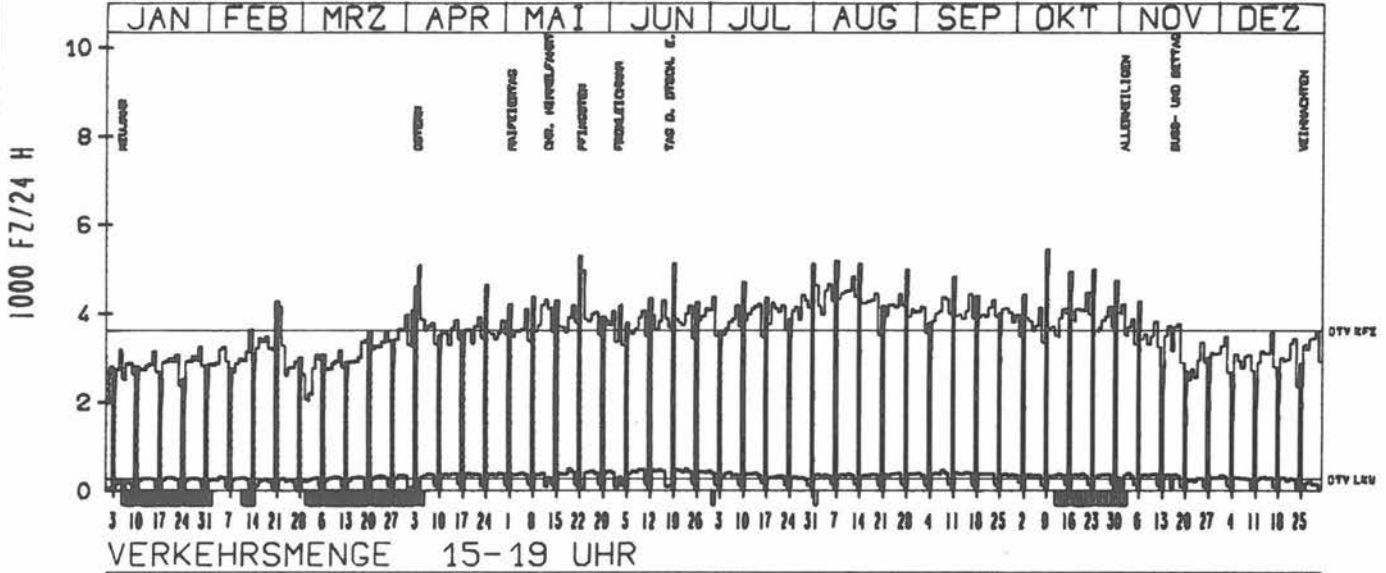
ZST: SCHÖENAU
 NR.: 8213 8 570 (1100)

LAND: BADEN-WÜRTTEMBERG
 STRASSE: B 317
 KM: 34.0
 NETZKNOTEN: 8213 017
 8213 012

RICHTUNG NÖRD

DTV KFZ 3618
 DTV LKW 262 = 7.25 %
 MAX WERKTAG 4446 FR 16. 9.
 MAX FER-WKTAG 4849 FR 12. 8.
 MAX SO+FEITAG 5454 SO 9. 10.

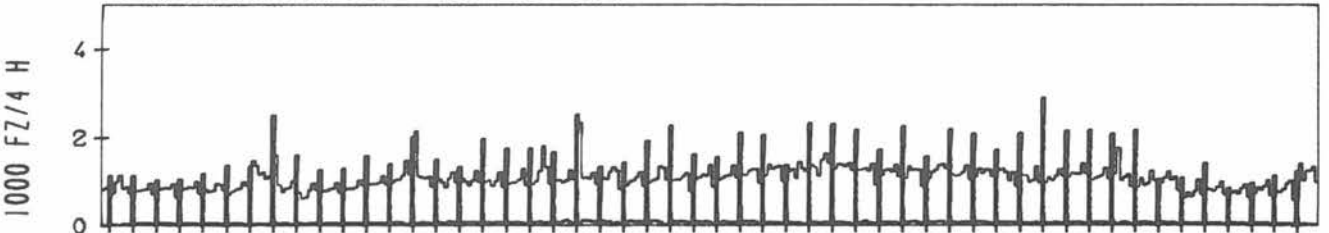
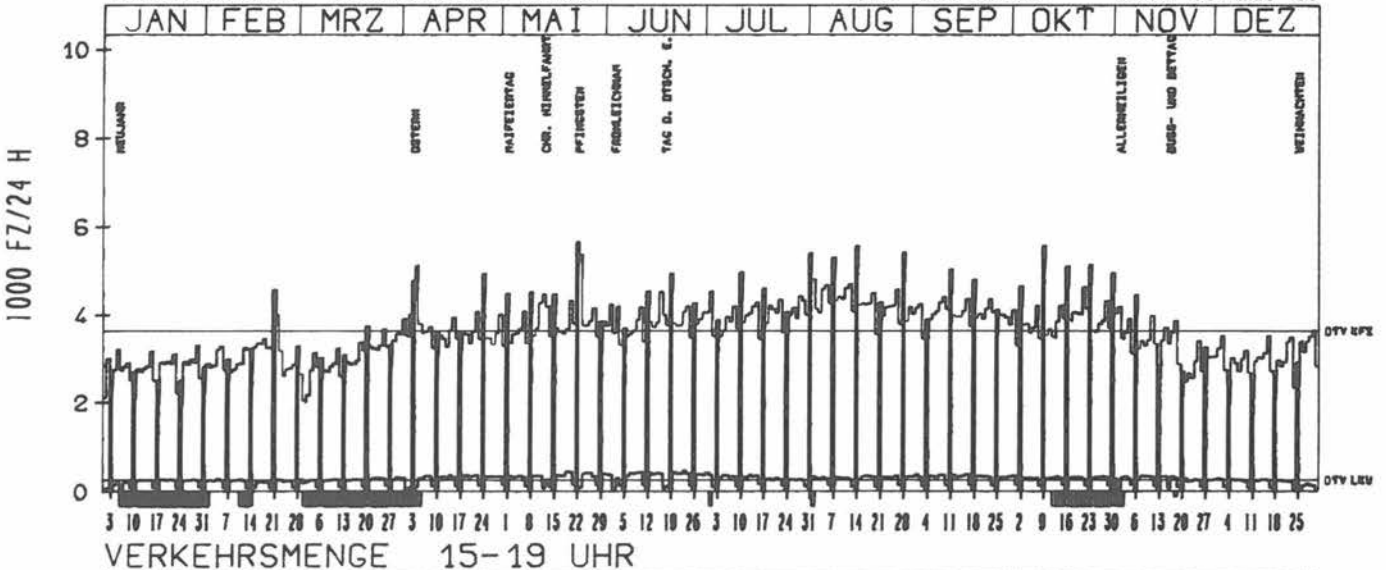
TÄGLICHE VERKEHRSMENGE



RICHTUNG SÜED

DTV KFZ 3635
 DTV LKW 255 = 7.01 %
 MAX WERKTAG 4428 FR 9. 9.
 MAX FER-WKTAG 4696 FR 12. 8.
 MAX SO+FEITAG 5646 SO 22. 5.

TÄGLICHE VERKEHRSMENGE



JAHRESGANGLINIEN 1988

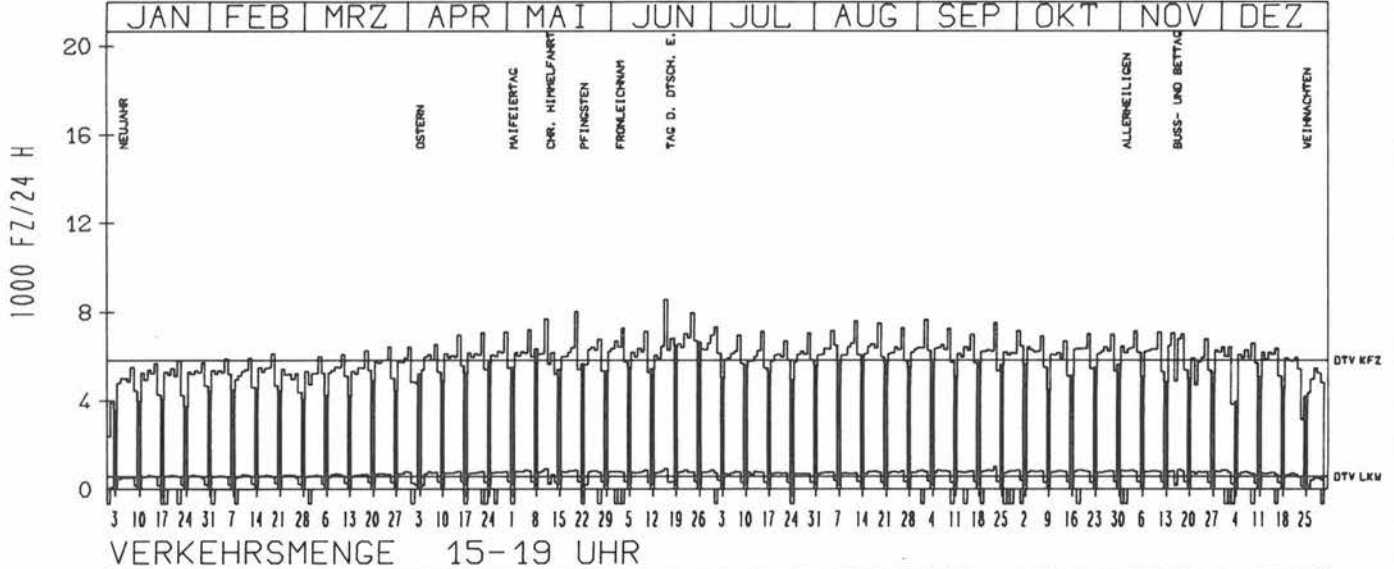
ZST: NETTELSEE
 NR.: 1726 1 155

LAND: SCHLESWIG-HOLSTEIN
 STRASSE: B 404
 KM: 16.0
 NETZKNOTEN:

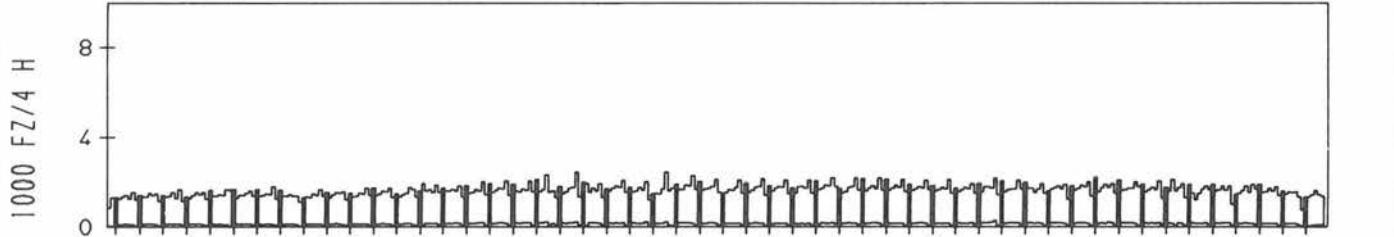
RICHTUNG NÖRD

DTV KFZ 5827
 DTV LKW 578 = 9.92 %
 MAX WERKTAG 8021 FR 20. 5.
 MAX FER-WKTAG 8567 DO 16. 6.
 MAX SO+FEITAG 6631 SO 26. 6.

TAEGLICHE VERKEHRSMENGE



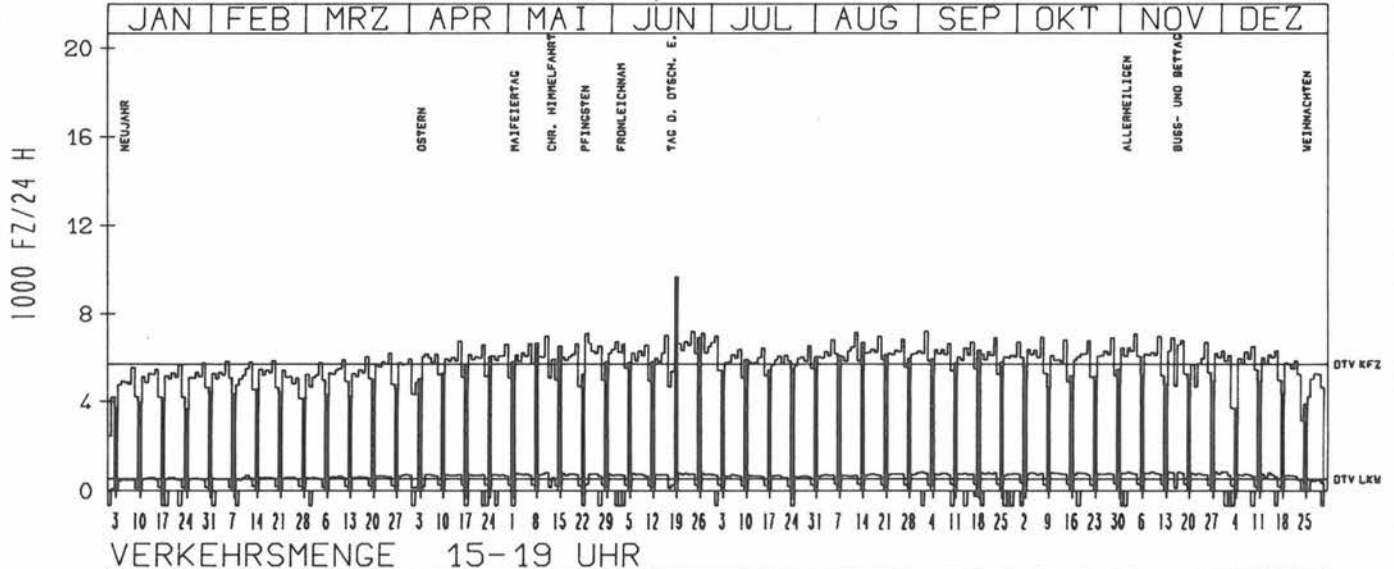
VERKEHRSMENGE 15-19 UHR



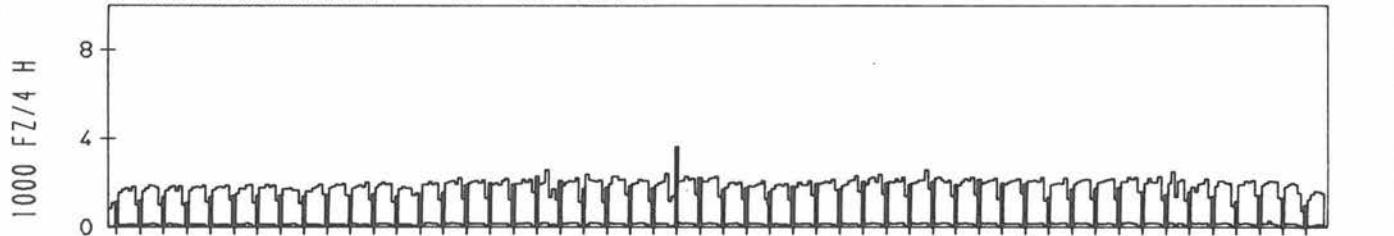
RICHTUNG SÜED

DTV KFZ 5719
 DTV LKW 555 = 9.70 %
 MAX WERKTAG 7100 FR 4. 11.
 MAX FER-WKTAG 7245 FR 2. 9.
 MAX SO+FEITAG 9677 SO 19. 6.

TAEGLICHE VERKEHRSMENGE



VERKEHRSMENGE 15-19 UHR



JAHRESGANGLINIEN 1988

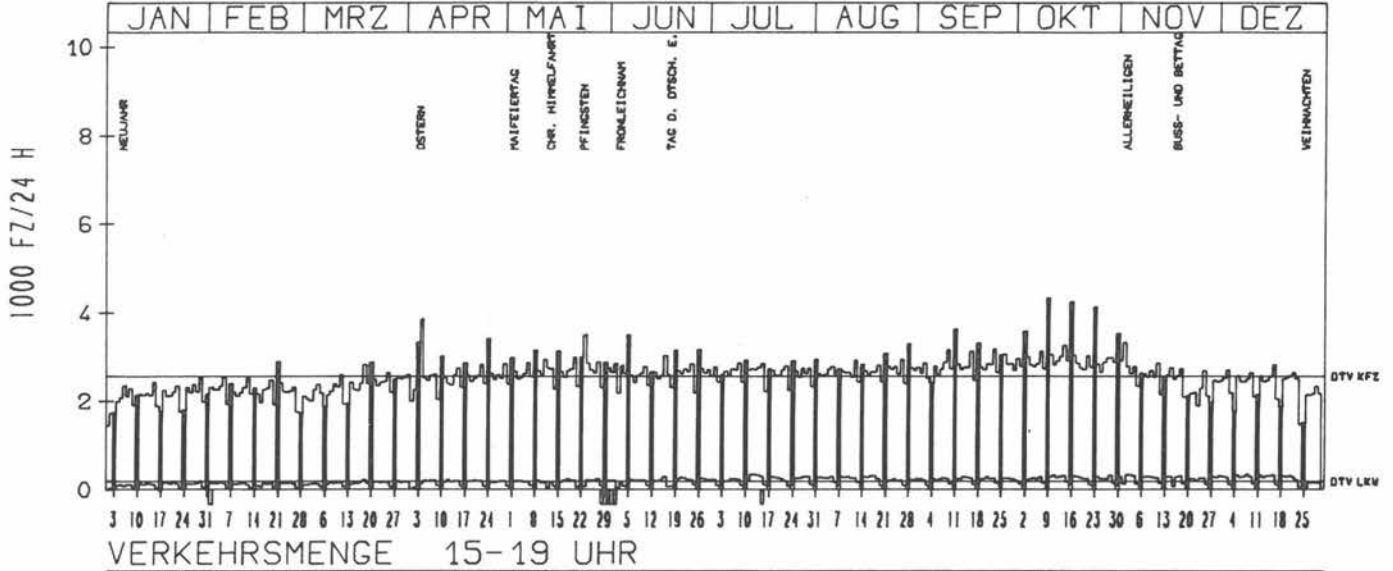
ZST: BARBELROTH
 NR.: 6914 7 242

LAND: RHEINLAND-PFALZ
 STRASSE: B 427
 KM:
 NETZKNOTEN: 6914 023
 6914 001

RICHTUNG OST

DTV KFZ 2566
 DTV LKW 182 = 7.09 %
 MAX WERKTAG 3267 FR 14.10.
 MAX FER-WKTAG 3032 DO 16.6.
 MAX SO+FEITAG 4328 SO 9.10.

TAEGLICHE VERKEHRSMENGE



RICHTUNG WEST

DTV KFZ 2544
 DTV LKW 149 = 5.87 %
 MAX WERKTAG 3710 FR 14.10.
 MAX FER-WKTAG 3256 DO 16.6.
 MAX SO+FEITAG 4170 SO 9.10.

TAEGLICHE VERKEHRSMENGE

