

Straßen- verkehrs-zählungen

Heft

43

1988

**Jahresganglinien 1987
Langzeit-zählstellen**

**Herausgegeben
im Auftrage des Bundesministers für Verkehr
von der Bundesanstalt für Straßenwesen**

Straßen- verkehrs-zählungen

Heft

43

1988

Jahresganglinien 1987 Langzeit-zählstellen

Herausgegeben
im Auftrag des Bundesministers für Verkehr
von der Bundesanstalt für Straßenwesen, Bergisch Gladbach

ISSN 0173 – 2501 **Straßenverkehrs-zählungen**
ISSN 0173 – 2544 **Jahresganglinien**

In der Reihe **Straßenverkehrszählungen** sind bisher erschienen (ISSN 0173 – 2501):

- Heft 1 (1976) **Verzeichnis der Langzeitzählstellen** (vergriffen)
- Heft 2 (1976) **Pkw-Lkw-Unterscheidung bei Langzeitzählstellen**
Burger (vergriffen)
- Heft 3 (1976) **Jahresauswertung 1975-Langzeitzählstellen**
Eichberg, Marklein (vergriffen)
- Heft 4 (1976) **Erhebungs- und Hochrechnungsmethodik der Straßenverkehrszählungen 1975
in der Bundesrepublik Deutschland**
Schmidt
- Heft 5 (1976) **Ergebnisse der Straßenverkehrszählungen 1975 für die Bundesfernstraßen
in der Bundesrepublik Deutschland**
- Heft 6 (1976) **Jahresfahrleistungen und mittlere DTV-Werte aus den Ergebnissen
der Straßenverkehrszählung 1975 in der Bundesrepublik Deutschland**
- Heft 7 (1977) **Jahresauswertung 1976-Langzeitzählstellen**
Eichberg, Marklein (vergriffen)
- Heft 7 a (1977) **Ergänzung zur Jahresauswertung 1976 –
Langzeitzählstellen-Jahresganglinien**
- Heft 8 (1978) **Jahresauswertung 1977-Langzeitzählstellen**
Eichberg, Marklein
- Heft 9 (1978) **Jahresganglinien 1977-Langzeitzählstellen**
Marklein
- Heft 10 (1979) **Verkehrsaufkommen auf Bundesautobahnen an Feier- und Ferienspitzentagen 1978**
Heidemann
Stündliche Belastung des Verkehrs an Langzeitzählstellen in der Hauptreisezeit 1978
Marklein
- Heft 11 (1979) **Jahresauswertung 1978-Langzeitzählstellen**
Eichberg, Marklein
- Heft 12 (1979) **Jahresganglinien 1978-Langzeitzählstellen**
Marklein
- Heft 13 (1979) **Straßenverkehrszählung 1978 in der Bundesrepublik Deutschland –
Erhebungs- und Hochrechnungsmethodik**
Draeger, Marklein, Lensing, Schmidt (vergriffen)
- Heft 14 (1979) **Straßenverkehrszählung 1978 in der Bundesrepublik Deutschland –
Ergebnisse für die Bundesfernstraßen**
- Heft 15 (1979) **Straßenverkehrszählung 1978 in der Bundesrepublik Deutschland –
Jahresfahrleistungen und mittlere DTV-Werte**
Draeger
- Heft 16 (1979) **Periodische Analyse des Verkehrsablaufes im Autobahnnetz**
Keller, Linde, Eichberg, Heidemann (vergriffen)
- Heft 17 (1980) **Jahresauswertung 1979-Langzeitzählstellen**
Heidemann (vergriffen)
- Heft 18 (1980) **Jahresganglinien 1979-Langzeitzählstellen**
Heidemann, Schmidt (vergriffen)
- Heft 19 (1981) **Jahresauswertung 1980-Langzeitzählstellen**
Heidemann, Wimber
- Heft 20 (1981) **Jahresganglinien 1980-Langzeitzählstellen**
Heidemann, Wimber
- Heft 21 (1981) **Straßenverkehrszählung 1980 in der Bundesrepublik Deutschland –
Erhebungs- und Hochrechnungsmethodik**
Lensing, Schmidt (vergriffen)
- Heft 22 (1981) **Straßenverkehrszählung 1980 in der Bundesrepublik Deutschland –
Ergebnisse für die Bundesfernstraßen**
Heidemann, Wimber
- Heft 22a (1981) **Straßenverkehrszählung 1980 in der Bundesrepublik Deutschland –
Zählstellenkarte für die Bundesautobahnen und Bundesstraßen
Verkehrsstärkenkarte für Bundesautobahnen und Bundesstraßen**
- Heft 23 (1981) **Straßenverkehrszählung 1980 in der Bundesrepublik Deutschland –
Jahresfahrleistungen und mittlere DTV-Werte**
Lensing, Schmidt, Heidemann, Wimber

- Heft 24 (1982) **Jahresauswertung 1981-Langzeitzählstellen (ISSN 0173 – 2536)**
Blonien, Heidemann, Wimber
- Heft 24a (1982) **Jahresauswertung 1981-Langzeitzählstellen – Verkehrsstärkenkarte für Bundesautobahnen –**
- Heft 25 (1982) **Jahresganglinien 1981-Langzeitzählstellen (ISSN 0173 – 2544)**
Blonien, Schmidt
- Heft 26 (1982) **Typisierung von Verkehrsstärkeganglinien durch clusteranalytische Verfahren**
Heidemann, Wimber (vergriffen)
- Heft 27 (1983) **Jahresauswertung 1982-Langzeitzählstellen (ISSN 0173 – 2536)**
Blonien, Heidemann, Wimber (vergriffen)
- Heft 27a (1983) **Jahresauswertung 1982-Langzeitzählstellen – Verkehrsstärkenkarte für Bundesautobahnen –**
- Heft 28 (1983) **Jahresganglinien 1982-Langzeitzählstellen (ISSN 0173 – 2544)**
Blonien
- Heft 29 (1983) **Typisierung von Verkehrsstärkeganglinien des Schwerverkehrs durch clusteranalytische Verfahren**
Heidemann
- Heft 30 (1984) **Jahresauswertung 1983-Langzeitzählstellen (ISSN 0173–2536) (vergriffen)**
- Heft 30a (1984) **Jahresauswertung 1983-Langzeitzählstellen – Verkehrsstärkenkarte für Bundesautobahnen –**
- Heft 31 (1984) **Jahresganglinien 1983-Langzeitzählstellen (ISSN 0173–2544)**
- Heft 32 (1985) **Jahresauswertung 1984-Langzeitzählstellen (ISSN 0173 – 2536)**
- Heft 32a (1985) **Jahresauswertung 1984-Langzeitzählstellen – Verkehrsstärkenkarte für Bundesautobahnen –**
- Heft 33 (1985) **Jahresganglinien 1984-Langzeitzählstellen (ISSN 0173 – 2544) (vergriffen)**
- Heft 34 (1986) **Jahresauswertung 1985-Langzeitzählstellen (ISSN 0173–2536)**
- Heft 34a (1986) **Jahresauswertung 1985-Langzeitzählstellen – Verkehrsstärkenkarte für Bundesautobahnen –**
- Heft 35 (1986) **Jahresganglinien 1985-Langzeitzählstellen (ISSN 0173–2544)**
- Heft 36 (1986) **Straßenverkehrszählung 1985 in der Bundesrepublik Deutschland – Erhebungs- und Hochrechnungsmethodik (ISSN 0722–6780) (vergriffen)**
Lensing, Schmidt
- Heft 37 (1986) **Straßenverkehrszählung 1985 in der Bundesrepublik Deutschland – Ergebnisse für die Bundesfernstraßen (ISSN 0723–192X)**
Heidemann, Paatz
- Heft 37a (1986) **Straßenverkehrszählung 1985 in der Bundesrepublik Deutschland – Zählstellenkarte für die Bundesautobahnen und Bundesstraßen Verkehrsstärkenkarte für die Bundesautobahnen und Bundesstraßen (ISSN 0724–4525)**
- Heft 38 (1986) **Straßenverkehrszählung 1985 in der Bundesrepublik Deutschland – Jahresfahrleistungen und mittlere DTV-Werte (ISSN 0721–8788)**
Lensing, Schmidt, Heidemann, Paatz
- Heft 39 (1987) **Jahresauswertung 1986-Langzeitzählstellen (ISSN 0173 – 2536)**
- Heft 39a (1987) **Jahresauswertung 1986-Langzeitzählstellen – Verkehrsstärkenkarte für Bundesautobahnen –**
- Heft 40 (1987) **Jahresganglinien 1986-Langzeitzählstellen (ISSN 0173 – 2544)**
- Heft 41 (1988) **Stündliche Verkehrsbelastungen an Langzeitzählstellen auf Bundesautobahnen 1986 (ISSN 0173 – 2501)**
Pfeil
- Heft 42 (1988) **Jahresauswertung 1987 – Langzeitzählstellen (ISSN 0173 – 2536)**
- Heft 42a (1988) **Jahresauswertung 1987 – Langzeitzählstellen – Verkehrsstärkenkarte für Bundesautobahnen –**
- Heft 43 (1988) **Jahresganglinien 1987 – Langzeitzählstellen (ISSN 0173 – 2544)**
- Heft 44 (1988) **Aufspaltung des Straßengüterverkehrs in Silhouetten (ISSN 0173 – 2501)**
Heidemann, Paatz

Außer der Reihe **Straßenverkehrszählungen** werden noch folgende Veröffentlichungen herausgegeben, in denen über Forschungen aus dem Bereich des Bundesministers für Verkehr berichtet wird:

- **Schriftenreihe**
- **Forschung Stadtverkehr**
- **Forschung Straßenbau und Straßenverkehrstechnik**
- **Unfall- und Sicherheitsforschung im Straßenverkehr**
- **Forschungsberichte der Bundesanstalt für Straßenwesen, Bereich Straßenverkehrstechnik**

Bundesanstalt für Straßenwesen, Bereich Straßenverkehrstechnik, 5060 Bergisch Gladbach 1, Brüderstraße 53, Telefon (022 04) 43-631, Telex 8 878 483 bas d · Druck: Druck- und Verlags-GmbH Becher Brühl, 5040 Brühl

<u>Inhalt:</u>	Seite
1. Einleitung	7
2. Datenaufbereitung	7
3. Ganglinienauswahl	8
4. Aufbau der Ganglinien-Grafiken	9
5. Literatur	13
6. Zählstellenverzeichnis zu den Ganglinien-Grafiken	14
 Ganglinien-Grafiken	 21

1. Einleitung

Im vorliegenden Heft sind von ausgewählten Langzeitzählstellen auf Bundesautobahnen und Bundesstraßen die für das Jahr 1987 ermittelten täglichen Verkehrsstärken für die Zeitbereiche 0-24 Uhr und 15-19 Uhr in Form von Balkendiagrammen (Jahresganglinien) dargestellt.

Aus diesen Ganglinien lassen sich die absoluten Verkehrsstärken der einzelnen Tage des Jahres 1987 in chronologischer Reihenfolge - und damit auch die zeitlichen Verläufe z.B. des Wochen- und Jahresverkehrs - auf den entsprechenden Streckenabschnitten ersehen. Diese Informationen ermöglichen zusammen mit den statistischen Daten der Jahresauswertung 1987 [1] und weiteren Strukturdaten (z.B. Lage der Zählstelle in Ballungsräumen) die verkehrsbezogene Analyse von Streckenabschnitten.

2. Datenaufbereitung

Als Rohdaten dienten die bei der Bundesanstalt für Straßenwesen archivierten Stundenverkehrsstärken des Jahres 1987. Im Rahmen der Jahresauswertung 1987 wurden aus diesen Werten Datenreihen der täglichen Verkehrsstärken berechnet.

Lückenhafte Datenreihen konnten durch Interpolation geschätzter Tagesverkehrsstärken weitestgehend vervollständigt werden. Das - in [1] näher beschriebene - Interpolationsverfahren berücksichtigt zeitliche und räumliche Einflüsse auf das Verkehrsgeschehen und liefert für fast alle Zählstellen lückenlose und plausible Datenreihen. Die Interpolation dient in erster Linie der Ermittlung unverzerrter jahresbezogener Ergebnisse (z.B. DTV-Werte) auch bei unvollständigen Datenreihen. Bei der Betrachtung einzelner Tageswerte muß berücksichtigt werden, daß ein einzelner Schätzwert zeitlich und räumlich begrenzte Einflüsse nur in beschränktem Maße wiedergeben kann; interpolierte Tageswerte sind deshalb in den grafischen Darstellungen der

Ganglinien besonders gekennzeichnet. Die Umrechnung interpolierter Tageswerte auf stündliche Verkehrsstärken erfolgt, indem der jeweilige Tagesschätzwert mit dem mittleren Stundenanteil am Tagesverkehr im sogenannten Normalzeitbereich (keine Ferien- und winterliche Witterungseinflüsse) gewichtet wird (vgl. [1]).

3. Ganglinienauswahl

Die Auswahl der in diesem Heft veröffentlichten Ganglinien erfolgte zum einen unter dem Aspekt, typische Strukturen des Wochen- und Jahresverkehrs aufzuzeigen; zum anderen wurde die Auswahl so getroffen, daß sich für Strecken mit überregionaler Bedeutung möglichst für den gesamten Streckenverlauf ein Bild der zeitlichen Verteilung des Verkehrsaufkommens ersehen läßt. Auf Streckenzügen mit mehreren Zählstellen wurden diejenigen berücksichtigt, die sich von den benachbarten Zählstellen weniger in der Höhe des Verkehrsaufkommens als vielmehr in der Struktur des Jahres- und Wochenverkehrs unterscheiden.

Die Reihenfolge der Ganglinien entspricht folgender Sortierung:

1. Autobahnen vor Bundesstraßen
2. aufsteigend nach Straßenummer
3. geographische Lage der Zählstellen
 - von Nord nach Süd
 - von West nach Ost

Durch diese Sortierfolge lassen sich die räumliche Entwicklung des Verkehrsaufkommens und Funktionsänderungen im Streckenverlauf an Hand benachbarter Grafiken verfolgen.

Streckenverläufe und Zählstellenlagen sind aus den in [1] befindlichen Karten und bei Autobahnen zusätzlich aus der Verkehrsstärkenkarte für Bundesautobahnen 1987 [2] ersichtlich.

Ein Verzeichnis der Zählstellen, von denen Ganglinien in diesem Heft dargestellt sind, befindet sich auf den Seiten 14 bis 20 mit Straßenbezeichnung, Lagekilometer, Zählstellennummer, Bundesland, Zählstellenname, Richtungszielen und Seitennummer der zugehörigen Grafik als Information.

Die Ganglinien ausgewerteter Zählstellen (vgl. [1]), die in diesem Band nicht veröffentlicht sind, können bei der Bundesanstalt für Straßenwesen angefordert werden.

4. Aufbau der Ganglinien-Grafiken

Jede Grafik enthält Angaben zur Zählstelle, vier Schaubilder mit Darstellungen von Jahresganglinien und einige ausgewählte statistische Daten.

Angaben zur Zählstelle:

- ZST: Zählstellenname als örtliche Lagebezeichnung
- NR: Zählstellennummer
 - Ziffer 1-4: Nummer des TK-Blattes
(topographische Karte 1:25000),
mit dem Ort der Zählstelle
 - Ziffer 5-8: BAST-Kennung der Zählstelle
- LAND: Bundesland, in dem die Zählstelle liegt
- STRASSE: Straßenklasse (A $\hat{=}$ Autobahn, B $\hat{=}$ Bundesstraße) und Straßenummer, ggfs. mit Straßenummer-Zusatz
- KM: Lagekilometer
- NETZKNOTEN: Netzknotennummer der benachbarten Knoten

Darstellung der Jahresganglinien:

In vier Schaubildern sind von oben nach unten folgende Ganglinien dargestellt:

Schaubild 1: Jahresganglinie der Kfz-Verkehrsstärke
in der ersten Richtung für den Zeitbereich
0-24 Uhr

Schaubild 2: Jahresganglinie der Kfz-Verkehrsstärke
in der ersten Richtung für den Zeitbereich
15-19 Uhr

Schaubild 3: Jahresganglinie der Kfz-Verkehrsstärke
in der zweiten Richtung für den Zeitbereich
0-24 Uhr


Schaubild 4: Jahresganglinie der Kfz-Verkehrsstärke
in der zweiten Richtung für den Zeitbereich
15-19 Uhr

Bei Zählstellen mit gesonderter Lkw-Erfassung sind in den Schaubildern zusätzlich die Ganglinien der Lkw-Verkehrsstärken eingezeichnet.

Linien parallel zur Zeitachse markieren die durchschnittliche tägliche Verkehrsstärke (DTV) für die einzelnen Richtungen.

Die für einen Tag ermittelten Verkehrsstärken sind als Balken dargestellt, wobei die Balkenhöhe die jeweilige Verkehrsstärke widerspiegelt. Um Verkehrsstärken, die auf Zählwerten basieren, von interpolierten Werten (vgl. 2) unterscheiden zu können, sind in den Schaubildern 1 und 3 (Zeitbereich 0-24 Uhr) bei geschätzten Tageswerten unterhalb der Zeitachse sogenannte "Interpolationsbalken" in unterschiedlicher Höhe eingezeichnet, die folgende Bedeutung haben:

Interpolationsbalken:




Bedeutung:

Kfz-Verkehrsstärke aus Zähldaten ermittelt, Lkw-Verkehrsstärke geschätzt




Kfz-Verkehrsstärke geschätzt, Lkw-Verkehrsstärke aus Zähldaten ermittelt



Kfz- und Lkw-Verkehrsstärke geschätzt

Um die zeitliche Orientierung zu erleichtern und die Struktur des Wochenverkehrs stärker hervorzuheben, sind für Sonntage die Verkehrsstärkebalken geschwärzt und unterhalb der Zeitachse die zugehörigen Tagesdaten angegeben. Bei Zählstellen mit separater Lkw-Erfassung ist entsprechend der Lkw-Verkehrsstärke die Schwärzung unterbrochen.

Beispiel:



Damit bei der Darstellung der einzelnen Ganglinien kein Informationsverlust entsteht, ist die Skalierung der Verkehrsstärke-Achse nicht einheitlich, sondern in Abhängigkeit von dem Verkehrsaufkommen an einer Zählstelle - wie in Tabelle 1 angegeben - variabel gehalten. Dies ist beim Vergleich von Ganglinien zu beachten.

Skalierung Fz/24 h	Standard	Geringes Verkehrsaufkommen		Starkes Verkehrsaufkommen	
Autobahn	0-50.000	0-10.000	0-25.000	0-75.000	0-100.000
Bundesstraße	0-20.000	0-10.000		0-40.000	0- 60.000

Tabelle 1: Skalierungen der Verkehrsstärke-Achsen

Statistische Daten:

Für jede Richtung sind folgende Werte angegeben:

- DTV KFZ: Durchschnittliche tägliche Verkehrsstärke der Kfz
- DTV LKW: Durchschnittliche tägliche Verkehrsstärke der Lkw und Anteil des Lkw-Verkehrs am Kfz-Verkehr in Prozent

Bei der Berechnung der DTV-Werte wurden analog zur Jahresauswertung 1987 [1] gezählte und interpolierte Werte berücksichtigt (Hinweis: geringfügige Differenzen zu den in [1] veröffentlichten Werten beruhen auf unterschiedlichen Rundungsverfahren der benutzten Programmpakete).

- MAX WERKTAG: Maximale tägliche Verkehrsstärke der Kfz an Werktagen (Mo-Sa) des Jahres 1987 außerhalb der Hauptreisezeit (11.06.-14.09.) und außerhalb der Weihnachts-, Oster-, Pfingst- und Sommerferien des betreffenden Bundeslandes
- MAX FER-WKTAG: Maximale tägliche Verkehrsstärke der Kfz an Werktagen (Mo-Sa) innerhalb der Hauptreisezeit oder der Weihnachts-, Oster-, Pfingst- oder Sommerferien des betreffenden Bundeslandes
- MAX SO+FEITAG: Maximale tägliche Verkehrsstärke der Kfz an Sonntagen und Feiertagen des betreffenden Bundeslandes

Bei der Berechnung der Werte MAX WERKTAG, MAX FER-WKTAG und MAX SO+FEITAG wurden nur die Verkehrsstärken berücksichtigt, die auf gezählten Werten beruhen. Ergänzend ist zu jedem dieser Werte das Datum und der Wochentag des Tages angegeben, für den dieser Wert ermittelt wurde.

5. Literatur

- [1] Jahresauswertung 1987 - Langzeitzählstellen
Schriftenreihe "Straßenverkehrszählungen",
Heft 42, Bergisch Gladbach 1988

- [2] Jahresauswertung 1987 - Langzeitzählstellen
- Verkehrsstärkenkarte für Bundesautobahnen -
Schriftenreihe "Straßenverkehrszählungen",
Heft 42a, Bergisch Gladbach 1988

6. ZAHLSTELLENVERZEICHNIS ZU DEN GANGLINIEN-GRAFIKEN

STRASSE		ZAHLSTELLE				FERNZIELE		GANGL. GRAFIK SEITE	
NR.	KILOM.	NR.	LAND	NAME	1. RICHTUNG	2. RICHTUNG			
A	1	37,8	2228	1101	(SH)	BAD OLDESLOE	LUEBECK	HAMBURG	21
A	1	3,9	2426	2217	(HH)	AD HAMBURG SUEDOST	BREMEN	LUEBECK	22
A	1	13,6	2526	3351	(NI)	GLUESINGEN	HAMBURG	BREMEN	23
A	1	72,2	2720	3302	(NI)	BOCKEL	HAMBURG	BREMEN	24
A	1	186,6	3414	3309	(NI)	HOLDORF	BREMEN	OSNABRUECK	25
A	1	288,5	4111	4606	(NW)	ASCHEBERG	BREMEN	KOELN	26
A	1	410,0	4907	5048	(NW)	KOELN-NORD	LEVERKUSEN	KOELN	27
A	1	421,3	5007	5032	(NW)	LOEVENICH	LEVERKUSEN	EUSKIRCHEN	28
A	1	433,6	5106	5010	(NW)	HUERTH	EUSKIRCHEN	KOELN	29
A	1		5406	5047	(NW)	NETTERSHEIM	KOELN	WITTLICH	30
A	1	38,8	6407	0175	(SA)	NONNWEILER-KASTEL	TRIER	SAARBRUECKEN	31
A	2	188,9	3627	3306	(NI)	PEINE	BRAUNSCHWEIG	HANNOVER	32
A	2	367,7	4114	5102	(NW)	OELDE	DORTMUND	HANNOVER	33
A	2	471,0	4407	5026	(NW)	STERKRADE	DUISBURG	DORTMUND	34
A	2	520,2	4603	5018	(NW)	WANKUM	DUISBURG	NIEDERLANDE	35
A	3	54,2	4306	5001	(NW)	HUENXE	NIEDERLANDE	OBERHAUSEN	36
A	3	77,1	4607	5002	(NW)	BREITSCHEID	LEVERKUSEN	OBERHAUSEN	37
A	3	109,6	4807	5033	(NW)	OPLADEN	OBERHAUSEN	LEVERKUSEN	38
A	3	128,4	5003	5672	(NW)	AD HEUMAR (NORD)	LEVERKUSEN	FRANKFURT/ A 4	39
A	3	0,5	5008	5673	(NW)	AD HEUMAR (SUED)	LEVERKUSEN/A 4	FRANKFURT	40
A	3		5513	7144	(RP)	GIROD	KOELN	FRANKFURT	41
A	3	133,2	5715	6849	(HE)	IDSTEIN	KOELN	FRANKFURT	42
A	3	165,5	5917	6854	(HE)	AD MOENCHHOF (OST)	KOELN	FRANKFURT	43
A	3	277,0	6224	9034	(BY)	WUERZBURG (WEST)	NUERNBERG	FRANKFURT	44
A	3	401,3	6533	9039	(BY)	AK NUERNBERG (WEST)	REGENSBURG	WUERZBURG	45
A	3	404,4	6533	9040	(BY)	AK NUERNBERG (OST)	REGENSBURG	WUERZBURG	46
A	4	7,9	5102	5008	(NW)	WUERSELEN	KOELN	NIEDERLANDE	47
A	4	52,5	5106	5009	(NW)	KERPEN	AACHEN	KOELN	48
A	4	75,5	5107	5049	(NW)	RHEINBRUECKE RODENKIRCHEN	OLPE	AACHEN	49
A	4	80,4	5008	5021	(NW)	AD HEUMAR (WEST)	AD HEUMAR/ A 3	AK KOELN-WEST	50
A	4	92,8	5008	5015	(NW)	BENSBERG- FRANKENFORST	KOELN	OLPE	51
A	4	353,7	5124	6881	(HE)	BAD HERSFELD	HERLESHAUSEN	GIESSEN	52
A	5	446,7	5518	6816	(HE)	AK GAMBACH (NORD)	KASSEL / A 5	FRANKFURT	53
A	5	487,7	5817	6821	(HE)	NW-KREUZ FRANKFURT (NORD)	KASSEL / A 5	FRANKFURT	54
A	5	743,8	7812	8047	(BW)	NIMBURG	KARLSRUHE	BASEL	55
A	5		8411	8099	(BW)	WEIL AM RHEIN	KARLSRUHE	BASEL	56
A	6	677,5	6708	0101	(SA)	BISCHMISHEIM	KAISERSLAUTERN	SAARBRUECKEN	57
A	6	7,3	6511	7120	(RP)	LANDSTUHL	MANNHEIM	SAARBRUECKEN	58
A	6	577,3	6415	4604	(RP)	GEROLSHEIM	MANNHEIM	KAISERSLAUTERN	59
A	6	566,3	6415	7155	(RP)	RHEINBRUECKE FRANKENTHAL	MANNHEIM	KAISERSLAUTERN	60
A	6	589,7	6717	8016	(BW)	WALLDORF	HEILBRONN	MANNHEIM	61
A	6	650,4	6822	8091	(BW)	SCHWABBACH	NUERNBERG	MANNHEIM	62
A	6	713,6	6727	9566	(BY)	AK FEUCHTWANGEN WEST	NUERNBERG	HEILBRONN	63
A	6	715,9	6727	9567	(BY)	AK FEUCHTWANGEN OST	NUERNBERG	HEILBRONN	64
A	6	392,7	6632	9944	(BY)	SCHWABACH-OST	NUERNBERG	HEILBRONN	65
A	6	3,5	6533	9054	(BY)	AK ALTDORF (OST)	AMBERG	NUERNBERG	66
A	7	131,9	1523	1107	(SH)	OWSCHLAG	FLENSBURG	HAMBURG	67
A	7	48,7	2225	1103	(SH)	QUICKBORN	FLENSBURG	HAMBURG	68
A	7	226,8	4126	4602	(NI)	DUEDERODE	HANNOVER	KASSEL	69
A	7	357,8	5023	6806	(HE)	BAD HERSFELD-WEST	KASSEL	FULDA	70

STRASSE			ZAEHLSTELLE				FERNZIELE		GANGL. GRAFIK SEITE
NR.	KILOM.	NR.	LAND	NAME	1. RICHTUNG	2. RICHTUNG			
A 7	1,9	5123 6809	(HE)	AD HATTENBACH 1	KASSEL	WUERZBURG	71		
A 7	144,3	6226 9452	(BY)	AK BIEBELRIED (SUED)	FULDA	ULM	72		
A 7	213,7	6727 9569	(BY)	AK FEUCHTWANGEN NORD	FULDA	ULM	73		
A 7	216,5	6727 9568	(BY)	AK FEUCHTWANGEN SUED	FULDA	ULM	74		
A 7	245,4	7526 8061	(BW)	LANGENAU	WUERZBURG	ULM	75		
A 7	305,3	7926 9231	(BY)	MEMMINGEN-SUED	ULM	KEMPTEN	76		
A 8	4,1	6607 0147	(SA)	SCHWARZENHOLZ	PIRMASENS / A 1	SAARLOUIS	77		
A 8	207,1	7220 8073	(BW)	STUTTART- VAIHINGEN	ULM	KARLSRUHE	78		
A 8	156,6	7423 8066	(BW)	MUEHLHAUSEN	ULM	STUTTART	79		
A 8	1,0	7834 9140	(BY)	MUENCHEN-WEST	MUENCHEN	AUGSBURG	80		
A 8	20,4	8036 9171	(BY)	HOLZKIRCHEN	SALZBURG	MUENCHEN	81		
A 8	97,0	8141 9200	(BY)	SCHWEINBACH	SALZBURG	MUENCHEN	82		
A 9	296,0	5935 9002	(BY)	AD BAYREUTH (SUED)	BERLIN	MUENCHEN	83		
A 9	371,8	6533 9042	(BY)	AK NUERNBERG (NORD)	BERLIN	MUENCHEN	84		
A 9	422,1	6934 9061	(BY)	GREDDING	NUERNBERG	MUENCHEN	85		
A 9	522,5	7735 9115	(BY)	MUENCHEN NORDKREUZ	NUERNBERG	MUENCHEN	86		
A 24	48,9	2430 1110	(SH)	GUDOW	BERLIN	HAMBURG	87		
A 27	105,0	2217 3354	(NI)	NORDHOLZ	CUXHAVEN	BREMERHAVEN	88		
A 27	115,0	2517 3343	(NI)	STOTEL	BREMERHAVEN	BREMEN	89		
A 28		2916 3315	(NI)	HASBRUCH	DELLENHORST	OLDENBURG	90		
A 29	51,0	2714 3349	(NI)	WEMKENDORF	WILHELMSHAVEN	OLDENBURG	91		
A 30	92,5	3817 5103	(NW)	KIRCHLENGERN	OSNABRUECK	BAD OEYNHAUSEN	92		
A 31	21,5	2610 3350	(NI)	RIEPE	EMDEN	LEER / B 70	93		
A 42	43,7	4408 5116	(NW)	WANNE-EICKEL	DORTMUND	DUISBURG	94		
A 43	6,7	4011 5109	(NW)	ALBACHTEN	RECKLINGHAUSEN	MUENSTER	95		
A 43	28,8	4409 5107	(NW)	HERNE	RECKLINGHAUSEN	WUPPERTAL	96		
A 44	10,3	5103 5020	(NW)	AK AACHEN (SUED)	AK AACHEN / A 4	BELGIEN	97		
A 44	34,7	5004 5017	(NW)	JUELICH-MERSCH	KREFELD / A 57	AACHEN	98		
A 44	119,3	4414 5110	(NW)	SOEST	DORTMUND	KASSEL	99		
A 44	32,1	4521 6866	(HE)	NIEDERELSUNGEN	KASSEL	DORTMUND	100		
A 45	23,0	4511 5104	(NW)	DORTMUND-SUED	DORTMUND	SIEGEN	101		
A 45	246,7	5920 9950	(BY)	KAHL	GIESSEN	ASCHAFFENBURG	102		
A 46	27,0	4904 5041	(NW)	HOCHNEUKIRCH	NEUSS	ERKELENZ	103		
A 46	41,7	4805 5016	(NW)	NEUSS-HOLZHEIM	NEUSS / A 57	JUECHEN / A 44	104		
A 46		4708 5045	(NW)	WUPPERTAL-SONNBOERN	DUESSELDORF	HAGEN / A 1	105		
A 48	27,6	5610 7133	(RP)	AK KOBLENZ (WEST)	MONTABAUER / A 3	TRIER	106		
A 48	18,3	5511 7131	(RP)	RHEINBRUECKE BENDORF	MONTABAUER	TRIER	107		
A 52	14,5	4607 5027	(NW)	LINTORF	DUESSELDORF	ESSEN / A 3	108		
A 52	26,1	4507 5028	(NW)	ESSEN-BREDENEY	ESSEN	DUESSELDORF	109		

S T R A S S E		Z A E H L S T E L L E				F E R N Z I E L E		GANGL. GRAFIK SEITE
NR.	KILOM.	NR.	LAND	NAME	1. RICHTUNG	2. RICHTUNG		
A	60	27,3	5915 7109	(RP)	HEIDESHEIM	RUESSELSHEIM	BINGEN	110
A	61	31,3	4804 5042	(NW)	WICKRATH	KOBLENZ	MOENCHENGLADB.	111
A	61	292,7	6012 7233	(RP)	DAXWEILER	KOBLENZ	LUDWIGSHAFEN	112
A	61	379,9	6616 7119	(RP)	RHEINBRUECKE SPEYER-NORD	LUDWIGSHAFEN	HOCKENHEIM/A 6	113
A	66	113,1	5818 6960	(HE)	BERGEN-ENKHEIM	FULDA	FRANKFURT	114
A	67	1,8	5916 6853	(HE)	AD MOENCHHOF	WIESBAD./KOELN	DARMSTADT	115
A	67	538,2	6317 6828	(HE)	GERNSHEIM	FRANKFURT	MANNHEIM	116
A	73	32,4	6431 9952	(BY)	AK ERLANGEN (NORD)	BAMBERG	NUERNBERG	117
A	73	21,2	6532 9111	(BY)	AS NUERNBERG/ FUERTH	BAMBERG	FEUCHT / A 9	118
A	73	1,2	6633 9005	(BY)	ROETHENBACH	NUERNBERG	A 9 / MUENCHEN	119
A	81	83,9	6224 9035	(BY)	WUERZBURG (SUED)	WUERZBURG	STUTT GART	120
A	81	524,8	6722 8084	(BW)	NEUENSTADT	WUERZBURG	STUTT GART	121
A	81	703,5	8113 8746	(BW)	GEISINGEN	STUTT GART	SINGEN	122
A	93	33,3	6633 9902	(BY)	AS SCHWANDORF	WEIDEN	REGENSBURG	123
A	95	15,0	7934 9160	(BY)	SCHAEFTLARN	MUENCHEN	GARMISCH-PART.	124
A	95	53,6	8333 9162	(BY)	GROSSWEIL	MUENCHEN	GARMISCH-PART.	125
A	96	0,1	8424 9250	(BY)	LINDAU (BUNDESGRENZE)	MEMMINGEN	BREGENZ	126
A	96	6,5	7834 9222	(BY)	GRAEFELFING	MUENCHEN	KEMPTEN	127
A	98	127,9	8119 8040	(BW)	STOCKACH	STOCKACH	SINGEN	128
A	99	23,2	7836 9211	(BY)	ASCHHEIM	A 9 / NUERNBERG	A 8 / SALZBURG	129
A	104	2,1	3545 2007	(BE)	SCHMARGENDORF	STEGLITZ	WILMERSDORF	130
A	565	19,5	5308 5013	(NW)	MECKENHEIM-MERL	A 61/MECKENHM.	BONN	131
A	862		8211 8052	(BW)	NEUENBURG AM RHEIN	NEUENBURG/ A 5	FRANKREICH	132
B	1	40,3	4413 5324	(NW)	WESTOENNEN	UNNA	PADERBORN	133
B	1	21,8	4119 5307	(NW)	HORN	HAMELN	PADERBORN	134
B	2	14,8	6632 9945	(BY)	SCHWABACH (SUED)	NUERNBERG	AUGSBURG	135
B	3	85,2	2624 3320	(NI)	TRELDER BERG 1	A1 / OVELGOENNE	SOLTAU	136
B	3	36,4	3426 3324	(NI)	WESTERCELLE	CELLE	HANNOVER	137
B	3	94,6	5218 6604	(HE)	GISSELBERG	MARBURG	GIESSEN	138
B	3	55,2	5818 6310	(HE)	BAD VILBEL	GIESSEN	FRANKFURT	139
B	4	12,7	2225 1144	(SH)	ELSENSEE	KIEL	HAMBURG	140
B	4	18,8	2627 3321	(NI)	WINSEN (LUHE)	LUENEBURG	HAMBURG	141
B	4	18,9	4229 3338	(NI)	KOENIGSKRUG	BRAUNSCHWEIG	BRAUNLAGE	142

S T R A S S E			Z A E H L S T E L L E				F E R N Z I E L E		GANGL. GRAFIK SEITE
NR.	KILOM.	NR.	LAND	NAME	1. RICHTUNG	2. RICHTUNG			
B	5	132,6	1319	1152	(SH)	BREDSTEDT	DAENEMARK	HAMBURG	143
B	5		2425	2210	(HH)	FRUCHTALLEE	GEESTHACHT	ITZEHOE	144
B	5	25,6	2527	1121	(SH)	ESCHEBURG	HAMBURG	BERLIN	145
B	5	19,3	3444	2051	(BE)	GRENZE STAAKEN	VON BERLIN	NACH BERLIN	146
B	6	43,8	3321	3325	(NI)	LANGENDAMM	BREMEN	HANNOVER	147
B	6	6,9	4129	3336	(NI)	BUENDHEIM	BAD HARZBURG	GOSLAR	148
B	7		4622	6549	(HE)	OBERVELLMAR	WARBURG	KASSEL	149
B	8	95,0	5312	7002	(RP)	WAHLROD	KOELN	LIMBURG	150
B	8	14,0	5816	6601	(HE)	KOENIGSTEIN	LIMBURG	FRANKFURT	151
B	9	82,9	5611	7014	(RP)	MITTELWEIDEN	BONN	BINGEN	152
B	9	20,8	6516	7026	(RP)	MAUDACH	WORMS / A 650	SPEYER	153
B	10		7019	8678	(BW)	VAIHINGEN (ENZ)	STUTTGART	PFORZHEIM	154
B	10		7120	8440	(BW)	STUTTGART- ZUFFENHAUSEN	STUTTGART	KARLSRUHE	155
B	11	10,0	7935	9830	(BY)	PULLACH	MUENCHEN	WOLFRATHSHSN.	156
B	11	11,5	7735	9850	(BY)	DIRNISMANING	FREISING	MUENCHEN	157
B	12	72,0	7930	9380	(BY)	BUCHLOE	MUENCHEN	KEMPTEN	158
B	12	56,1	7930	9139	(BY)	LANDSBERG-WEST	MUENCHEN	KEMPTEN	159
B	12	31,1	7932	9105	(BY)	STEGEN AM AMMERSEE	MUENCHEN	LANDSBERG	160
B	19		6524	8372	(BW)	BAD MERGENTHEIM	WUERZBURG	SCHWAEB. HALL	161
B	27		4825	6105	(HE)	HOHENEICHE	GOETTINGEN	BAD HERSFELD	162
B	27		5524	6345	(HE)	LOESCHENROD 2	FULDA	WUERZBURG	163
B	27		7817	8712	(BW)	ROTTWEIL	TUEBINGEN	SCHWENNINGEN	164
B	28		7412	8529	(BW)	KEHL-EUROPABRUECKE	FREUDENSTADT	STRASSBURG	165
B	31		8014	8541	(BW)	HINTERZARTEN	DONAUESCHINGEN	FREIBURG	166
B	33		8220	8550	(BW)	RADOLFZELL	SINGEN	KONSTANZ	167
B	40	2,3	6512	7028	(RP)	KAISERSLAUTERN- VOGELWEH	KAISERSLAUTERN	SAARBRUECKEN	168
B	40	7,0	5819	6314	(HE)	RUECKINGEN	FULDA	FRANKFURT	169
B	42	12,8	5510	7023	(RP)	FAHR	BONN	NEUWIED	170
B	42		5611	7031	(RP)	URBAR	NEUWIED	KOBLENZ	171
B	42	23,6	6013	6103	(HE)	RUEDESHEIM (RHEIN)	KOBLENZ	WIESBADEN	172
B	45	3,1	5819	6325	(HE)	BRUCHKOEBEL	BAD NAUHEIM	HANAU / A 66	173
B	45		6219	6195	(HE)	MUEMLING-GRUMBACH	HANAU / B 26	EBERBACH / B 37	174
B	46	23,0	5918	6212	(HE)	OFFENBACH	OFFENBACH	DARMSTADT	175
B	47	42,0	6316	7080	(RP)	RHEINBRUECKE WORMS	BENSHEIM / A 67	WORMS	176
B	49		5611	7039	(RP)	MOSELWEIS	KOBLENZ	TRIER	177

S T R A S S E			Z A E H L S T E L L E				F E R N Z I E L E		GANGL. GRAFIK SEITE
NR.	KILOM.	NR.	LAND	NAME		1. RICHTUNG	2. RICHTUNG		
B 50	45,2	6010 7060	(RP)	KIRCHBERG		BINGEN / A 61	WITTLICH	178	
B 51	12,5	3615 3329	(NI)	OSTERCAPPELN		OSNABRUECK	BREMEN	179	
B 51	72,1	5107 5205	(NW)	BRUEHL		KOELN	EUSKIRCHEN	180	
B 51N		5605 5235	(NW)	DAHLEM		KOELN	BITBURG	181	
B 51	0,8	6205 7052	(RP)	KONZ		TRIER	SAARBRUECKEN	182	
B 53	16,0	6107 4705	(RP)	KLUESSERATH		BERNKAST.-KUES	TRIER	183	
B 55	80,4	5010 5204	(NW)	LOOPE		KOELN	OLPE	184	
B 56N	430,0	5109 5220	(NW)	SIEGBURG/STALLBERG		BONN	GUMMERSBACH	185	
B 58	61,6	4207 5316	(NW)	DORSTEN 1		HALTERN	WESEL	186	
B 59	14,0	4906 5214	(NW)	PULHEIM		KOELN	MOENCHENGLADB.	187	
B 61		3619 5336	(NW)	PETERSHAGEN 2		PETERSHAGEN	BREMEN	188	
B 62	3,9	5114 5332	(NW)	SIEGEN		SIEGEN	BETZDORF	189	
B 62		5017 6101	(HE)	WALLAU 1		MARBURG	SIEGEN	190	
B 64	61,4	4023 3339	(NI)	ALLERSHEIM		BAD GANDERSHM.	HOLZMINDEN	191	
B 67	25,5	4105 5320	(NW)	RHEDE		BORKEN	BOCHOLT	192	
B 68	9,3	3814 3334	(NI)	HILTER		OSNABRUECK	PADERBORN	193	
B 68	12,6	3916 5303	(NW)	HALLE-GARTNISCH		OSNABRUECK	PADERBORN	194	
B 70	11,8	2509 3348	(NI)	GEORGSHIL 2		NORDDEICH	EMDEN	195	
B 70	14,1	2910 3326	(NI)	PAPENBURG		LINGEN	LEER	196	
B 72	2,1	2510 3311	(NI)	AURICH		AURICH	CLOPPENBURG	197	
B 73	4,0	2422 3318	(NI)	STADE		CUXHAVEN	HAMBURG	198	
B 73		2525 2207	(HH)	DUXTEHUNDER STR.		HH-HARBURG-MITTE	CUXHAVEN	199	
B 75		2426 2203	(HH)	WANDSBEKER MARKTSTR.		HH-ZENTRUM	LUEBECK	200	
B 76	48,3	1829 1149	(SH)	ROEBEL		LUEBECK	KIEL	201	
B 77	62,7	2023 1146	(SH)	BLAUER LAPPEN		RENSBURG	ITZEHOE	202	
B 83	7,6	3720 3331	(NI)	HESS. OLDENDORF		HAMELN	MINDEN / B 65	203	
B 202	24,2	1727 1136	(SH)	RAISDORF 2		KIEL	OLDENBURG (H)	204	
B 207	12,9	2130 1142	(SH)	GROSS-GROENAU		LUEBECK	HAMBURG	205	
B 207	112,7	1631 1124	(SH)	OLDENBURG (HOLSTEIN)		PUTTGARDEN	HAMBURG	206	
B 210	57,6	2413 3314	(NI)	HEIDMUEHLE		WILHELMSHAVEN	AURICH	207	

STRASSE		ZAEHLSTELLE				FERNZIELE		GANGL. GRAFIK SEITE
NR.	KILOM.	NR.	LAND	NAME	1. RICHTUNG	2. RICHTUNG		
B 213	6,3	3409 3327	(NI)	LINGEN	CLOPPENBURG	NORDHORN	208	
B 221		4703 5432	(NW)	BRUEGGEN 1	VENLO / A 61	HEINSBERG	209	
B 230		4805 5238	(NW)	HOLZHEIM			210	
B 253		4823 6390	(HE)	MELSUNGEN	MELSUNGEN / B 33	BAD WILDUNGEN	211	
B 256N		5011 5223	(NW)	DEBSCHLAG	GUMMERSBACH	WALDBROEL	212	
B 256	0,8	5510 7051	(RP)	RHEINBRUECKE NEUWIED	NEUWIED	MAYEN	213	
B 257	10,6	6104 7139	(RP)	ALSDORF	BITBURG	LUXEMBURG	214	
B 258		5505 5239	(NW)	BLANKENHEIM-WALD	AACHEN	SCHLEIDEN	215	
B 258		5608 7067	(RP)	OBERBAAR	KOBLENZ	NUERBURGRING	216	
B 266	435,0	5409 7098	(RP)	BODENDORF	SINZIG / B 9	BAD NEUENAHR	217	
B 271	6,5	6515 7122	(RP)	BAD DUERKHEIM	ALZEY / A 6	NEUSTADT	218	
B 294		7913 8724	(BW)	WALDKIRCH 2	FREUDENSTADT	FREIBURG	219	
B 317		8213 8570	(BW)	SCHOENAU	NEUSTADT	LOERRACH	220	
B 404	16,0	1726 1155	(SH)	NETTELSEE	KIEL	BAD SEGEBERG	221	
B 505	0,2	6230 9353	(BY)	HOECHSTADT (NORD)	BAMBERG	HOECHSTADT	222	
B 512		7546 9870	(BY)	NEUHAUS	OESTERREICH	PASSAU	223	

JAHRESGANGLINIEN 1987

ZST: BAD OLDESLÖE
NR.: 2228 1 101

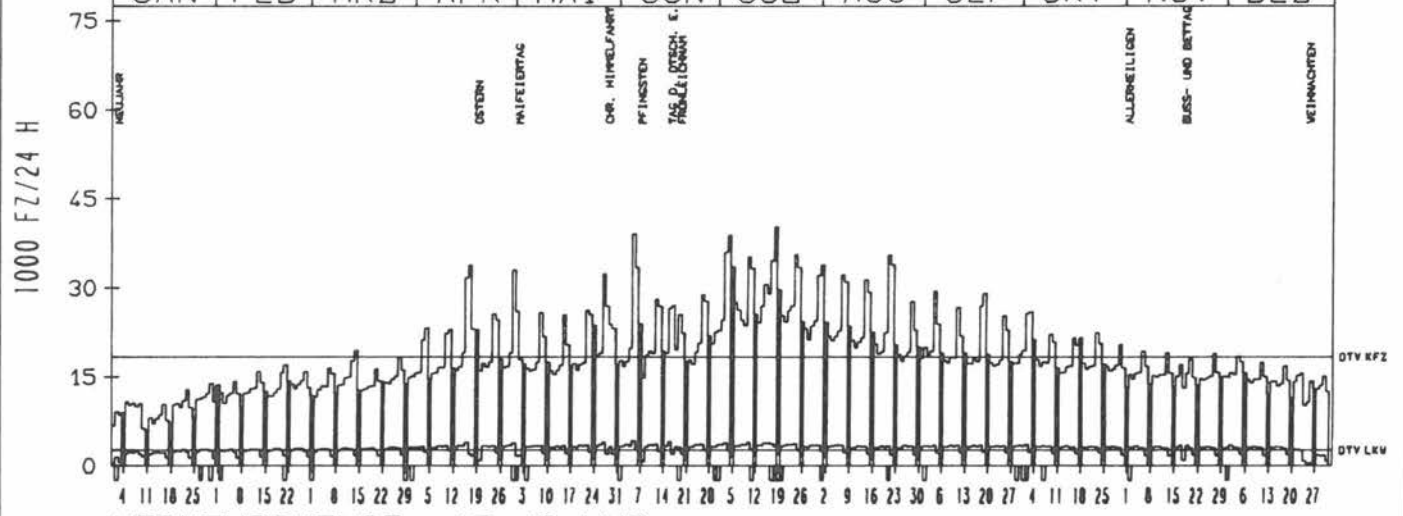
LAND: SCHLESWIG-HOLSTEIN
STRASSE: A 1
KM: 37.8
NETZKNOTEN:

RICHTUNG NÖRD

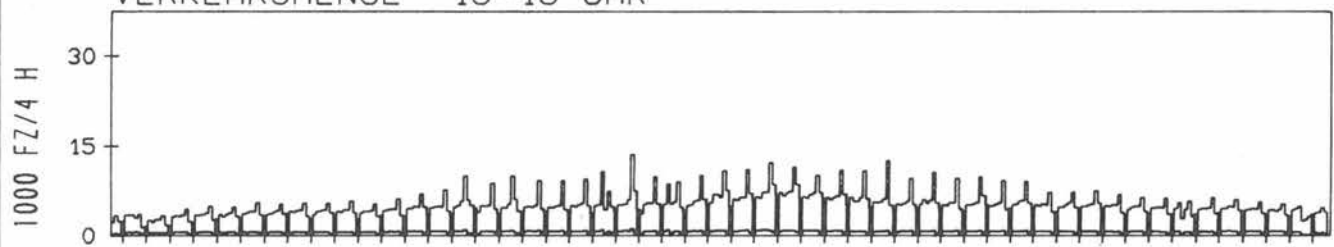
DTV KFZ	18424
DTV LKW	2618 = 14.21 %
MAX WERKTAG	39064 FR 5. 6.
MAX FER-WKTAG	38897 SA 4. 7.
MAX SO+FEITAG	33918 FR 17. 4.

TÄGLICHE VERKEHRSMENGE

JAN	FEB	MRZ	APR	MAI	JUN	JUL	AUG	SEP	OKT	NOV	DEZ
-----	-----	-----	-----	-----	-----	-----	-----	-----	-----	-----	-----



VERKEHRSMENGE 15-19 UHR

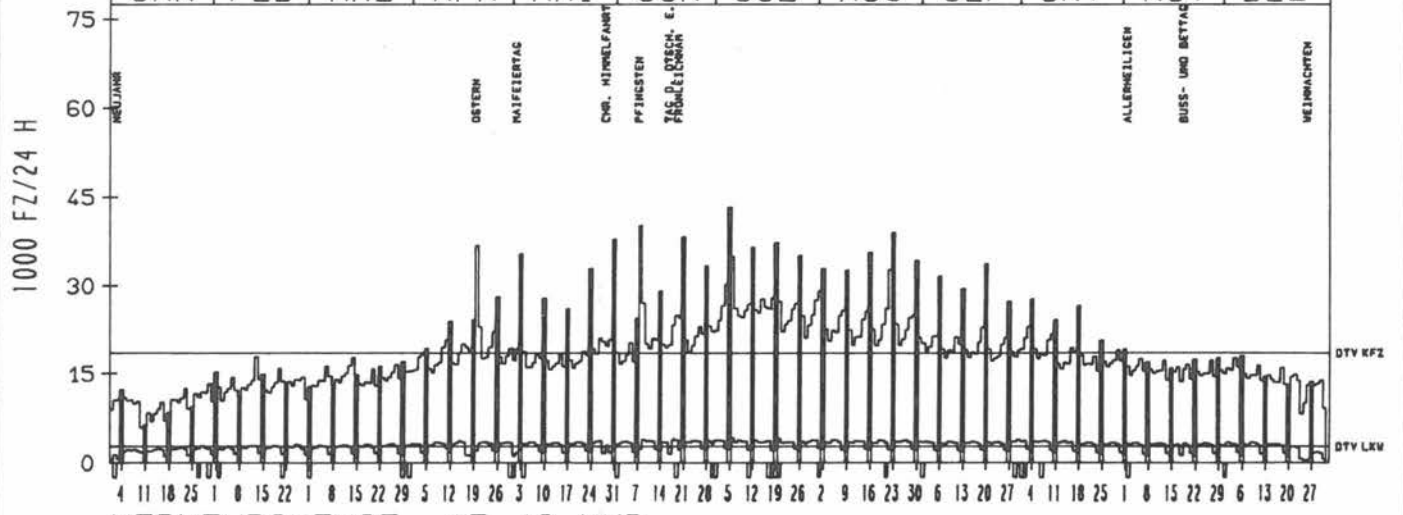


RICHTUNG SÜED

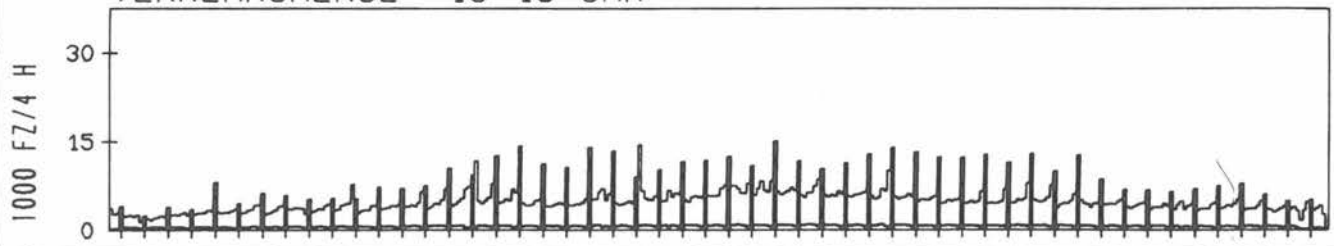
DTV KFZ	18581
DTV LKW	2763 = 14.87 %
MAX WERKTAG	27057 DI 9. 6.
MAX FER-WKTAG	34847 MO 6. 7.
MAX SO+FEITAG	43297 SO 5. 7.

TÄGLICHE VERKEHRSMENGE

JAN	FEB	MRZ	APR	MAI	JUN	JUL	AUG	SEP	OKT	NOV	DEZ
-----	-----	-----	-----	-----	-----	-----	-----	-----	-----	-----	-----



VERKEHRSMENGE 15-19 UHR



JAHRESGANGLINIEN

1987

ZST: AD HAMBURG SUEDOST

LAND:
STRASSE
KM:
NETZKNOTEN:

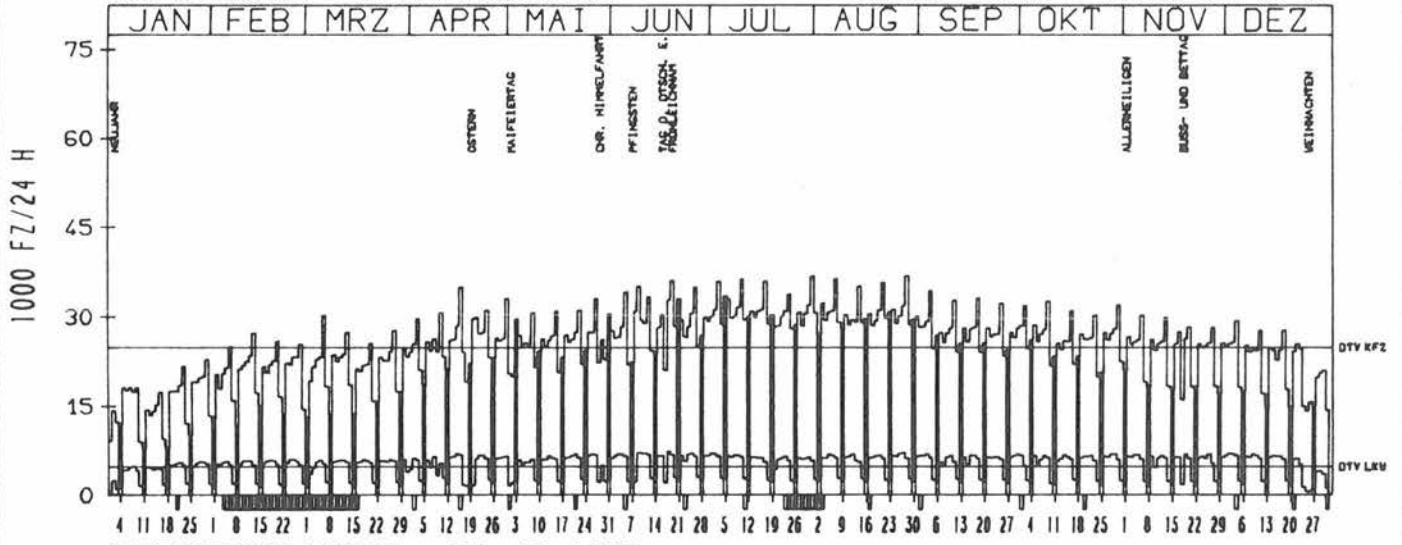
HAMBURG
A 1
3.9

NR.: 2426 2 217

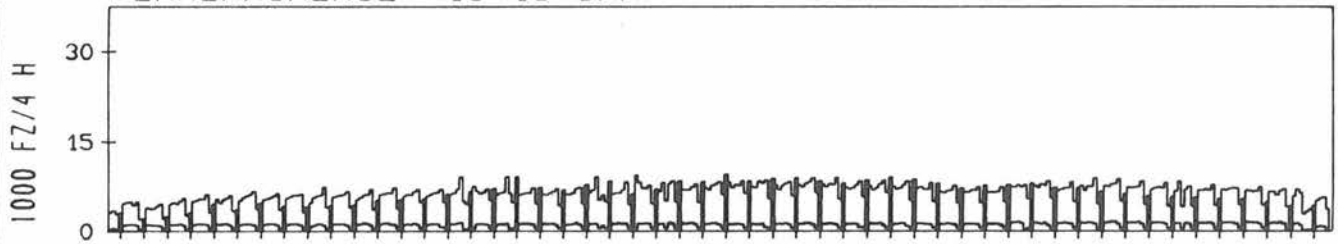
RICHTUNG SUED

DTV KFZ 24888
DTV LKW 4744 = 19.06 %
MAX WERKTAG 35177 DI 9. 6.
MAX FER-WKTAG 36906 FR 28. 8.
MAX SO+FEITAG 33456 SO 5. 7.

TAEGLICHE VERKEHRSMENGE



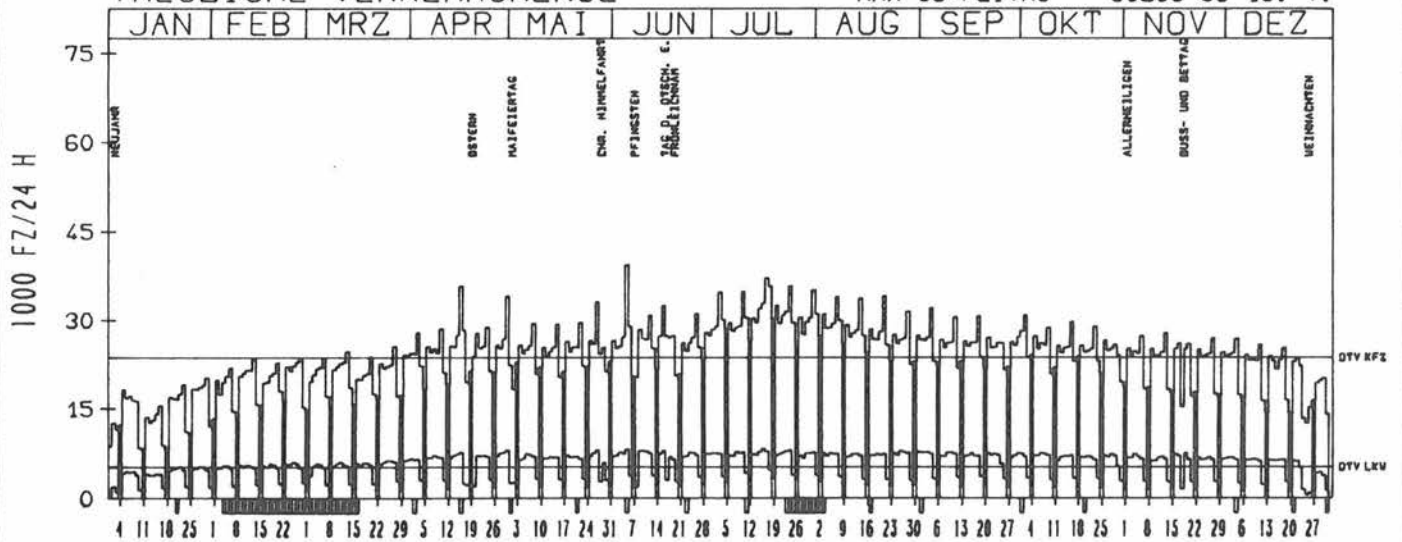
VERKEHRSMENGE 15-19 UHR



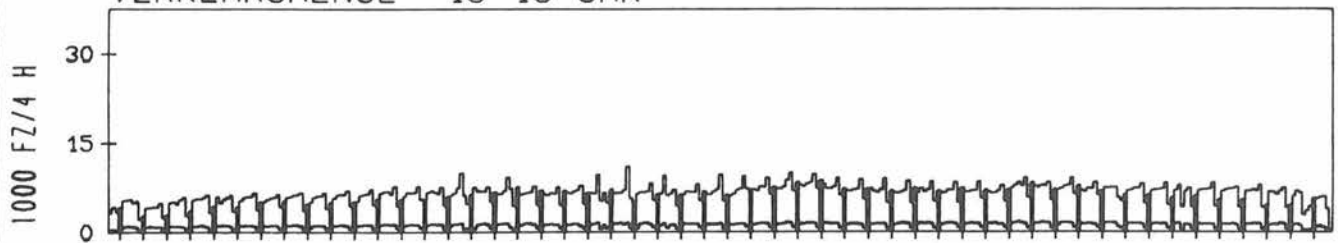
RICHTUNG NORD

DTV KFZ 23643
DTV LKW 5300 = 22.42 %
MAX WERKTAG 34100 DO 30. 4.
MAX FER-WKTAG 37105 FR 17. 7.
MAX SO+FEITAG 30206 SO 19. 7.

TAEGLICHE VERKEHRSMENGE



VERKEHRSMENGE 15-19 UHR



JAHRESGANGLINIEN 1987

ZST: GLUESINGEN

LAND:
STRASSE
KM:
NETZKNOTEN:

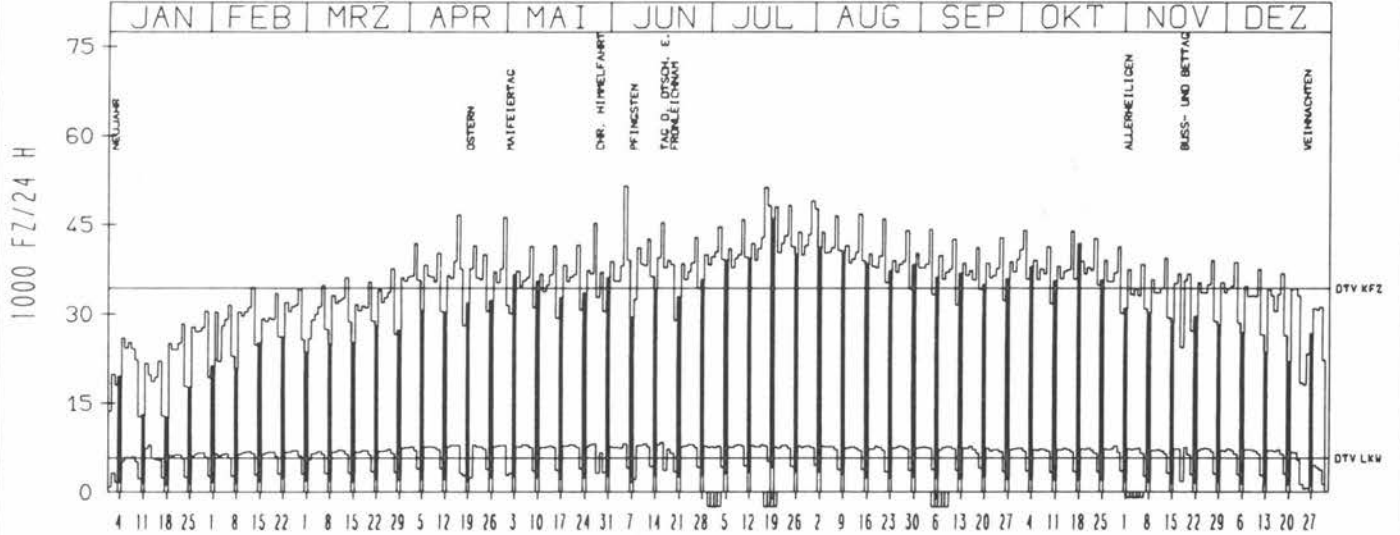
NIEDERSACHSEN
A 1
13.6

NR.: 2526 3 351

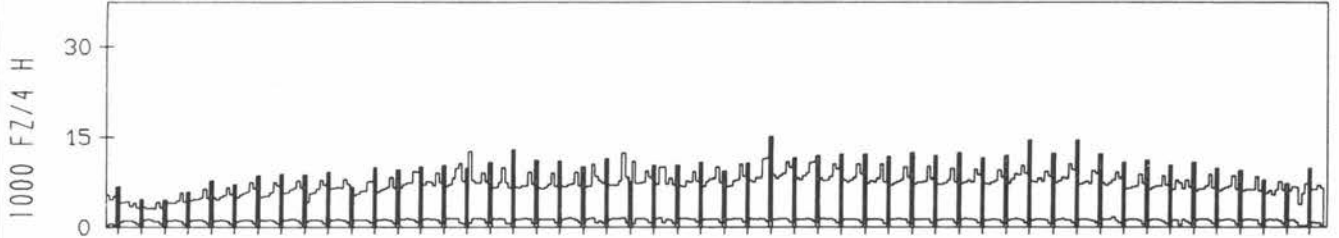
RICHTUNG NÖRD

DTV KFZ 34373
DTV LKW 5723 = 16.65 %
MAX WERKTAG 51496 FR 5. 6.
MAX FER-WKTAG 48975 FR 31. 7.
MAX SO+FEITAG 41815 SO 18. 10.

TAEGLICHE VERKEHRSMENGE



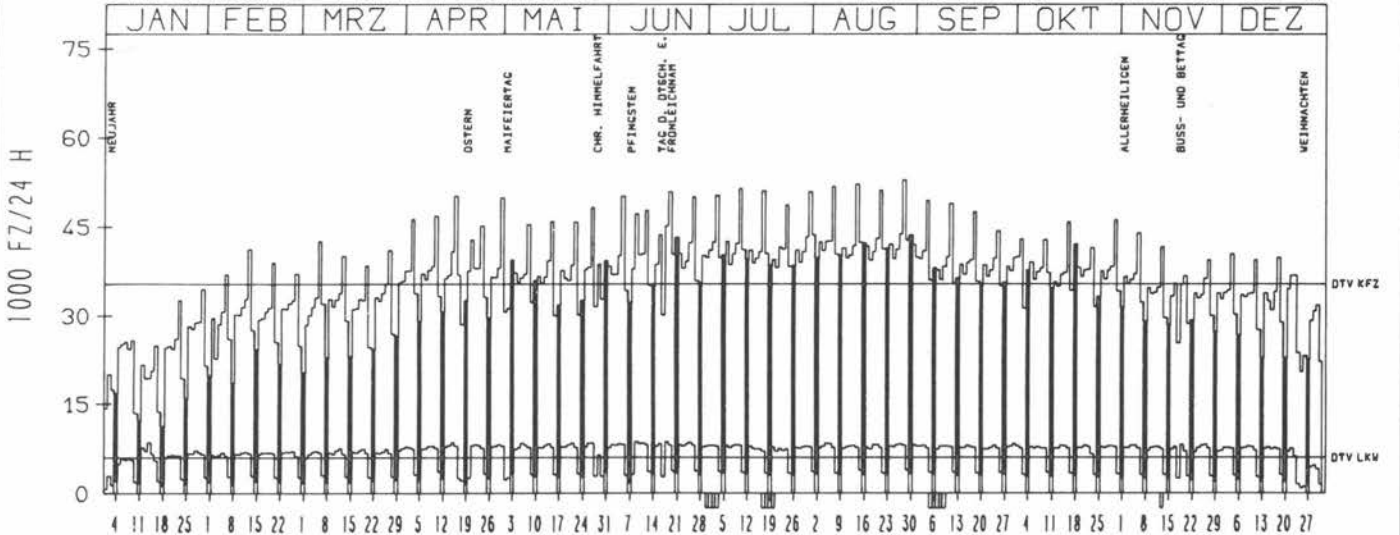
VERKEHRSMENGE 15-19 UHR



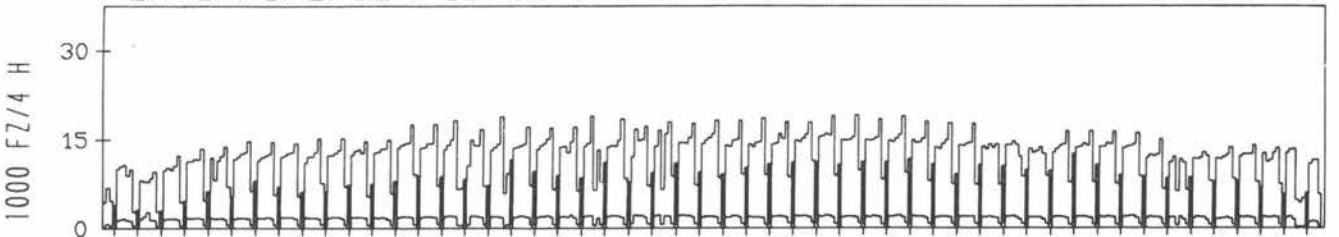
RICHTUNG SÜED

DTV KFZ 35433
DTV LKW 6007 = 16.95 %
MAX WERKTAG 50253 FR 5. 6.
MAX FER-WKTAG 52990 FR 28. 8.
MAX SO+FEITAG 43582 SO 30. 8.

TAEGLICHE VERKEHRSMENGE



VERKEHRSMENGE 15-19 UHR



JAHRESGANGLINIEN 1987

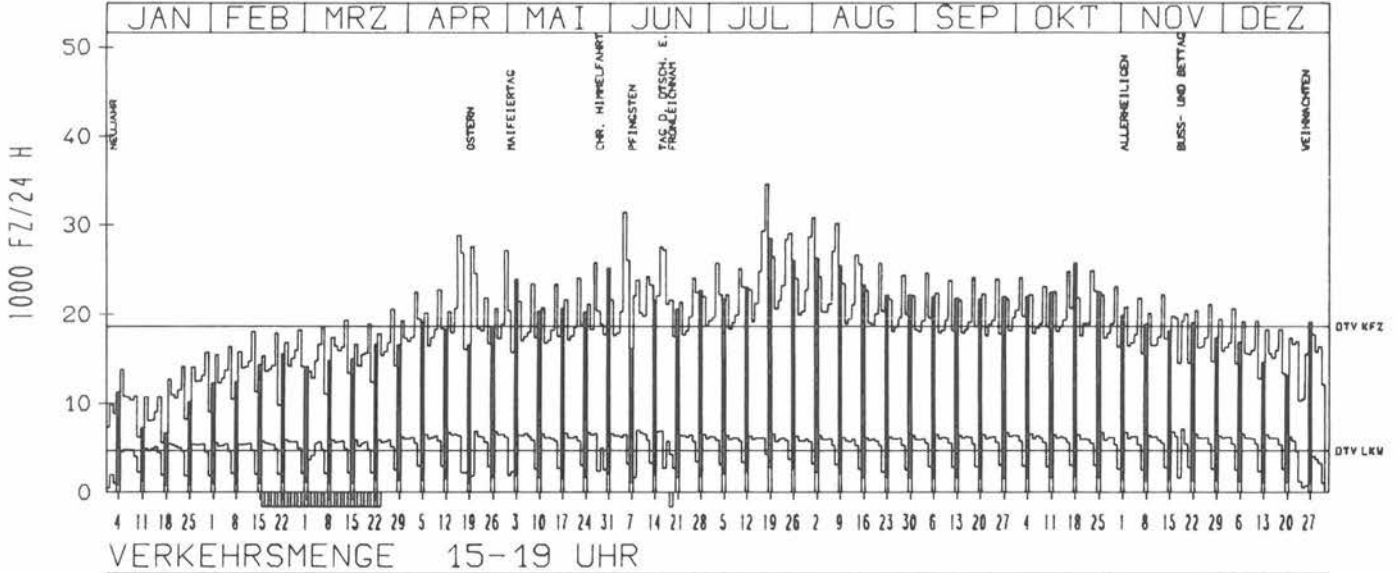
ZST: BOECKEL
NR.: 2720 3 302

LAND: NIEDERSACHSEN
STRASSE: A 1
KM: 72.2
NETZKNOTEN:

RICHTUNG OST

DTV KFZ	18639
DTV LKW	4640 = 24.89 %
MAX WERKTAG	31364 FR 5. 6.
MAX FER-WKTAG	34567 SA 18. 7.
MAX SO+FEITAG	28406 SO 19. 7.

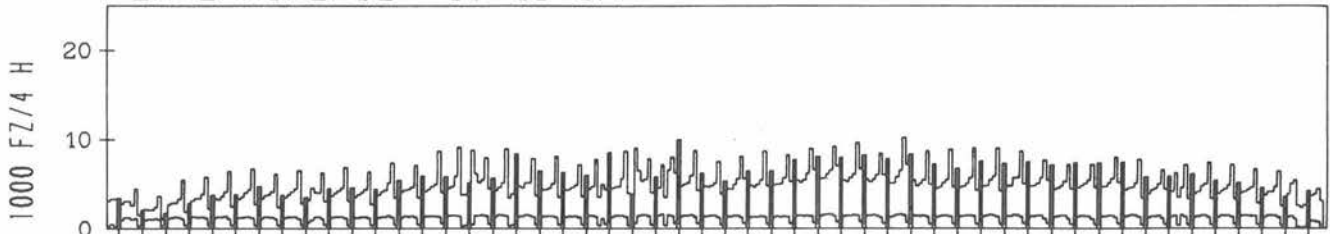
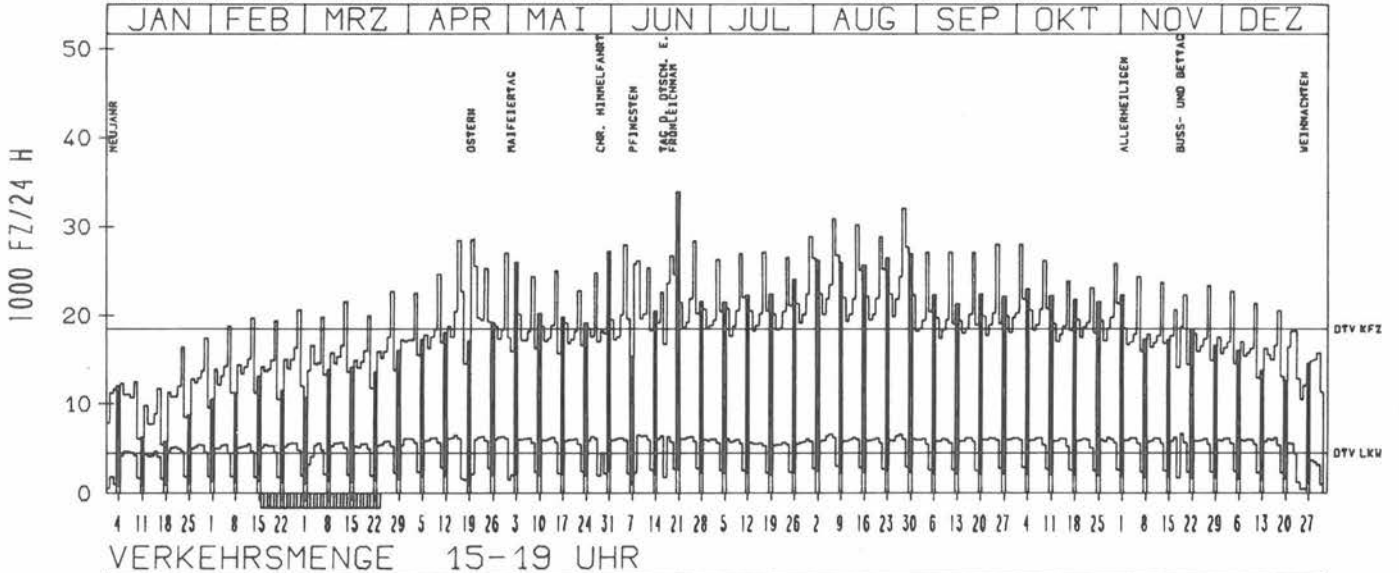
TAEGLICHE VERKEHRSMENGE



RICHTUNG WEST

DTV KFZ	18512
DTV LKW	4532 = 24.48 %
MAX WERKTAG	28060 FR 25. 9.
MAX FER-WKTAG	32104 FR 28. 8.
MAX SO+FEITAG	33933 SO 21. 6.

TAEGLICHE VERKEHRSMENGE



JAHRESGANGLINIEN 1987

ZST: HÖLDORF
 NR.: 3414 3 309

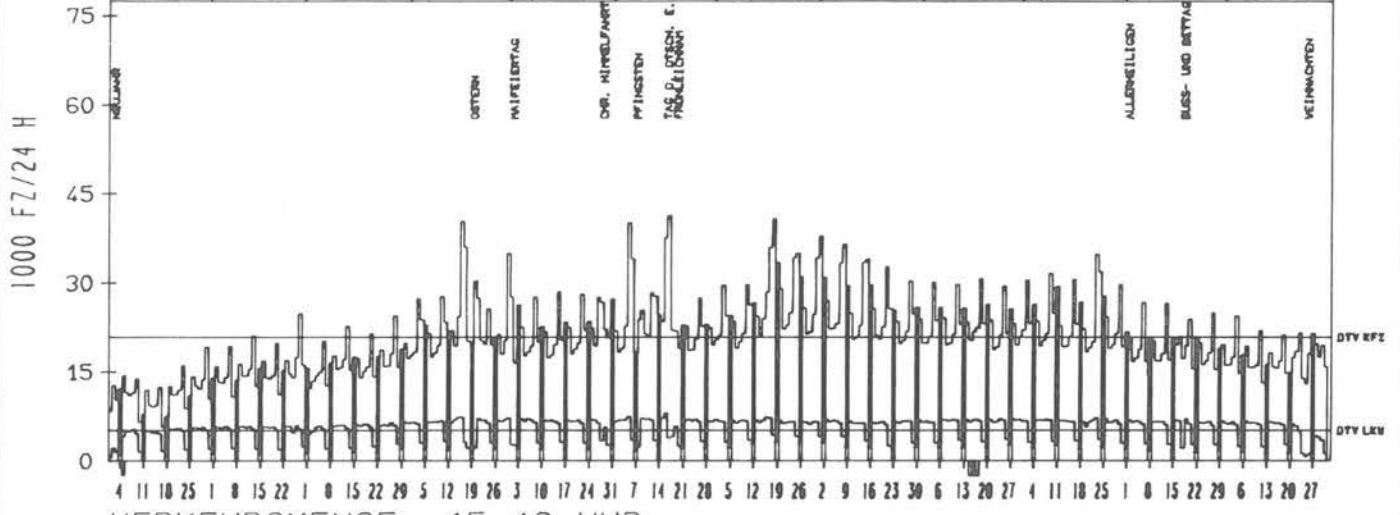
LAND: NIEDERSACHSEN
 STRASSE: A 1
 KM: 186.6
 NETZKNOTEN:

RICHTUNG NÖRD

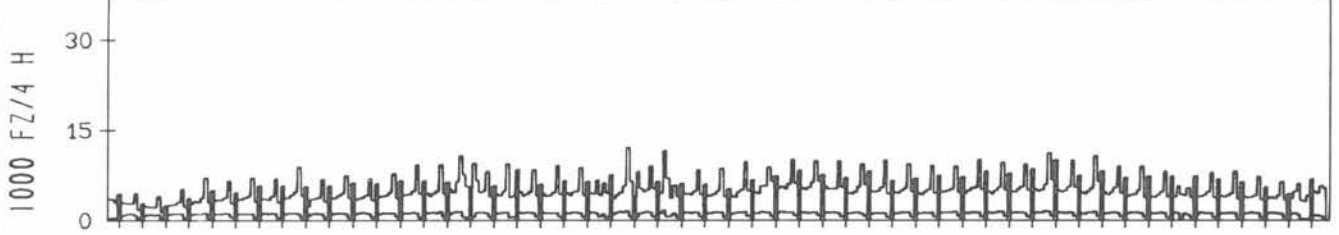
DTV KFZ 20887
 DTV LKW 5107 = 24.45 %
 MAX WERKTAG 40101 FR 5. 6.
 MAX FER-WKTAG 40692 SA 18. 7.
 MAX SO+FEITAG 41250 MI 17. 6.

TÄGLICHE VERKEHRSMENGE

JAN FEB MRZ APR MAI JUN JUL AUG SEP OKT NOV DEZ



VERKEHRSMENGE 15-19 UHR

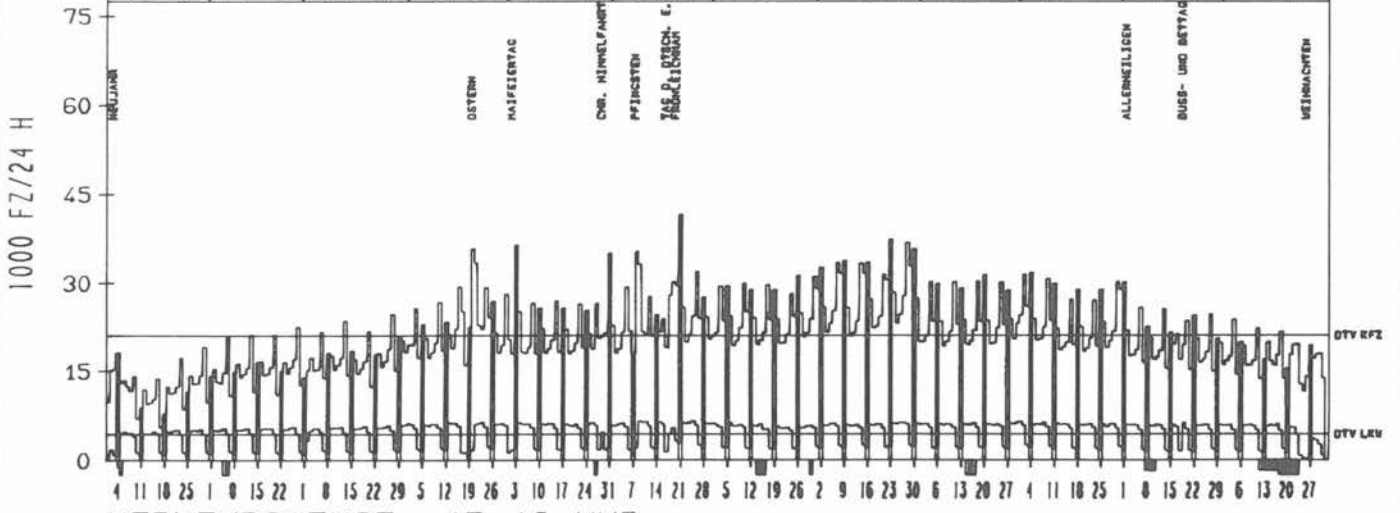


RICHTUNG SÜED

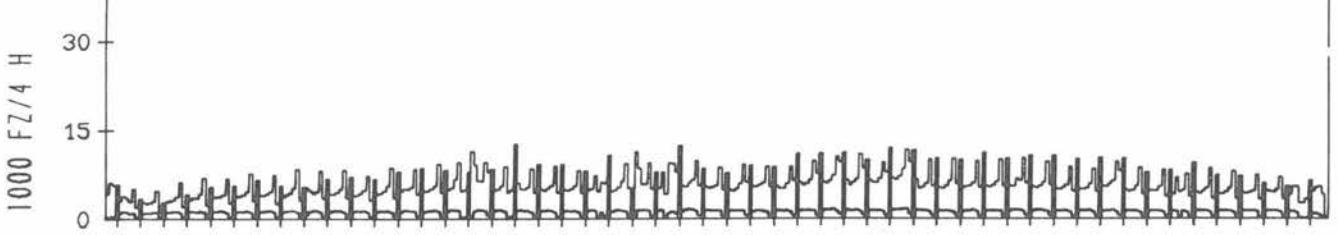
DTV KFZ 21064
 DTV LKW 4449 = 21.12 %
 MAX WERKTAG 30444 FR 18. 9.
 MAX FER-WKTAG 36891 FR 28. 8.
 MAX SO+FEITAG 41485 SO 21. 6.

TÄGLICHE VERKEHRSMENGE

JAN FEB MRZ APR MAI JUN JUL AUG SEP OKT NOV DEZ



VERKEHRSMENGE 15-19 UHR



JAHRESGANGLINIEN

1987

ZST: ASCHEBERG

NR.: 4111 4 606

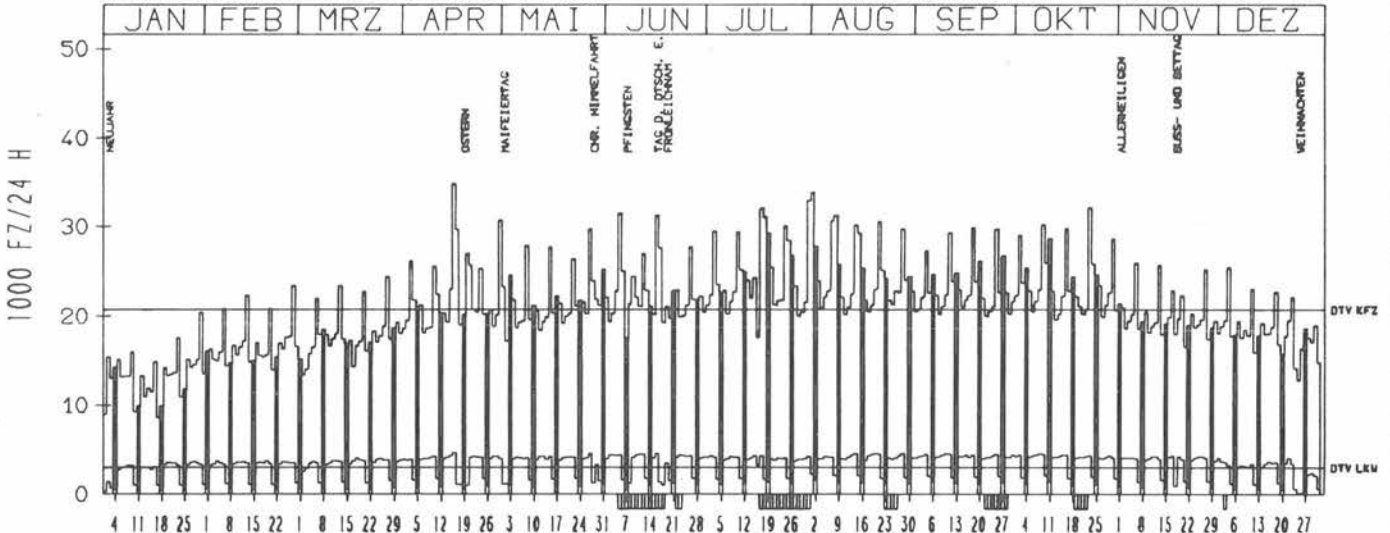
LAND:
STRASSE
KM:
NETZKNOTEN:

NORDRHEIN-WESTFALEN
A 1
288.5

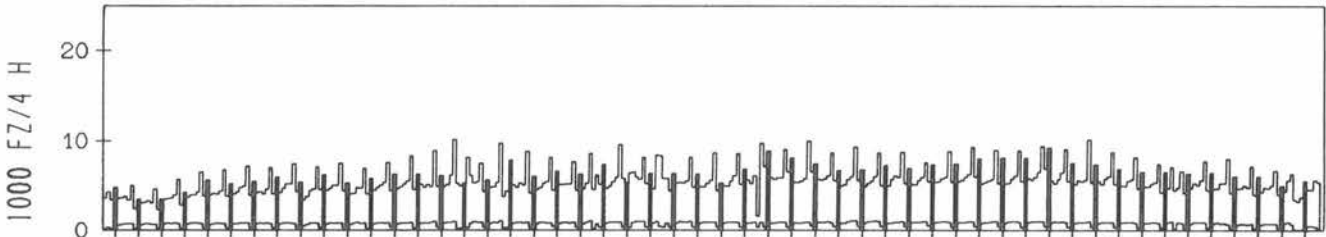
RICHTUNG NÖRD

DTV KFZ	20786
DTV LKW	3054 = 14.69 %
MAX WERKTAG	32177 FR 23.10.
MAX FER-WKTAG	34816 DO 16. 4.
MAX SO+FEITAG	29649 FR 17. 4.

TÄGLICHE VERKEHRSMENGE



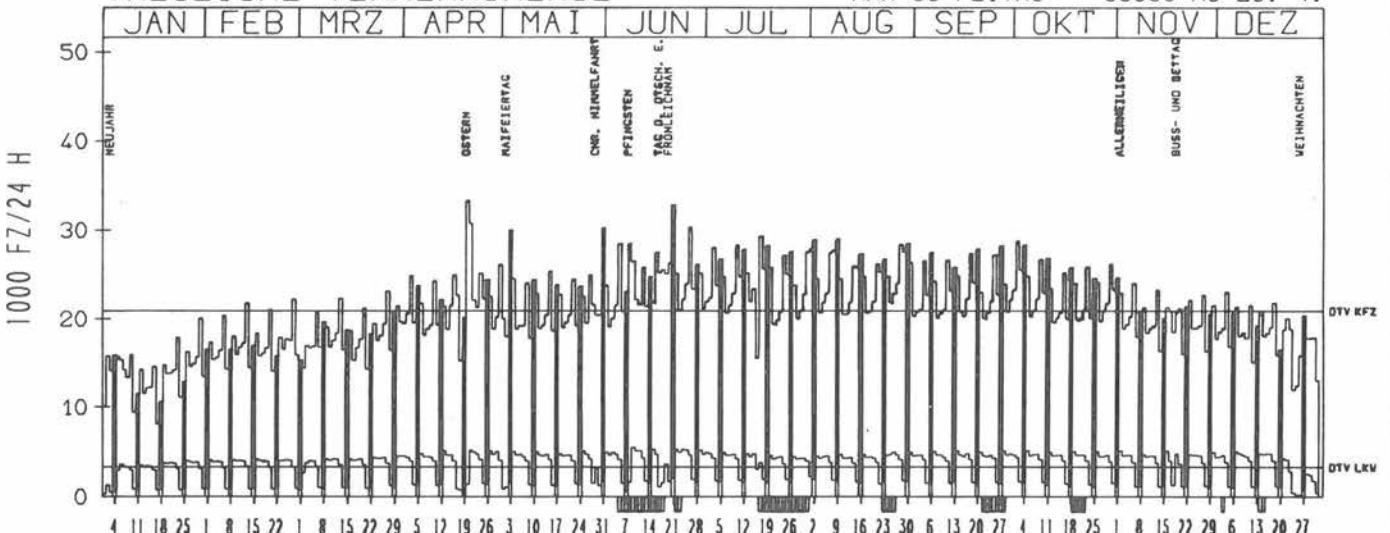
VERKEHRSMENGE 15-19 UHR



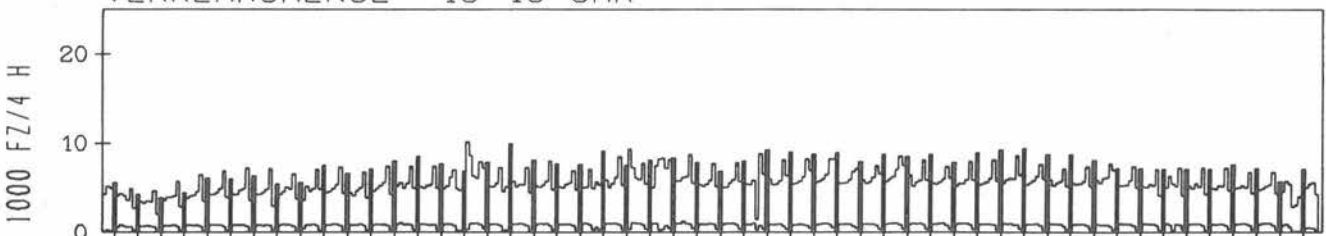
RICHTUNG SÜED

DTV KFZ	20956
DTV LKW	3387 = 16.16 %
MAX WERKTAG	28865 FR 2.10.
MAX FER-WKTAG	30766 DI 21. 4.
MAX SO+FEITAG	33369 MO 20. 4.

TÄGLICHE VERKEHRSMENGE



VERKEHRSMENGE 15-19 UHR



JAHRESGANGLINIEN 1987

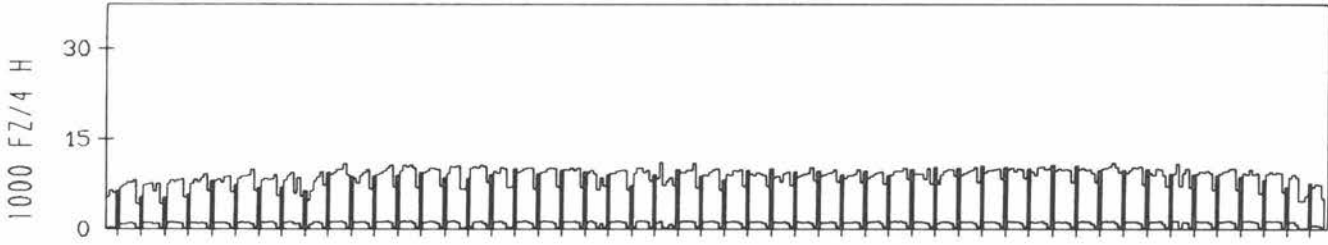
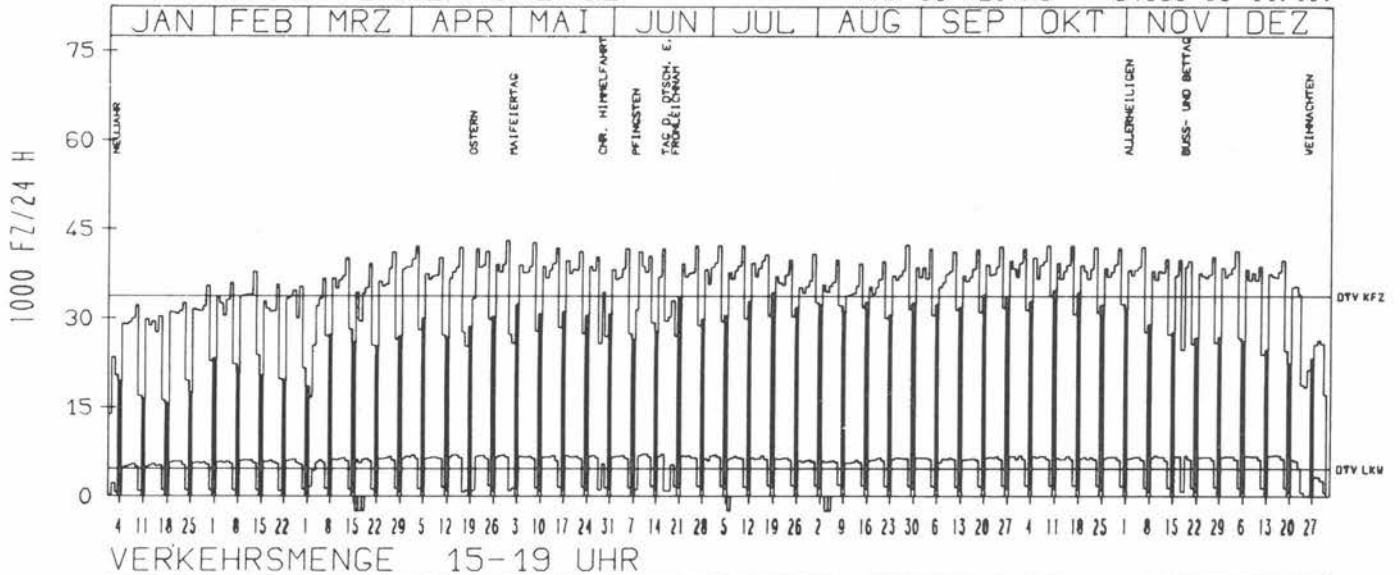
ZST: KÖLN-NÖRD
 NR.: 4907 5 048

LAND: NORDRHEIN-WESTFALEN
 STRASSE: A 1
 KM: 410.0
 NETZKNOTEN:

RICHTUNG NÖRD

DTV KFZ 33761
 DTV LKW 4619 = 13.68 %
 MAX WERKTAG 43160 DO 30. 4.
 MAX FER-WKTAG 42327 FR 28. 8.
 MAX SO+FEITAG 34686 SO 11. 10.

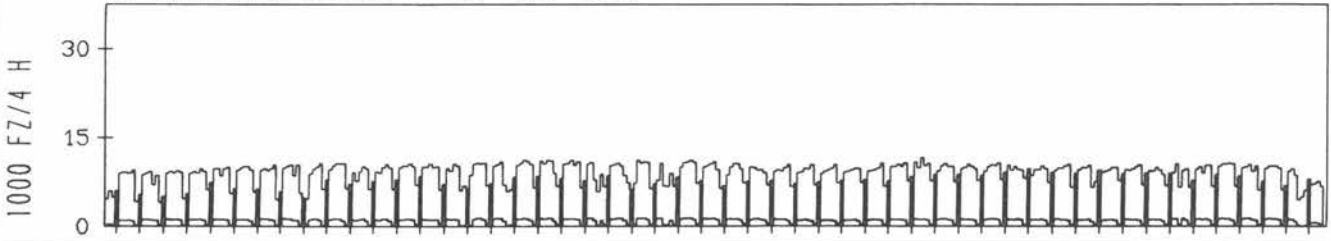
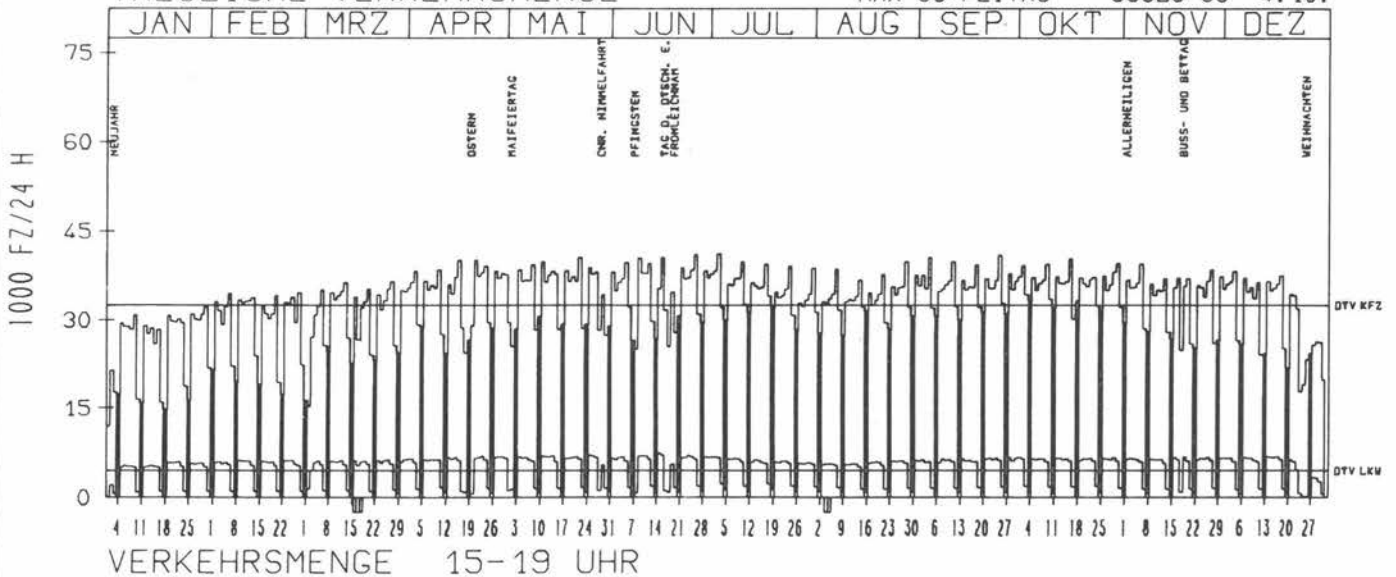
TÄGLICHE VERKEHRSMENGE



RICHTUNG SÜED

DTV KFZ 32509
 DTV LKW 4568 = 14.05 %
 MAX WERKTAG 41070 FR 25. 9.
 MAX FER-WKTAG 41263 FR 3. 7.
 MAX SO+FEITAG 33326 SO 4. 10.

TÄGLICHE VERKEHRSMENGE



JAHRESGANGLINIEN 1987

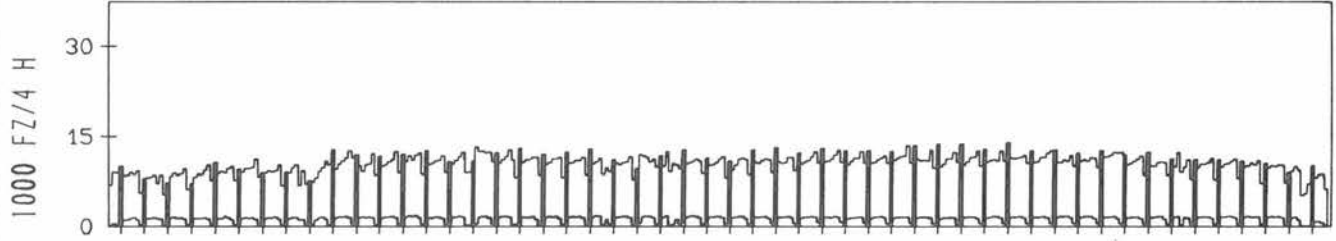
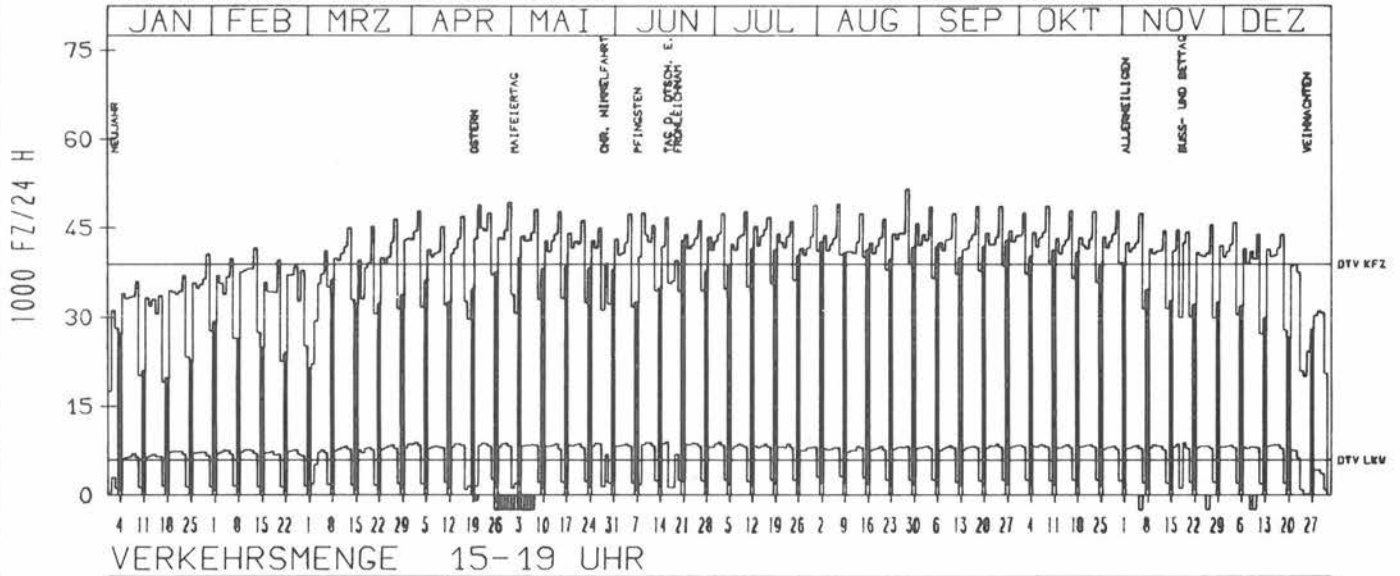
ZST: LÖEVENICH
NR.: 5007 5 032

LAND: NORDRHEIN-WESTFALEN
STRASSE: A 1
KM: 421.3
NETZKNOTEN: 5007 026
5007 010

RICHTUNG NÖRD

DTV KFZ 38914
DTV LKW 5881 = 15.11 %
MAX WERKTAG 48627 FR 25. 9.
MAX FER-WKTAG 51440 FR 28. 8.
MAX SO+FEITAG 43277 MO 20. 4.

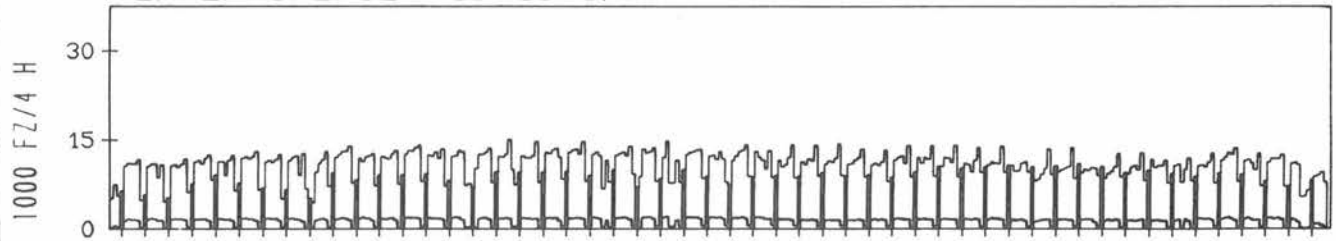
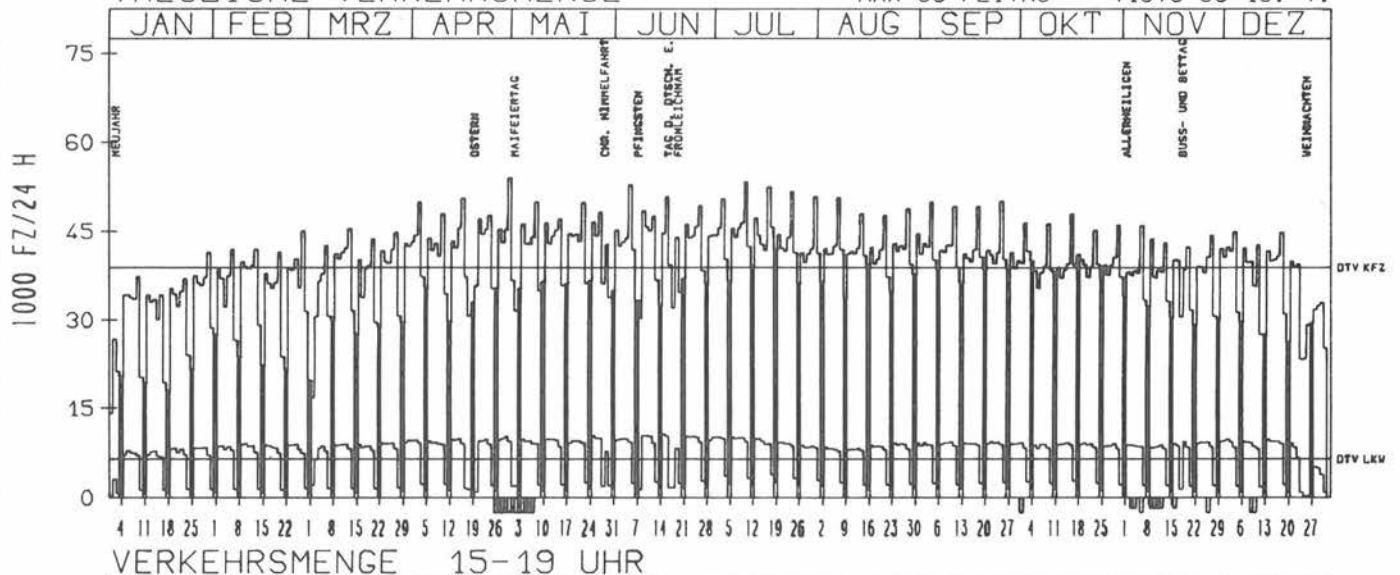
TÄGLICHE VERKEHRSMENGE



RICHTUNG SÜED

DTV KFZ 38942
DTV LKW 6539 = 16.79 %
MAX WERKTAG 52858 FR 5. 6.
MAX FER-WKTAG 53343 FR 10. 7.
MAX SO+FEITAG 41878 SO 19. 7.

TÄGLICHE VERKEHRSMENGE



JAHRESGANGLINIEN 1987

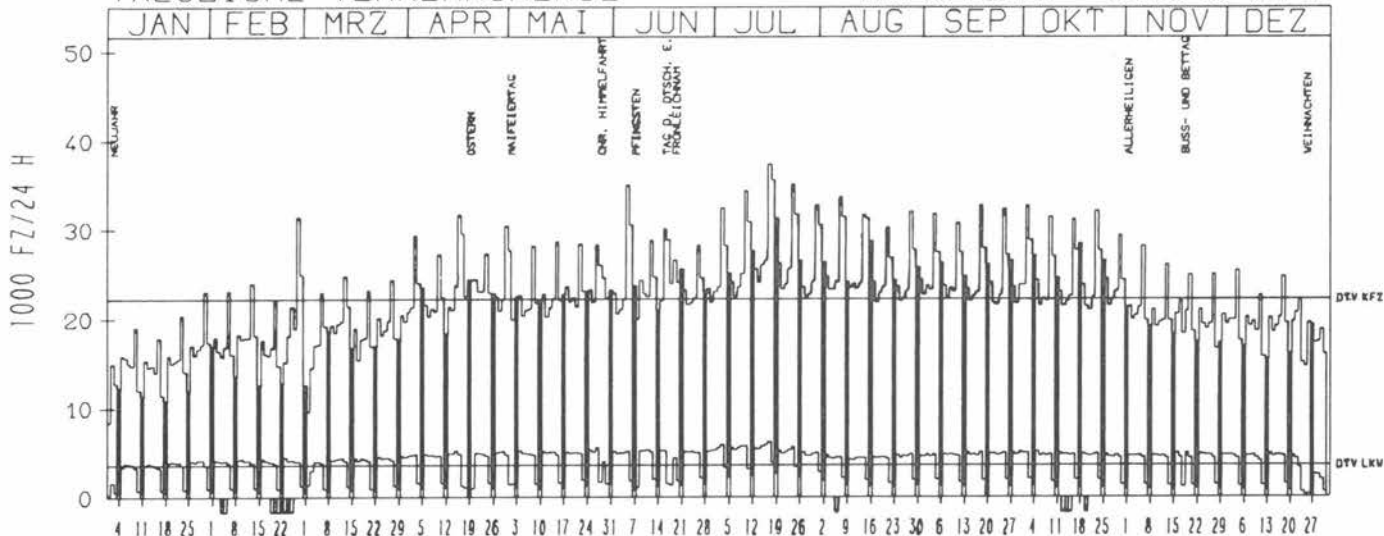
ZST: HUERTH
NR.: 5106 5 010

LAND: NORDRHEIN-WESTFALEN
STRASSE: A 1
KM: 433.6
NETZKNOTEN: 5106 032
5106 005

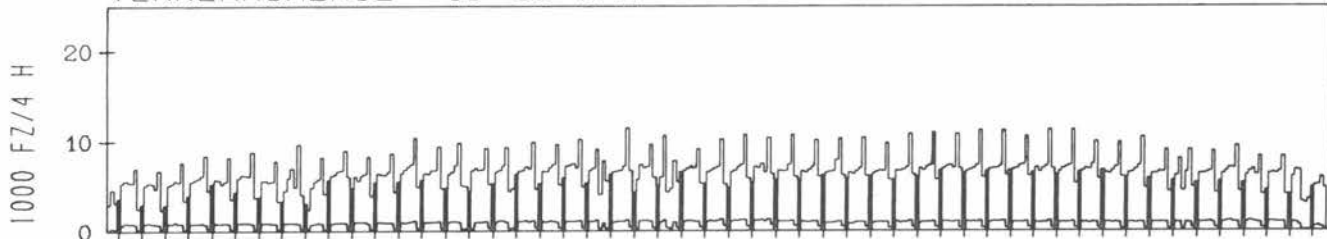
RICHTUNG SUED

DTV KFZ 22207
DTV LKW 3570 = 16.08 %
MAX WERKTAG 34987 FR 5. 6.
MAX FER-WKTAG 37328 FR 17. 7.
MAX SO+FEITAG 31233 SO 19. 7.

TAEGLICHE VERKEHRSMENGE



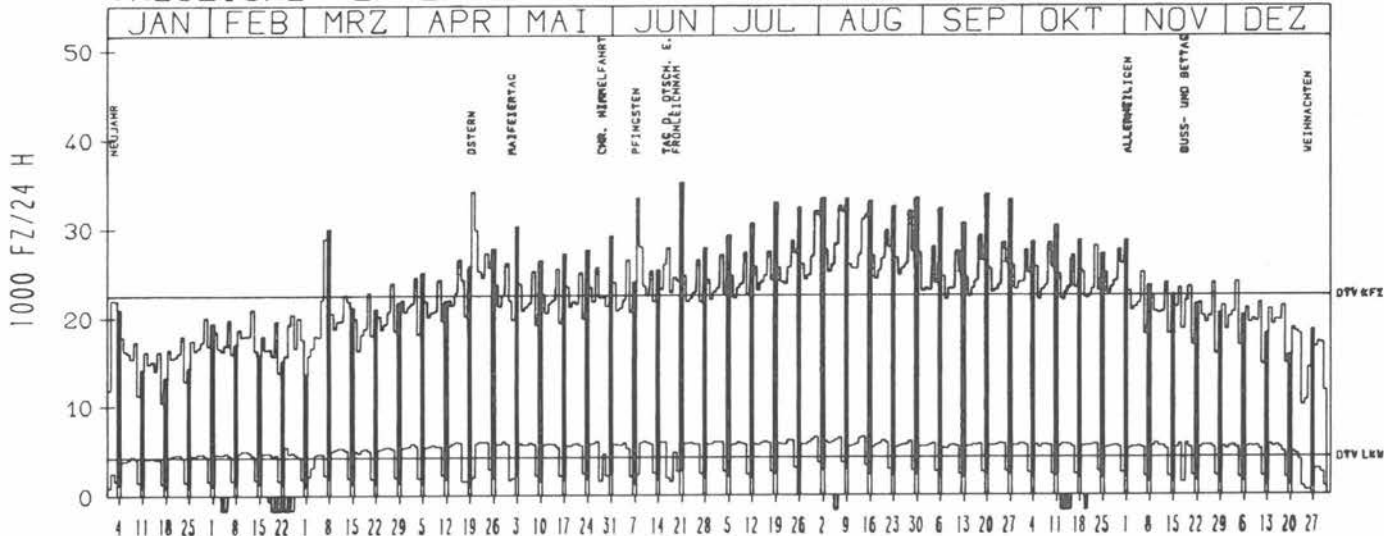
VERKEHRSMENGE 15-19 UHR



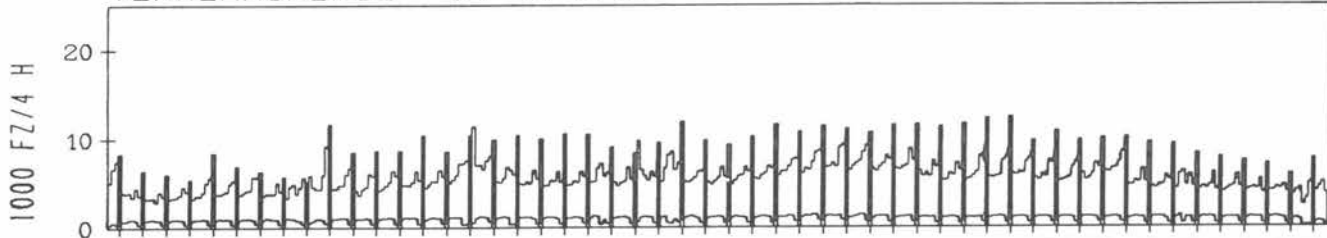
RICHTUNG NORD

DTV KFZ 22509
DTV LKW 4262 = 18.94 %
MAX WERKTAG 29284 FR 18. 9.
MAX FER-WKTAG 32581 FR 7. 8.
MAX SO+FEITAG 35162 SO 21. 6.

TAEGLICHE VERKEHRSMENGE



VERKEHRSMENGE 15-19 UHR



JAHRESGANGLINIEN 1987

ZST: NETTERSHEIM

LAND: STRASSE

NORDRHEIN-WESTFALEN
A 1

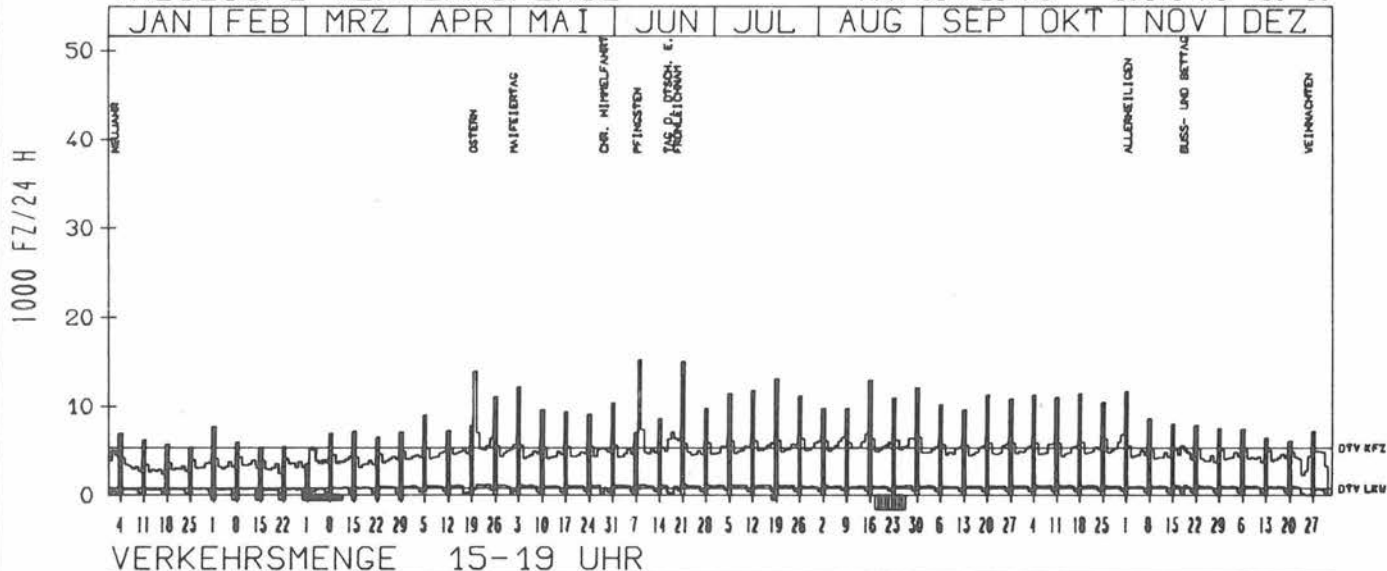
NR.: 5406 5 047

KM:
NETZKNOTEN:

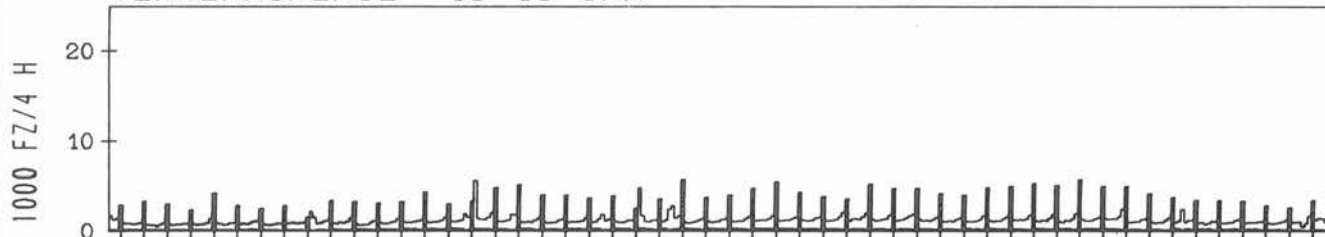
RICHTUNG NORD

DTV KFZ 5334
DTV LKW 761 = 14.26 %
MAX WERKTAG 5917 MO 19.10.
MAX FER-WKTAG 7380 DI 9.6.
MAX SO+FEITAG 15170 MO 8.6.

TAEGLICHE VERKEHRSMENGE



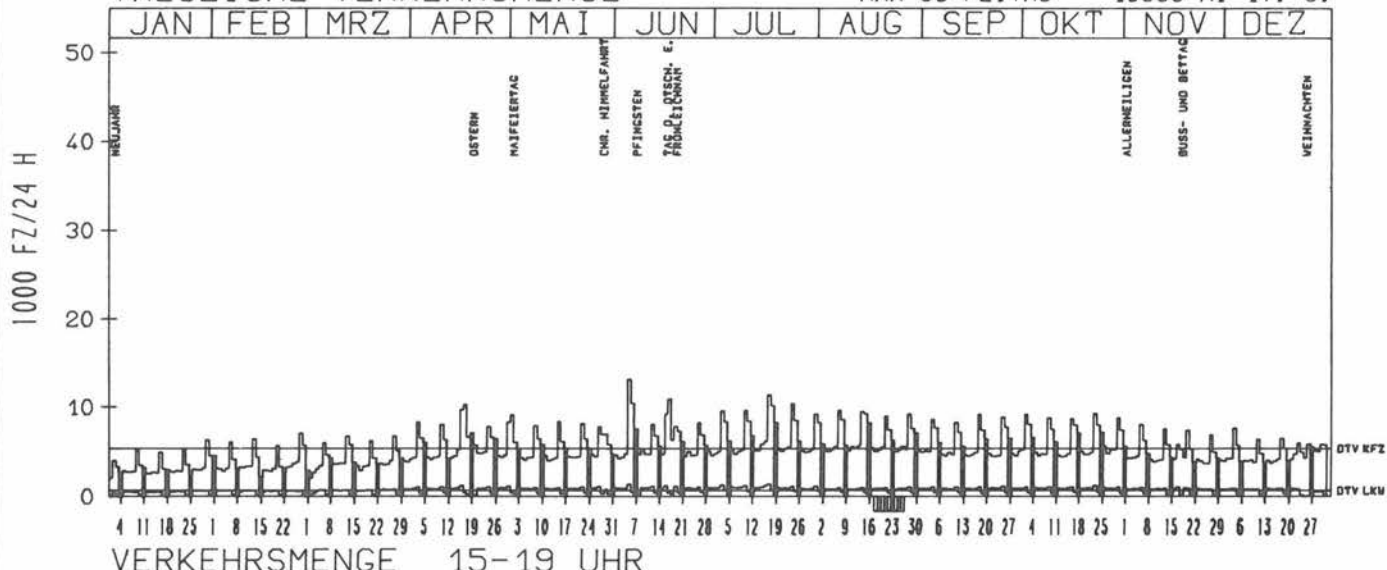
VERKEHRSMENGE 15-19 UHR



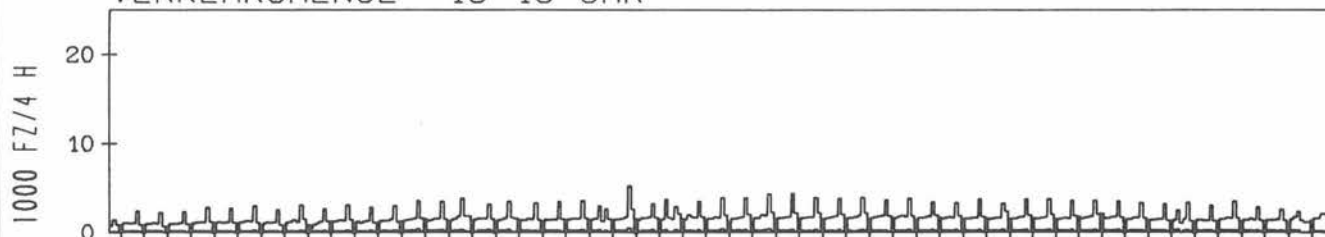
RICHTUNG SUED

DTV KFZ 5391
DTV LKW 703 = 13.04 %
MAX WERKTAG 13219 FR 5.6.
MAX FER-WKTAG 11446 FR 17.7.
MAX SO+FEITAG 10933 MI 17.6.

TAEGLICHE VERKEHRSMENGE



VERKEHRSMENGE 15-19 UHR



JAHRESGANGLINIEN 1987

ZST: NONNWEILER-KASTEL

LAND: SAARLAND

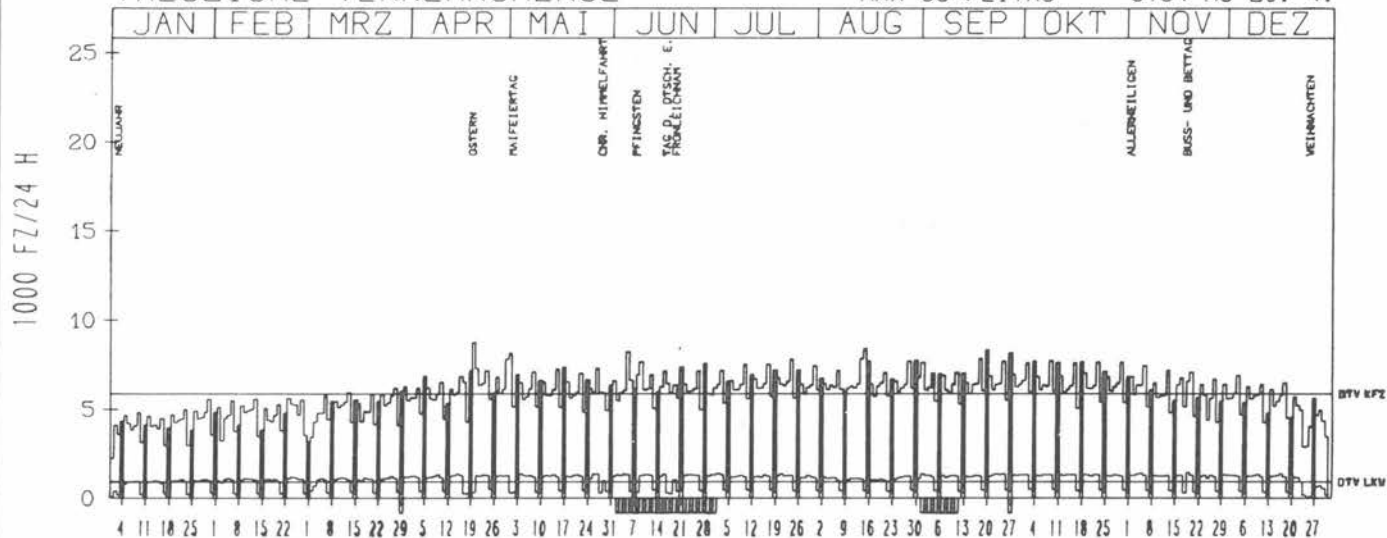
NR.: 6407 0 175

STRASSE: A 1
KM: 38.8
NETZKNOTEN: 6407 081 1
6407 080 3

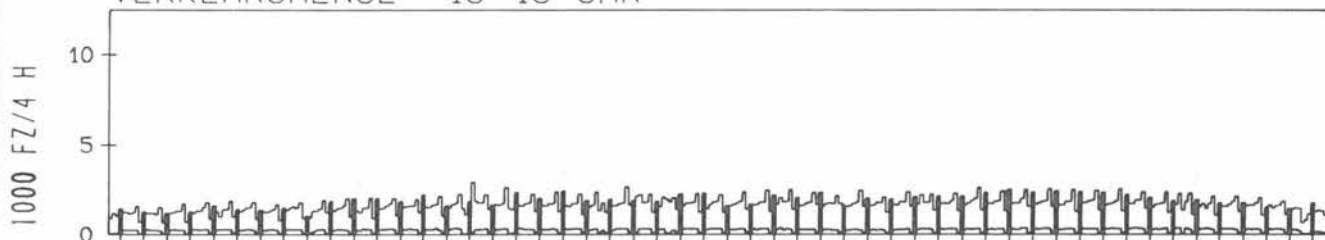
RICHTUNG NÖRD

DTV KFZ 5857
DTV LKW 919 = 15.70 %
MAX WERKTAG 7882 FR 18. 9.
MAX FER-WKTAG 7867 FR 14. 8.
MAX SO+FEITAG 8754 MO 20. 4.

TÄGLICHE VERKEHRSMENGE



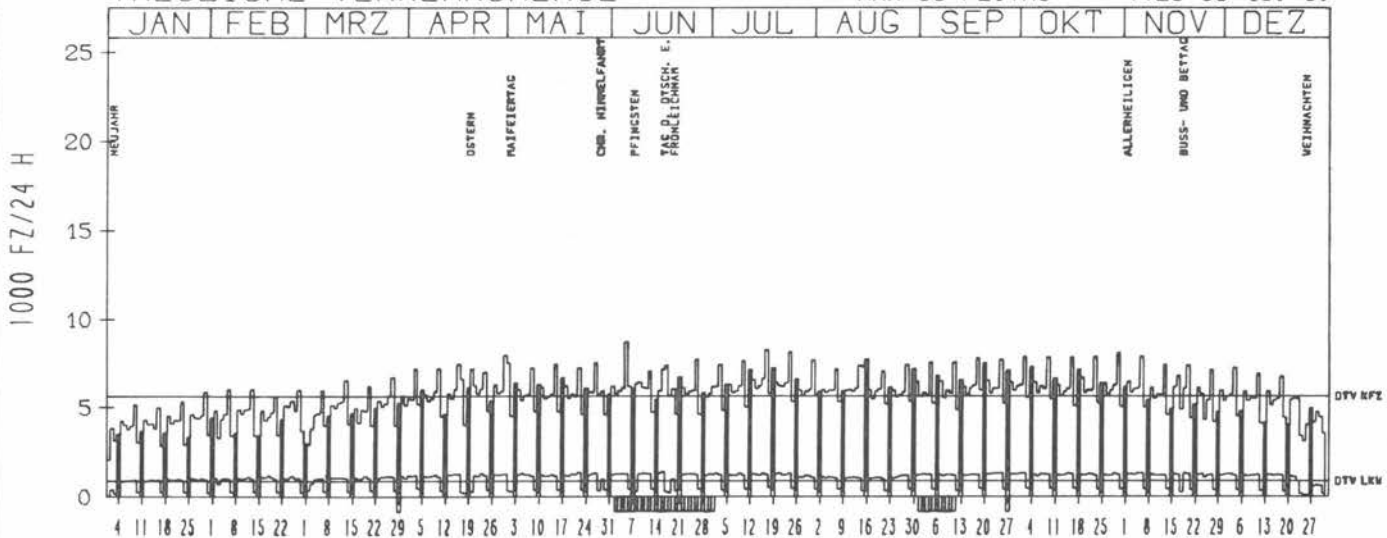
VERKEHRSMENGE 15-19 UHR



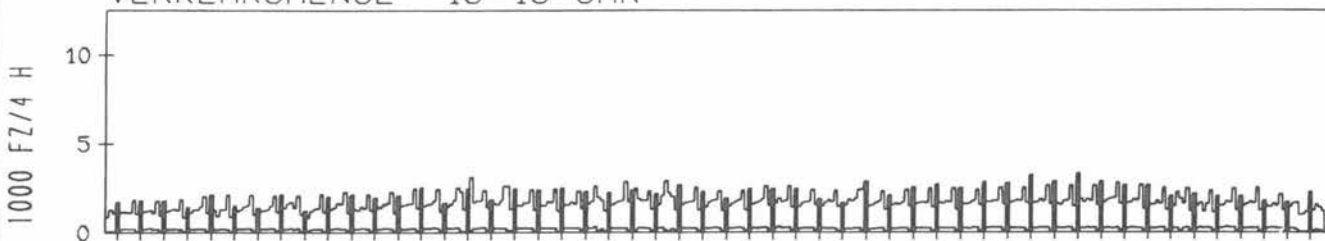
RICHTUNG SÜED

DTV KFZ 5637
DTV LKW 903 = 16.02 %
MAX WERKTAG 7975 DO 30. 4.
MAX FER-WKTAG 8270 FR 17. 7.
MAX SO+FEITAG 7728 SO 16. 8.

TÄGLICHE VERKEHRSMENGE



VERKEHRSMENGE 15-19 UHR



JAHRESGANGLINIEN 1987

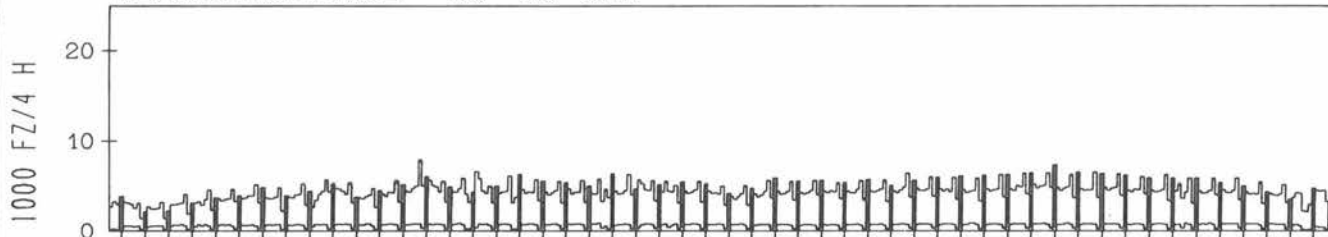
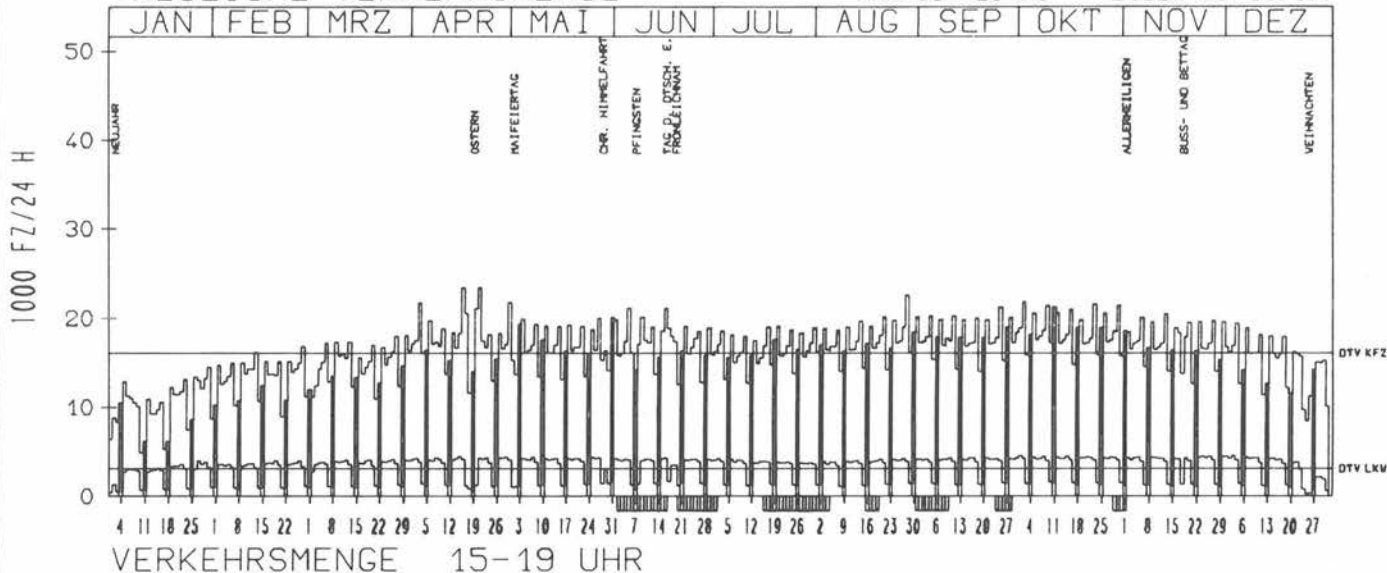
ZST: PEINE
 NR.: 3627 3 306

LAND: NIEDERSACHSEN
 STRASSE: A 2
 KM: 188.9
 NETZKNOTEN:

RICHTUNG OST

DTV KFZ 16049
 DTV LKW 3068 = 19.12 %
 MAX WERKTAG 21769 DO 30.4.
 MAX FER-WKTAG 23385 DO 16.4.
 MAX SO+FEITAG 21225 SO 11.10.

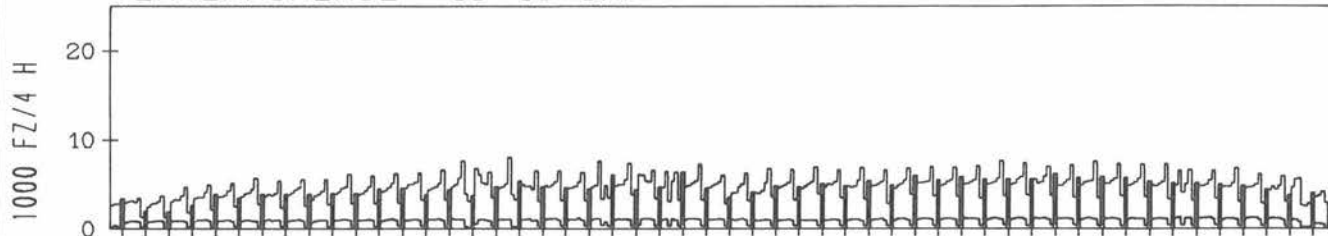
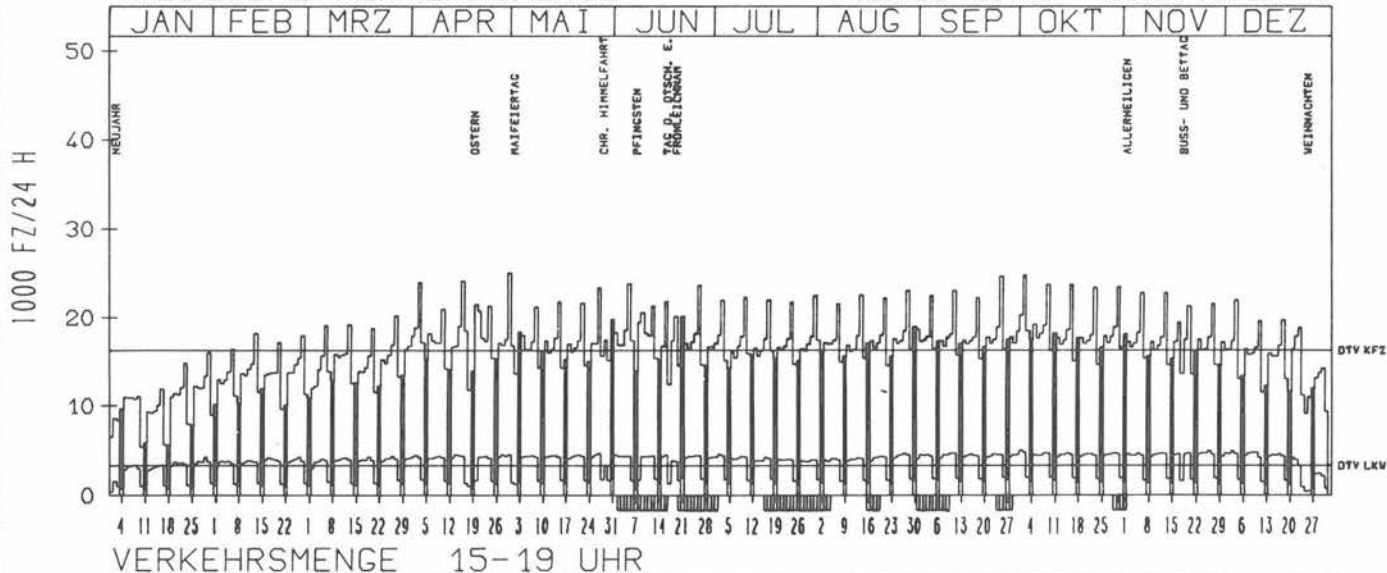
TAEGLICHE VERKEHRSMENGE



RICHTUNG WEST

DTV KFZ 16269
 DTV LKW 3372 = 20.72 %
 MAX WERKTAG 25113 DO 30.4.
 MAX FER-WKTAG 24821 FR 2.10.
 MAX SO+FEITAG 21487 MO 20.4.

TAEGLICHE VERKEHRSMENGE



JAHRESGANGLINIEN 1987

ZST: OELDE

LAND:
STRASSE
KM:
NETZKNOTEN:

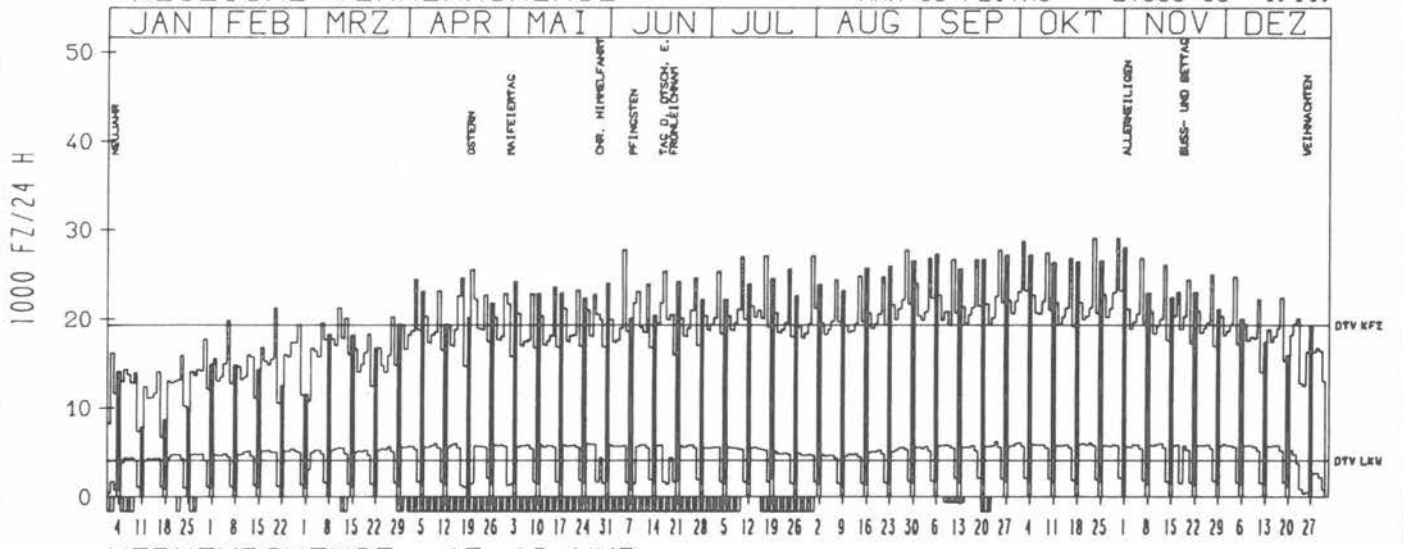
NORDRHEIN-WESTFALEN
A 2
367.7

NR.: 4114 5 102

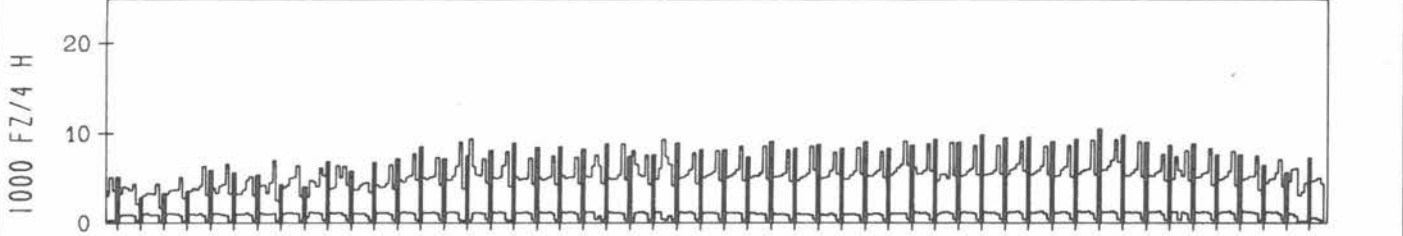
RICHTUNG WEST

DTV KFZ	19300
DTV LKW	4087 = 21.17 %
MAX WERKTAG	29046 FR 23.10.
MAX FER-WKTAG	29089 FR 30.10.
MAX SO+FEITAG	27963 SO 1.11.

TAEGLICHE VERKEHRSMENGE



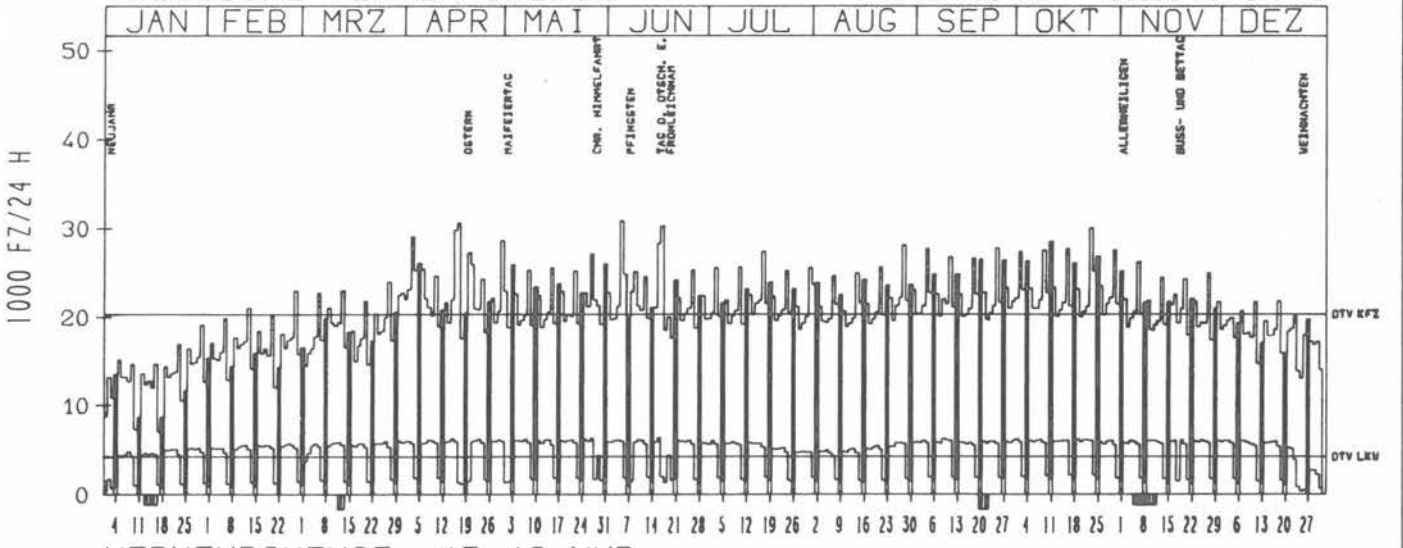
VERKEHRSMENGE 15-19 UHR



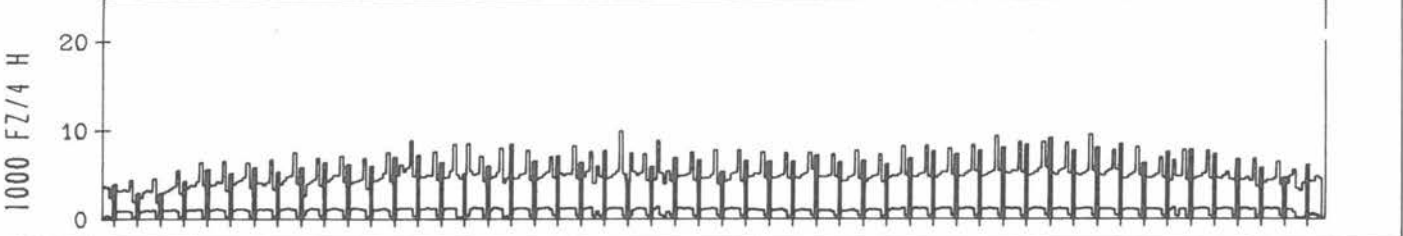
RICHTUNG OST

DTV KFZ	20392
DTV LKW	4251 = 20.85 %
MAX WERKTAG	30961 FR 5. 6.
MAX FER-WKTAG	29876 DO 16. 4.
MAX SO+FEITAG	30653 FR 17. 4.

TAEGLICHE VERKEHRSMENGE



VERKEHRSMENGE 15-19 UHR



JAHRESGANGLINIEN 1987

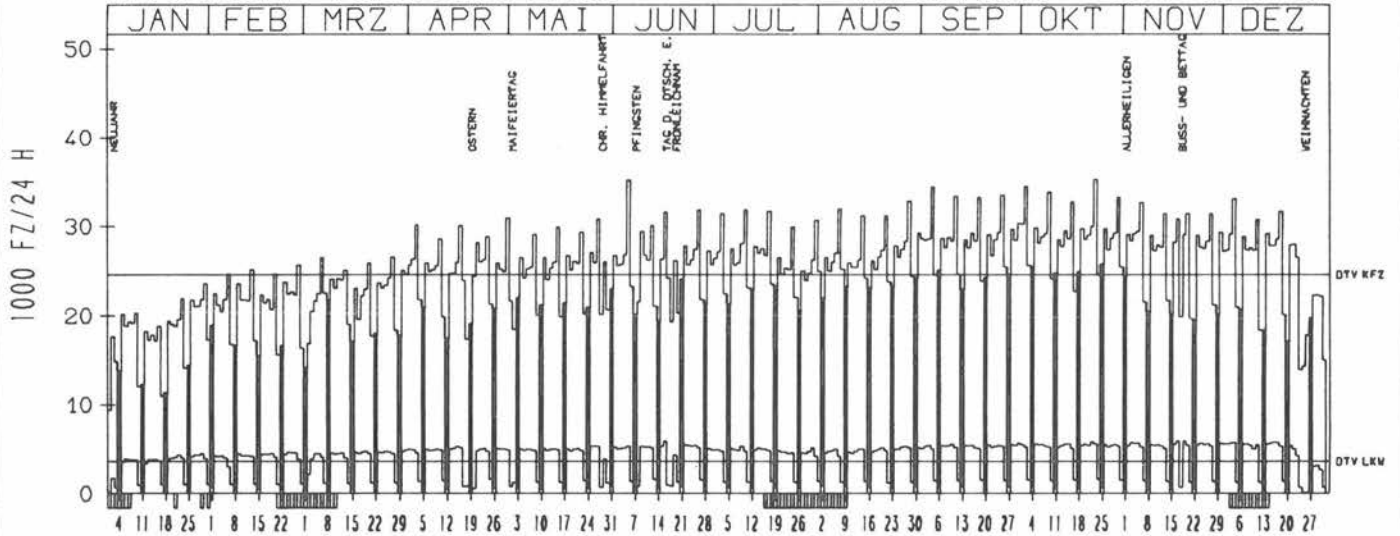
ZST: STERKRADE
NR.: 4407 5 026

LAND: NORDRHEIN-WESTFALEN
STRASSE: A 2
KM: 471.0
NETZKNOTEN: 4407 008
4407 86

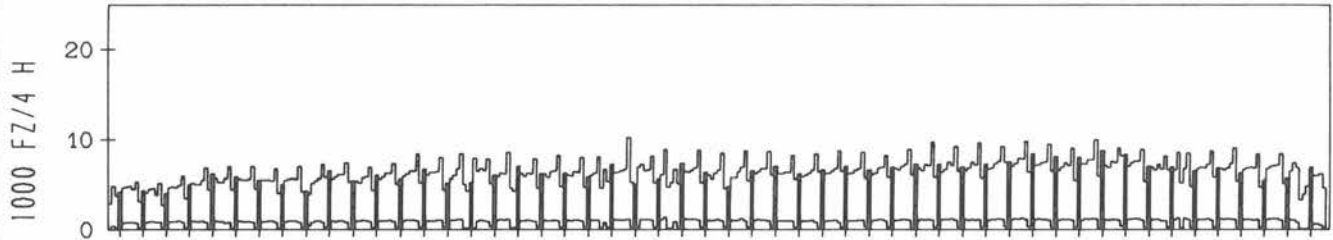
RICHTUNG WEST

DTV KFZ 24544
DTV LKW 3625 = 14.77 %
MAX WERKTAG 35261 FR 23.10.
MAX FER-WKTAG 34406 FR 4. 9.
MAX SO+FEITAG 25752 SO 25.10.

TAEGLICHE VERKEHRSMENGE



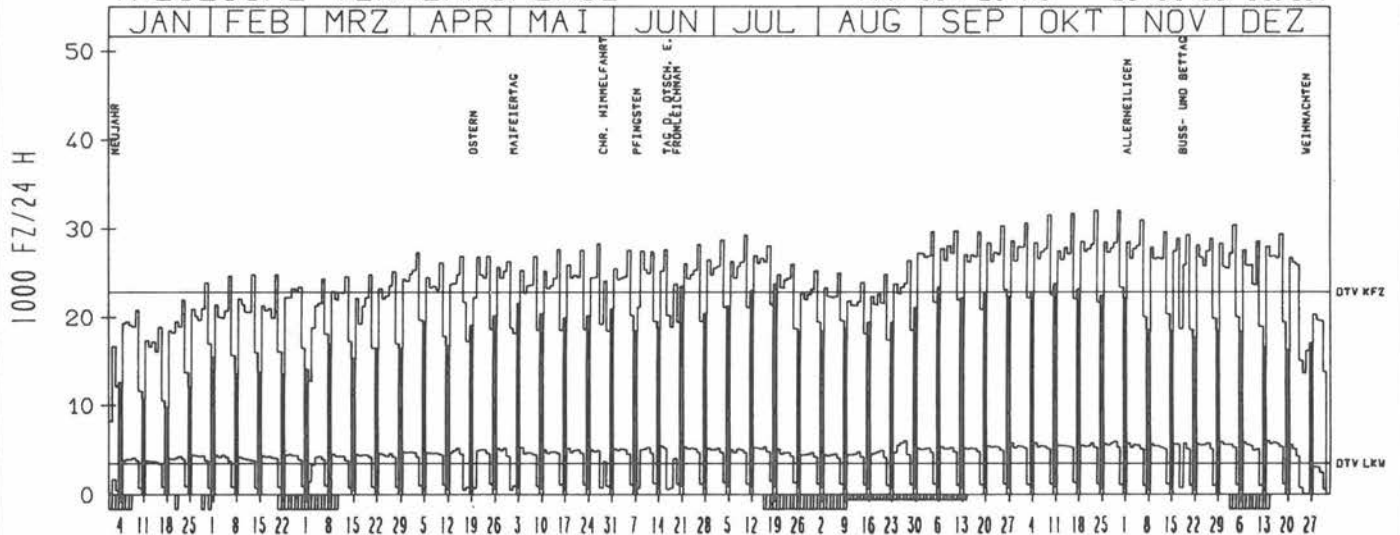
VERKEHRSMENGE 15-19 UHR



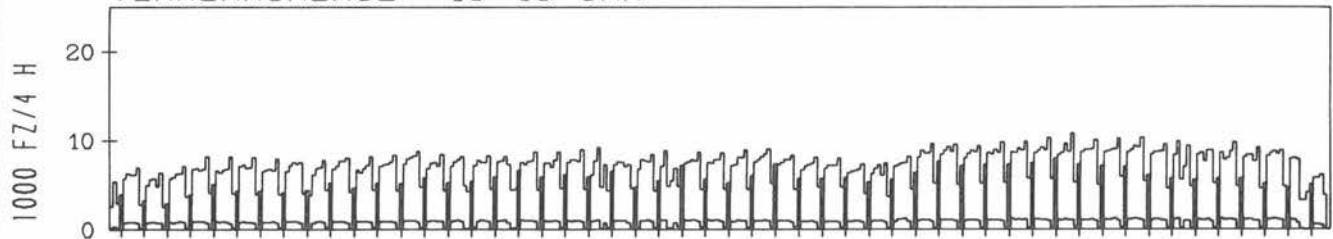
RICHTUNG OST

DTV KFZ 22825
DTV LKW 3557 = 15.59 %
MAX WERKTAG 32063 FR 23.10.
MAX FER-WKTAG 32099 FR 30.10.
MAX SO+FEITAG 23751 SO 11.10.

TAEGLICHE VERKEHRSMENGE



VERKEHRSMENGE 15-19 UHR



JAHRESGANGLINIEN 1987

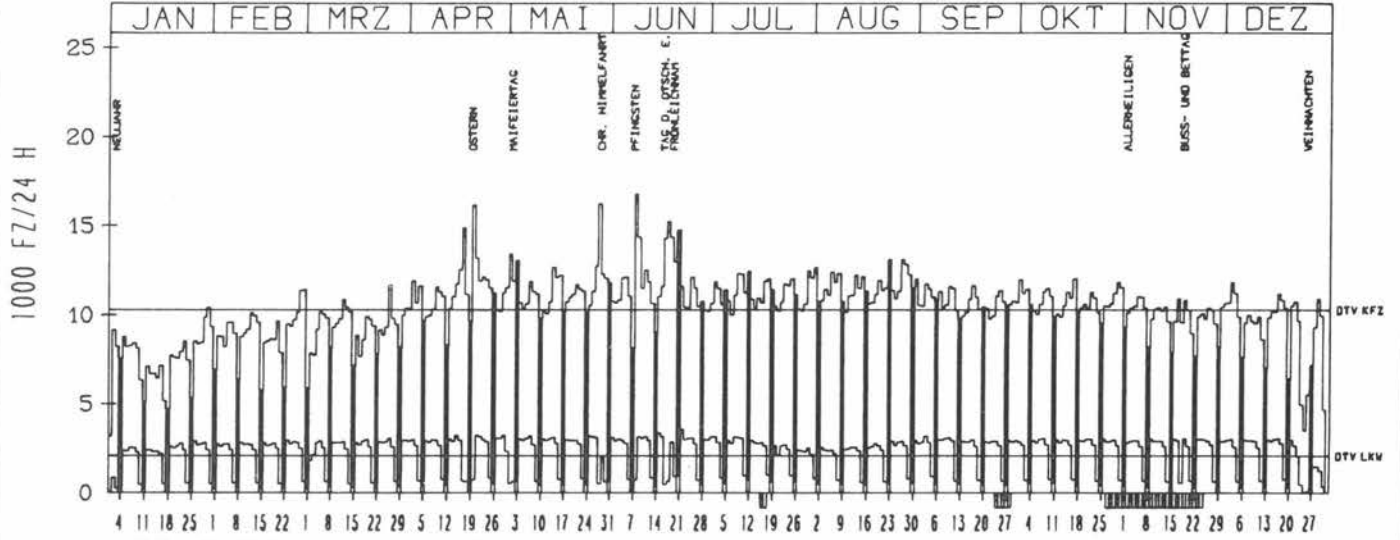
ZST: WANKUM
NR.: 4603 5 018

LAND: NORDRHEIN-WESTFALEN
STRASSE: A 2
KM: 520.2
NETZKNOTEN: 4604 055
4603 041

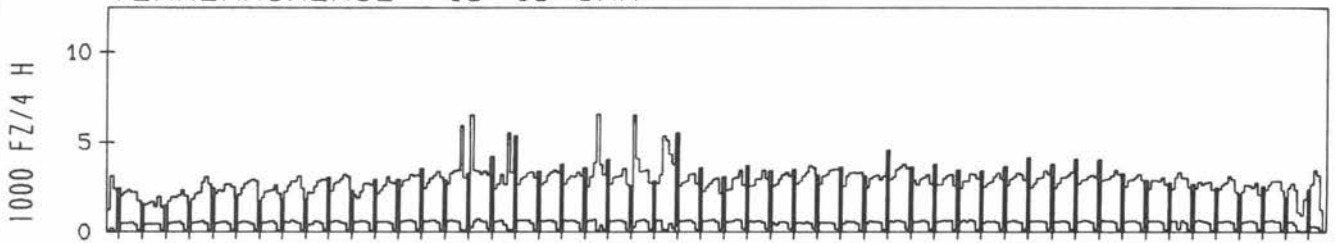
RICHTUNG OST

DTV KFZ 10301
DTV LKW 2080 = 20,19 %
MAX WERKTAG 12765 MI 27. 5.
MAX FER-WKTAG 14333 DI 9. 6.
MAX SO+FEITAG 16750 MO 8. 6.

TAEGLICHE VERKEHRSMENGE



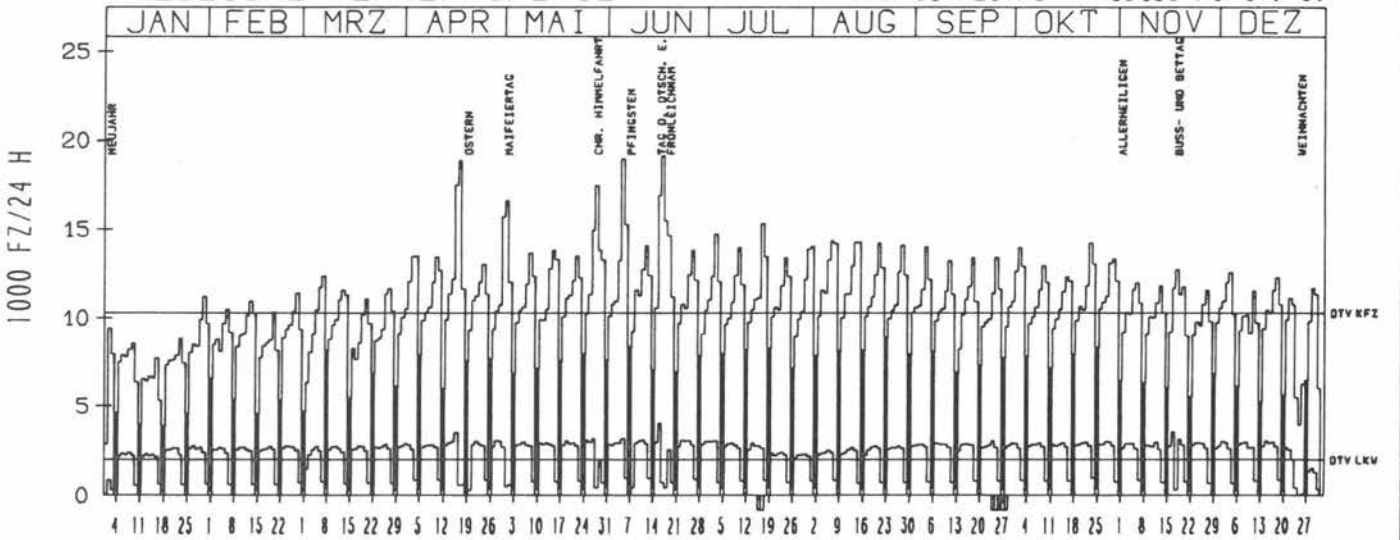
VERKEHRSMENGE 15-19 UHR



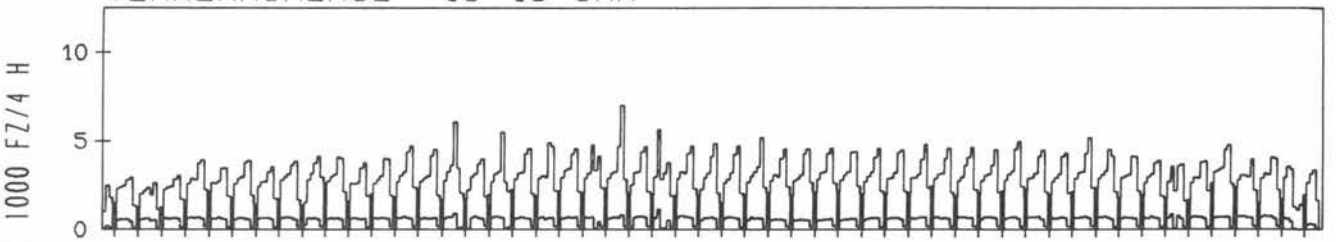
RICHTUNG WEST

DTV KFZ 10320
DTV LKW 2008 = 19,45 %
MAX WERKTAG 18971 FR 5. 6.
MAX FER-WKTAG 17519 DO 16. 4.
MAX SO+FEITAG 19105 MI 17. 6.

TAEGLICHE VERKEHRSMENGE



VERKEHRSMENGE 15-19 UHR



JAHRESGANGLINIEN

1987

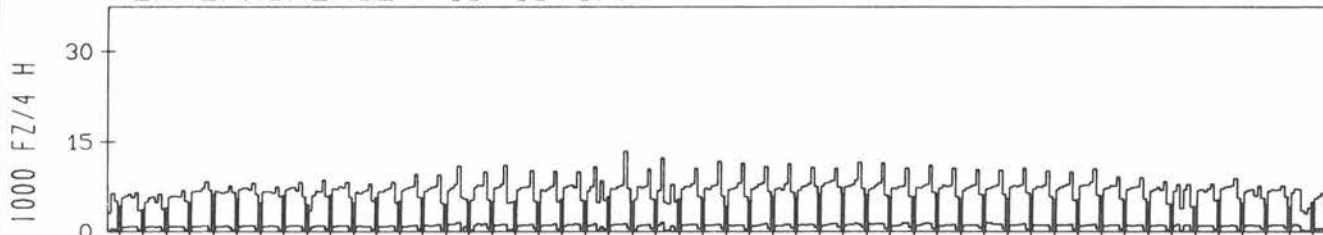
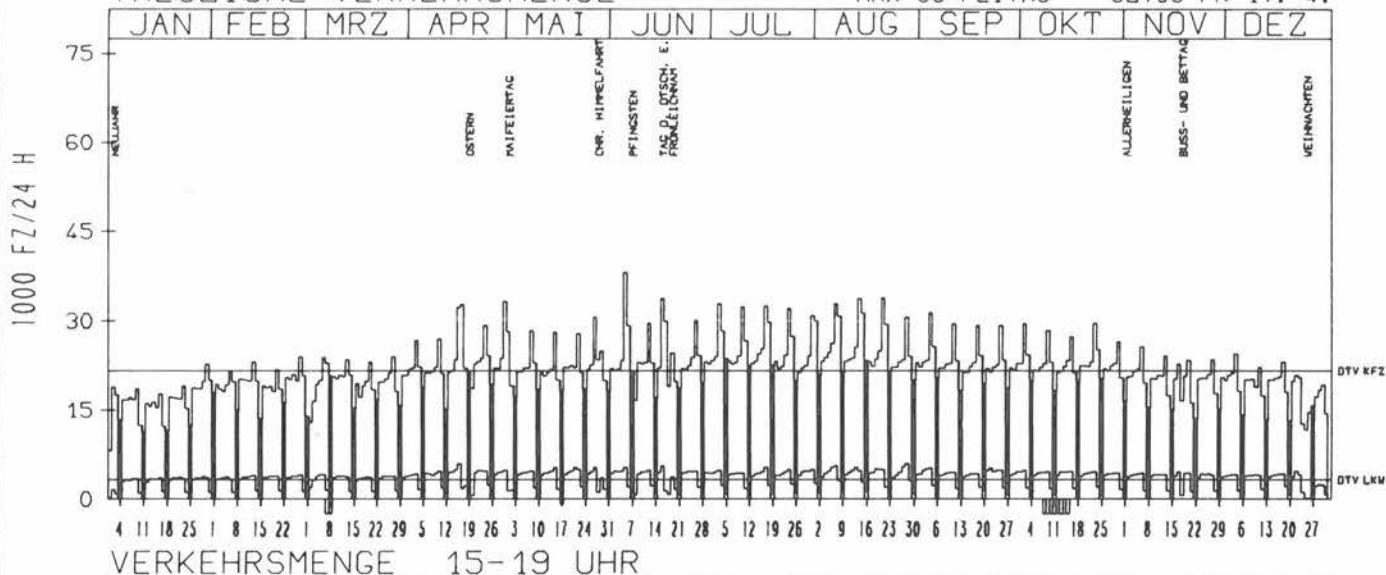
ZST: HUENXE
NR.: 4306 5 001

LAND: NORDRHEIN-WESTFALEN
STRASSE: A 3
KM: 54.2
NETZKNOTEN: 4306 001
4406 002

RICHTUNG NÖRD

DTV KFZ 21625
DTV LKW 3255 = 15.05 %
MAX WERKTAG 38163 FR 5. 6.
MAX FER-WKTAG 33817 FR 21. 8.
MAX SO+FEITAG 32709 FR 17. 4.

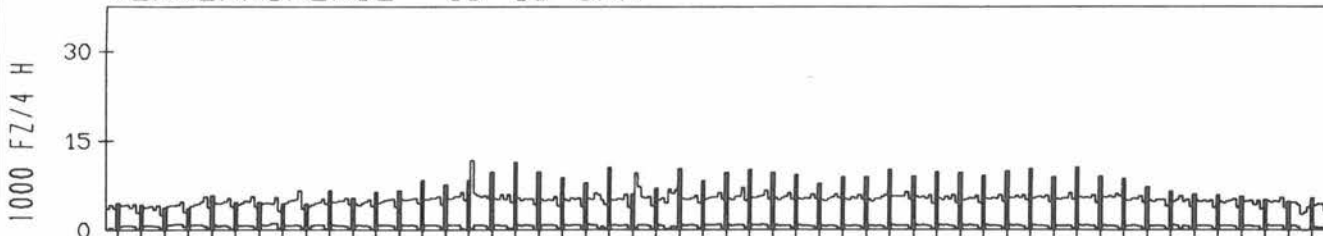
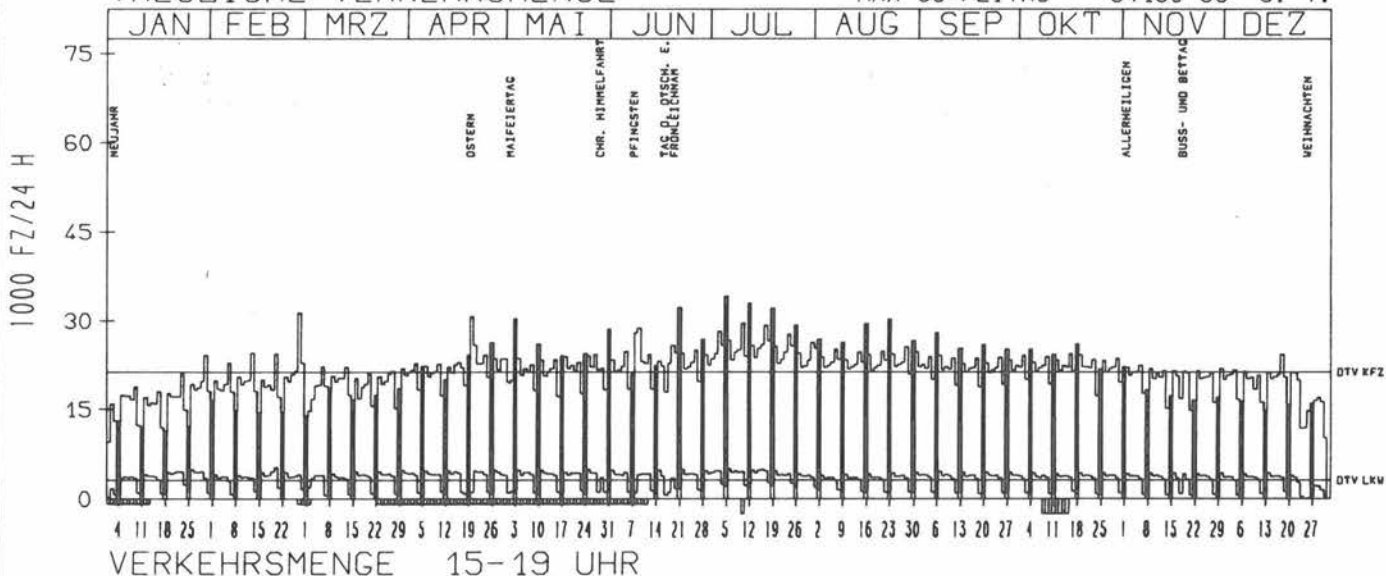
TÄGLICHE VERKEHRSMENGE



RICHTUNG SÜED

DTV KFZ 21348
DTV LKW 3119 = 14.61 %
MAX WERKTAG 31398 FR 27. 2.
MAX FER-WKTAG 29280 FR 17. 7.
MAX SO+FEITAG 34160 SO 5. 7.

TÄGLICHE VERKEHRSMENGE



JAHRESGANGLINIEN 1987

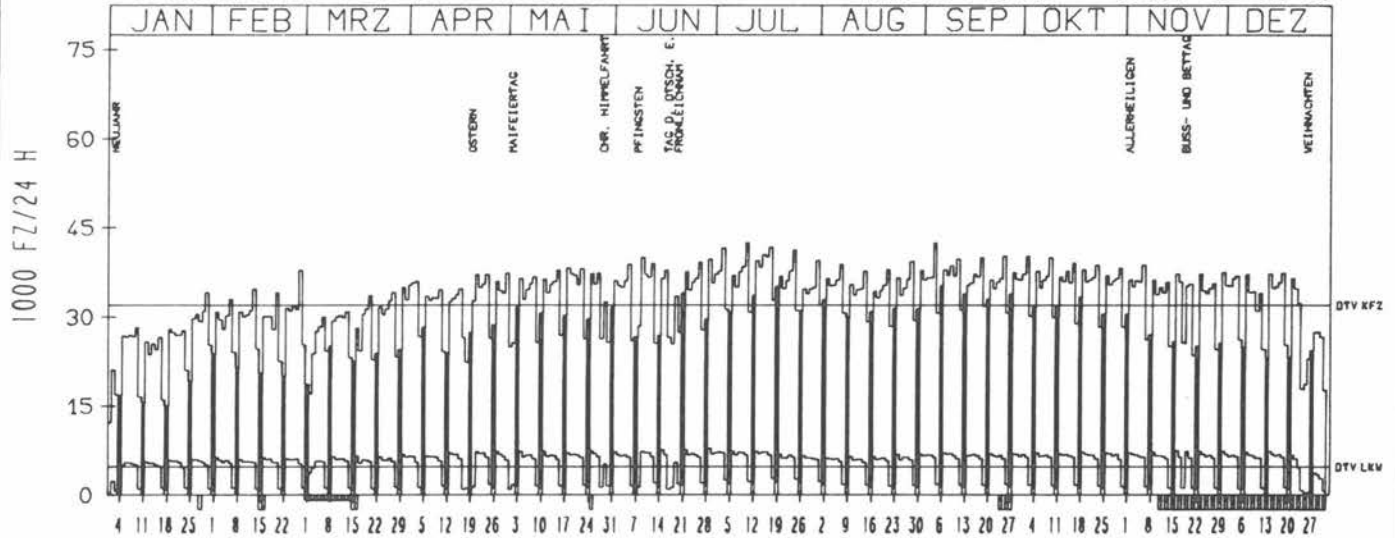
ZST: BREITSCHEID
NR.: 4607 5 002

LAND: NORDRHEIN-WESTFALEN
STRASSE: A 3
KM: 77.1
NETZKNOTEN: 4506 023
4606 001

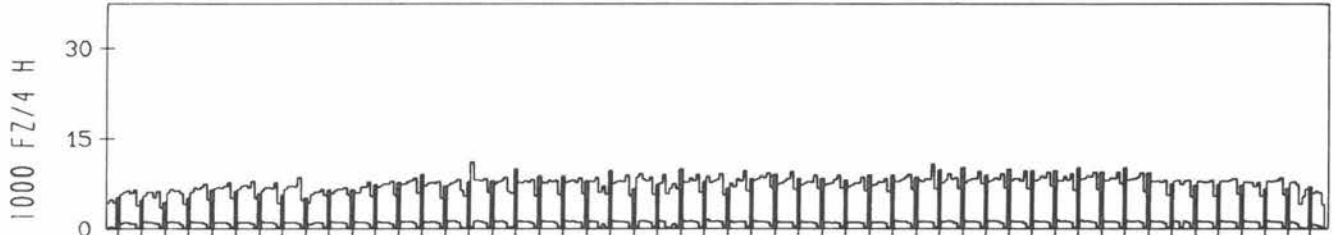
RICHTUNG SUED

DTV KFZ 31947
DTV LKW 4749 = 14.87 %
MAX WERKTAG 40189 FR 2.10.
MAX FER-WKTAG 42482 FR 4.9.
MAX SO+FEITAG 35180 SO 6.9.

TAEGLICHE VERKEHRSMENGE



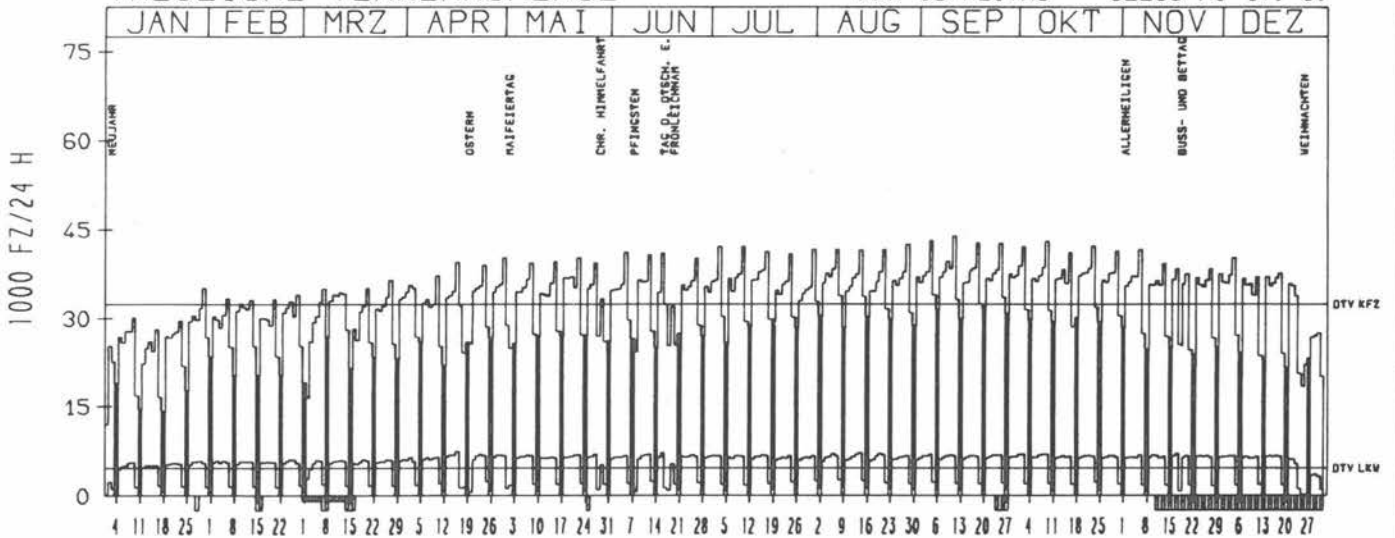
VERKEHRSMENGE 15-19 UHR



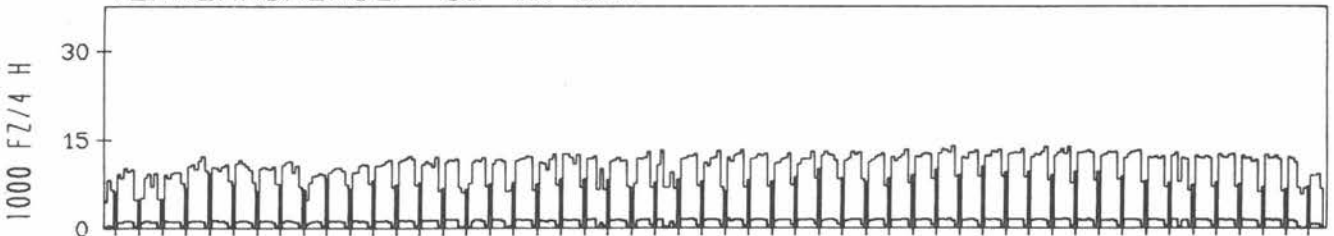
RICHTUNG NORD

DTV KFZ 32342
DTV LKW 4715 = 14.58 %
MAX WERKTAG 43023 FR 9.10.
MAX FER-WKTAG 43861 FR 11.9.
MAX SO+FEITAG 32265 MI 17.6.

TAEGLICHE VERKEHRSMENGE



VERKEHRSMENGE 15-19 UHR



JAHRESGANGLINIEN 1987

ZST: OPLADEN

LAND:
STRASSE
KM:
NETZKNOTEN:

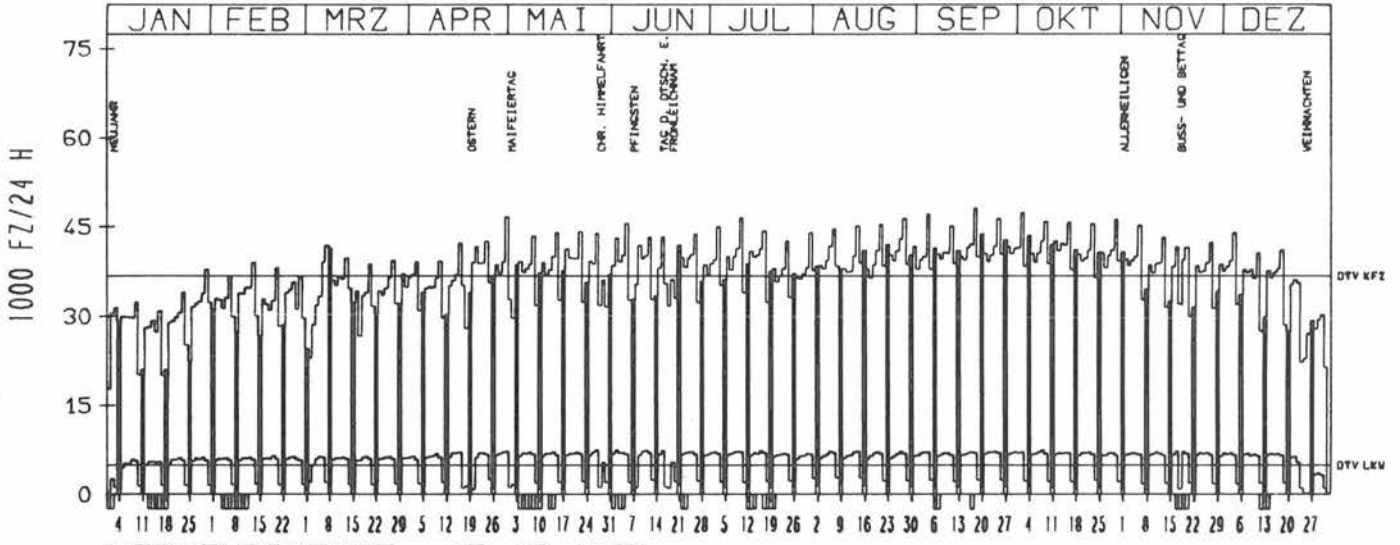
NORDRHEIN-WESTFALEN
A 3
109.6
4807 009
4907 066

NR.: 4807 5 033

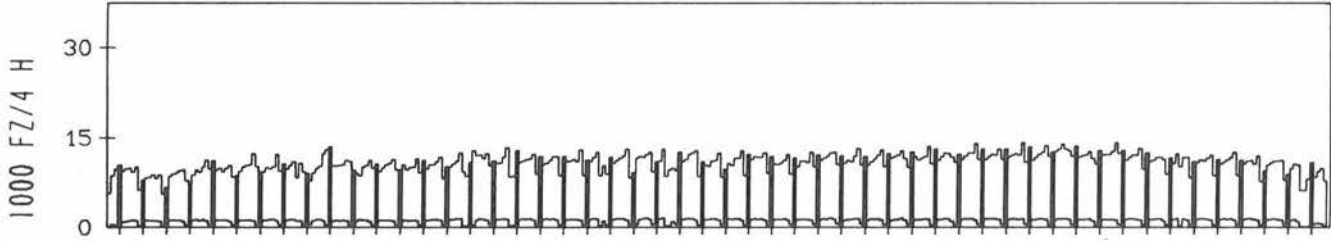
RICHTUNG NÖRD

DTV KFZ	36683
DTV LKW	4899 = 13.35 %
MAX WERKTAG	48088 FR 18. 9.
MAX FER-WKTAG	47049 FR 4. 9.
MAX SO+FEITAG	43770 SO 20. 9.

TÄGLICHE VERKEHRSMENGE



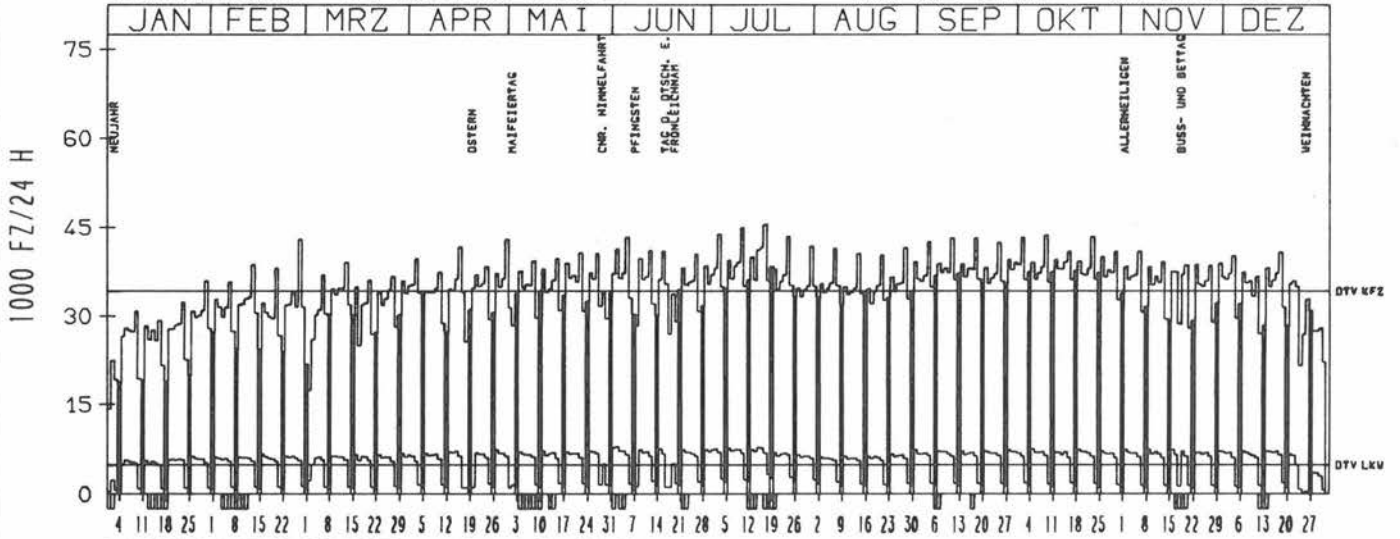
VERKEHRSMENGE 15-19 UHR



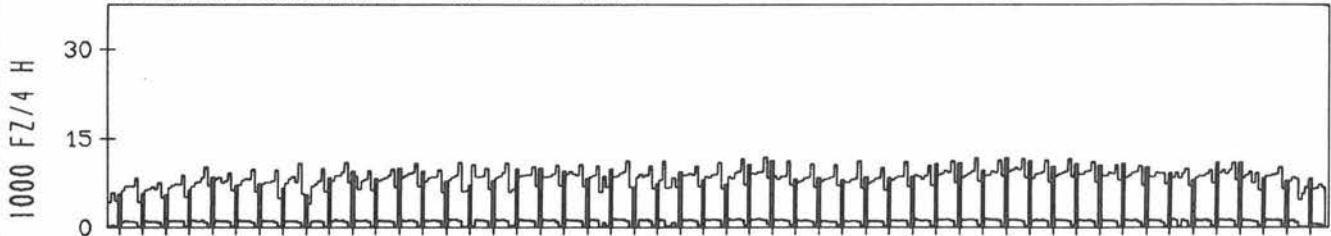
RICHTUNG SÜED

DTV KFZ	34274
DTV LKW	4893 = 14.28 %
MAX WERKTAG	43778 FR 9. 10.
MAX FER-WKTAG	45009 FR 10. 7.
MAX SO+FEITAG	37713 SO 18. 10.

TÄGLICHE VERKEHRSMENGE



VERKEHRSMENGE 15-19 UHR



JAHRESGANGLINIEN 1987

ZST: AD HEUMAR (NÖRD)

LAND: NORDRHEIN-WESTFALEN

STRASSE: A 3

KM: 128.4

NR.: 5008 5 672

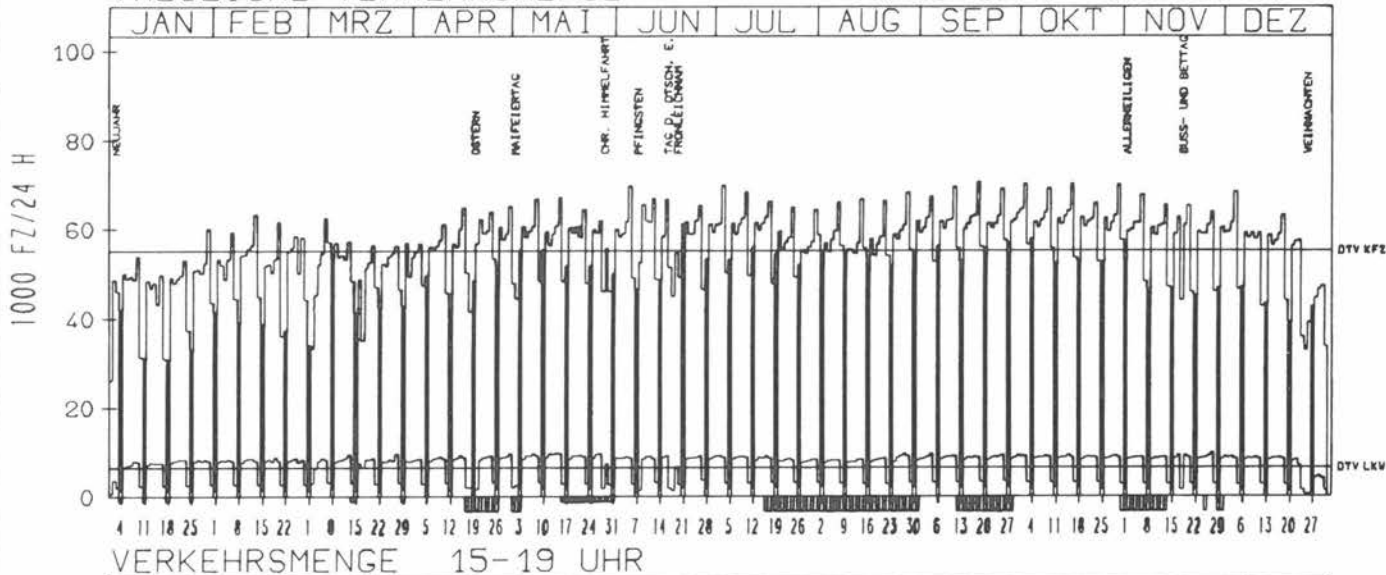
NETZKNOTEN: 5008 021

5008 040

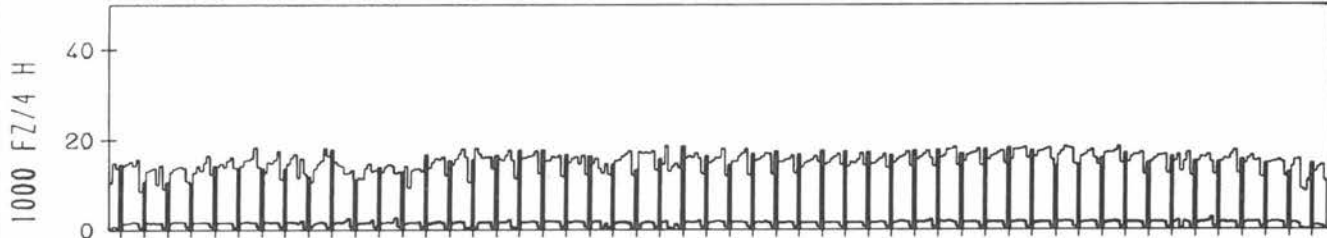
RICHTUNG NÖRD

DTV KFZ	55140
DTV LKW	6476 = 11.75 %
MAX WERKTAG	70162 FR 2.10.
MAX FER-WKTAG	69990 FR 30.10.
MAX SO+FEITAG	61072 SO 21. 6.

TAEGLICHE VERKEHRSMENGE



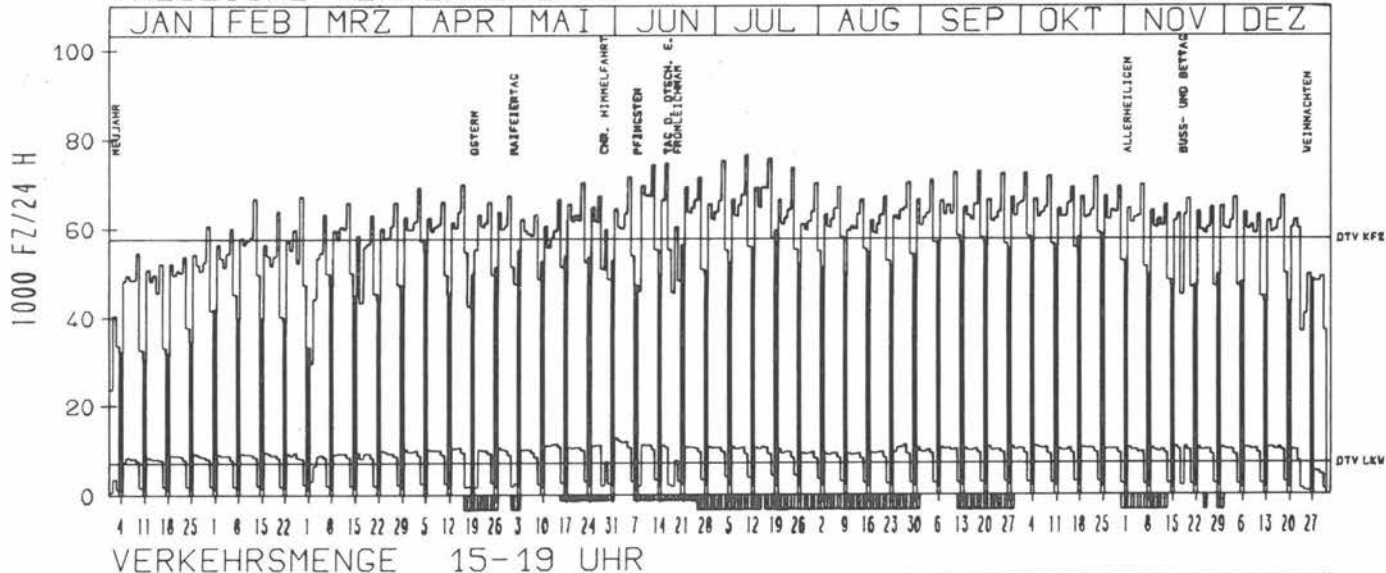
VERKEHRSMENGE 15-19 UHR



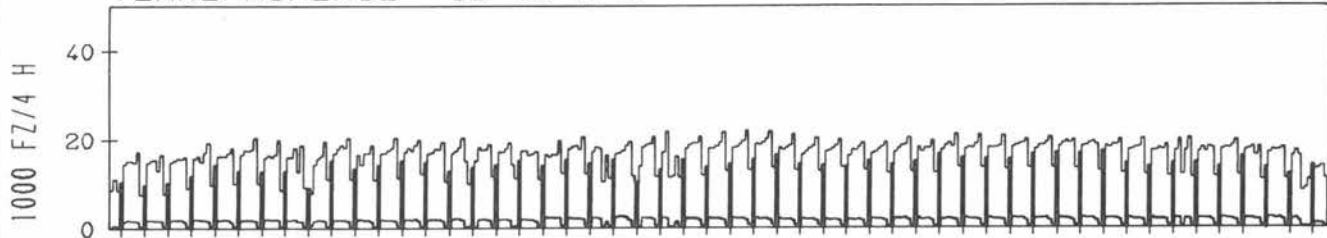
RICHTUNG SÜED

DTV KFZ	57710
DTV LKW	7273 = 12.60 %
MAX WERKTAG	72444 FR 2.10.
MAX FER-WKTAG	74629 DI 16. 6.
MAX SO+FEITAG	58716 SO 25.10.

TAEGLICHE VERKEHRSMENGE



VERKEHRSMENGE 15-19 UHR



JAHRESGANGLINIEN 1987

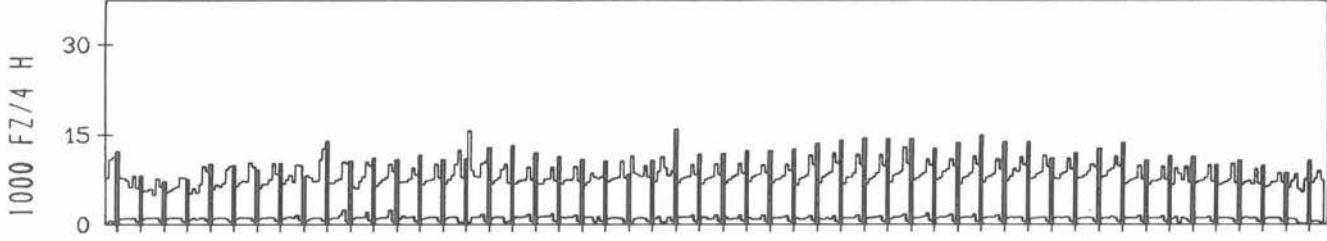
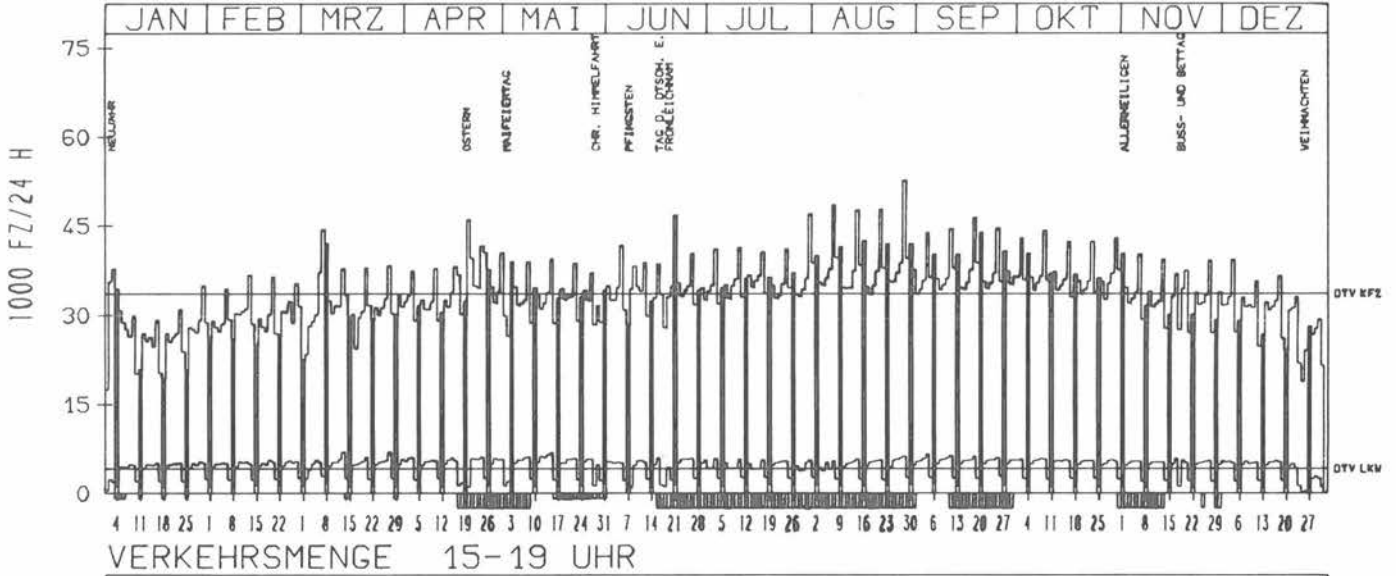
ZST: AD HEUMAR (SUED)
 NR.: 5008 5 673

LAND: NORDRHEIN-WESTFALEN
 STRASSE: A 3
 KM: 0.5
 NETZKNOTEN: 5008 040
 5008 045

RICHTUNG NÖRD

DTV KFZ 33610
 DTV LKW 4104 = 12.21 %
 MAX WERKTAG 44401 SA 7.3.
 MAX FER-WKTAG 43855 FR 4.9.
 MAX SO+FEITAG 42015 SO 8.3.

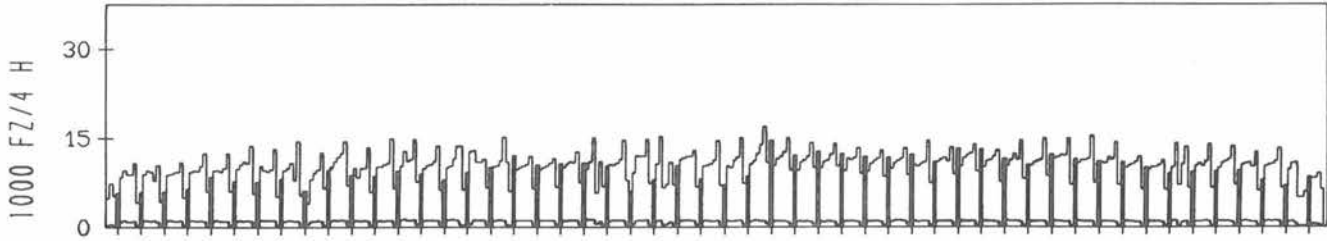
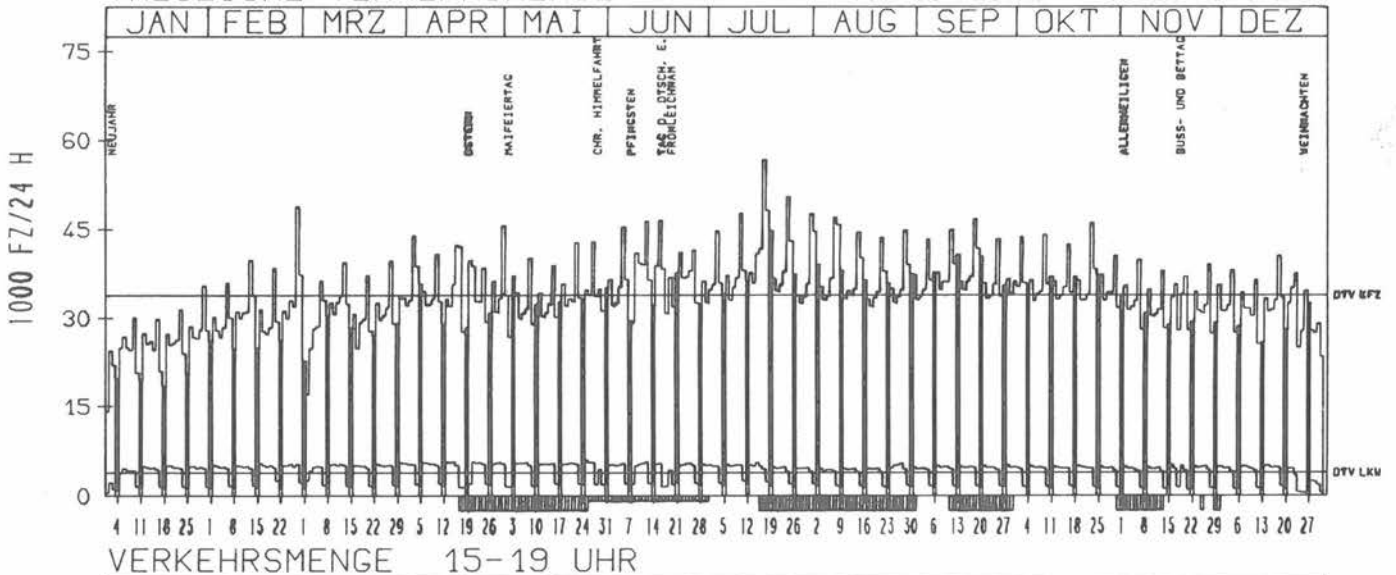
TAEGLICHE VERKEHRSMENGE



RICHTUNG SÜED

DTV KFZ 33870
 DTV LKW 3874 = 11.44 %
 MAX WERKTAG 48924 FR 27.2.
 MAX FER-WKTAG 47778 FR 10.7.
 MAX SO+FEITAG 38229 MI 17.6.

TAEGLICHE VERKEHRSMENGE



JAHRESGANGLINIEN 1987

ZST: GIROD

LAND: RHEINLAND-PFALZ

STRASSE A 3

NR.: 5513 7 144

KM:

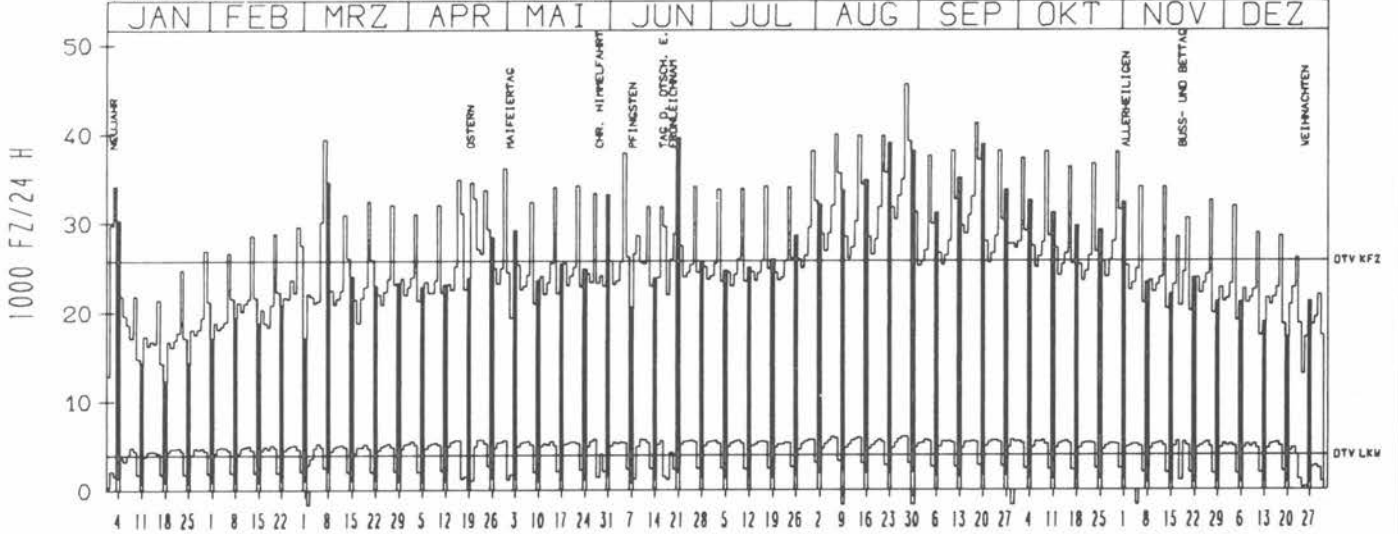
NETZKNOTEN:

5513 101
5513 103

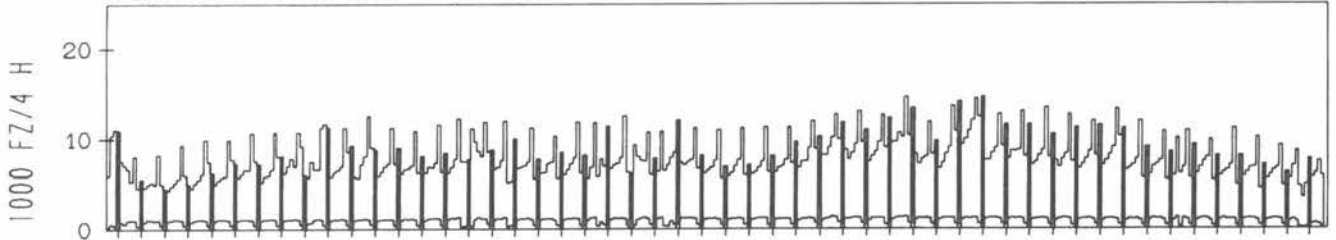
RICHTUNG NÖRD

DTV KFZ	25721
DTV LKW	3966 = 15.42 %
MAX WERKTAG	41194 FR 18. 9.
MAX FER-WKTAG	45596 FR 28. 8.
MAX SO+FEITAG	39558 SO 21. 6.

TAEGLICHE VERKEHRSMENGE



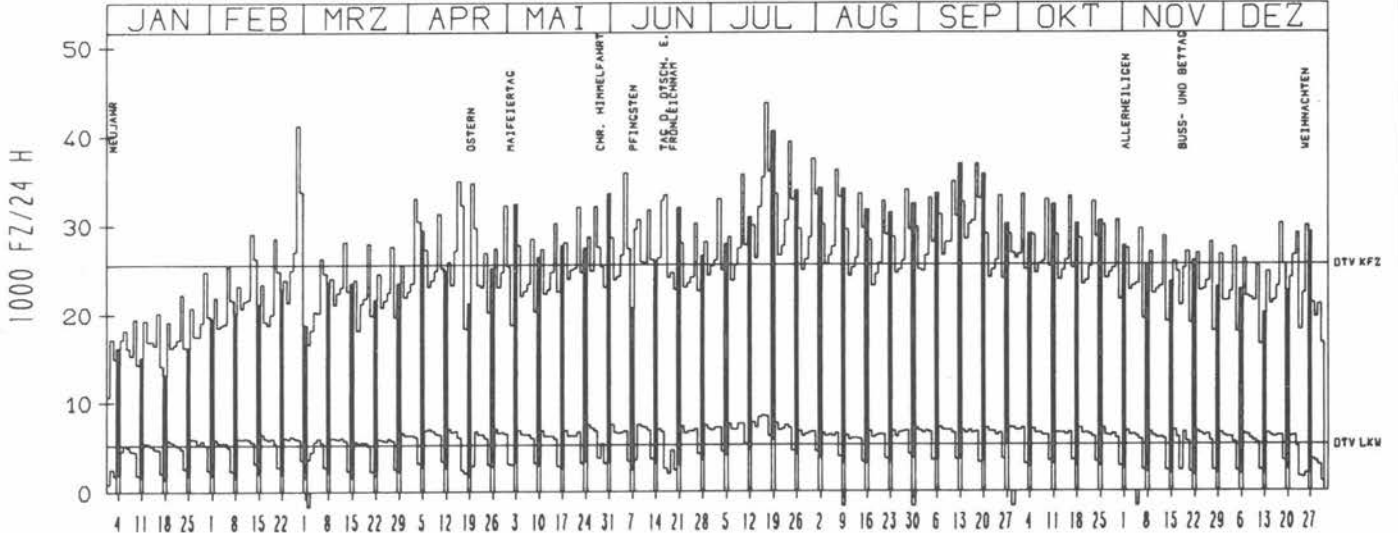
VERKEHRSMENGE 15-19 UHR



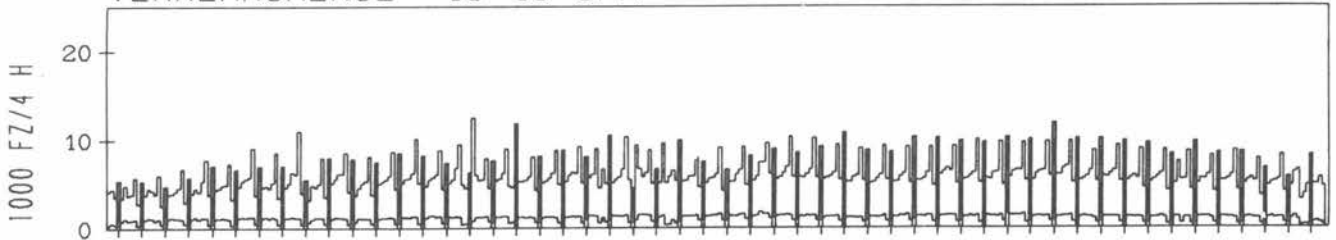
RICHTUNG SÜED

DTV KFZ	25585
DTV LKW	5198 = 20.32 %
MAX WERKTAG	41224 FR 27. 2.
MAX FER-WKTAG	43715 FR 17. 7.
MAX SO+FEITAG	40572 SO 19. 7.

TAEGLICHE VERKEHRSMENGE



VERKEHRSMENGE 15-19 UHR



JAHRESGANGLINIEN 1987

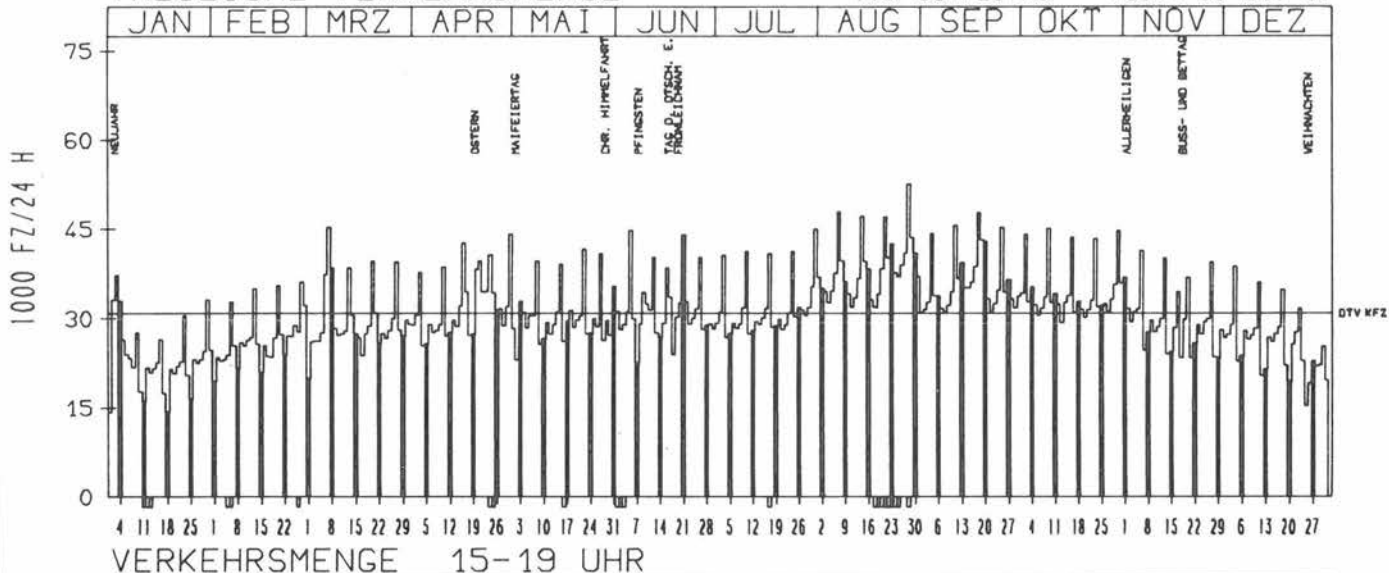
ZST: IDSTEIN
NR.: 5715 6 849 (0849)

LAND: HESSEN
STRASSE: A 3
KM: 133.2
NETZKNOTEN: 5715 003
5715 031

RICHTUNG NÖRD

DTV KFZ 30856
MAX WERKTAG 47710 FR 18. 9.
MAX FER-WKTAG 47830 FR 7. 8.
MAX SO+FEITAG 43944 SO 21. 6.

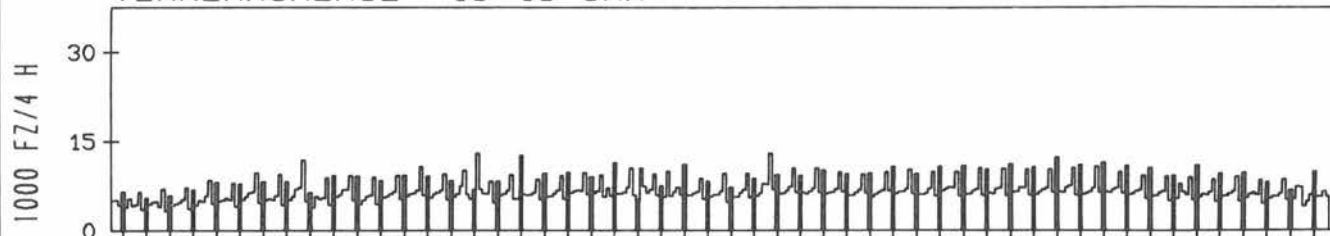
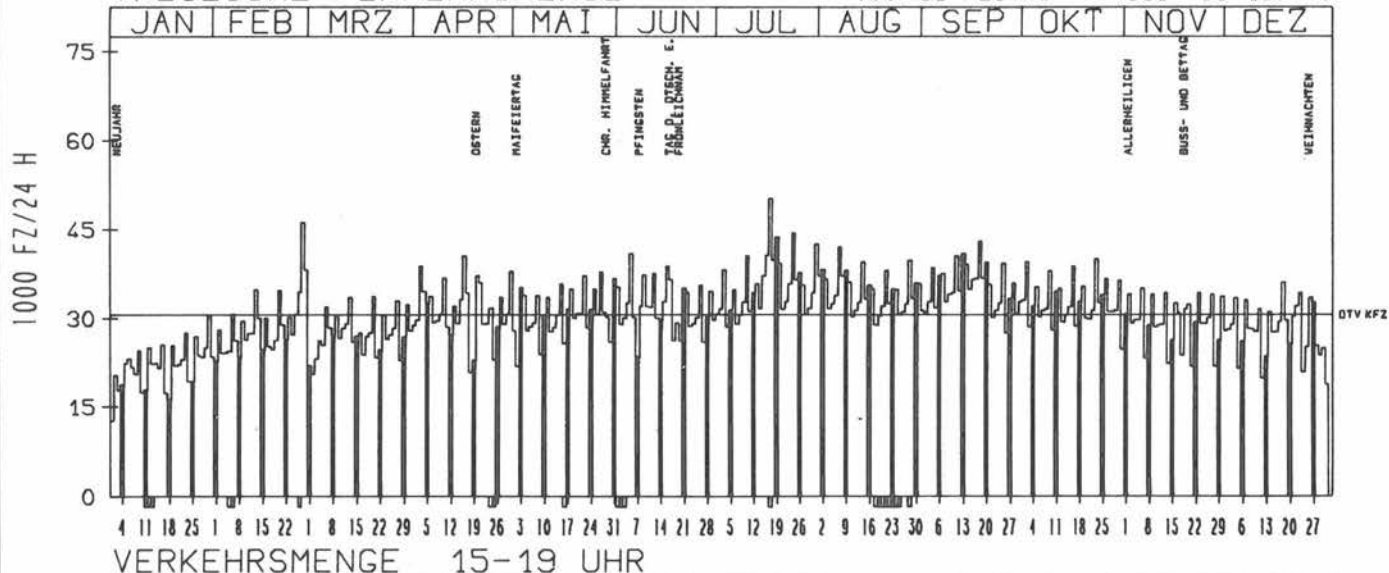
TÄGLICHE VERKEHRSMENGE



RICHTUNG SÜED

DTV KFZ 30679
MAX WERKTAG 46299 FR 27. 2.
MAX FER-WKTAG 44526 FR 24. 7.
MAX SO+FEITAG 43804 SO 19. 7.

TÄGLICHE VERKEHRSMENGE



JAHRESGANGLINIEN 1987

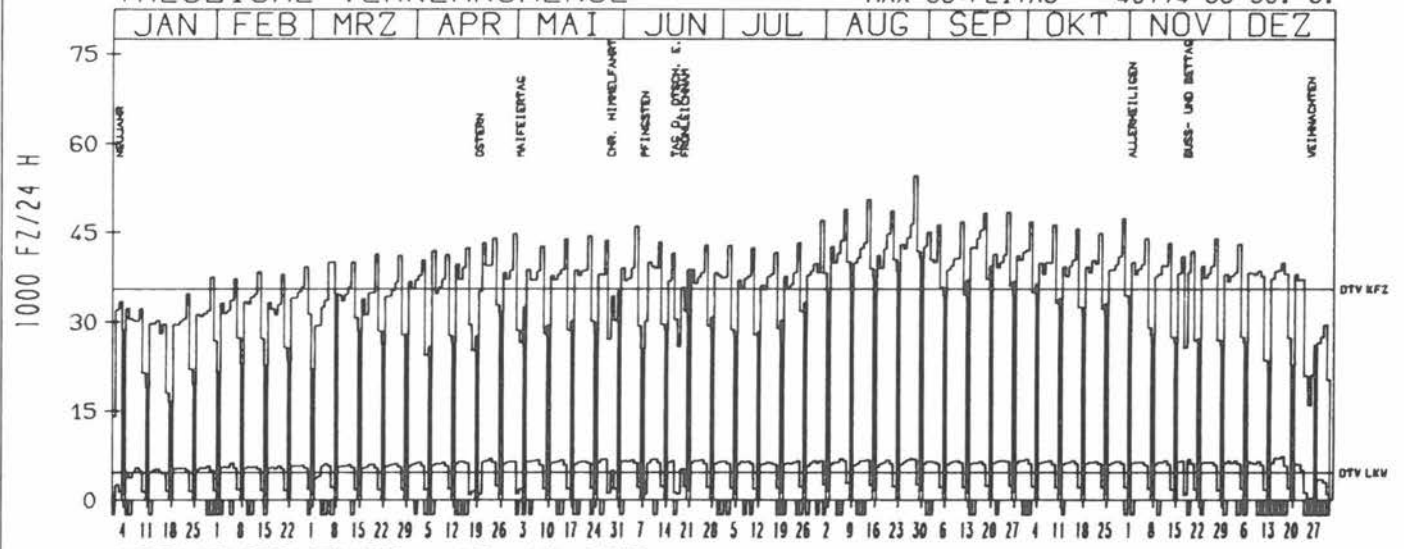
ZST: AD MOENCHHOF (OST)
NR.: 5917 6 854 (0854)

LAND: HESSEN
STRASSE: A 3
KM: 165.5
NETZKNOTEN: 5916 003
5917 015

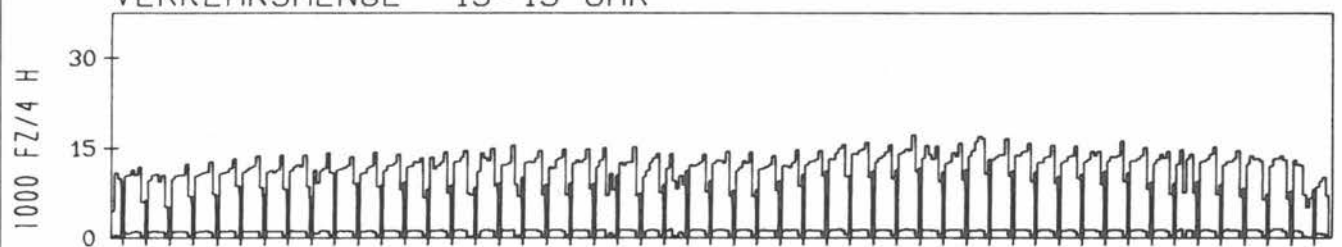
RICHTUNG NORD

DTV KFZ 35513
DTV LKW 4602 = 12.96 %
MAX WERKTAG 48295 FR 25. 9.
MAX FER-WKTAG 54492 FR 28. 8.
MAX SO+FEITAG 40774 SO 30. 8.

TAEGLICHE VERKEHRSMENGE



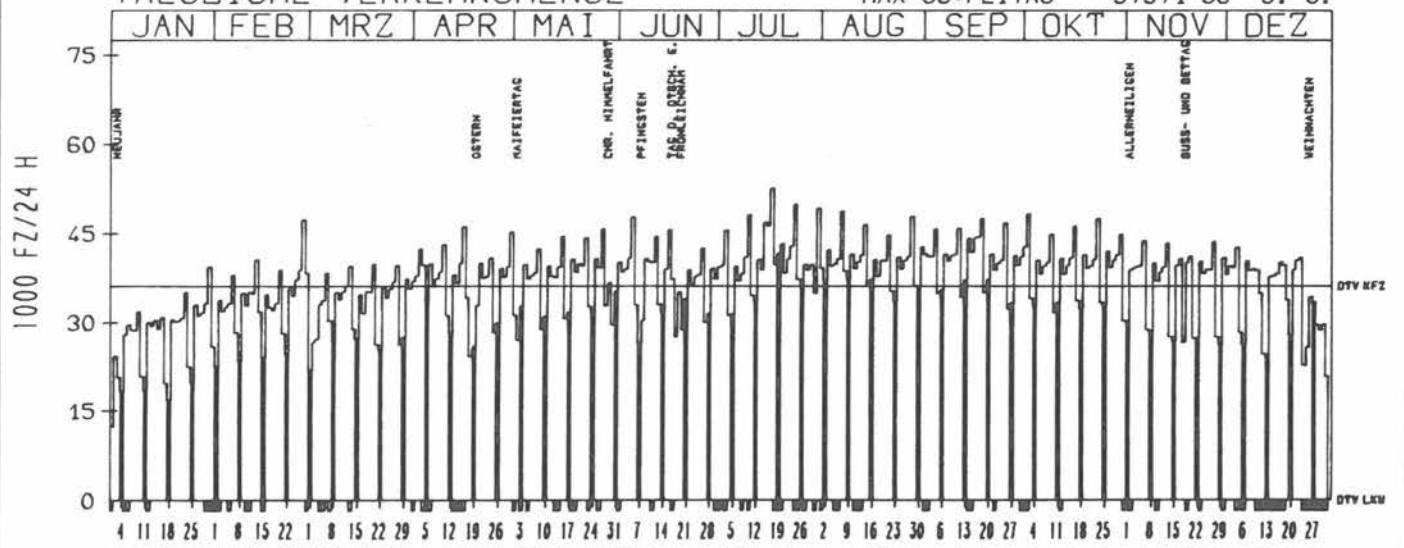
VERKEHRSMENGE 15-19 UHR



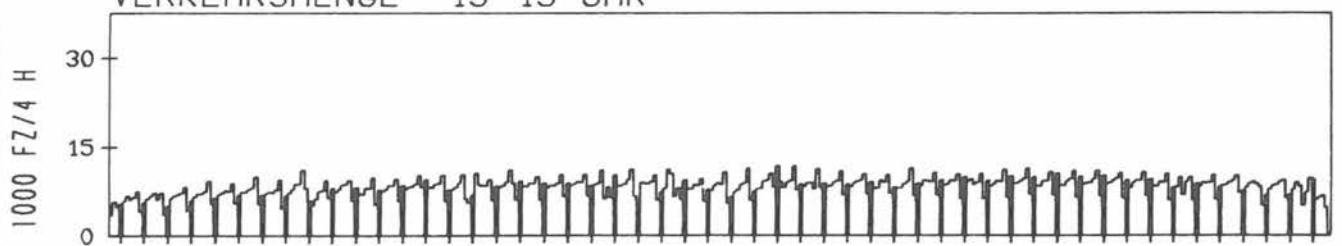
RICHTUNG SUED

DTV KFZ 36118
DTV LKW 0 = 0.00 %
MAX WERKTAG 47807 FR 5. 6.
MAX FER-WKTAG 52608 FR 17. 7.
MAX SO+FEITAG 37371 SO 9. 8.

TAEGLICHE VERKEHRSMENGE



VERKEHRSMENGE 15-19 UHR



JAHRESGANGLINIEN 1987

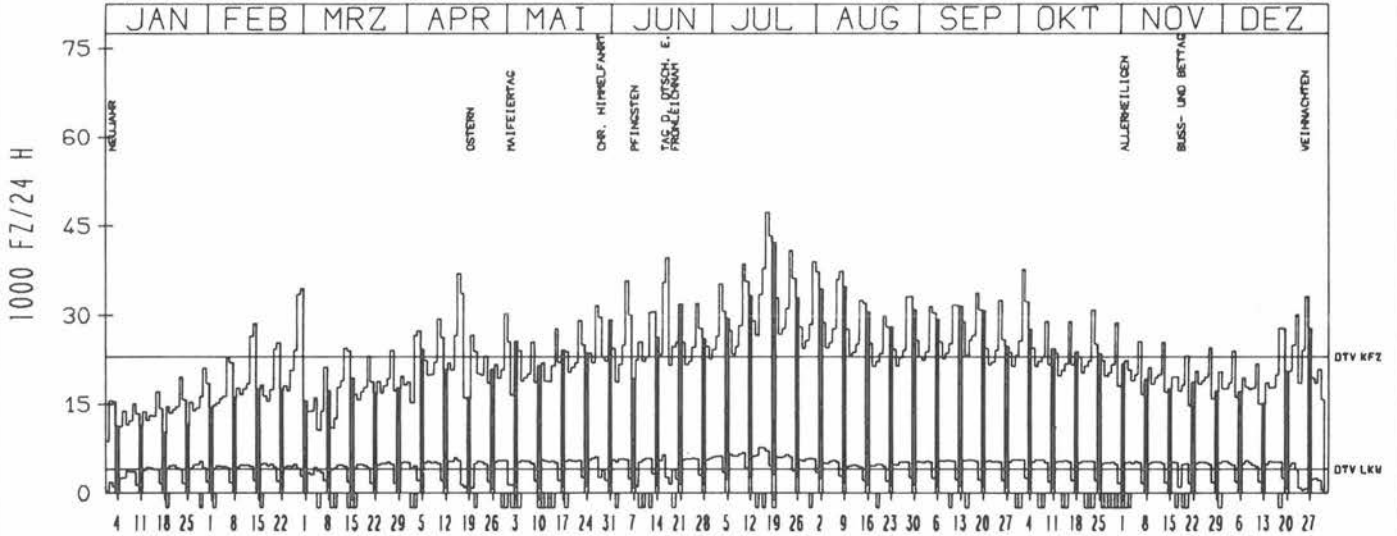
ZST: WUERZBURG (WEST)
 NR.: 6224 9 034 (9051)

LAND: BAYERN
 STRASSE: A 3
 KM: 277.0
 NETZKNOTEN: 6224 215
 6224 211

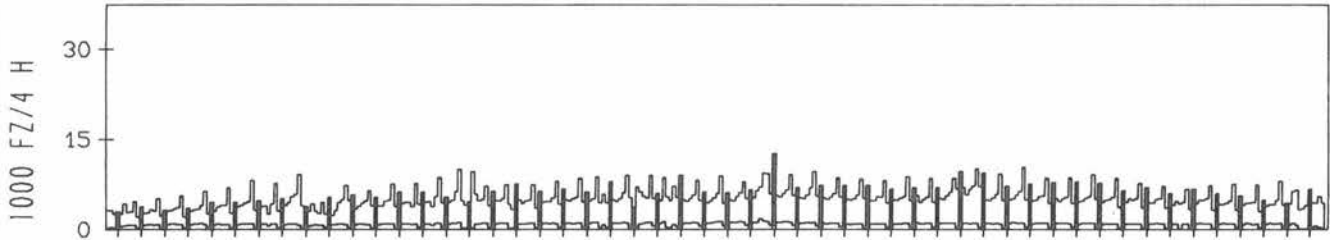
RICHTUNG OST

DTV KFZ 22967
 DTV LKW 3991 = 17.38 %
 MAX WERKTAG 37776 FR 2. 10.
 MAX FER-WKTAG 47212 FR 17. 7.
 MAX SO+FEITAG 39600 MI 17. 6.

TAEGLICHE VERKEHRSMENGE



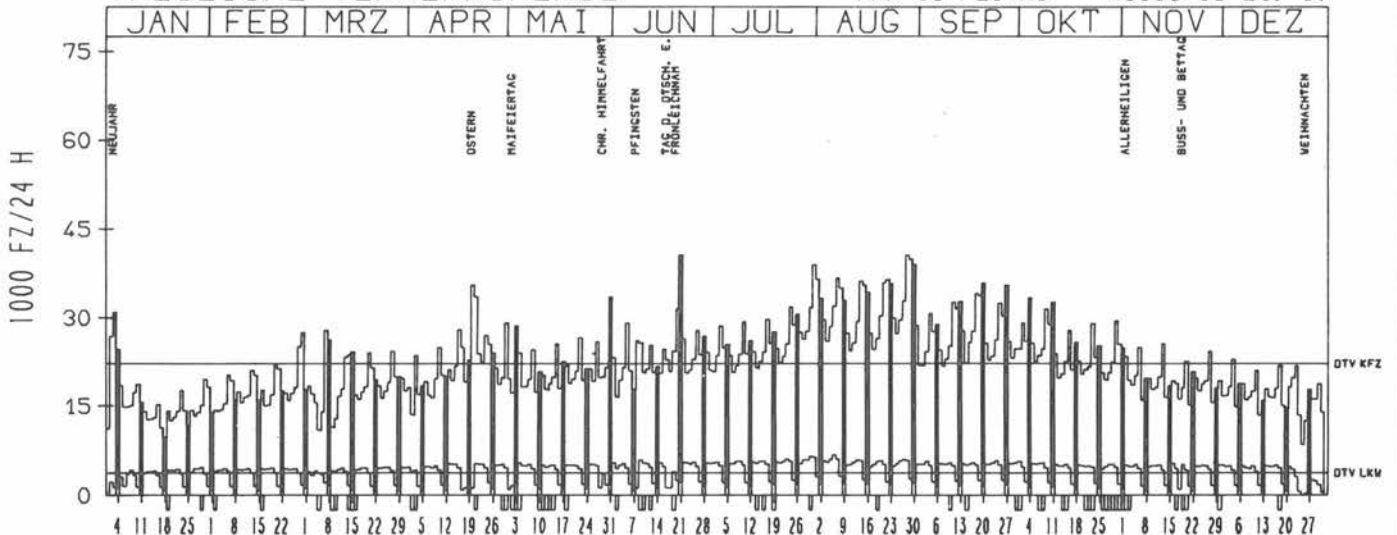
VERKEHRSMENGE 15-19 UHR



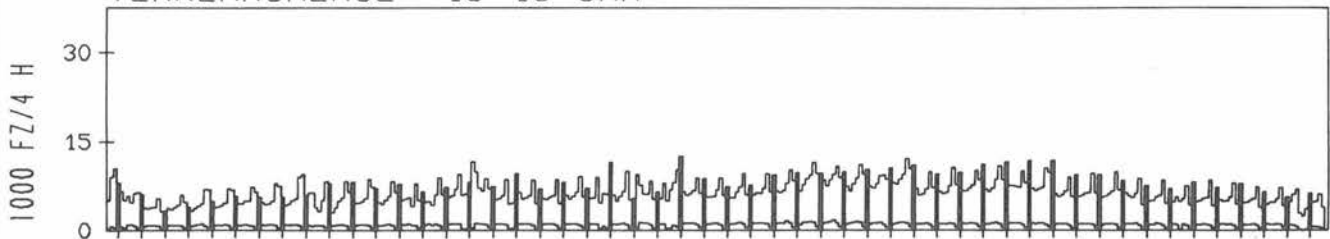
RICHTUNG WEST

DTV KFZ 22186
 DTV LKW 3842 = 17.32 %
 MAX WERKTAG 34096 FR 18. 9.
 MAX FER-WKTAG 40676 FR 28. 8.
 MAX SO+FEITAG 40656 SO 21. 6.

TAEGLICHE VERKEHRSMENGE



VERKEHRSMENGE 15-19 UHR



JAHRESGANGLINIEN 1987

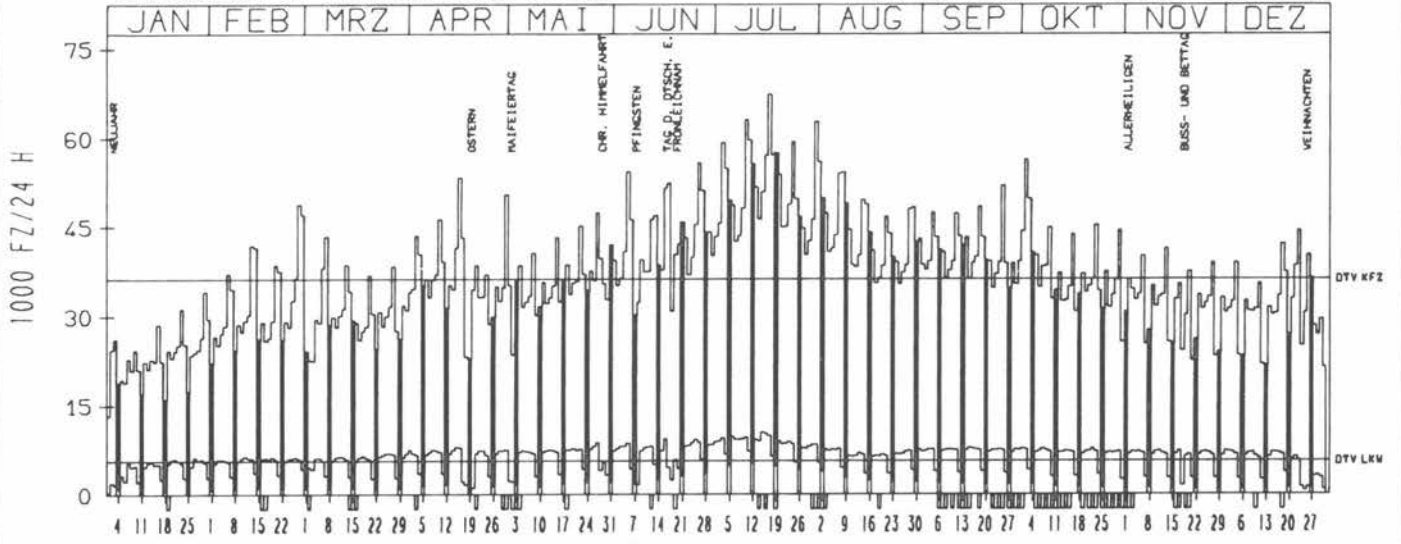
ZST: AK NUERNBERG (WEST)
 NR.: 6533 9 039 (9051)

LAND: BAYERN
 STRASSE: A 3
 KM: 401.3
 NETZKNOTEN: 6533 014
 6533 008

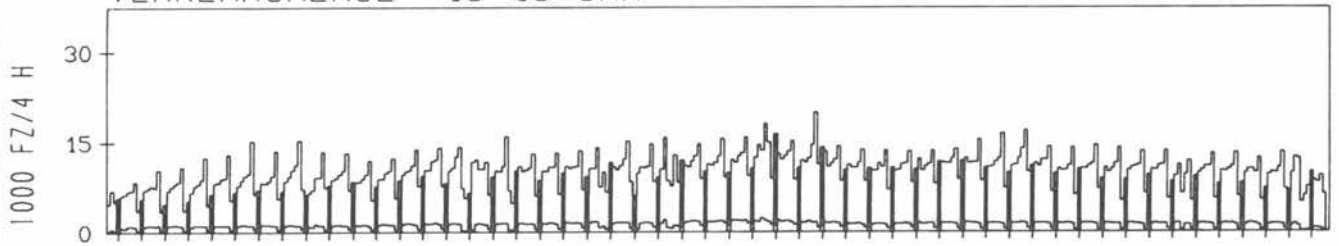
RICHTUNG OST

DTV KFZ 36229
 DTV LKW 5593 = 15.44 %
 MAX WERKTAG 56212 FR 2.10.
 MAX FER-WKTAG 67352 FR 17. 7.
 MAX SO+FEITAG 55408 SO 12. 7.

TAEGLICHE VERKEHRSMENGE



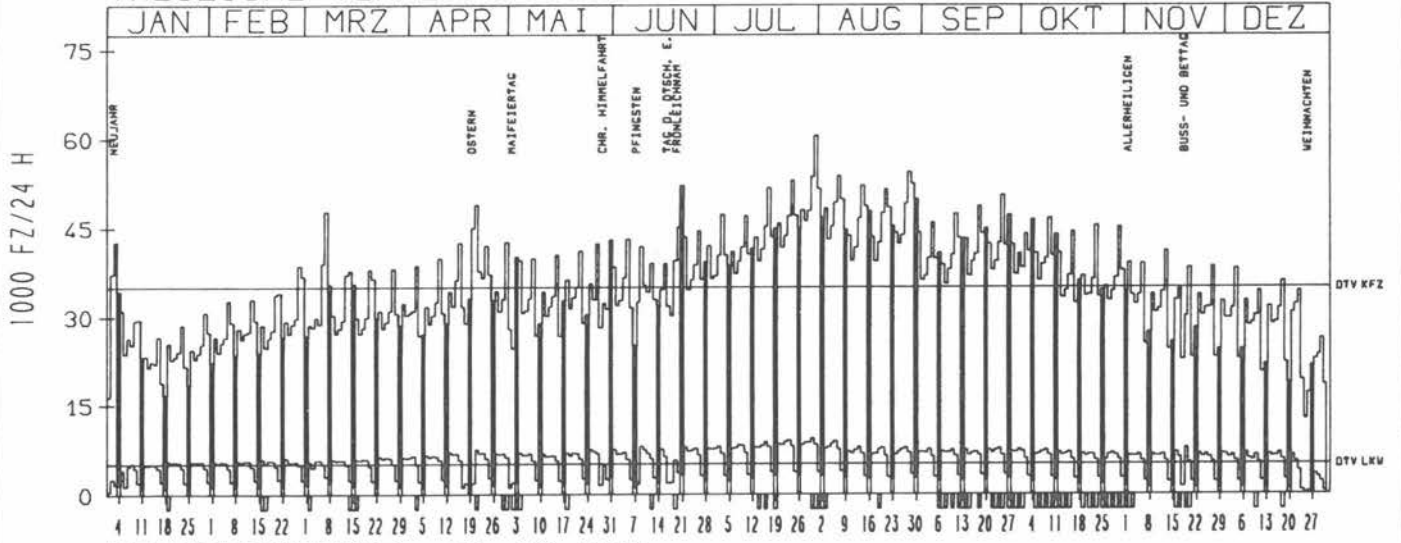
VERKEHRSMENGE 15-19 UHR



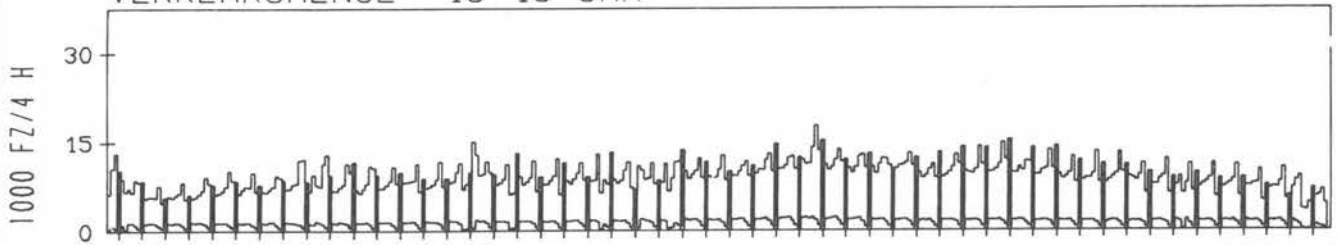
RICHTUNG WEST

DTV KFZ 35051
 DTV LKW 5119 = 14.60 %
 MAX WERKTAG 47752 SA 7. 3.
 MAX FER-WKTAG 54404 FR 28. 8.
 MAX SO+FEITAG 52136 SO 21. 6.

TAEGLICHE VERKEHRSMENGE



VERKEHRSMENGE 15-19 UHR



JAHRESGANGLINIEN 1987

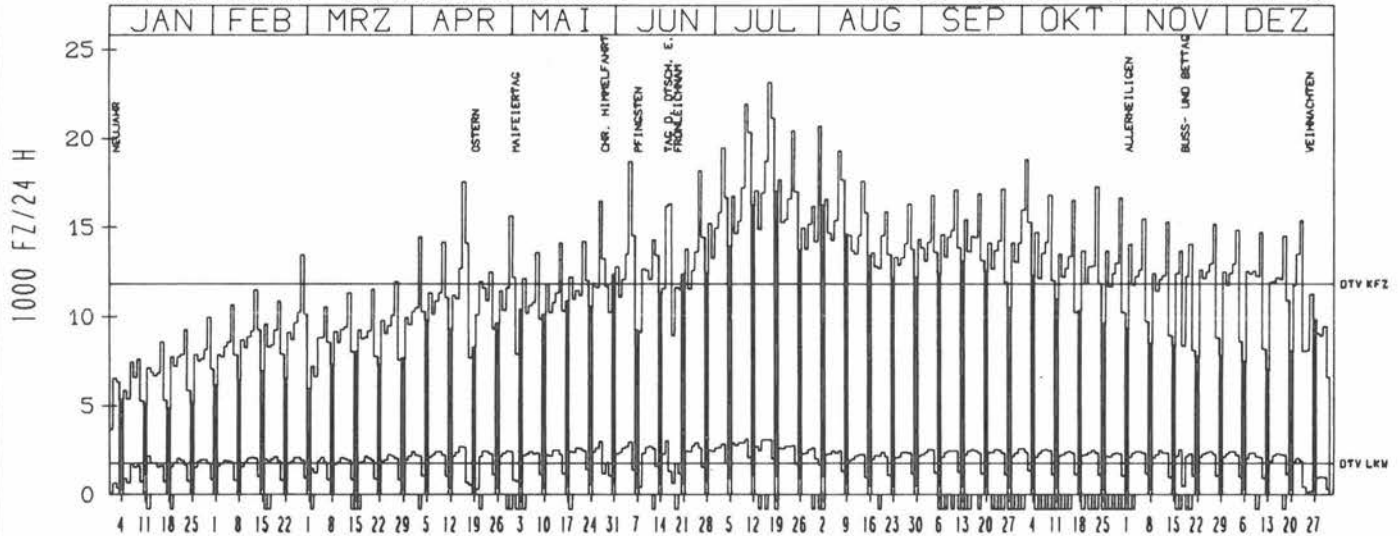
ZST: AK NUERNBERG (OST)
 NR.: 6533 9 040 (9052)

LAND: BAYERN
 STRASSE: A 3
 KM: 404.4
 NETZKNOTEN: 6533 019
 6533 014

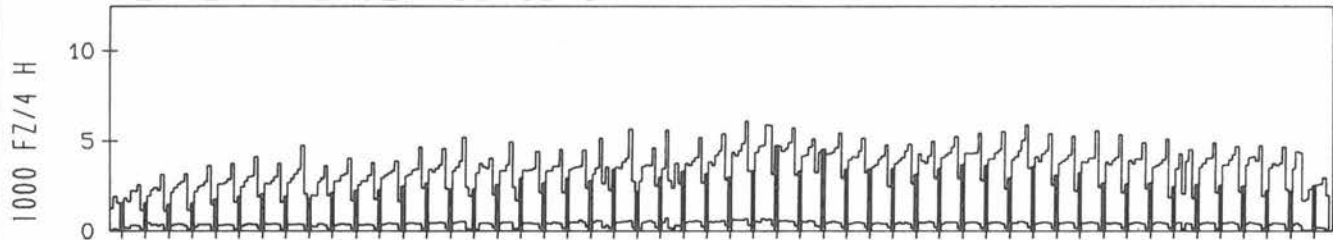
RICHTUNG OST

DTV KFZ 11839
 DTV LKW 1760 = 14.86 %
 MAX WERKTAG 18792 FR 2.10.
 MAX FER-WKTAG 23168 FR 17. 7.
 MAX SO+FEITAG 16272 MI 17. 6.

TAEGLICHE VERKEHRSMENGE



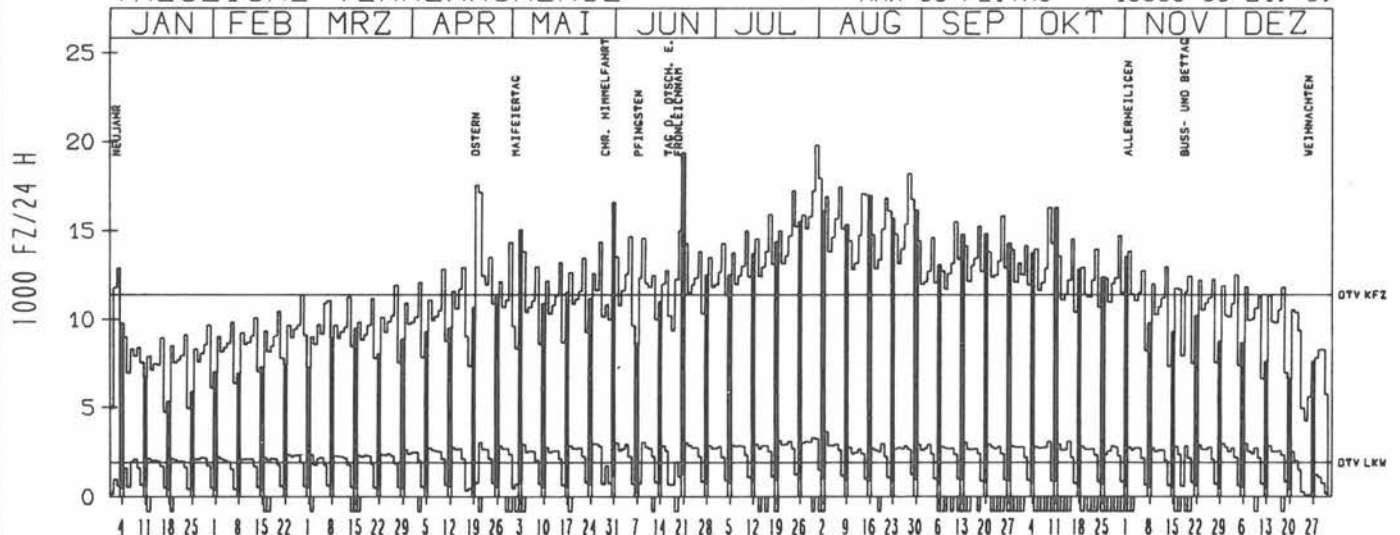
VERKEHRSMENGE 15-19 UHR



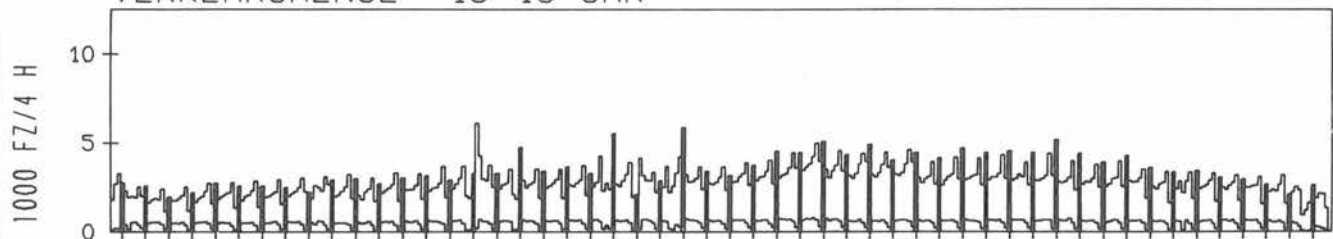
RICHTUNG WEST

DTV KFZ 11383
 DTV LKW 1919 = 16.85 %
 MAX WERKTAG 14684 FR 5. 6.
 MAX FER-WKTAG 19772 FR 31. 7.
 MAX SO+FEITAG 19356 SO 21. 6.

TAEGLICHE VERKEHRSMENGE



VERKEHRSMENGE 15-19 UHR



JAHRESGANGLINIEN 1987

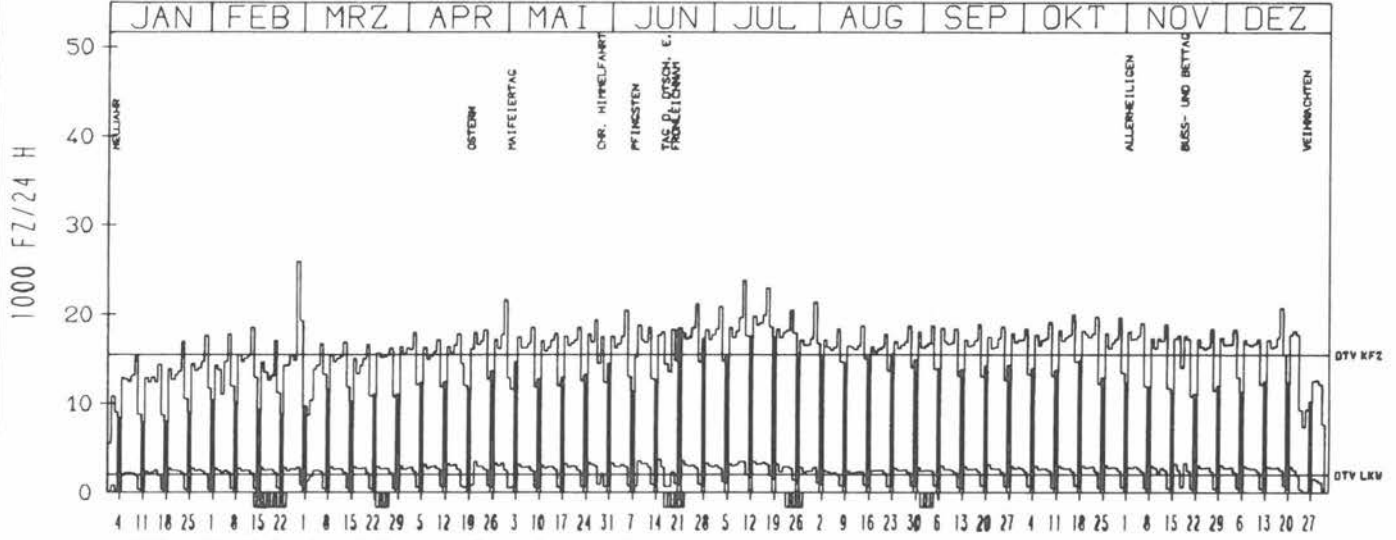
ZST: WUERSELEN
NR.: 5102 5 008

LAND: NORDRHEIN-WESTFALEN
STRASSE: A 4
KM: 7.9
NETZKNOTEN: 5102 002
5103 027

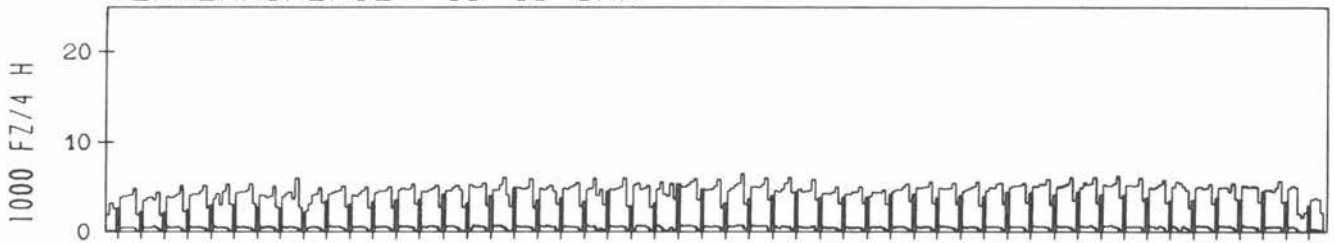
RICHTUNG OST

DTV KFZ 15483
DTV LKW 2031 = 13.12 %
MAX WERKTAG 25907 FR 27. 2.
MAX FER-WKTAG 23800 FR 10. 7.
MAX SO+FEITAG 17409 SO 19. 7.

TAEGLICHE VERKEHRSMENGE



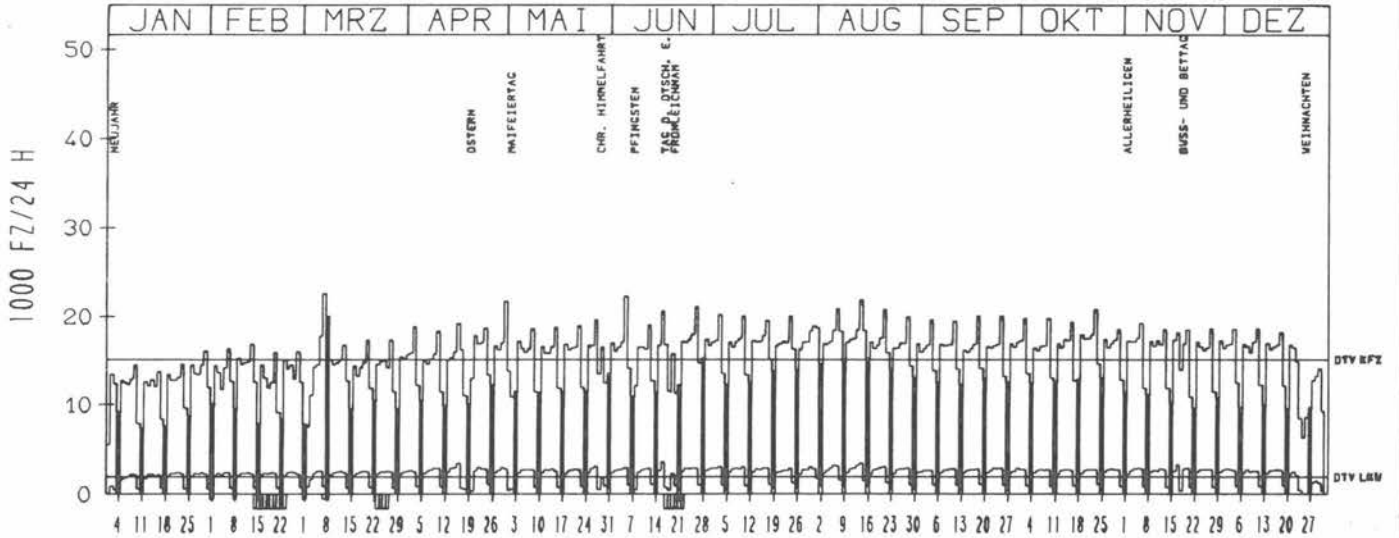
VERKEHRSMENGE 15-19 UHR



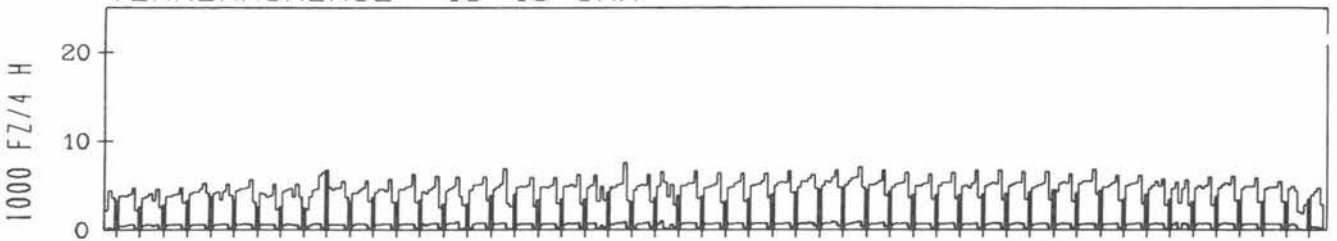
RICHTUNG WEST

DTV KFZ 15119
DTV LKW 1981 = 13.10 %
MAX WERKTAG 22612 SA 7. 3.
MAX FER-WKTAG 21960 FR 14. 8.
MAX SO+FEITAG 20011 SO 8. 3.

TAEGLICHE VERKEHRSMENGE



VERKEHRSMENGE 15-19 UHR



JAHRESGANGLINIEN 1987

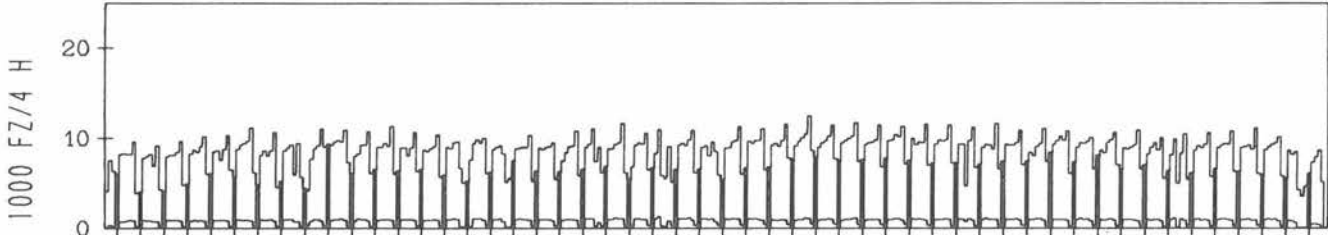
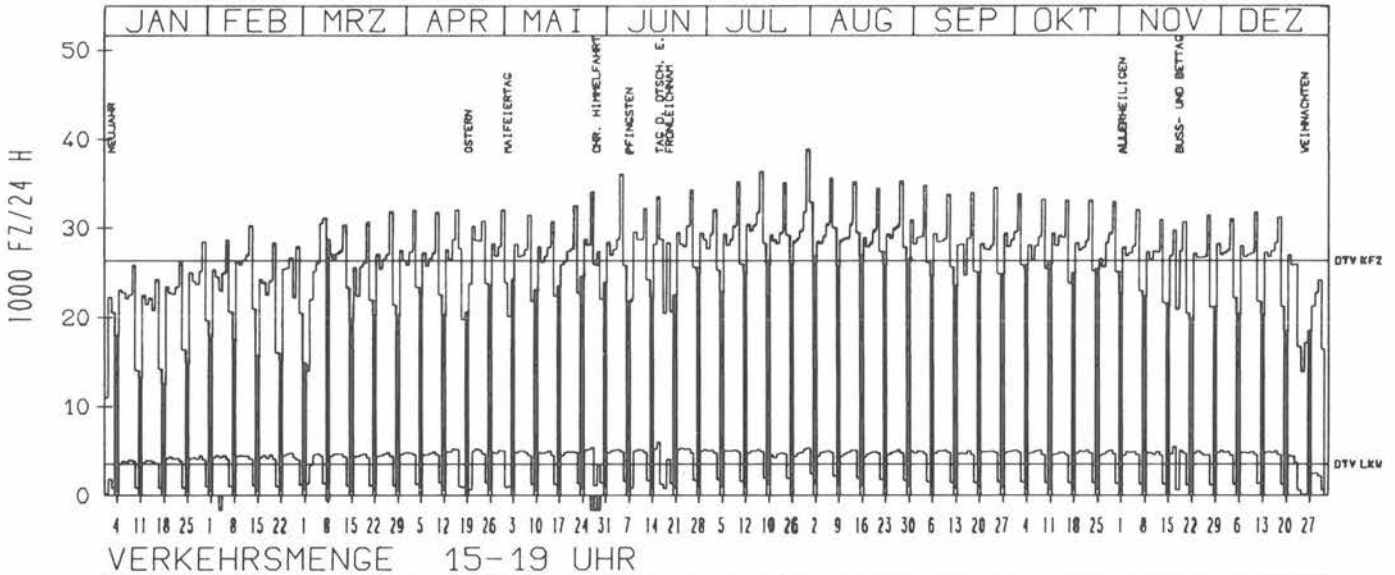
ZST: KERPEN
NR.: 5106 5 009

LAND: NORDRHEIN-WESTFALEN
STRASSE: A 4
KM: 52.5
NETZKNOTEN: 5106 003
5007 055

RICHTUNG WEST

DTV KFZ 26287
DTV LKW 3501 = 13.32 %
MAX WERKTAG 35964 FR 5. 6.
MAX FER-WKTAG 38890 FR 31. 7.
MAX SO+FEITAG 28650 SO 8. 3.

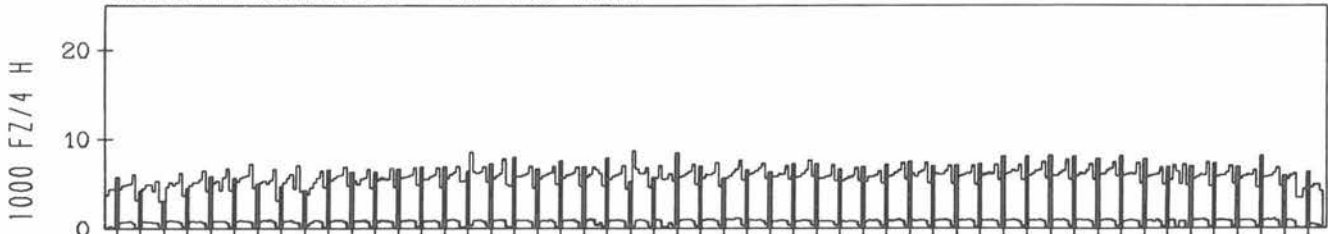
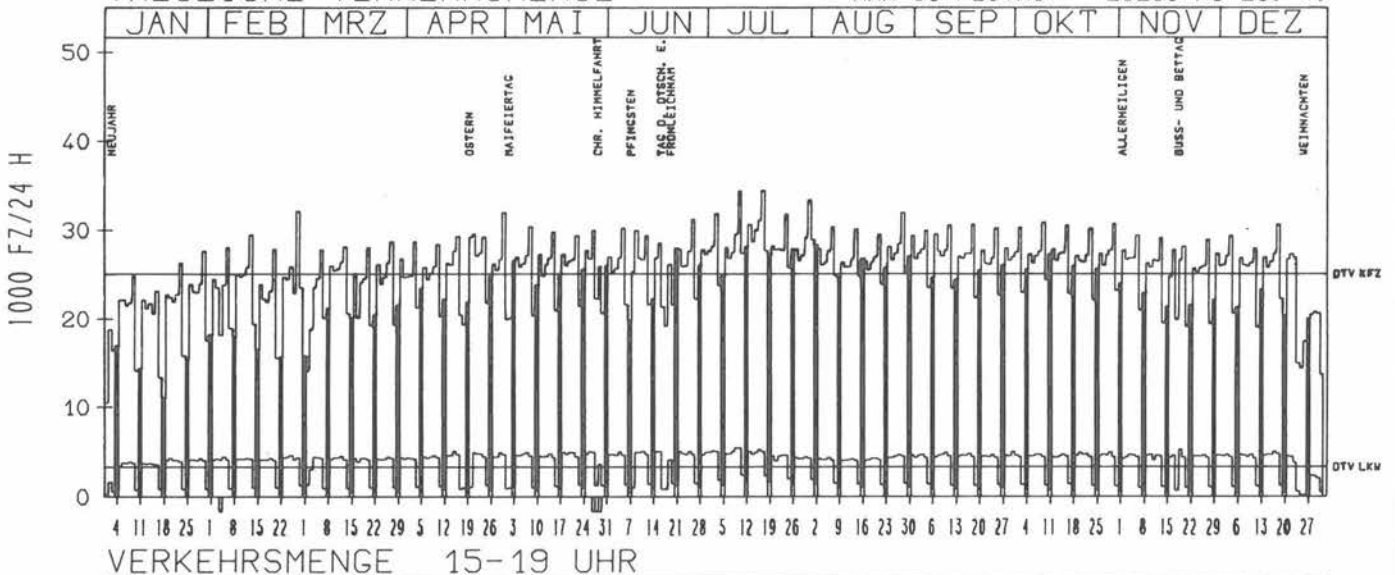
TAEGLICHE VERKEHRSMENGE



RICHTUNG OST

DTV KFZ 25136
DTV LKW 3386 = 13.47 %
MAX WERKTAG 32173 FR 27. 2.
MAX FER-WKTAG 34522 FR 17. 7.
MAX SO+FEITAG 29253 MO 20. 4.

TAEGLICHE VERKEHRSMENGE



JAHRESGANGLINIEN 1987

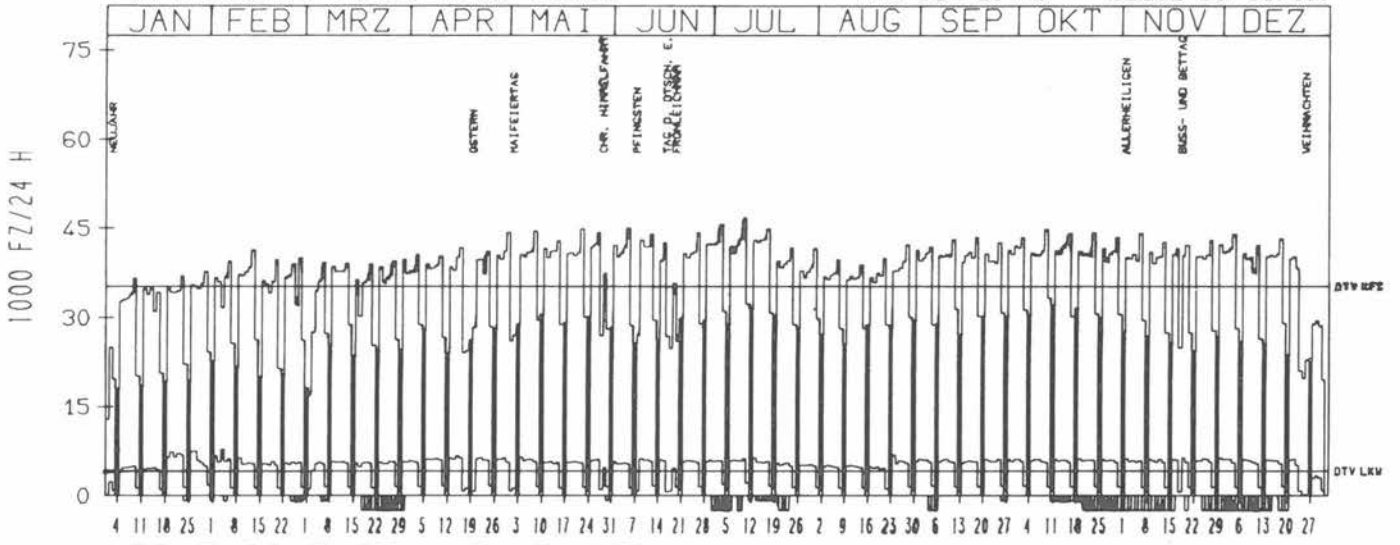
ZST: RHEINBRUECKE RÖDENKIRC
NR.: 5107 5 049

LAND: NORDRHEIN-WESTFALEN
STRASSE: A 4
KM: 75.5
NETZKNOTEN:

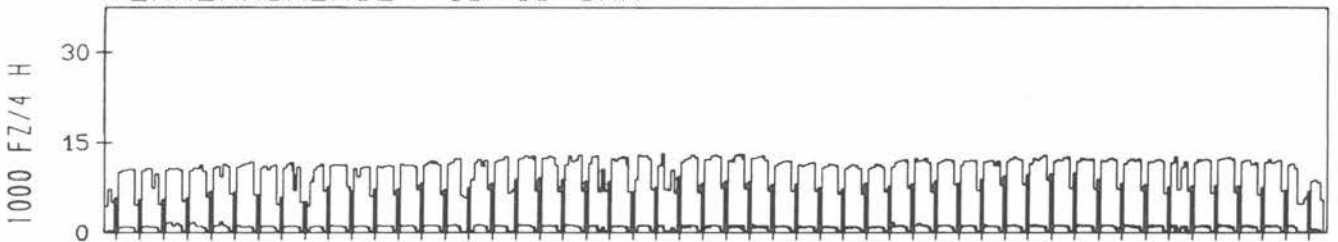
RICHTUNG OST

DTV KFZ	35243
DTV LKW	4194 = 11.90 %
MAX WERKTAG	44998 FR 5. 6.
MAX FER-WKTAG	46680 FR 10. 7.
MAX SO+FEITAG	32062 SO 11.10.

TÄGLICHE VERKEHRSMENGE



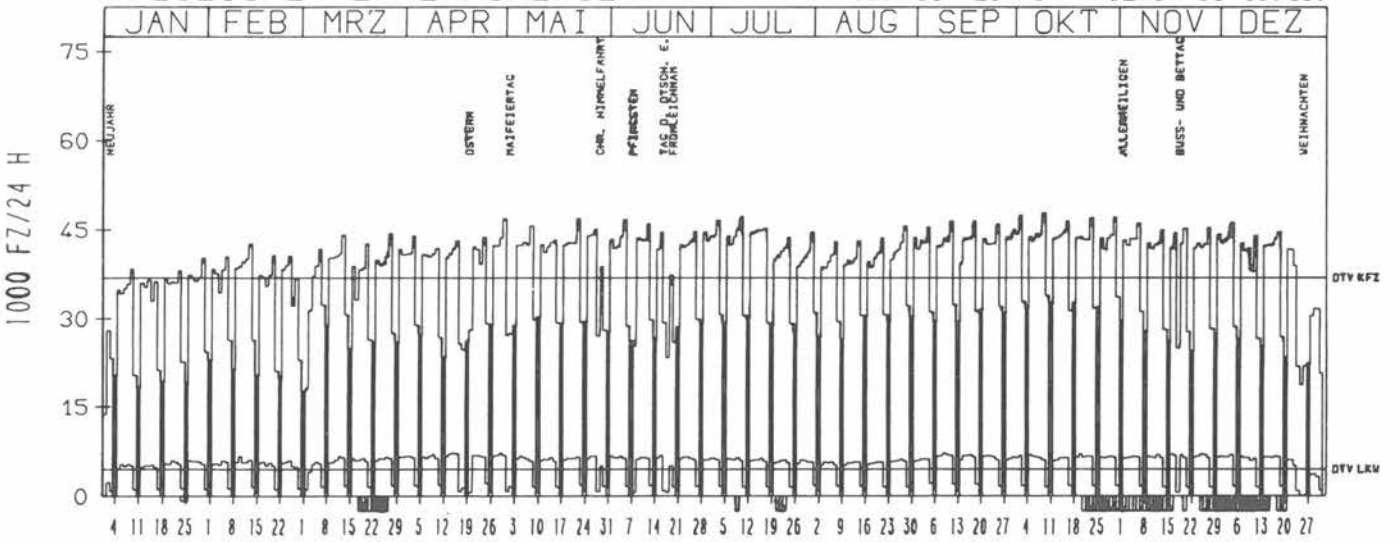
VERKEHRSMENGE 15-19 UHR



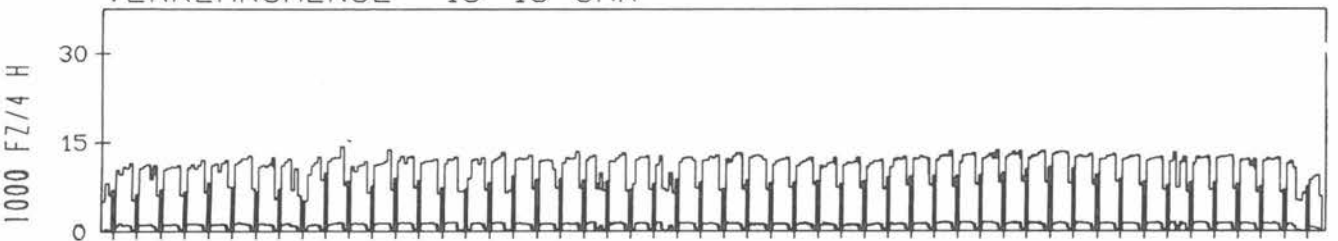
RICHTUNG WEST

DTV KFZ	36927
DTV LKW	4579 = 12.40 %
MAX WERKTAG	47841 FR 9.10.
MAX FER-WKTAG	47297 FR 10. 7.
MAX SO+FEITAG	32767 SO 18.10.

TÄGLICHE VERKEHRSMENGE



VERKEHRSMENGE 15-19 UHR



JAHRESGANGLINIEN 1987

ZST: AD HEUMAR (WEST)

NR.: 5008 5.021

LAND:
STRASSE

NORDRHEIN-WESTFALEN

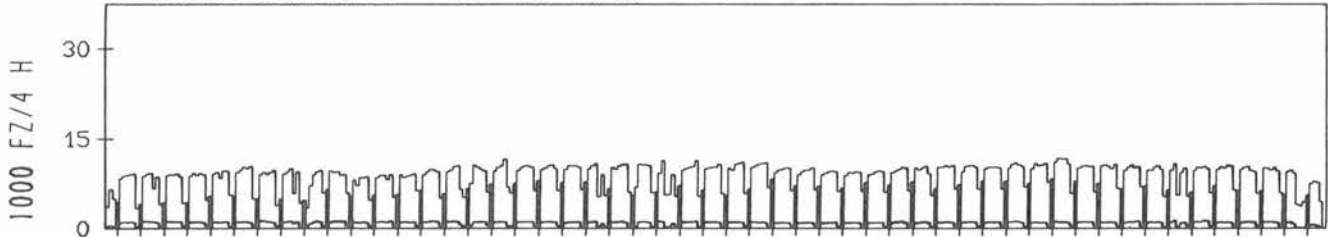
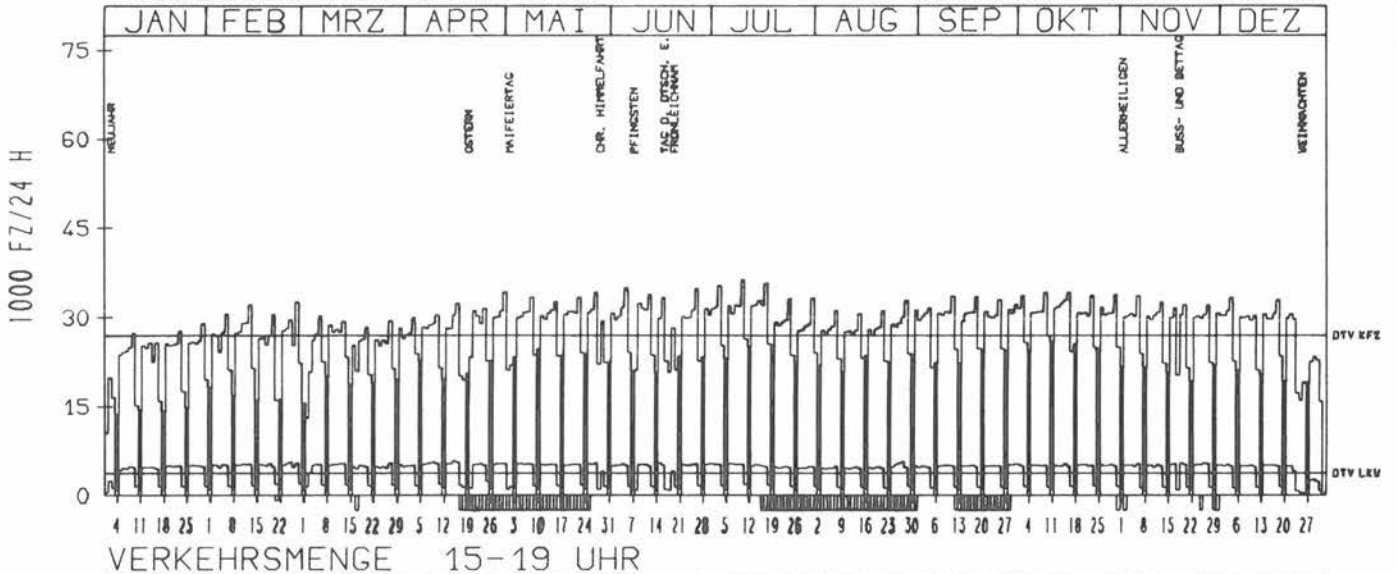
KM:
NETZKNOTEN:

A 4
80.4
5008 038
5008 040

RICHTUNG OST

DTV KFZ 27008
DTV LKW 3830 = 14.18 %
MAX WERKTAG 34958 FR 5. 6.
MAX FER-WKTAG 36424 FR 10. 7.
MAX SO+FEITAG 25913 SO 11. 10.

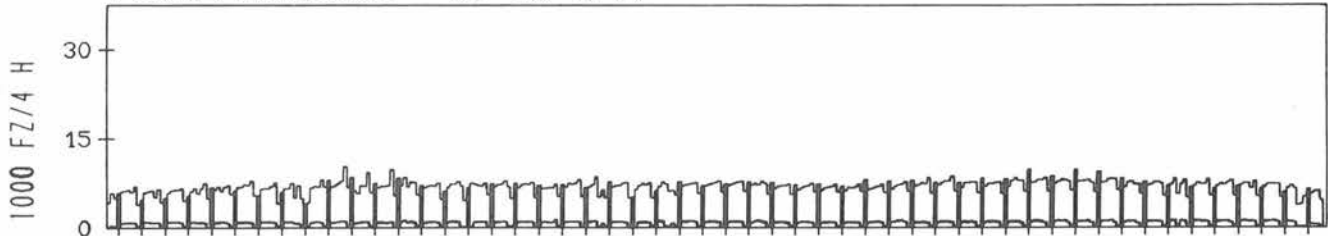
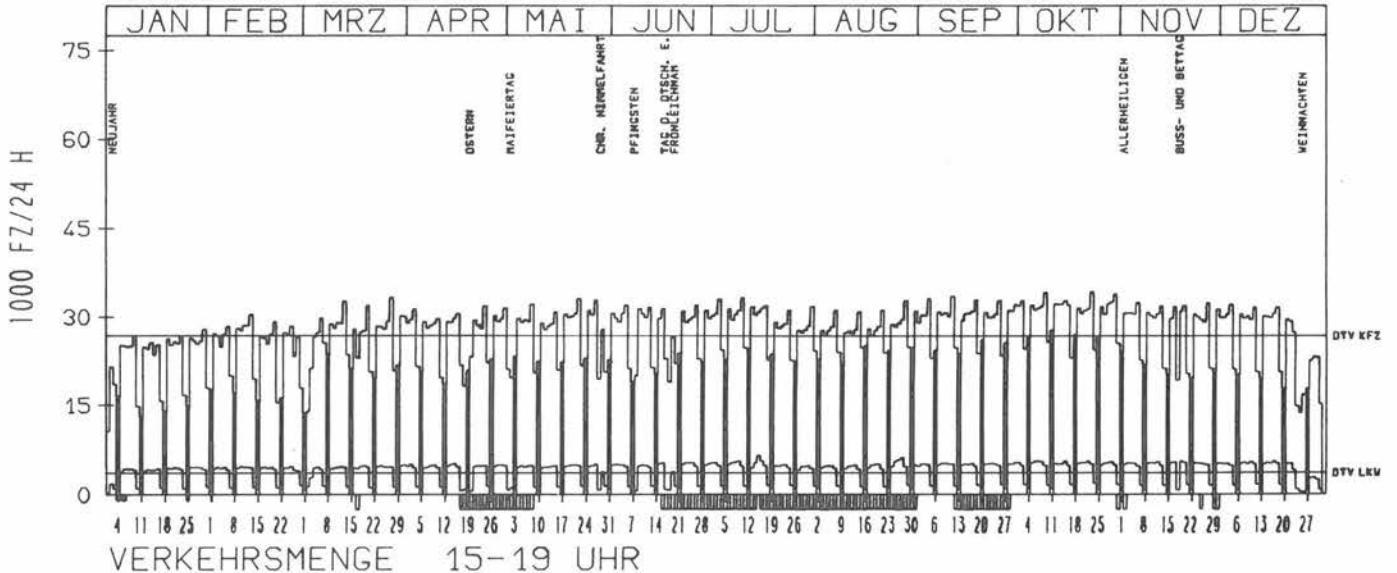
TAEGLICHE VERKEHRSMENGE



RICHTUNG WEST

DTV KFZ 26751
DTV LKW 3681 = 13.76 %
MAX WERKTAG 34334 FR 23. 10.
MAX FER-WKTAG 33860 FR 30. 10.
MAX SO+FEITAG 27756 SO 11. 10.

TAEGLICHE VERKEHRSMENGE



JAHRESGANGLINIEN 1987

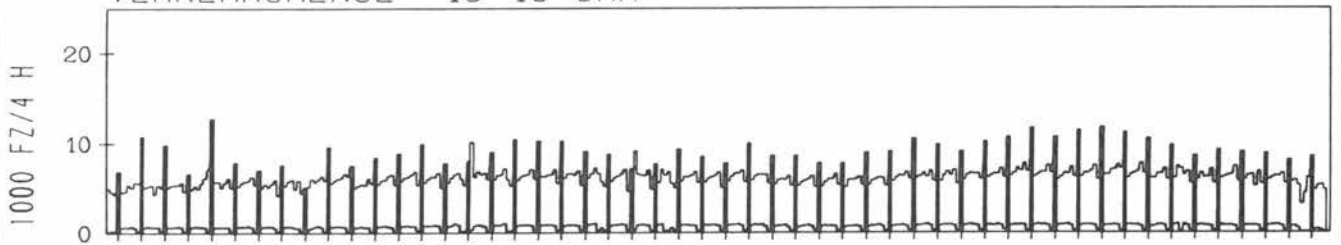
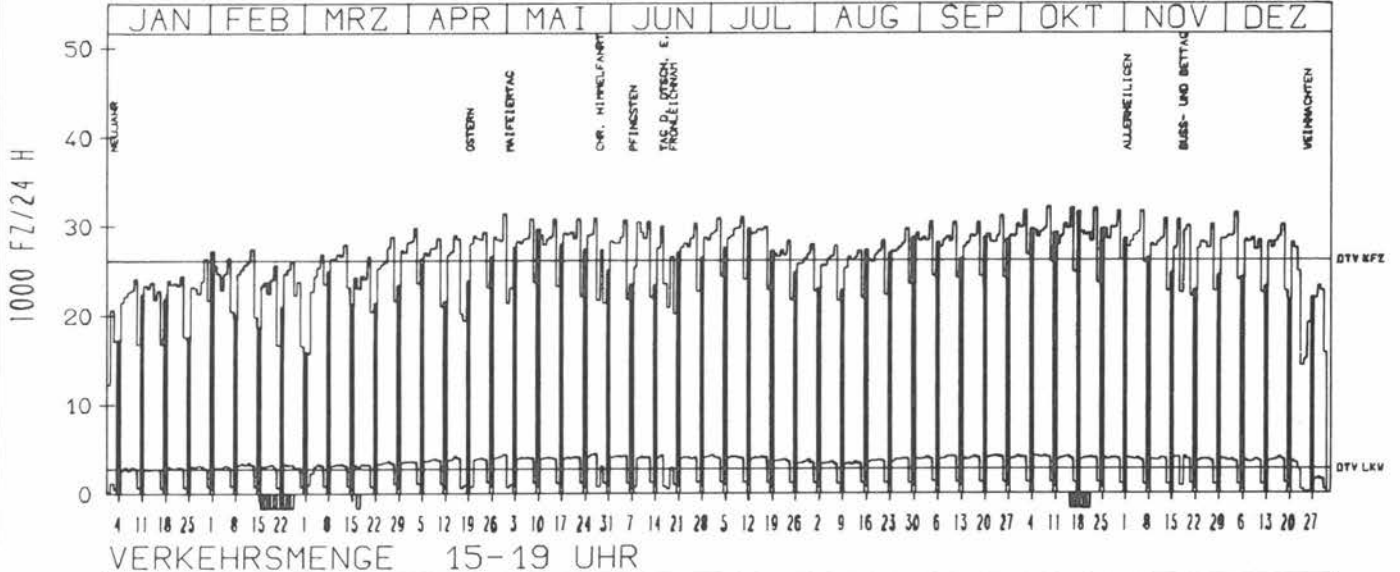
ZST: BENSBERG-FRANKENFÖRST
 NR.: 5008 5 015

LAND: NORDRHEIN-WESTFALEN
 STRASSE: A 4
 KM: 92.8
 NETZKNOTEN: 5008 030
 5009 015

RICHTUNG WEST

DTV KFZ 26142
 DTV LKW 2762 = 10.57 %
 MAX WERKTAG 32147 FR 9.10.
 MAX FER-WKTAG 31679 FR 30.10.
 MAX SO+FEITAG 29744 SO 12. 7.

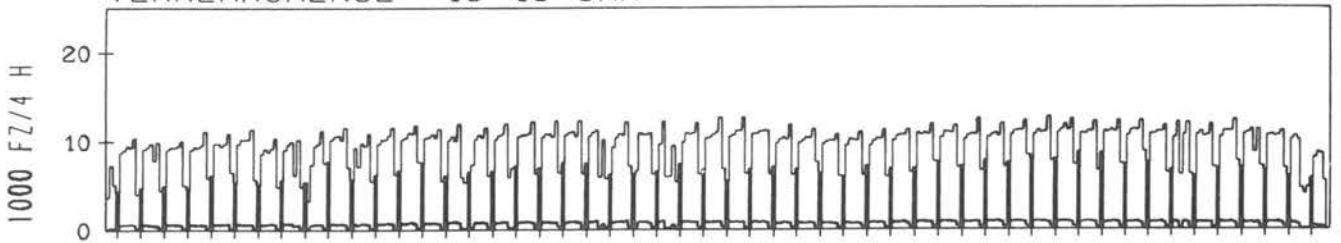
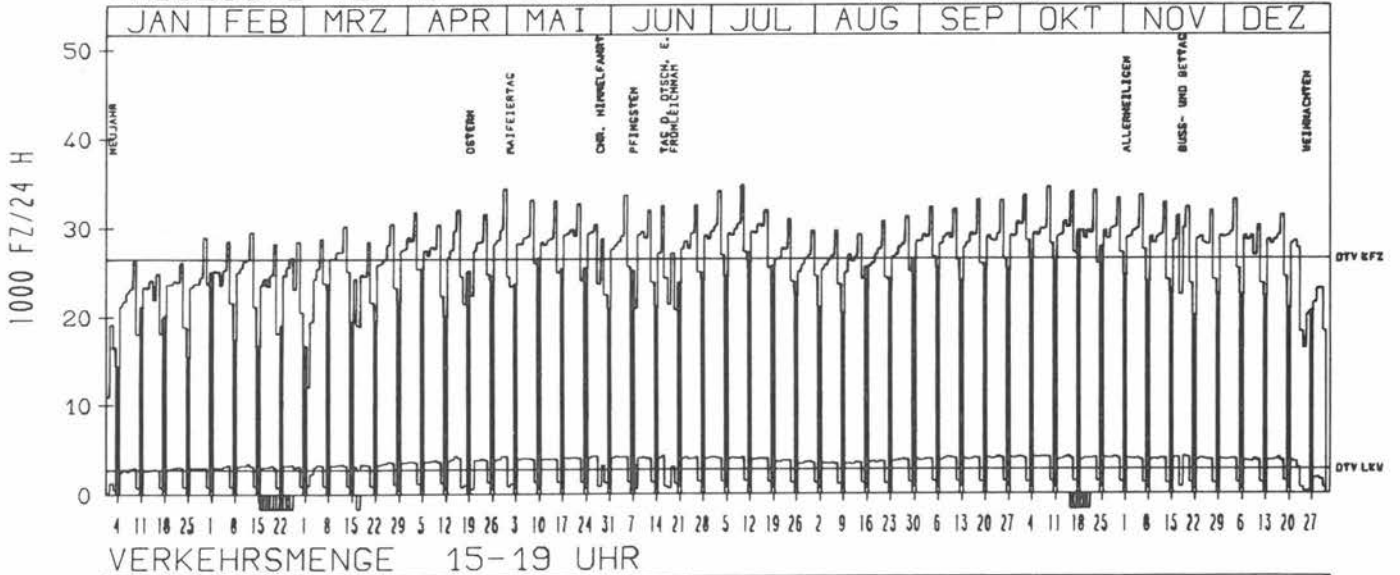
TÄGLICHE VERKEHRSMENGE



RICHTUNG ÖST

DTV KFZ 26550
 DTV LKW 2799 = 10.54 %
 MAX WERKTAG 34565 FR 9.10.
 MAX FER-WKTAG 34869 FR 10. 7.
 MAX SO+FEITAG 27868 SO 25. 10.

TÄGLICHE VERKEHRSMENGE



JAHRESGANGLINIEN 1987

ZST: BAD HERSFELD
 NR.: 5124 6 881 (0881)

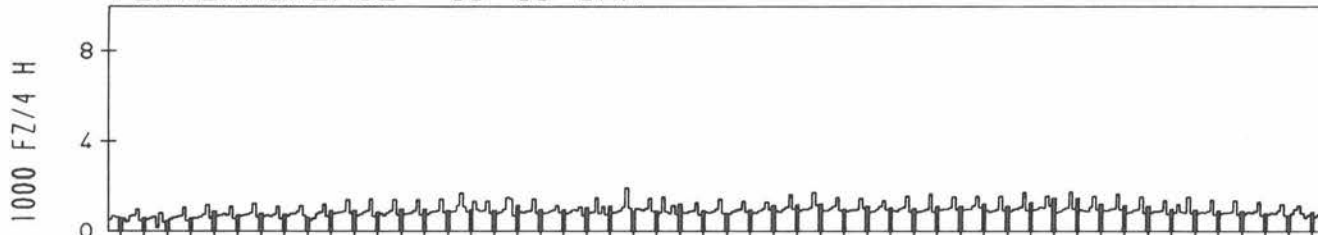
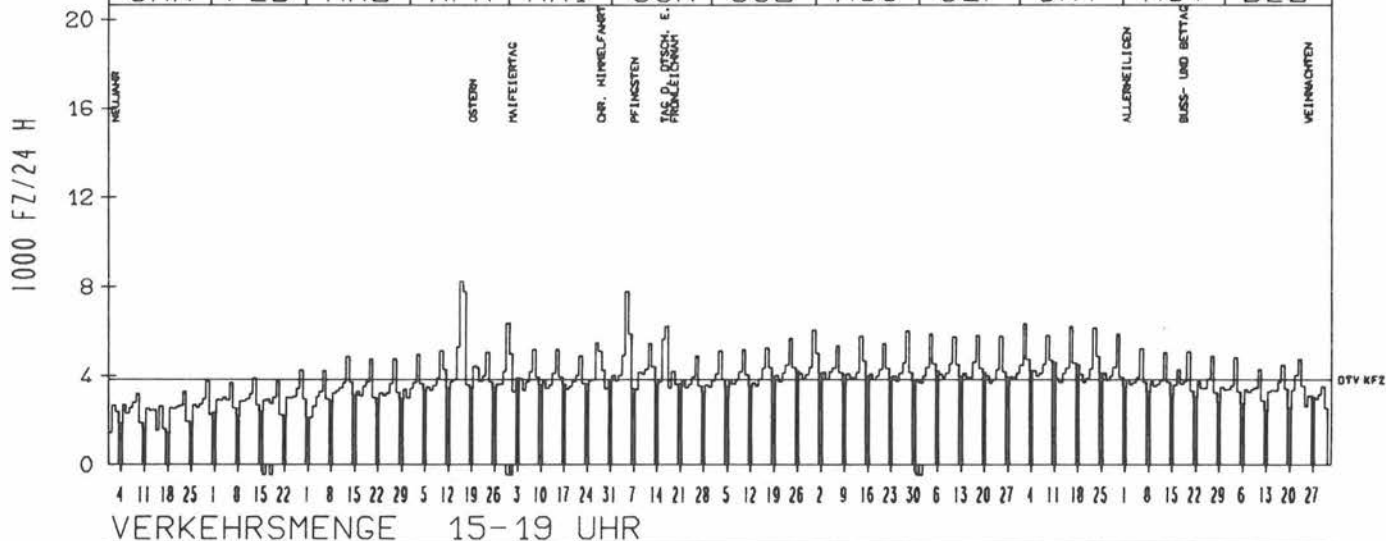
LAND: HESSEN
 STRASSE: A 4
 KM: 358.7
 NETZKNOTEN: 5124 040
 5123 022

RICHTUNG OST

DTV KFZ 3822
 MAX WERKTAG 7799 FR 5. 6.
 MAX FER-WKTAG 8222 DO 16. 4.
 MAX SO+FEITAG 7763 FR 17. 4.

TAEGLICHE VERKEHRSMENGE

JAN	FEB	MRZ	APR	MAI	JUN	JUL	AUG	SEP	OKT	NOV	DEZ
-----	-----	-----	-----	-----	-----	-----	-----	-----	-----	-----	-----

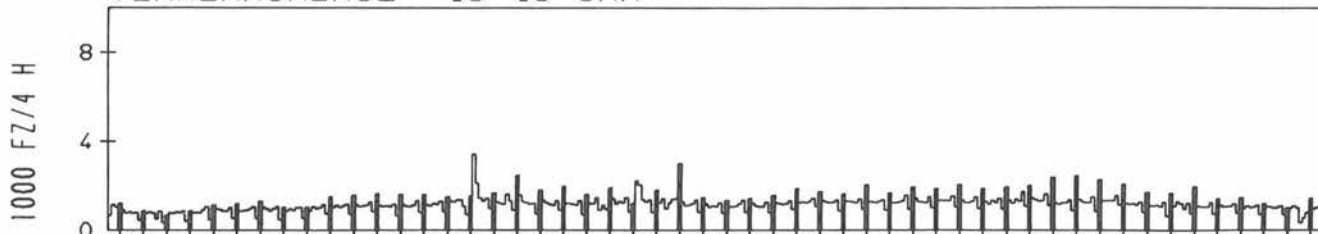
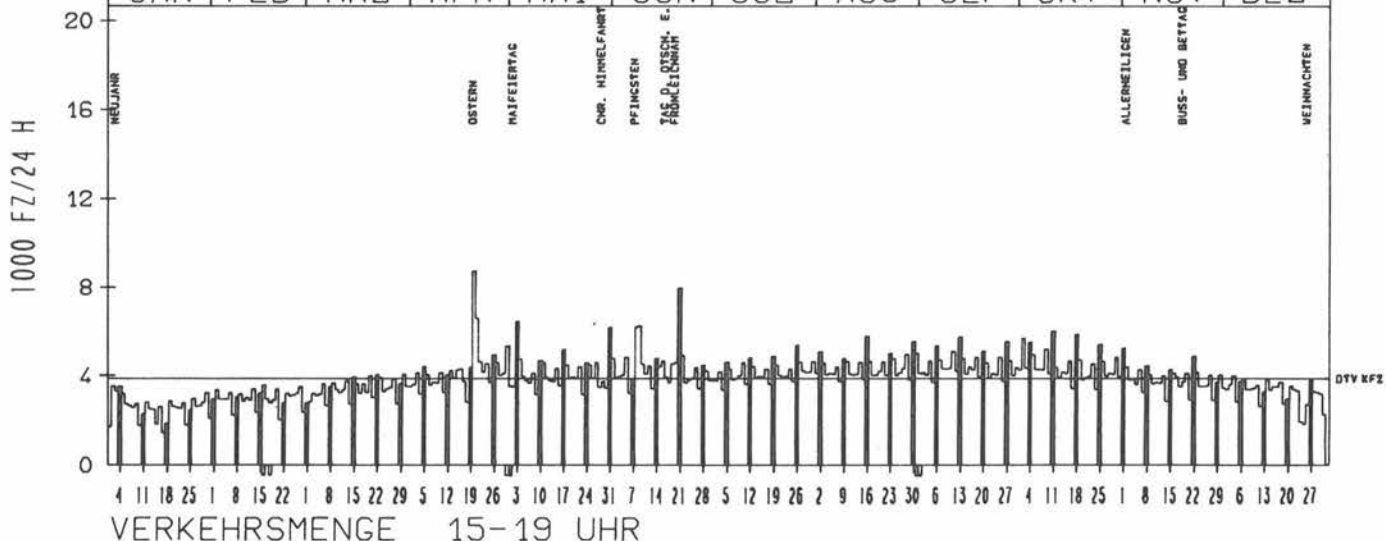


RICHTUNG WEST

DTV KFZ 3874
 MAX WERKTAG 5694 FR 2. 10.
 MAX FER-WKTAG 6571 DI 21. 4.
 MAX SO+FEITAG 8737 MO 20. 4.

TAEGLICHE VERKEHRSMENGE

JAN	FEB	MRZ	APR	MAI	JUN	JUL	AUG	SEP	OKT	NOV	DEZ
-----	-----	-----	-----	-----	-----	-----	-----	-----	-----	-----	-----



JAHRESGANGLINIEN 1987

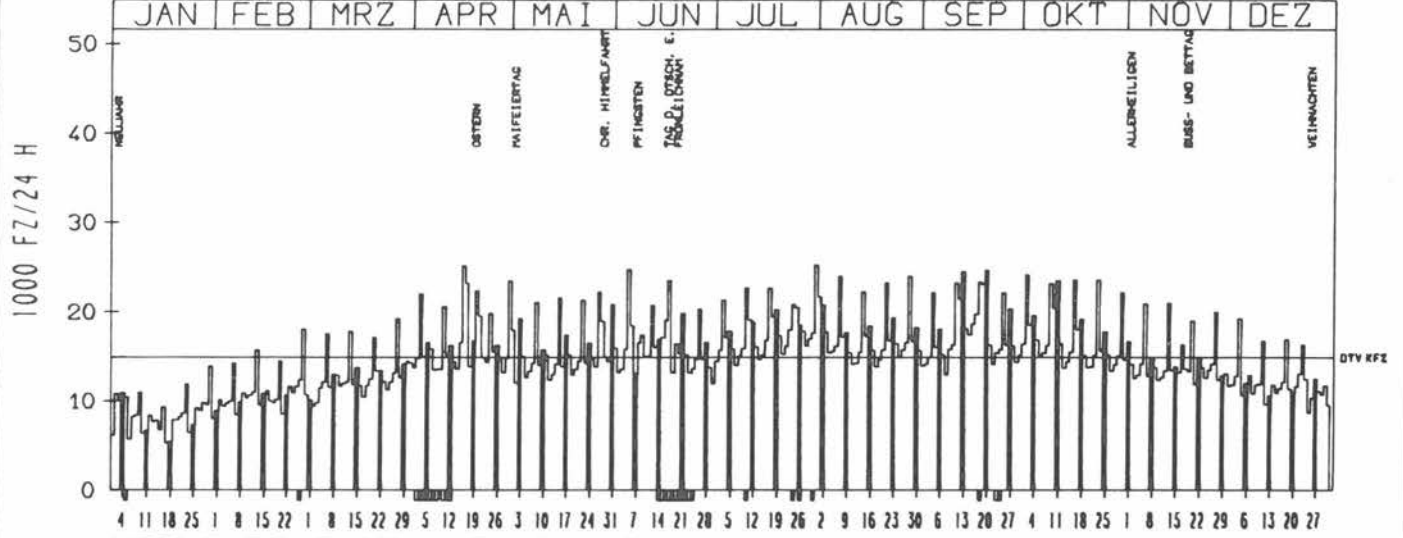
ZST: AK GAMBACH (NÖRD)
NR.: 5518 6 816 (0816)

LAND: HESSEN
STRASSE: A 5
KM: 446.7
NETZKNOTEN:

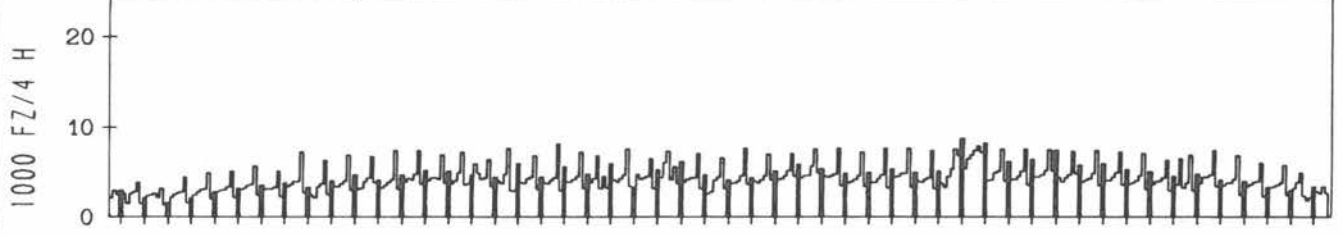
RICHTUNG NÖRD

DTV KFZ 14912
MAX WERKTAG 24781 FR 5. 6.
MAX FER-WKTAG 25257 FR 31. 7.
MAX SO+FEITAG 24673 SO 20. 9.

TÄGLICHE VERKEHRSMENGE



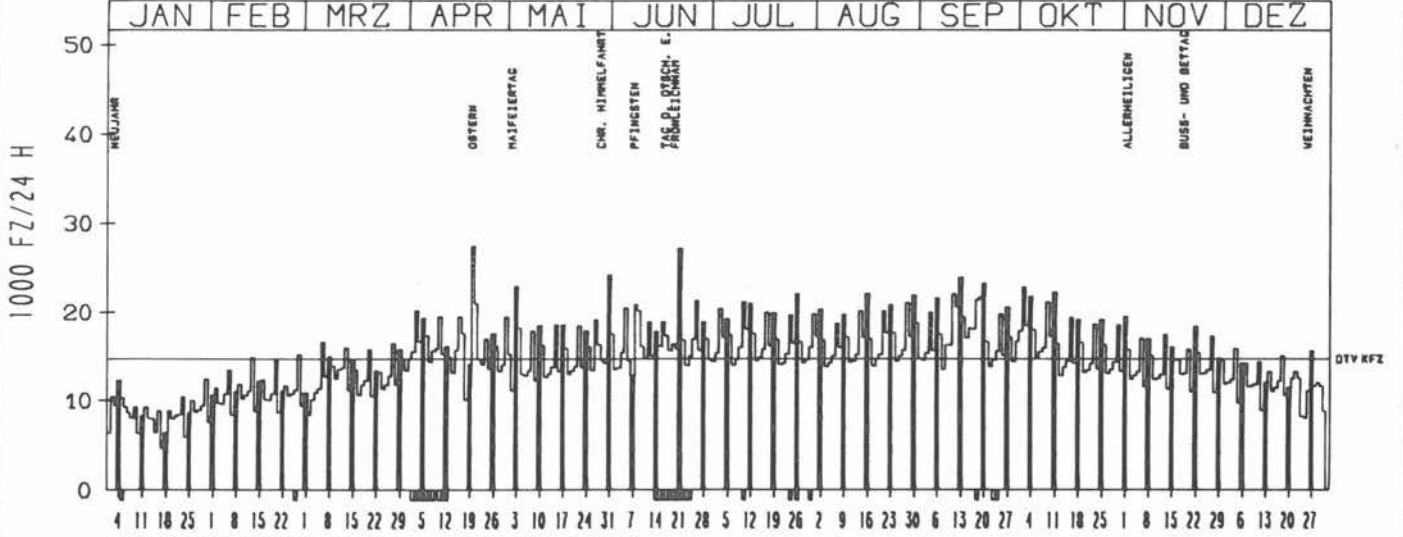
VERKEHRSMENGE 15-19 UHR



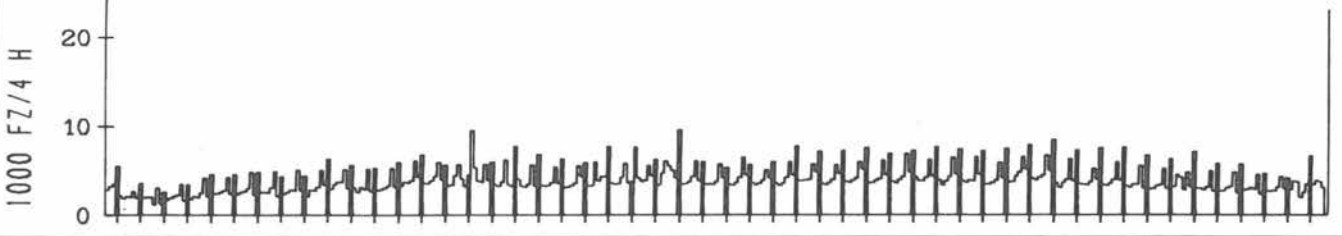
RICHTUNG SÜED

DTV KFZ 14717
MAX WERKTAG 22856 FR 2. 10.
MAX FER-WKTAG 22090 FR 11. 9.
MAX SO+FEITAG 27409 MO 20. 4.

TÄGLICHE VERKEHRSMENGE



VERKEHRSMENGE 15-19 UHR



JAHRESGANGLINIEN 1987

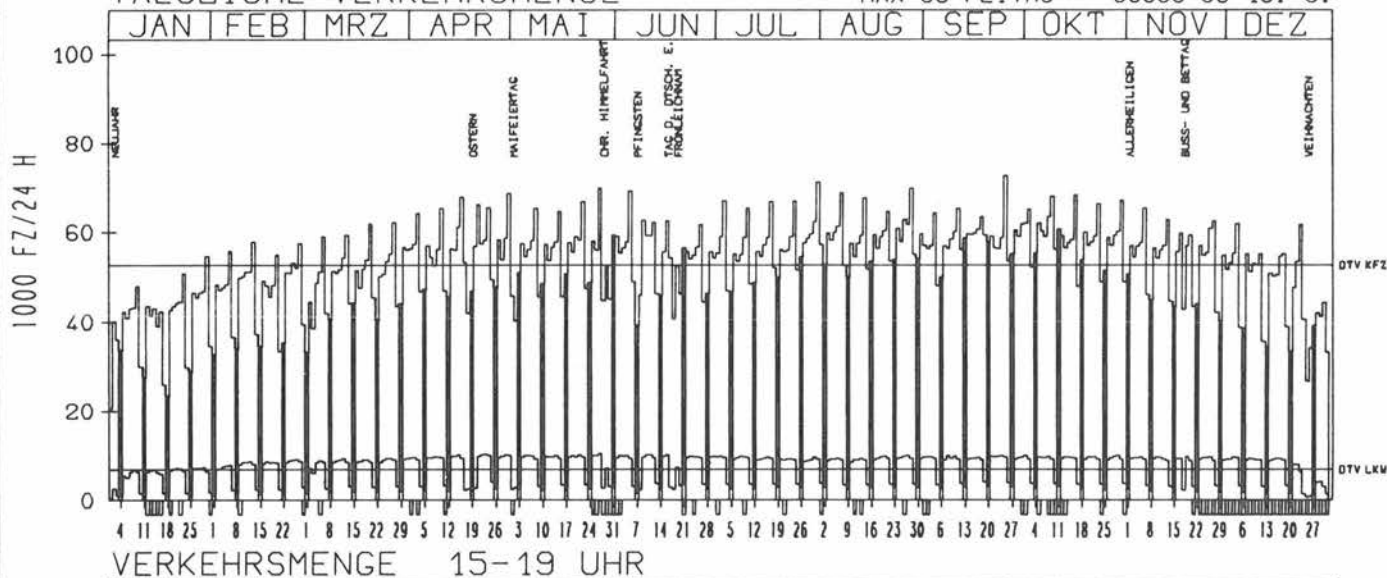
ZST: NW-KREUZ FRANKFURT (N0)
 NR.: 5817 6 821 (0821)

LAND: HESSEN
 STRASSE: A 5
 KM: 487.7
 NETZKNOTEN: 5717 004
 5817 066

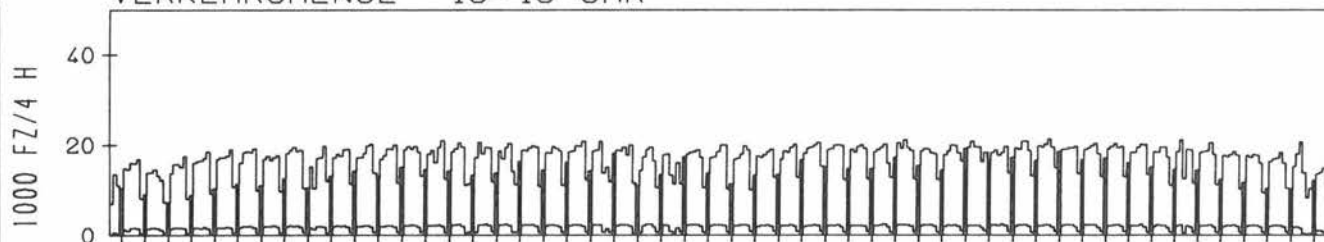
RICHTUNG NORD

TAEGLICHE VERKEHRSMENGE

DTV KFZ 52638
 DTV LKW 6921 = 13,15 %
 MAX WERKTAG 72669 FR 25. 9.
 MAX FER-WKTAG 71104 FR 31. 7.
 MAX SO+FEITAG 58696 SO 13. 9.



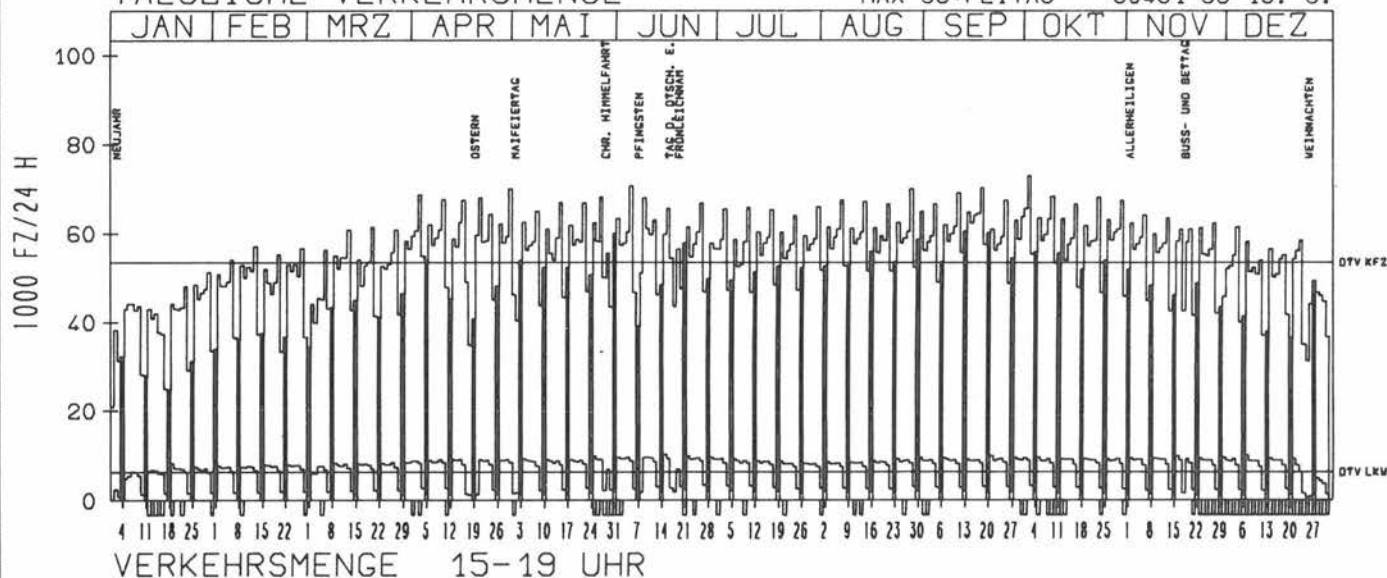
VERKEHRSMENGE 15-19 UHR



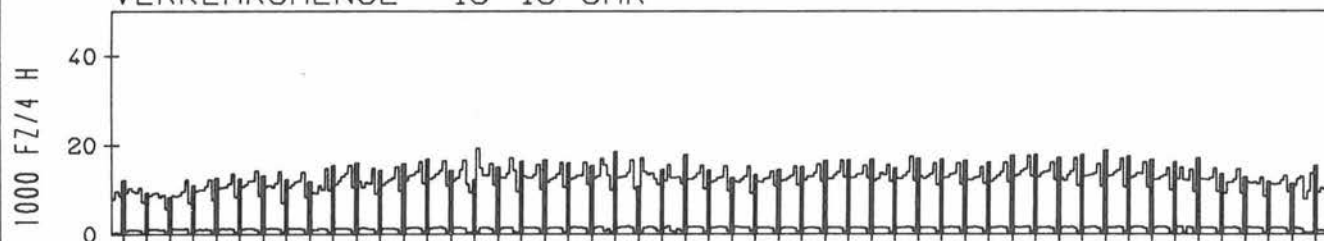
RICHTUNG SUED

TAEGLICHE VERKEHRSMENGE

DTV KFZ 53511
 DTV LKW 6335 = 11,84 %
 MAX WERKTAG 72953 FR 2. 10.
 MAX FER-WKTAG 69955 FR 28. 8.
 MAX SO+FEITAG 60461 SO 13. 9.



VERKEHRSMENGE 15-19 UHR



JAHRESGANGLINIEN 1987

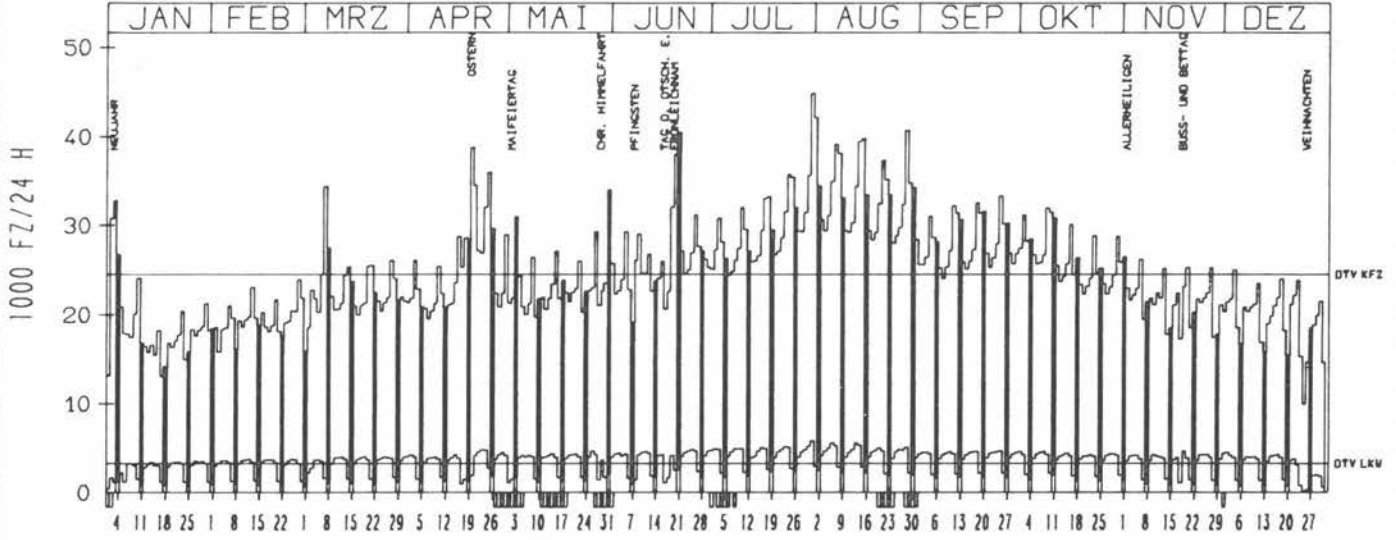
ZST: NIMBURG
 NR.: 7812 8 047 (1047)

LAND: BADEN-WUERTTEMBERG
 STRASSE: A 5
 KM: 743.8
 NETZKNOTEN: 7812 002
 7912 022

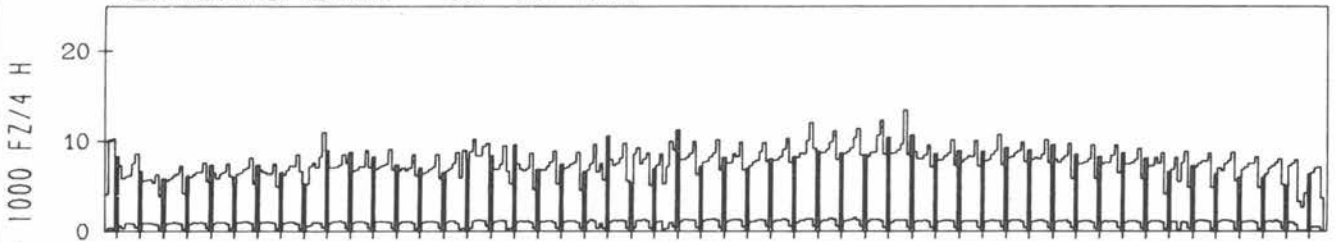
RICHTUNG NORD

DTV KFZ 24492
 DTV LKW 3241 = 13.23 %
 MAX WERKTAG 34279 SA 7. 3.
 MAX FER-WKTAG 44769 FR 31. 7.
 MAX SO+FEITAG 40366 SO 21. 6.

TAEGLICHE VERKEHRSMENGE



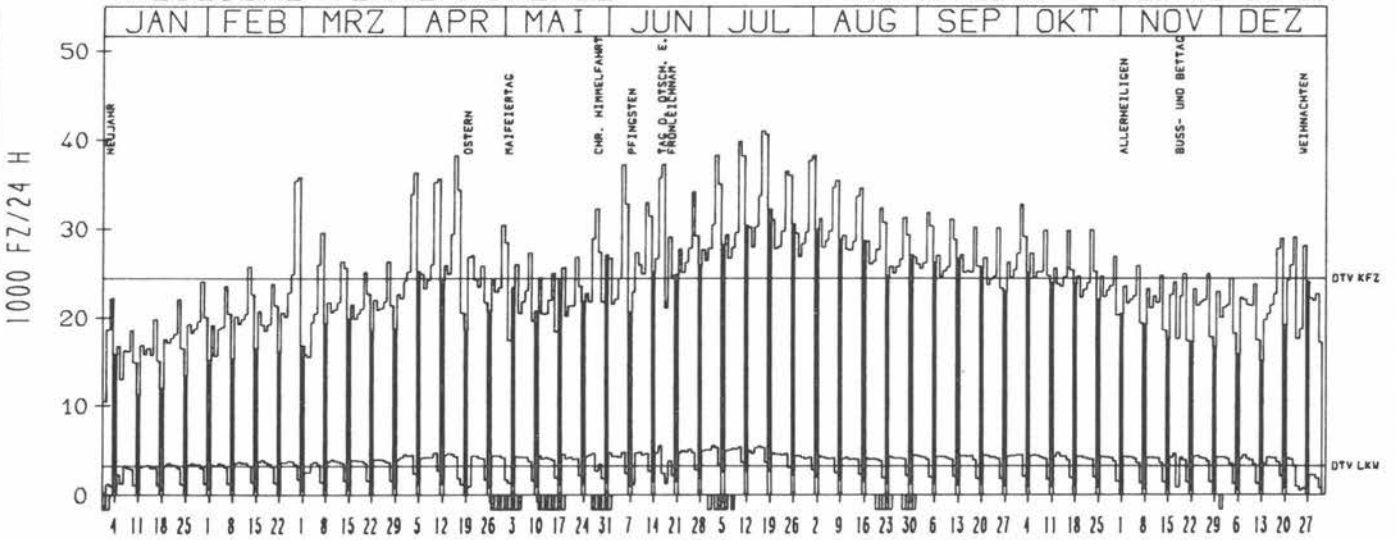
VERKEHRSMENGE 15-19 UHR



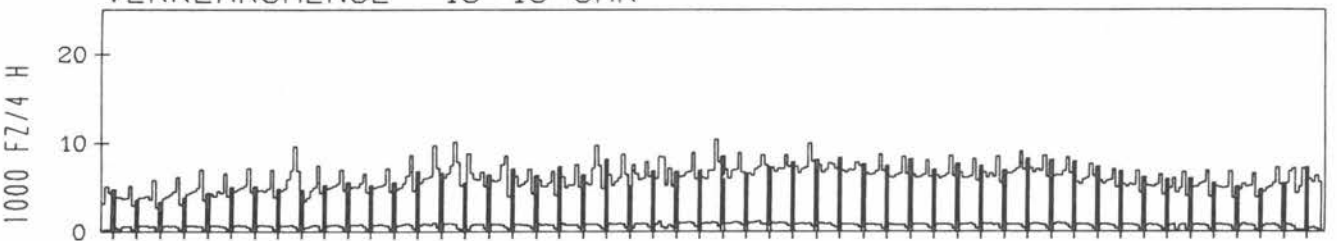
RICHTUNG SUED

DTV KFZ 24453
 DTV LKW 3274 = 13.39 %
 MAX WERKTAG 37263 FR 5. 6.
 MAX FER-WKTAG 40980 FR 17. 7.
 MAX SO+FEITAG 37237 MI 17. 6.

TAEGLICHE VERKEHRSMENGE



VERKEHRSMENGE 15-19 UHR



JAHRESGANGLINIEN

1987

ZST: WEIL AM RHEIN

NR.: 8411 8 099 (1099)

LAND: STRASSE

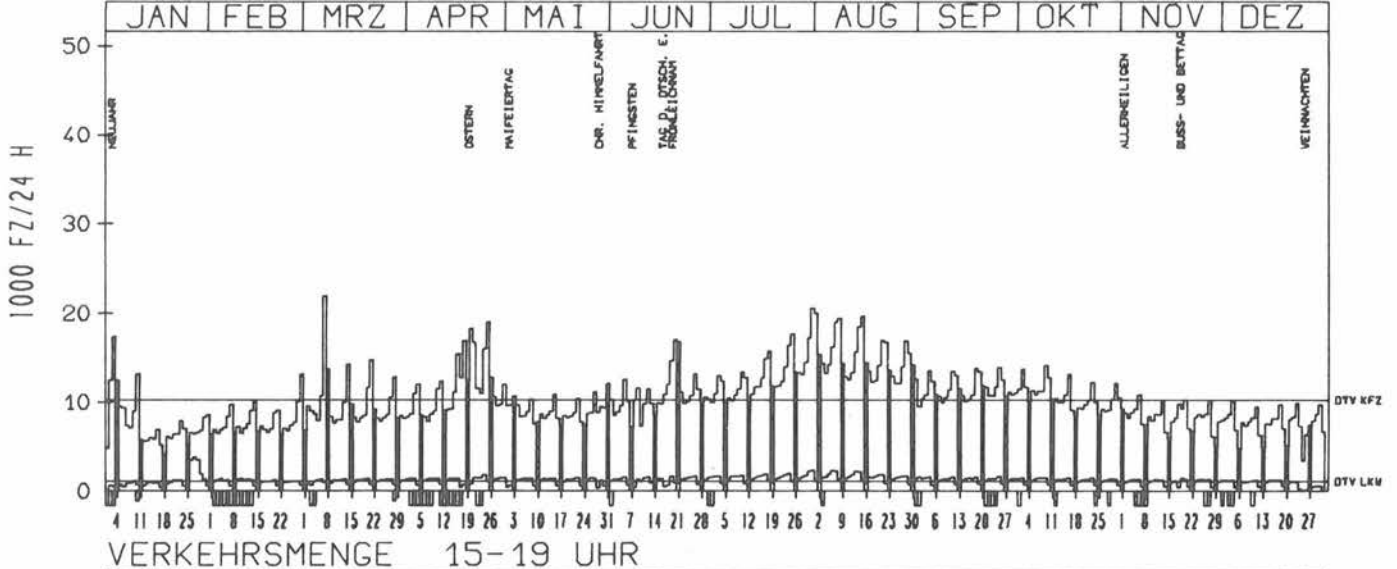
BADEN-WUERTTEMBERG
A 5

KM:
NETZKNOTEN:

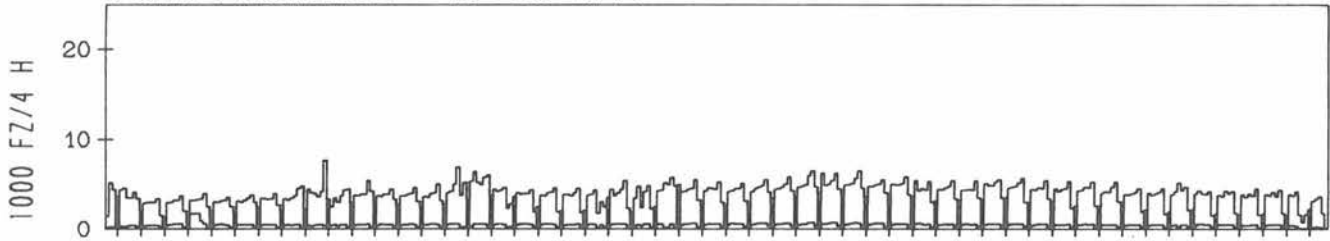
RICHTUNG NORD

DTV KFZ 10237
DTV LKW 1126 = 11.00 %
MAX WERKTAG 21901 SA 7. 3.
MAX FER-WKTAG 20583 FR 31. 7.
MAX SO+FEITAG 18242 MO 20. 4.

TAEGLICHE VERKEHRSMENGE



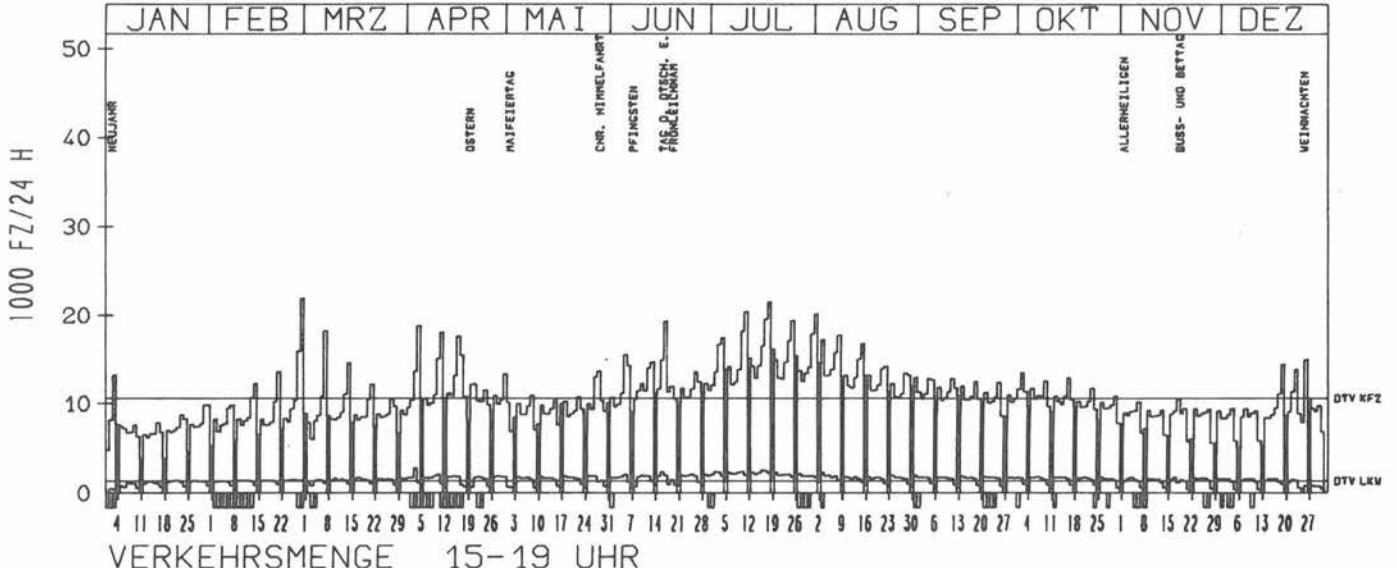
VERKEHRSMENGE 15-19 UHR



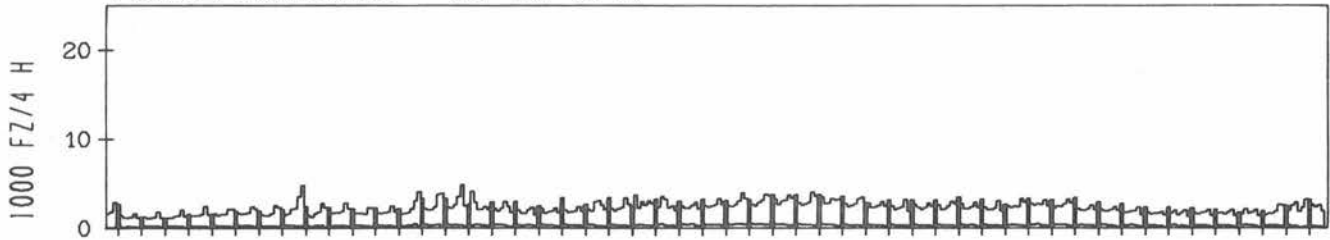
RICHTUNG SUED

DTV KFZ 10576
DTV LKW 1408 = 13.32 %
MAX WERKTAG 18260 SA 7. 3.
MAX FER-WKTAG 21540 SA 18. 7.
MAX SO+FEITAG 19356 MI 17. 6.

TAEGLICHE VERKEHRSMENGE



VERKEHRSMENGE 15-19 UHR



JAHRESGANGLINIEN 1987

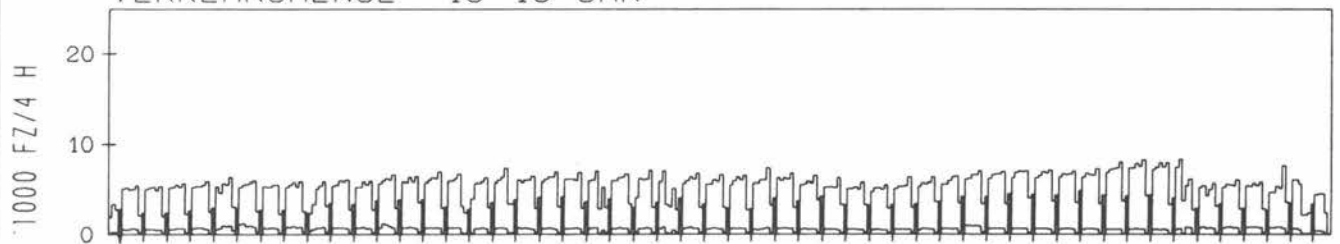
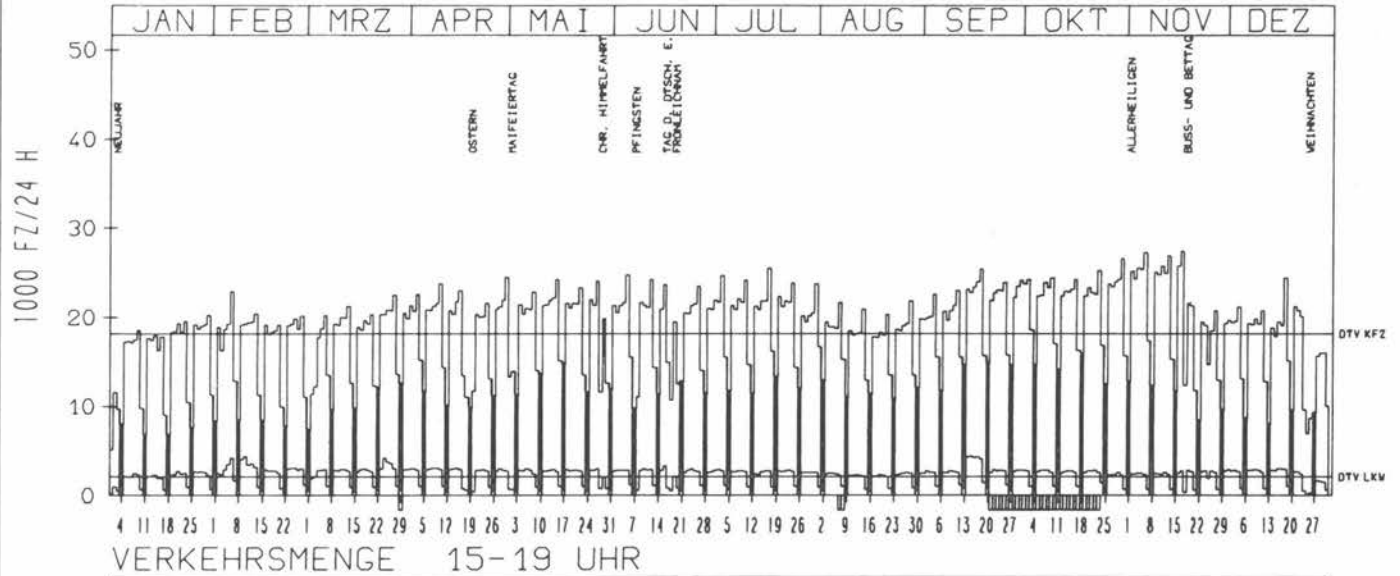
ZST: BISCHMISHEIM
 NR.: 6708 0 101

LAND: SAARLAND
 STRASSE: A 6
 KM: 677.5
 NETZKNOTEN: 6708 049
 6708 018

RICHTUNG OST

DTV KFZ 18137
 DTV LKW 2076 = 11.45 %
 MAX WERKTAG 27384 DI 17.11.
 MAX FER-WKTAG 26587 FR 30.10.
 MAX SO+FEITAG 14912 MI 17. 6.

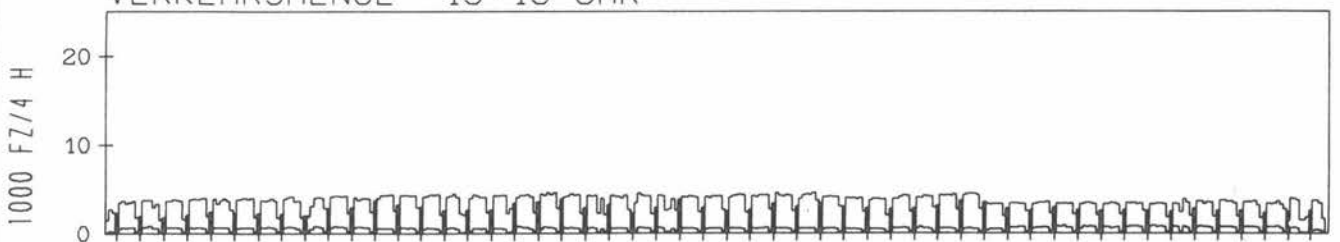
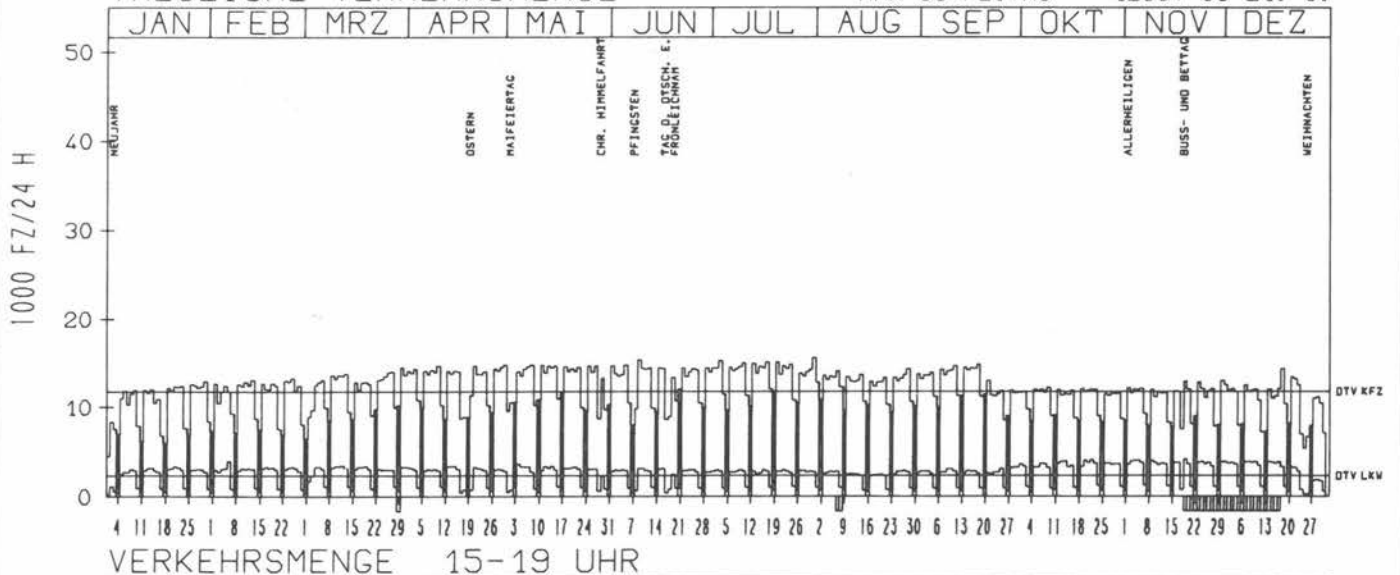
TAEGLICHE VERKEHRSMENGE



RICHTUNG WEST

DTV KFZ 11807
 DTV LKW 2401 = 20.34 %
 MAX WERKTAG 15319 DI 9. 6.
 MAX FER-WKTAG 15642 FR 31. 7.
 MAX SO+FEITAG 12067 SO 21. 6.

TAEGLICHE VERKEHRSMENGE



JAHRESGANGLINIEN 1987

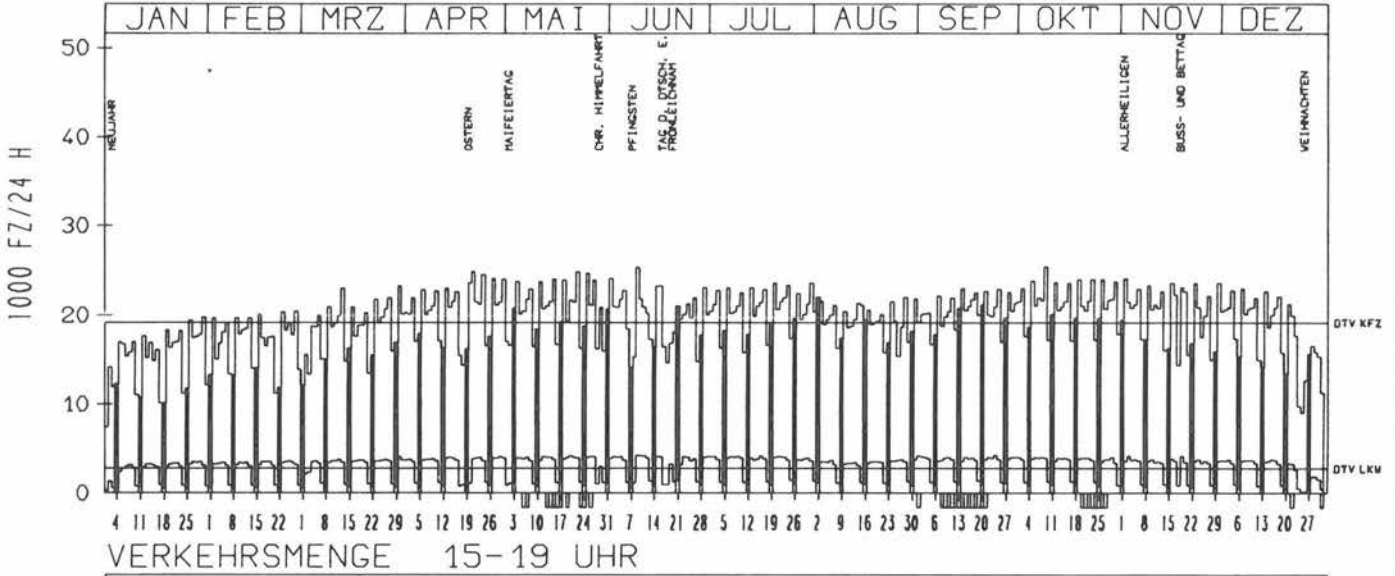
ZST: LANDSTUHL
NR.: 6511 7 120

LAND: RHEINLAND-PFALZ
STRASSE: A 6
KM: 7.3
NETZKNOTEN:

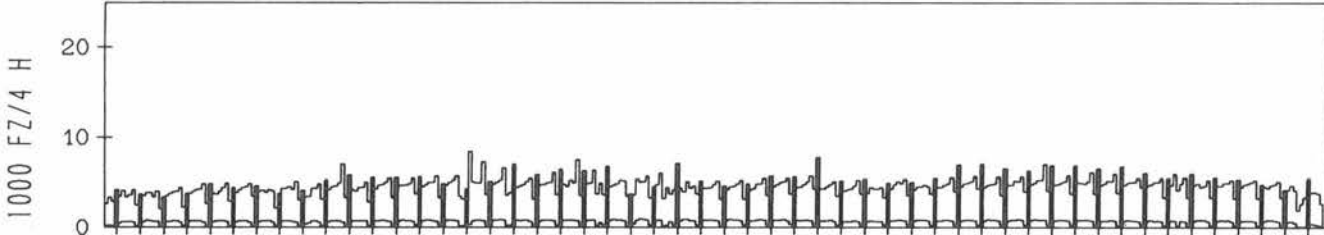
RICHTUNG OST

DTV KFZ 19175
DTV LKW 2756 = 14.37 %
MAX WERKTAG 25392 FR 9.10.
MAX FER-WKTAG 25324 DI 9.6.
MAX SO+FEITAG 23546 MO 20.4.

TAEGLICHE VERKEHRSMENGE



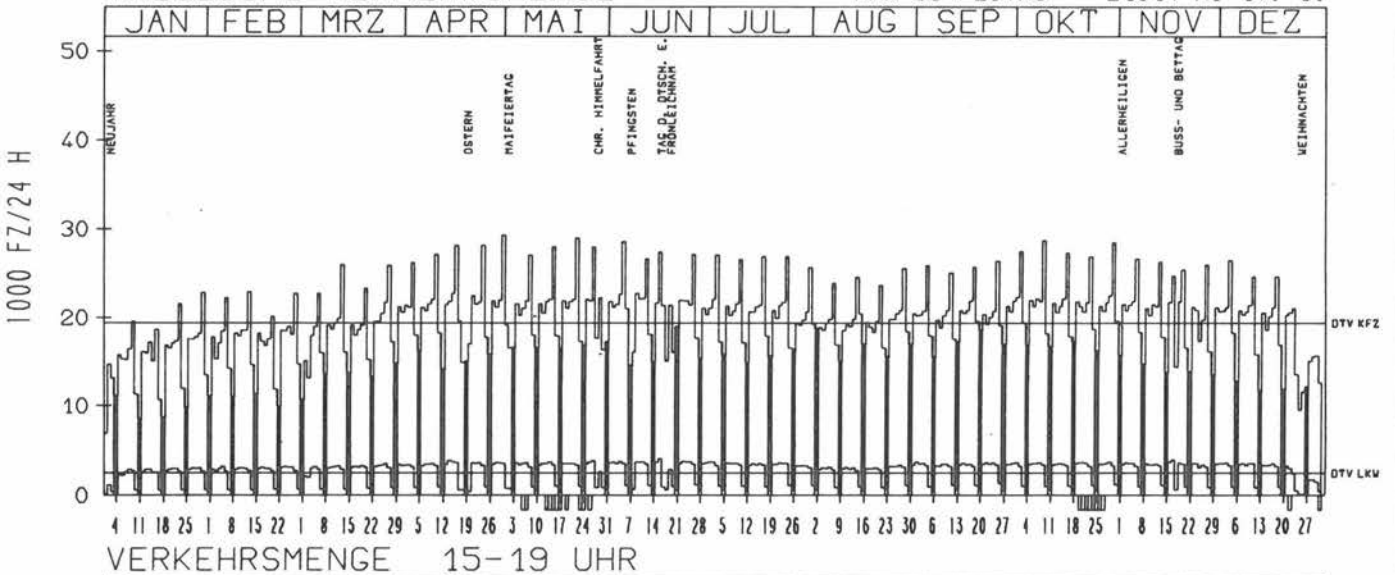
VERKEHRSMENGE 15-19 UHR



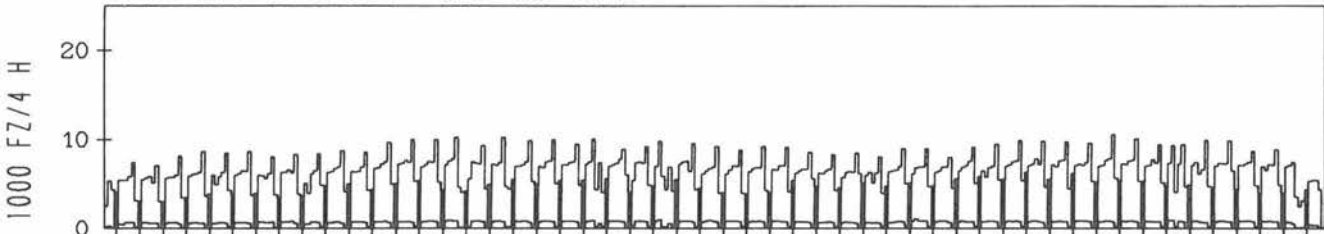
RICHTUNG WEST

DTV KFZ 19429
DTV LKW 2495 = 12.84 %
MAX WERKTAG 28997 FR 22.5.
MAX FER-WKTAG 29338 DO 30.4.
MAX SO+FEITAG 21314 MI 17.6.

TAEGLICHE VERKEHRSMENGE



VERKEHRSMENGE 15-19 UHR



JAHRESGANGLINIEN 1987

ZST: GERÖLSHEIM

NR.: 6415 4 604

LAND:
STRASSE

RHEINLAND-PFALZ

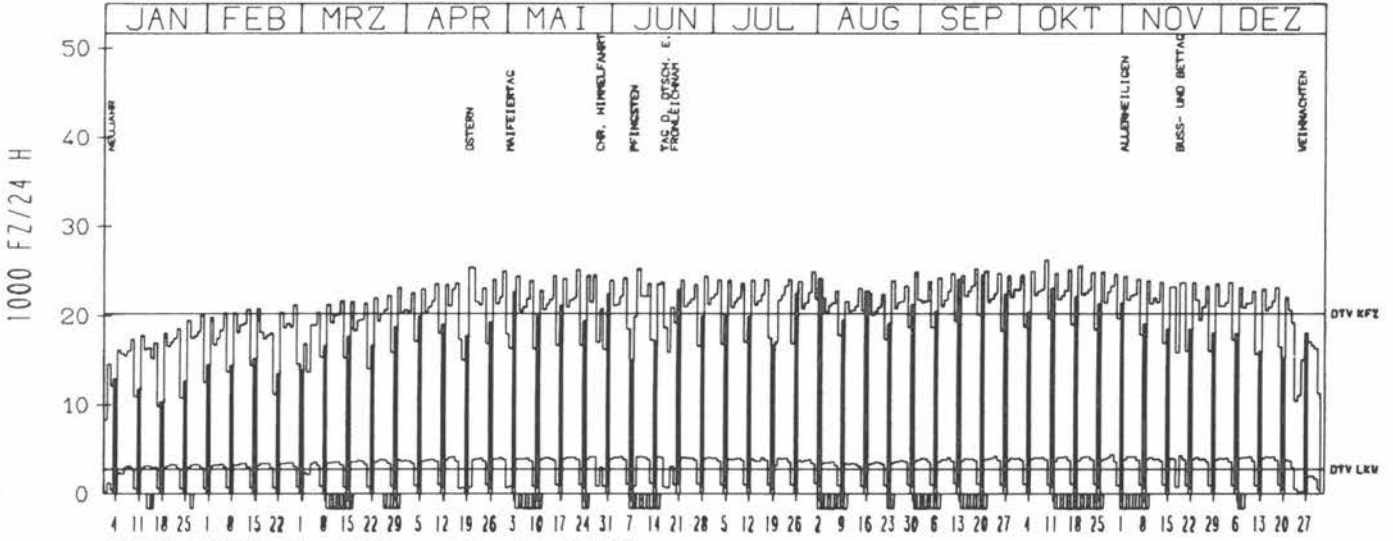
KM:
NETZKNOTEN:

A 6
577.3
6415 020
6415 024

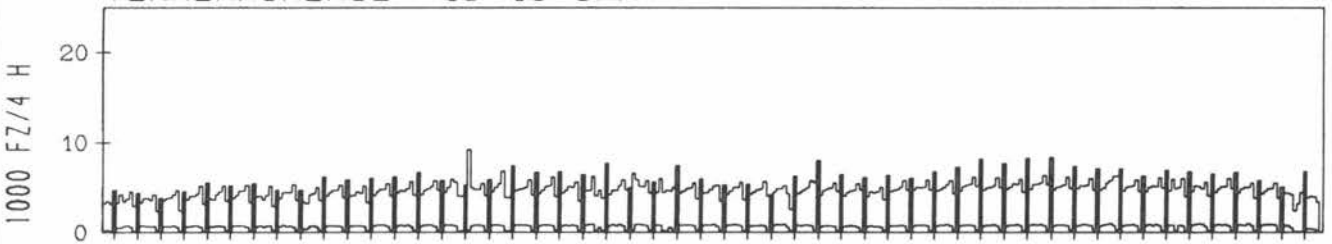
RICHTUNG OST

DTV KFZ	20211
DTV LKW	2745 = 13.58 %
MAX WERKTAG	26264 FR 9.10.
MAX FER-WKTAG	25312 DI 21. 4.
MAX SO+FEITAG	25403 MO 20. 4.

TAEGLICHE VERKEHRSMENGE



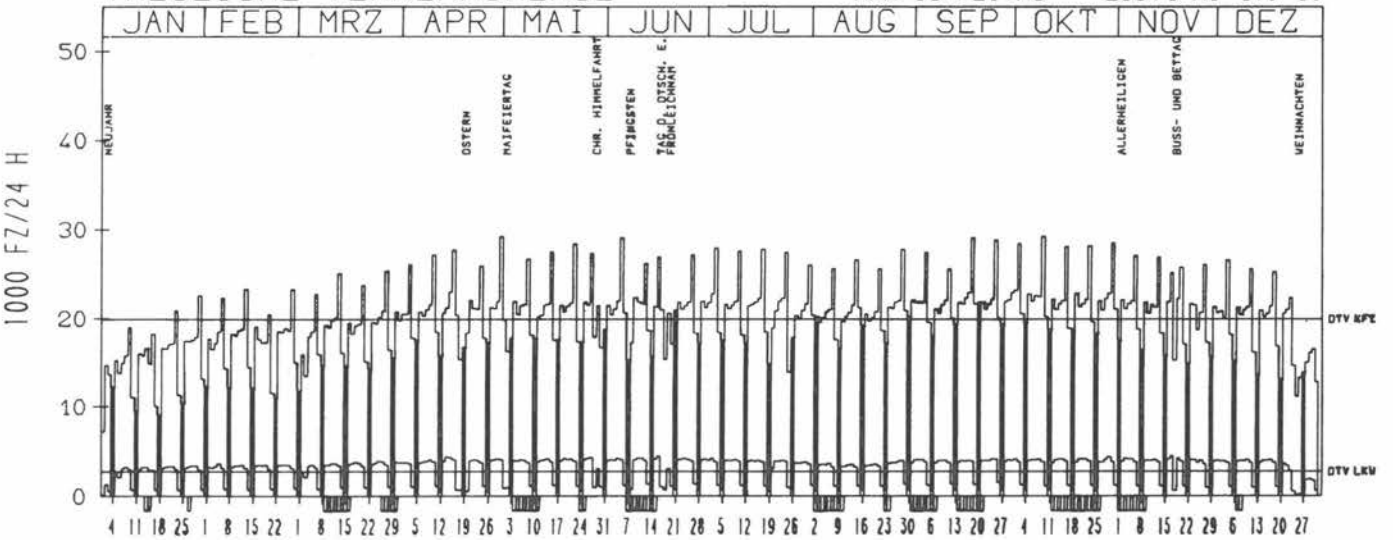
VERKEHRSMENGE 15-19 UHR



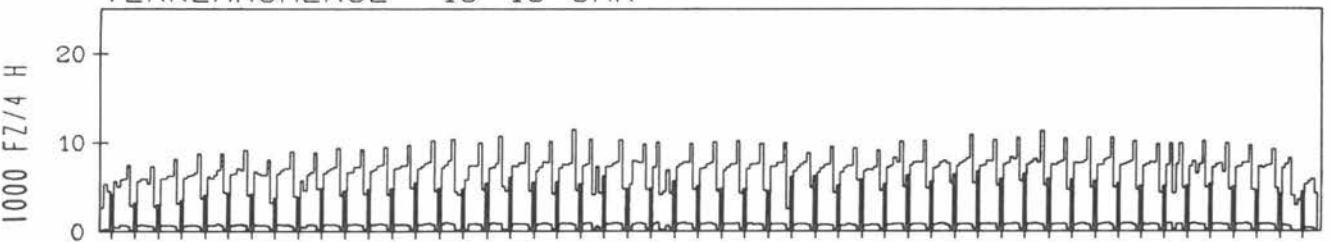
RICHTUNG WEST

DTV KFZ	19933
DTV LKW	2818 = 14.13 %
MAX WERKTAG	29220 FR 9.10.
MAX FER-WKTAG	29235 DO 30. 4.
MAX SO+FEITAG	20971 MI 17. 6.

TAEGLICHE VERKEHRSMENGE



VERKEHRSMENGE 15-19 UHR



JAHRESGANGLINIEN

1987

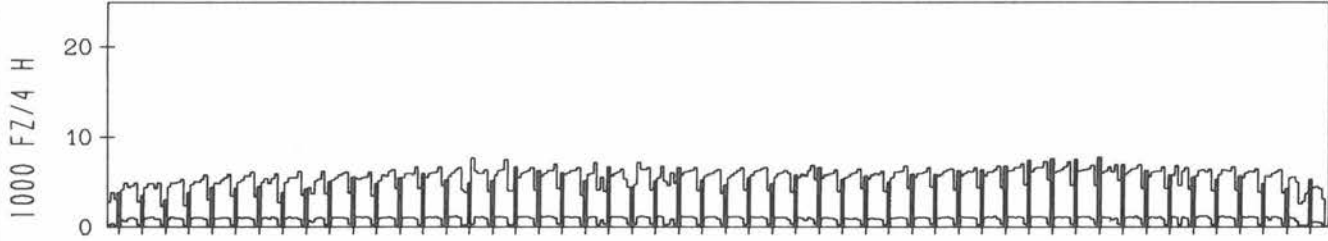
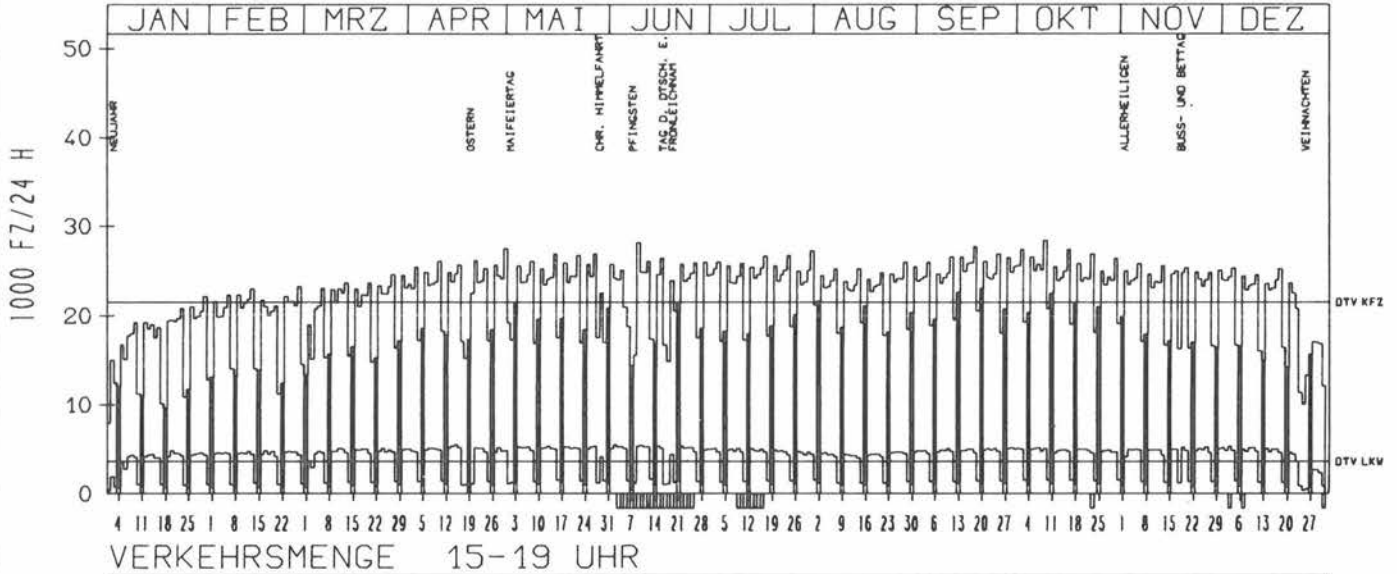
ZST: RHEINBRUECKE FRANKENTH
 NR.: 6415 7 155

LAND: RHEINLAND-PFALZ
 STRASSE: A 6
 KM: 566.3
 NETZKNOTEN:

RICHTUNG OST

DTV KFZ 21501
 DTV LKW 3586 = 16.68 %
 MAX WERKTAG 28437 FR 9.10.
 MAX FER-WKTAG 27474 DO 30.4.
 MAX SO+FEITAG 23091 SO 20.9.

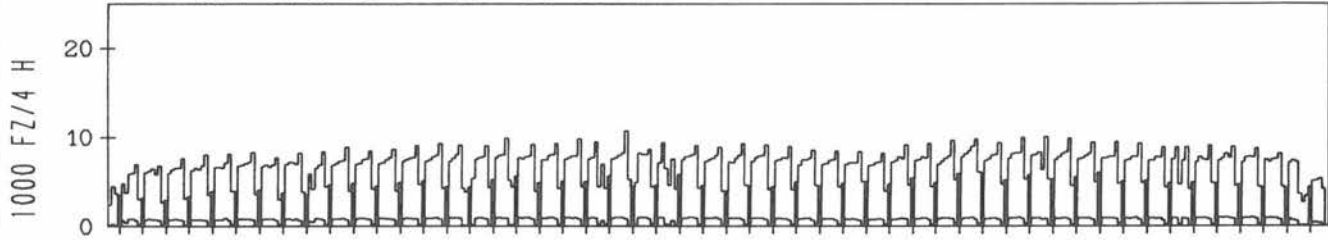
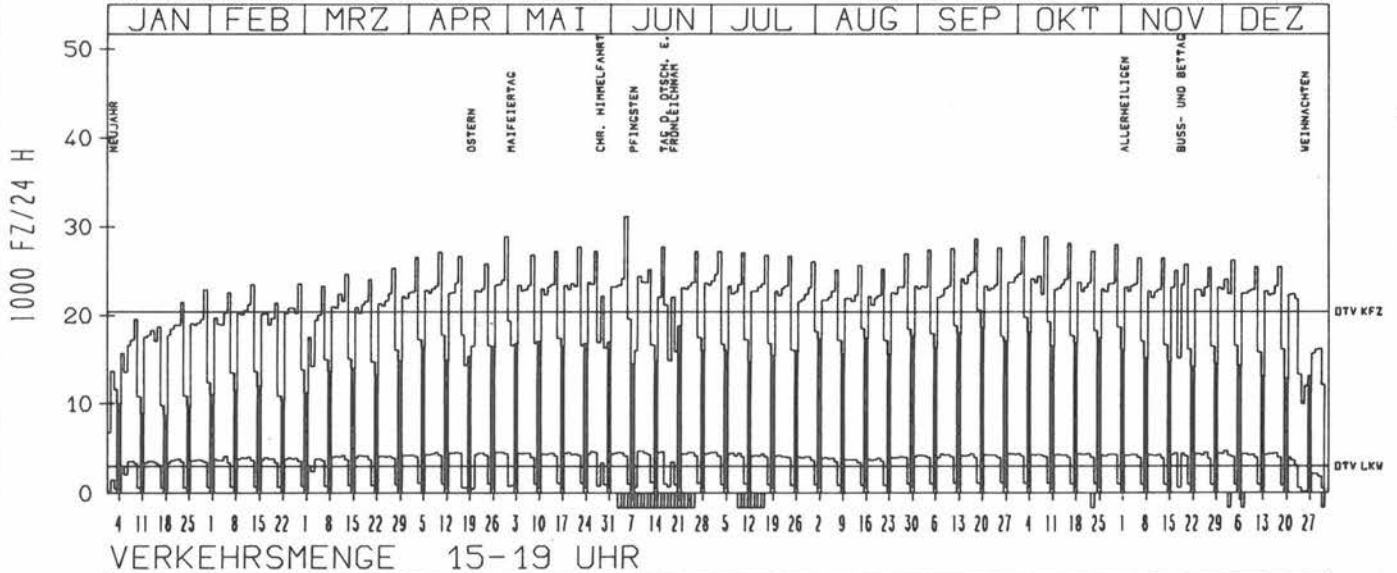
TAEGLICHE VERKEHRSMENGE



RICHTUNG WEST

DTV KFZ 20467
 DTV LKW 3033 = 14.82 %
 MAX WERKTAG 28944 FR 9.10.
 MAX FER-WKTAG 28929 DO 30.4.
 MAX SO+FEITAG 19344 FR 1.5.

TAEGLICHE VERKEHRSMENGE



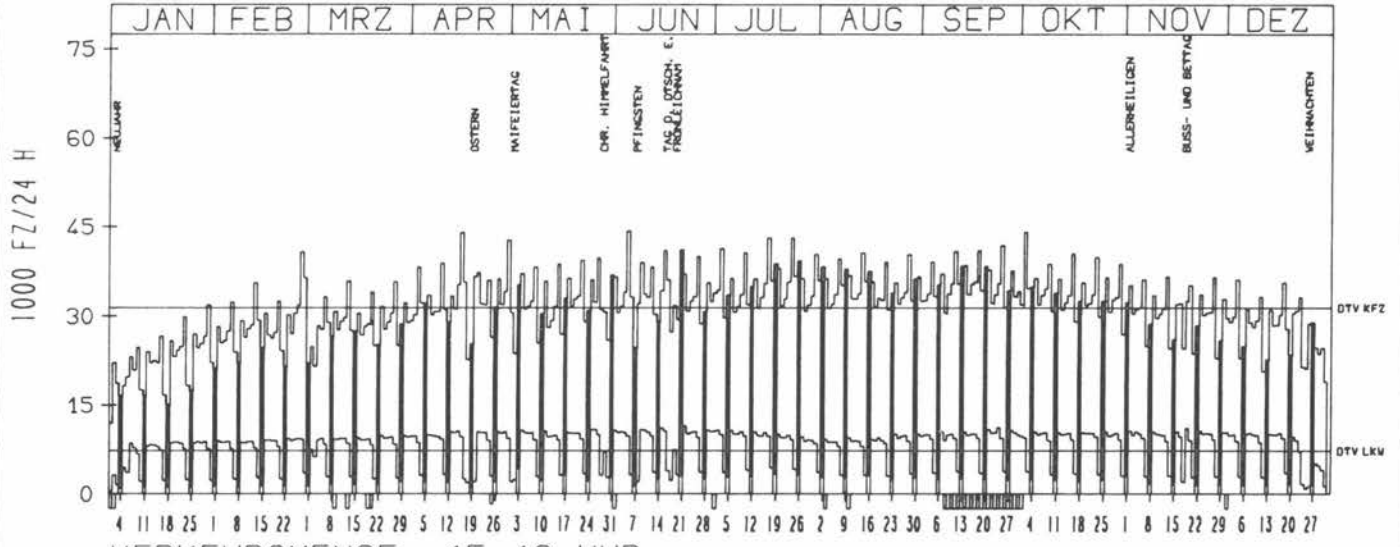
JAHRESGANGLINIEN 1987

ZST: WALLDORF
 NR.: 6717 8 016 (1016)

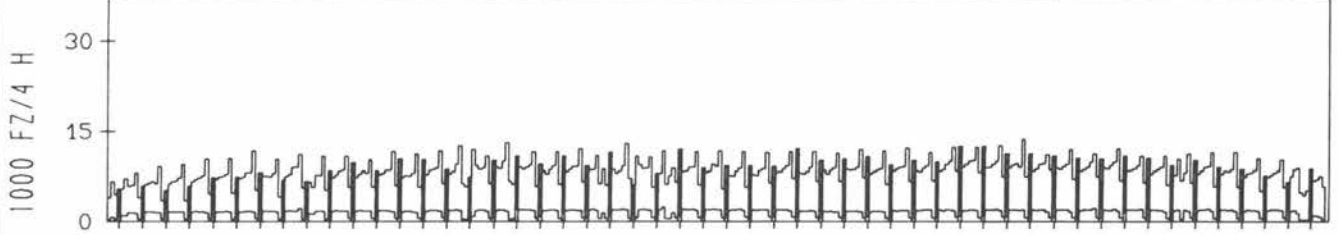
LAND: BADEN-WUERTTEMBERG
 STRASSE: A 6
 KM: 589.7
 NETZKNOTEN: 6717 023
 6718 043

RICHTUNG OST
 TAEGLICHE VERKEHRSMENGE

DTV KFZ 31346
 DTV LKW 7272 = 23.20 %
 MAX WERKTAG 44285 FR 5. 6.
 MAX FER-WKTAG 43981 DO 16. 4.
 MAX SO+FEITAG 41133 SO 21. 6.

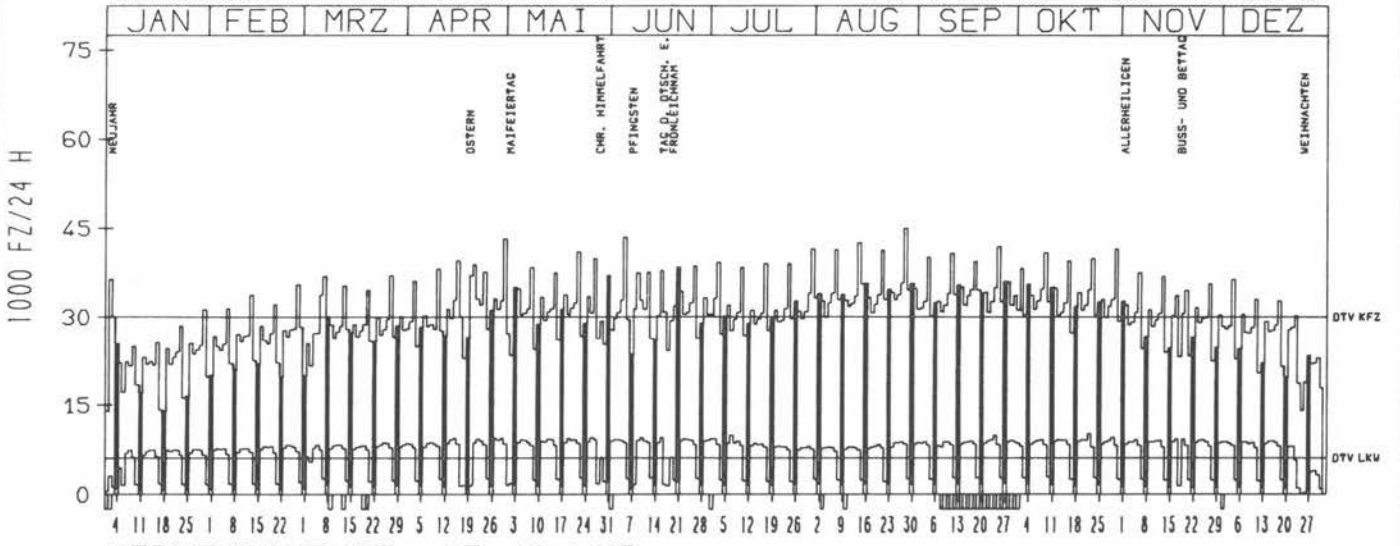


VERKEHRSMENGE 15-19 UHR

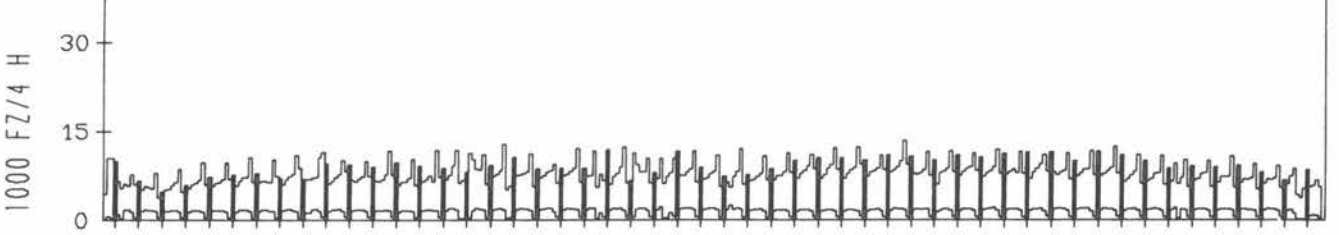


RICHTUNG WEST
 TAEGLICHE VERKEHRSMENGE

DTV KFZ 30072
 DTV LKW 6167 = 20.51 %
 MAX WERKTAG 43540 FR 5. 6.
 MAX FER-WKTAG 44961 FR 28. 8.
 MAX SO+FEITAG 38344 SO 21. 6.



VERKEHRSMENGE 15-19 UHR



JAHRESGANGLINIEN 1987

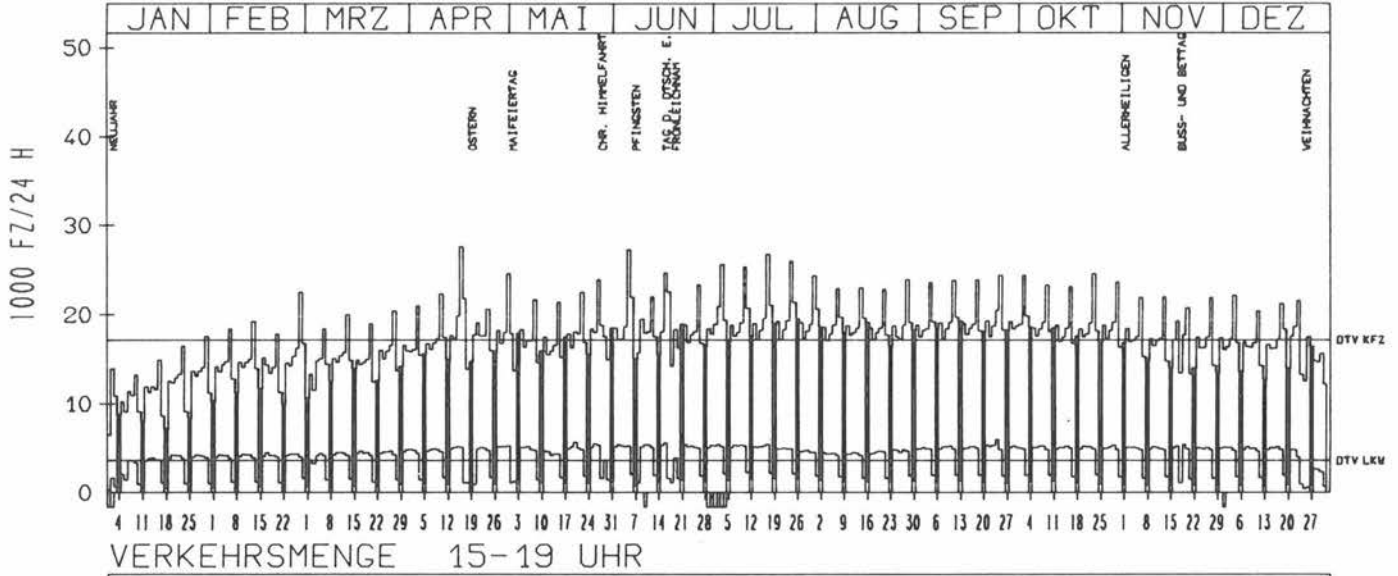
ZST: SCHWABBACH
NR.: 6822 8 091 (1091)

LAND: BADEN-WUERTTEMBERG
STRASSE: A 6
KM: 650.4
NETZKNOTEN: 6821 059
6822 054

RICHTUNG OST

DTV KFZ 17189
DTV LKW 3616 = 21.03 %
MAX WERKTAG 27245 FR 5. 6.
MAX FER-WKTAG 27562 DO 16. 4.
MAX SO+FEITAG 22453 MI 17. 6.

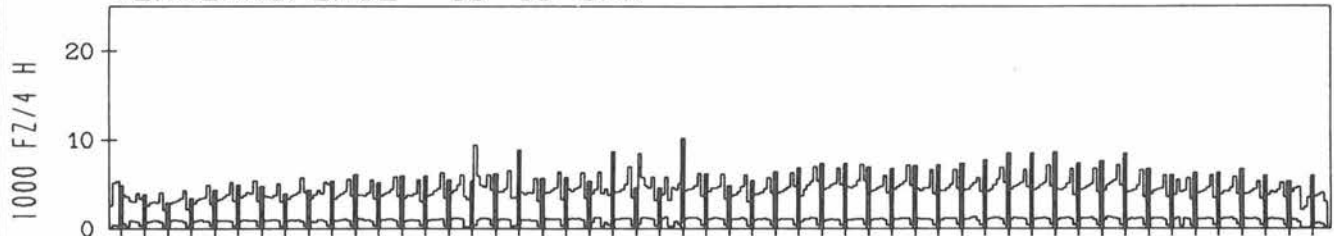
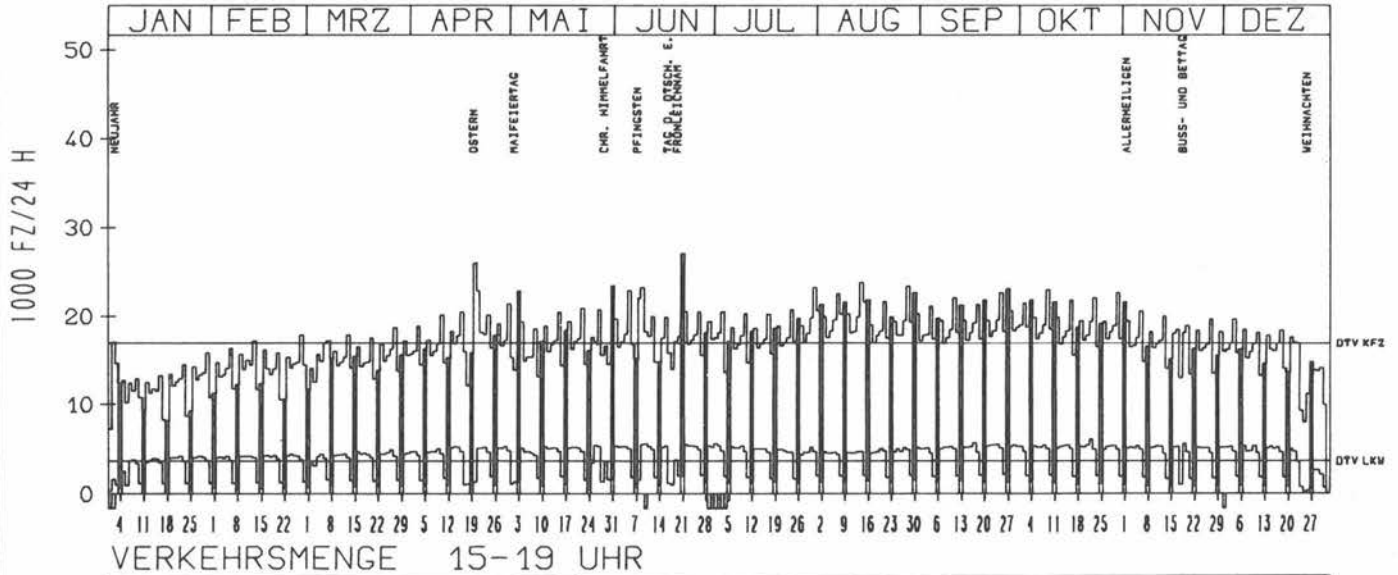
TAEGLICHE VERKEHRSMENGE



RICHTUNG WEST

DTV KFZ 16951
DTV LKW 3674 = 21.68 %
MAX WERKTAG 23026 FR 9. 10.
MAX FER-WKTAG 23887 FR 14. 8.
MAX SO+FEITAG 27067 SO 21. 6.

TAEGLICHE VERKEHRSMENGE



JAHRESGANGLINIEN 1987

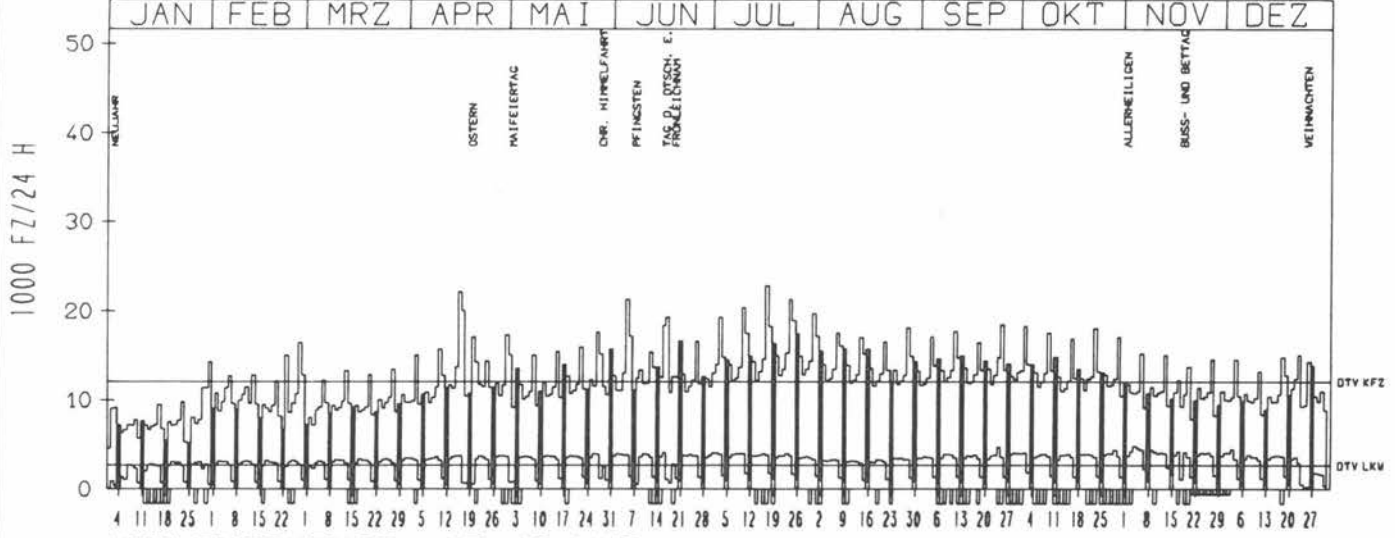
ZST: AK FEUCHTWANGEN WEST
 NR.: 6727 9 566 (9001)

LAND: BAYERN
 STRASSE: A 6
 KM: 713.6
 NETZKNOTEN: 6727 023
 6727 022

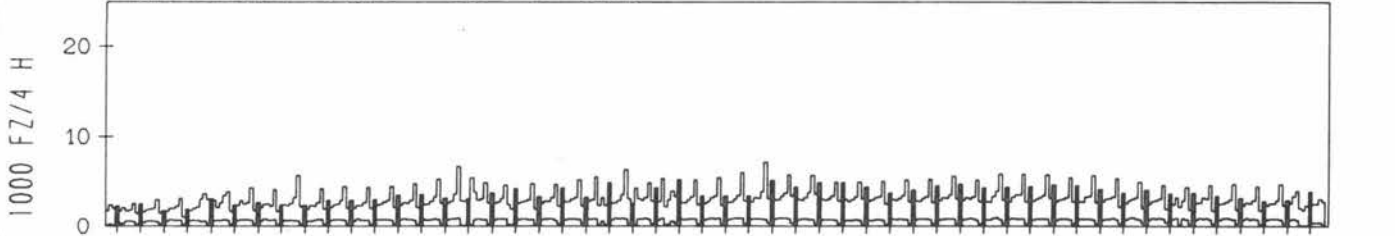
RICHTUNG OST

DTV KFZ 12088
 DTV LKW 2659 = 21.99 %
 MAX WERKTAG 21364 FR 5. 6.
 MAX FER-WKTAG 22176 DO 16. 4.
 MAX SO+FEITAG 20004 FR 17. 4.

TAEGLICHE VERKEHRSMENGE



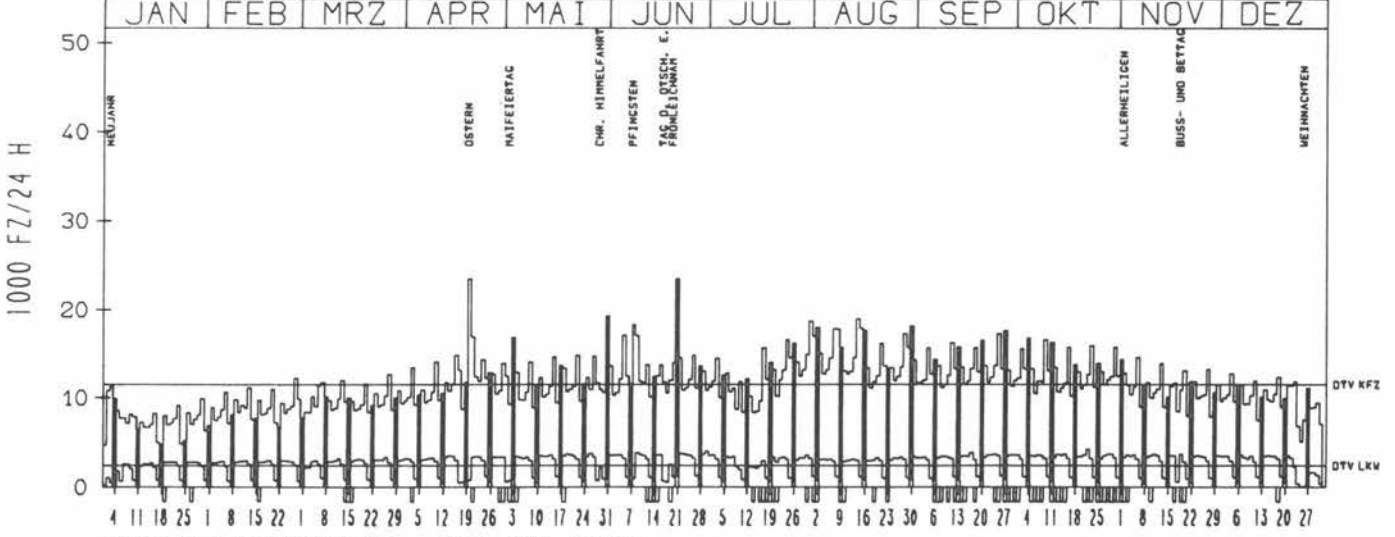
VERKEHRSMENGE 15-19 UHR



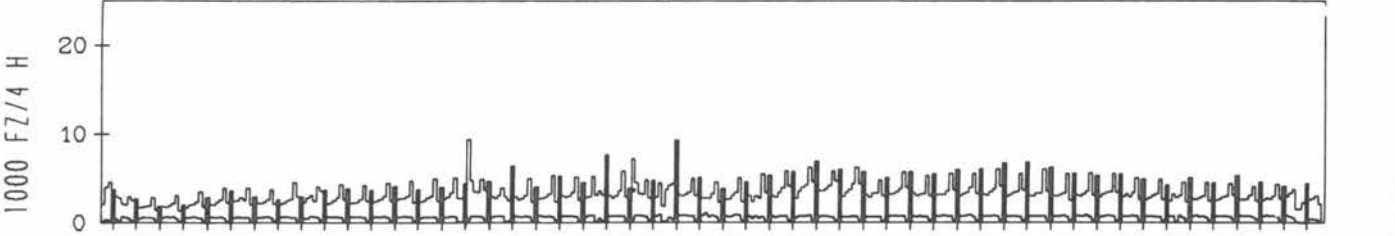
RICHTUNG WEST

DTV KFZ 11498
 DTV LKW 2435 = 21.18 %
 MAX WERKTAG 17140 FR 5. 6.
 MAX FER-WKTAG 19016 FR 14. 8.
 MAX SO+FEITAG 23544 MO 20. 4.

TAEGLICHE VERKEHRSMENGE



VERKEHRSMENGE 15-19 UHR



JAHRESGANGLINIEN

1987

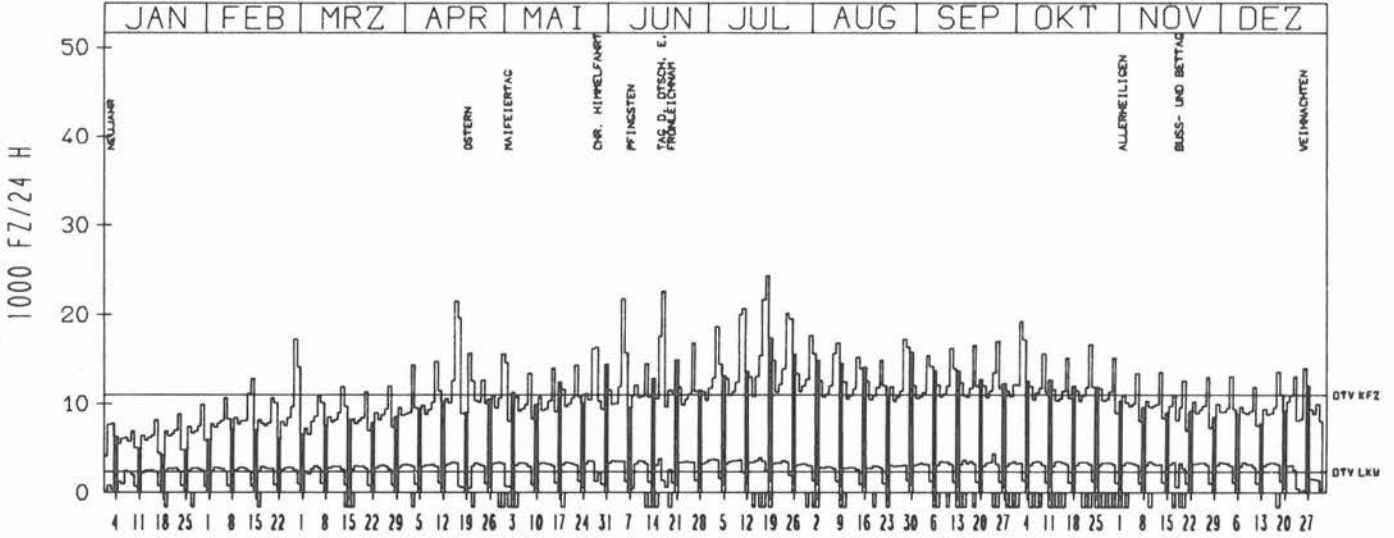
ZST: AK FEUCHTWANGEN OST
 NR.: 6727 9 567 (9002)

LAND: BAYERN
 STRASSE: A 6
 KM: 715.9
 NETZKNOTEN: 6727 021
 6727 023

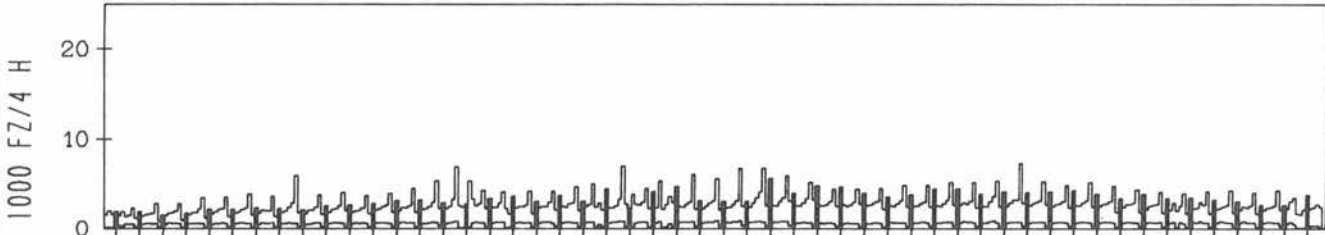
RICHTUNG OST

DTV KFZ 10974
 DTV LKW 2336 = 21.28 %
 MAX WERKTAG 21764 FR 5. 6.
 MAX FER-WKTAG 24316 SA 18. 7.
 MAX SO+FEITAG 22588 MI 17. 6.

TAEGLICHE VERKEHRSMENGE



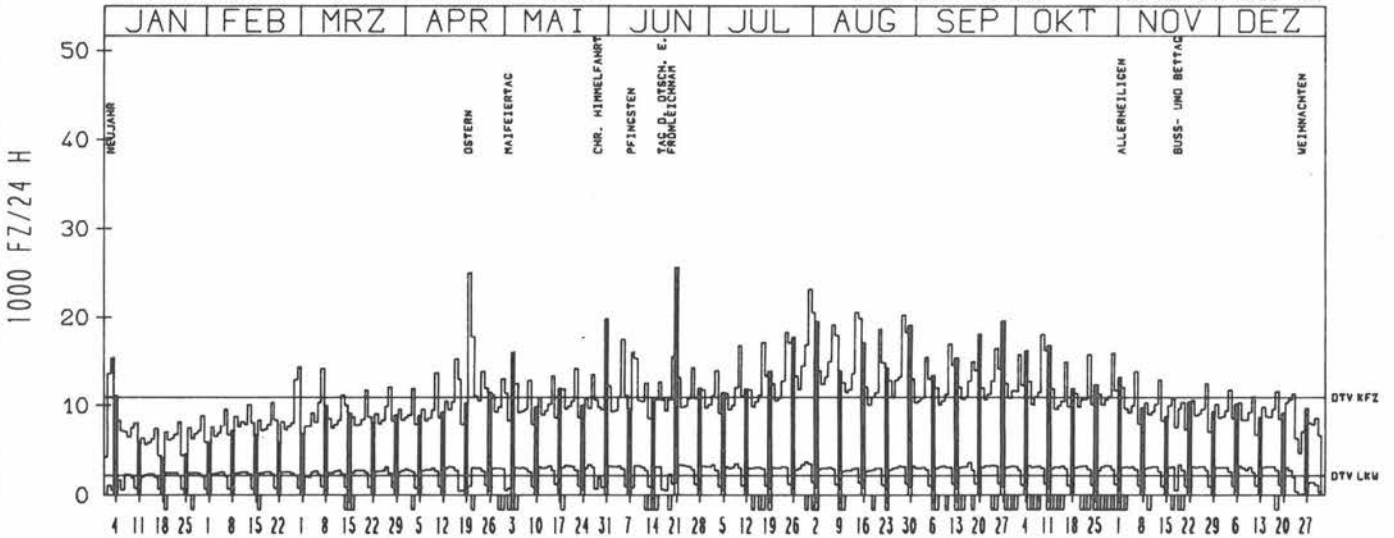
VERKEHRSMENGE 15-19 UHR



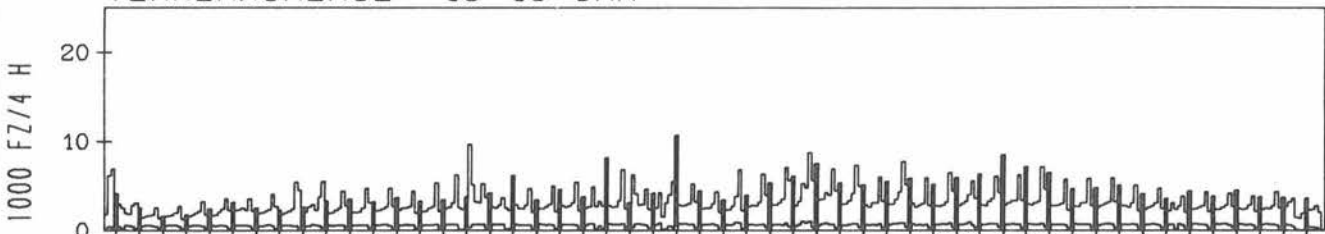
RICHTUNG WEST

DTV KFZ 10916
 DTV LKW 2209 = 20.23 %
 MAX WERKTAG 18100 FR 9. 10.
 MAX FER-WKTAG 23216 FR 31. 7.
 MAX SO+FEITAG 25592 SO 21. 6.

TAEGLICHE VERKEHRSMENGE



VERKEHRSMENGE 15-19 UHR



JAHRESGANGLINIEN 1987

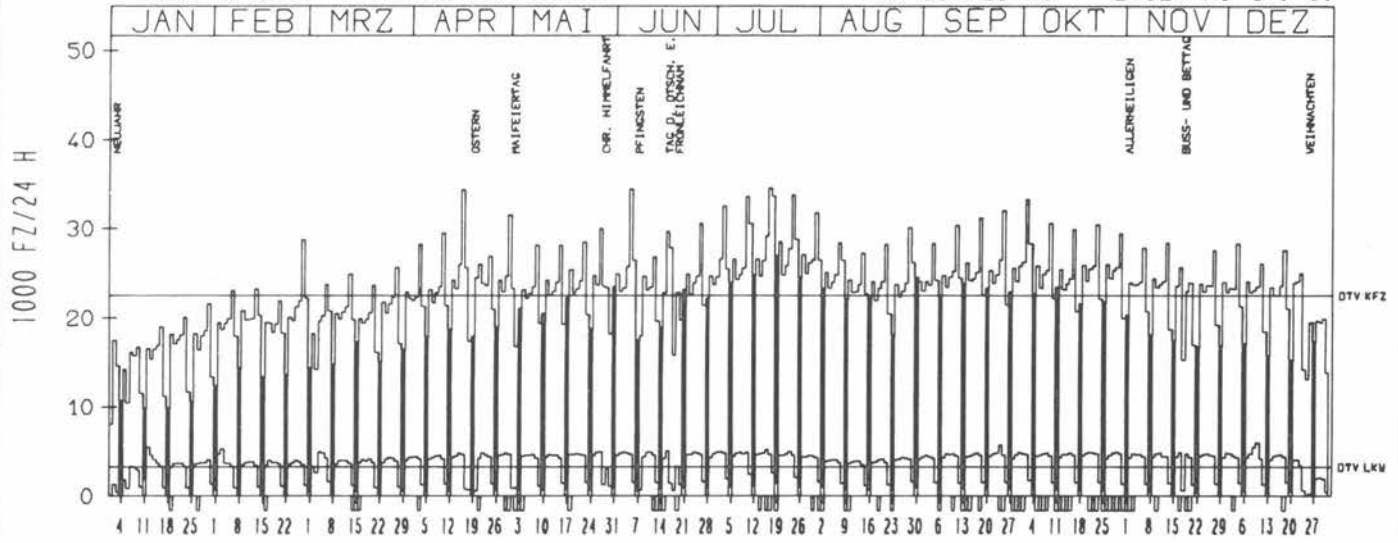
ZST: SCHWABACH-OST
 NR.: 6632 9 944 (9052)

LAND: BAYERN
 STRASSE: A 6
 KM: 392.7
 NETZKNOTEN: 6633 032
 6633 029

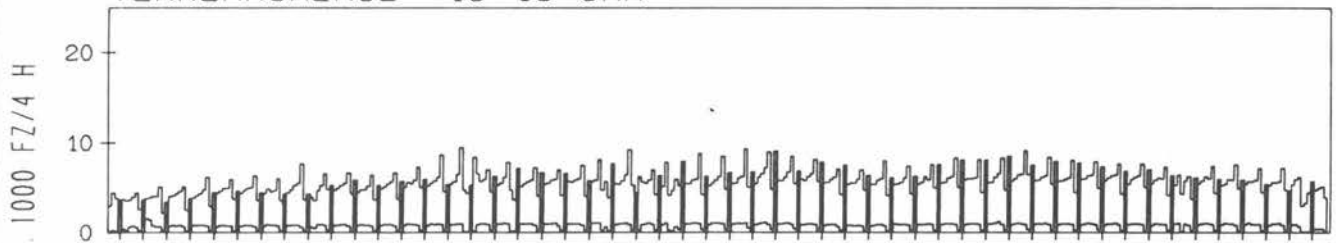
RICHTUNG OST

DTV KFZ 22530
 DTV LKW 3251 = 14.43 %
 MAX WERKTAG 34416 FR 5. 6.
 MAX FER-WKTAG 34328 DO 16. 4.
 MAX SO+FEITAG 27824 MI 17. 6.

TAEGLICHE VERKEHRSMENGE



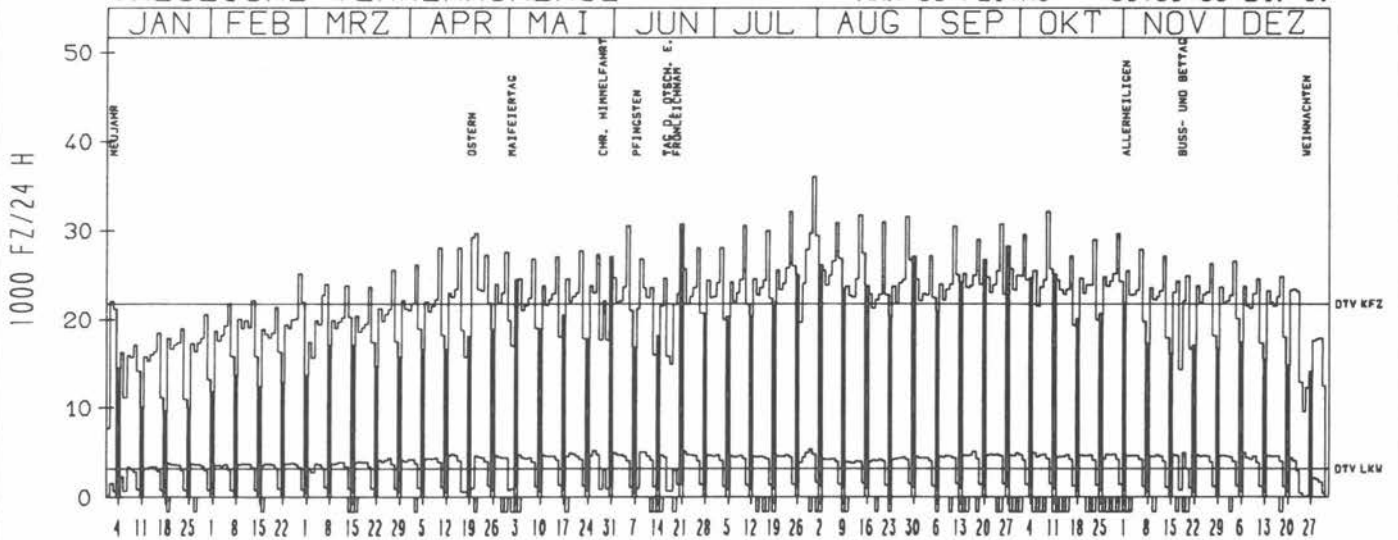
VERKEHRSMENGE 15-19 UHR



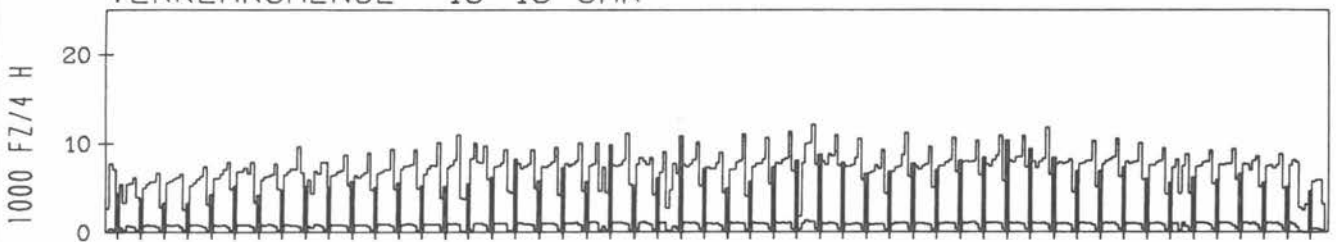
RICHTUNG WEST

DTV KFZ 21789
 DTV LKW 3183 = 14.61 %
 MAX WERKTAG 32156 FR 9.10.
 MAX FER-WKTAG 36064 FR 31. 7.
 MAX SO+FEITAG 30760 SO 21. 6.

TAEGLICHE VERKEHRSMENGE



VERKEHRSMENGE 15-19 UHR



JAHRESGANGLINIEN 1987

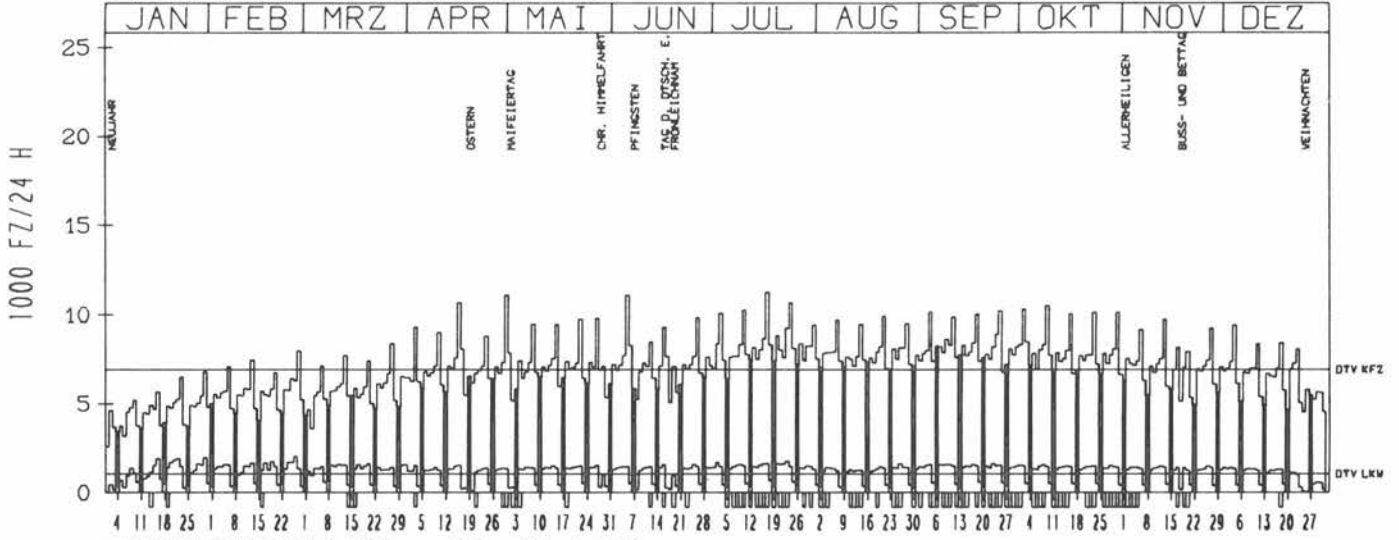
ZST: AK ALTDORF (OST)
NR.: 6533 9 054

LAND: BAYERN
STRASSE: A 6
KM: 8.5
NETZKNOTEN: 6534 012
6533 019

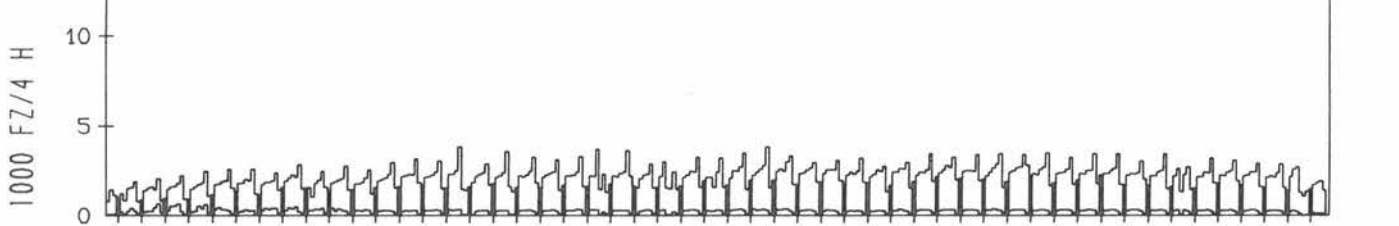
RICHTUNG OST

DTV KFZ 6922
DTV LKW 1051 = 15.19 %
MAX WERKTAG 11060 FR 5. 6.
MAX FER-WKTAG 10684 DO 16. 4.
MAX SO+FEITAG 8044 FR 17. 4.

TAEGLICHE VERKEHRSMENGE



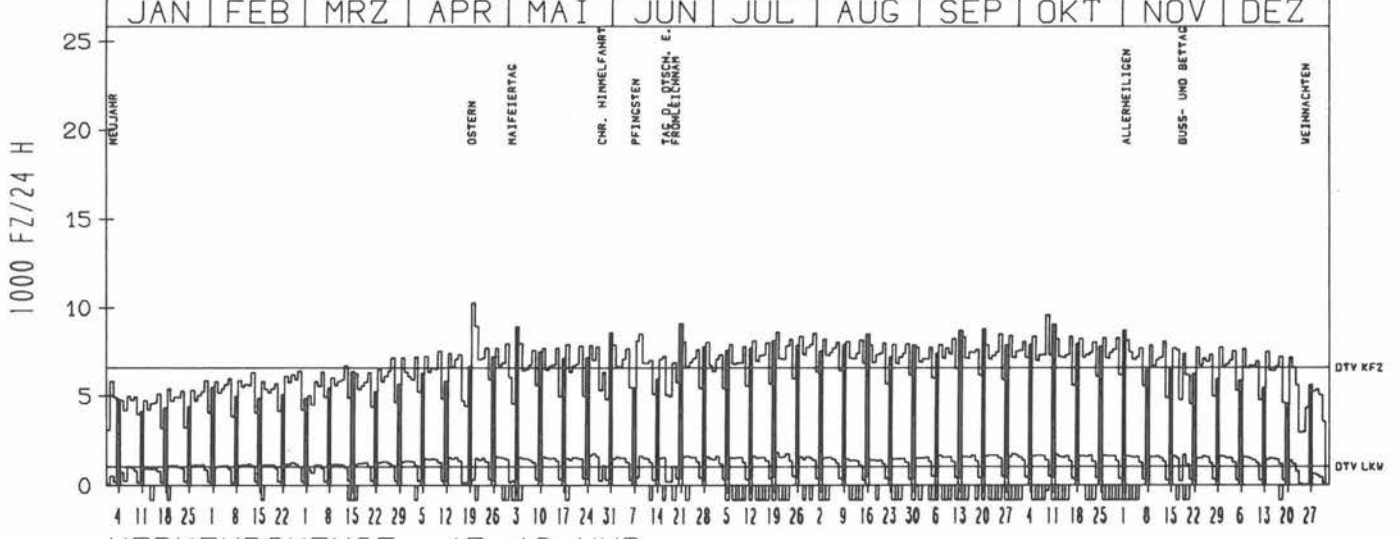
VERKEHRSMENGE 15-19 UHR



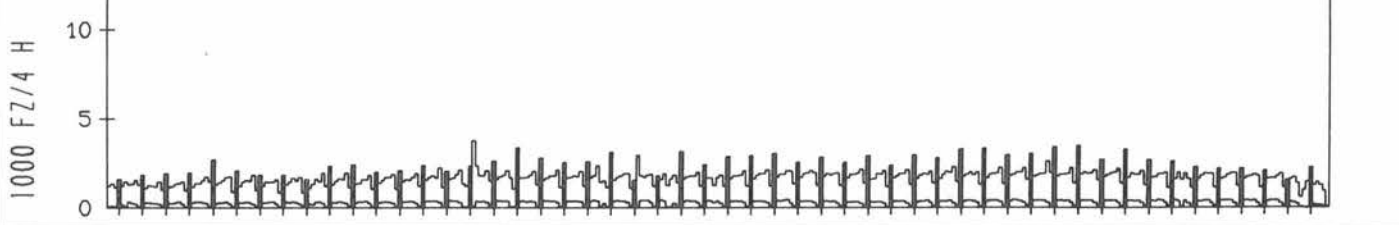
RICHTUNG WEST

DTV KFZ 6580
DTV LKW 1058 = 16.09 %
MAX WERKTAG 9640 FR 9. 10.
MAX FER-WKTAG 8616 MO 20. 7.
MAX SO+FEITAG 10288 MO 20. 4.

TAEGLICHE VERKEHRSMENGE



VERKEHRSMENGE 15-19 UHR



JAHRESGANGLINIEN 1987

ZST: OWSCHLAG

LAND: STRASSE
KM: NETZKNOTEN:

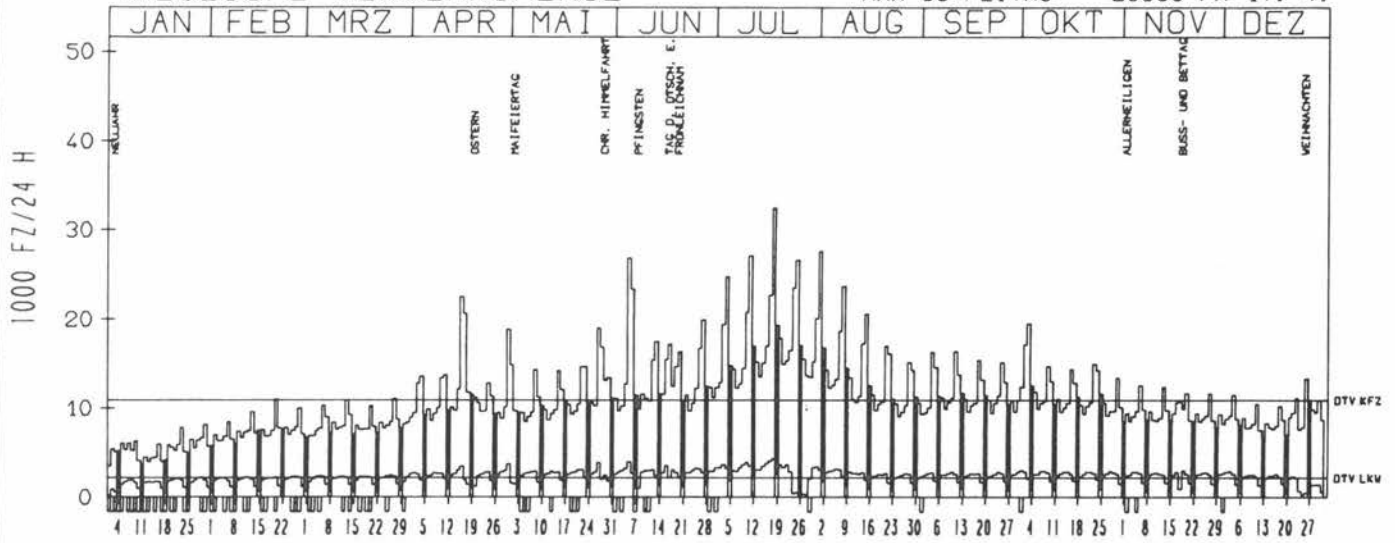
SCHLESWIG-HOLSTEIN
A 7
131.9

NR.: 1523 1 107

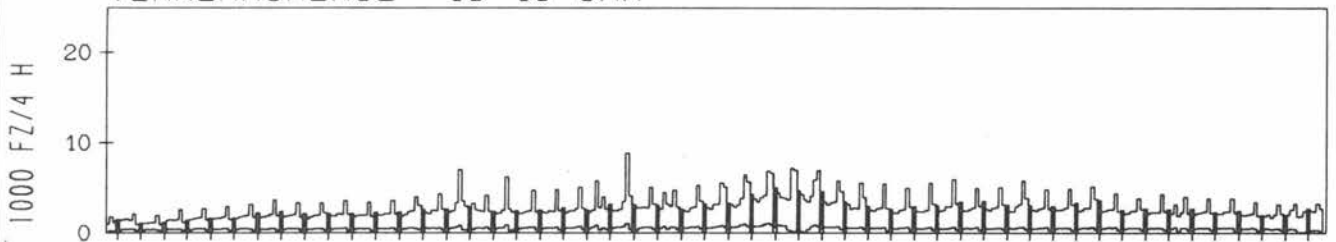
RICHTUNG NÖRD

DTV KFZ 10961
DTV LKW 2164 = 19.74 %
MAX WERKTAG 26829 FR 5. 6.
MAX FER-WKTAG 32440 SA 18. 7.
MAX SO+FEITAG 20560 FR 17. 4.

TÄGLICHE VERKEHRSMENGE



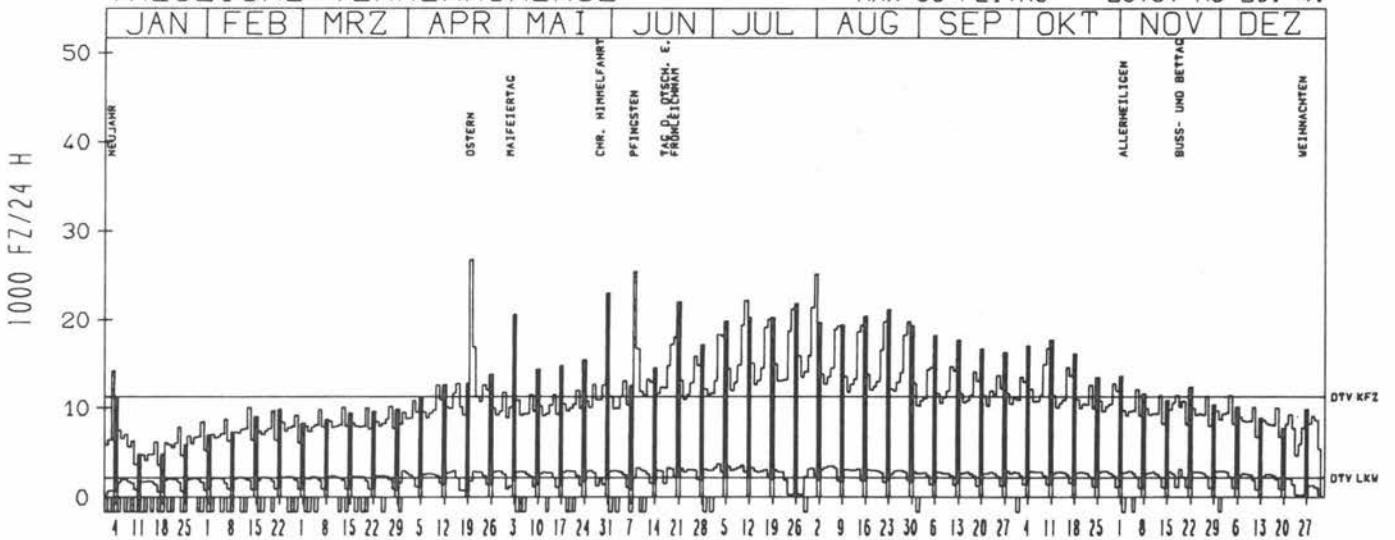
VERKEHRSMENGE 15-19 UHR




RICHTUNG SÜED

DTV KFZ 11279
DTV LKW 2171 = 19.25 %
MAX WERKTAG 16706 DI 9. 6.
MAX FER-WKTAG 25180 SA 1. 8.
MAX SO+FEITAG 26757 MO 20. 4.

TÄGLICHE VERKEHRSMENGE



VERKEHRSMENGE 15-19 UHR



JAHRESGANGLINIEN

1987

ZST: QUICKBÖRN

LAND:
STRASSE
KM:
NETZKNOTEN:

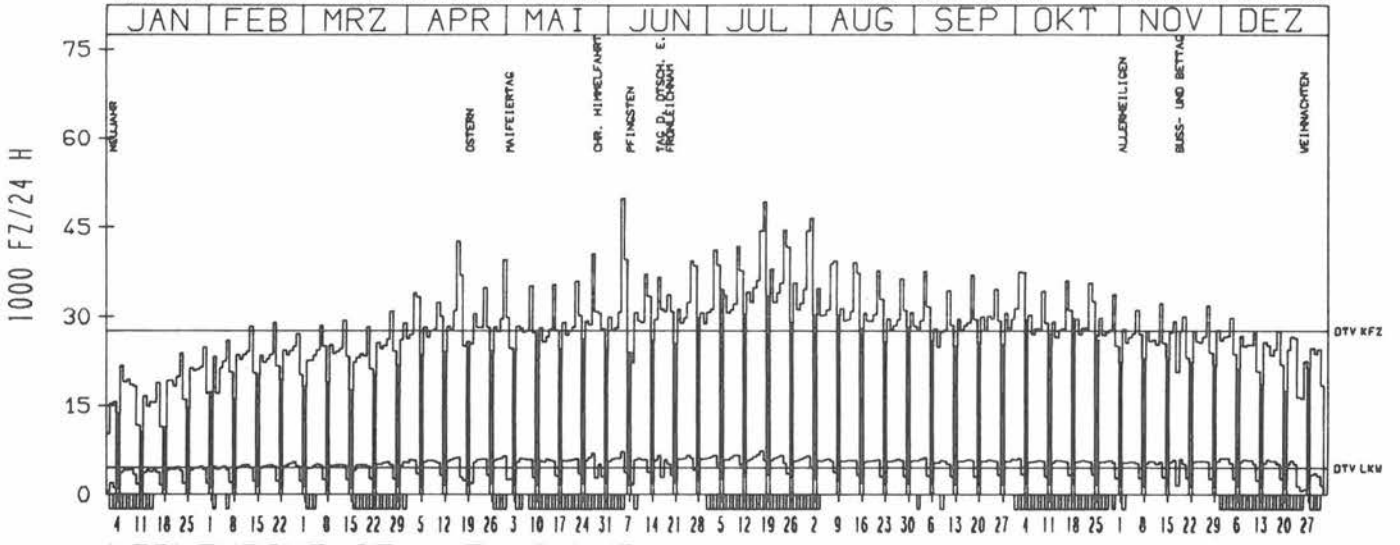
SCHLESWIG-HOLSTEIN
A 7
48.7

NR.: 2225 1 103

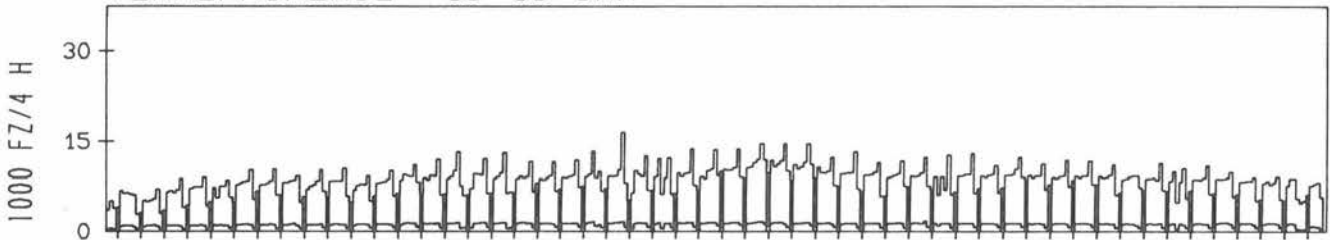
RICHTUNG NÖRD

DTV KFZ 27564
DTV LKW 4474 = 16.23 %
MAX WERKTAG 39452 SA 6. 6.
MAX FER-WKTAG 42553 DO 16. 4.
MAX SO+FEITAG 36818 FR 17. 4.

TAEGLICHE VERKEHRSMENGE



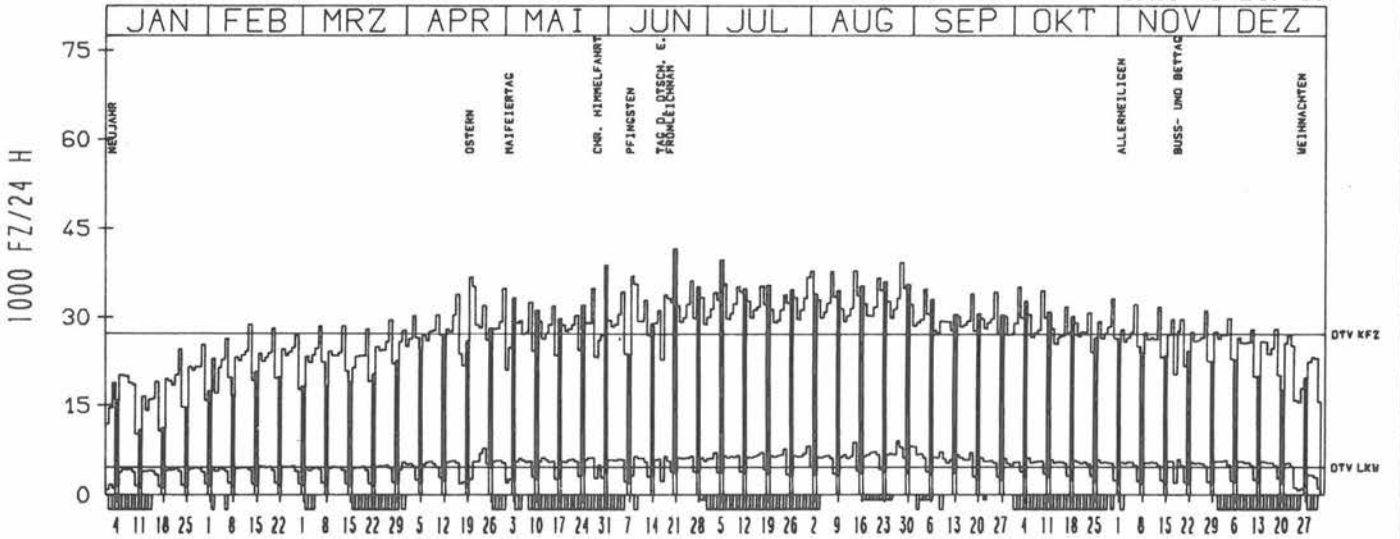
VERKEHRSMENGE 15-19 UHR



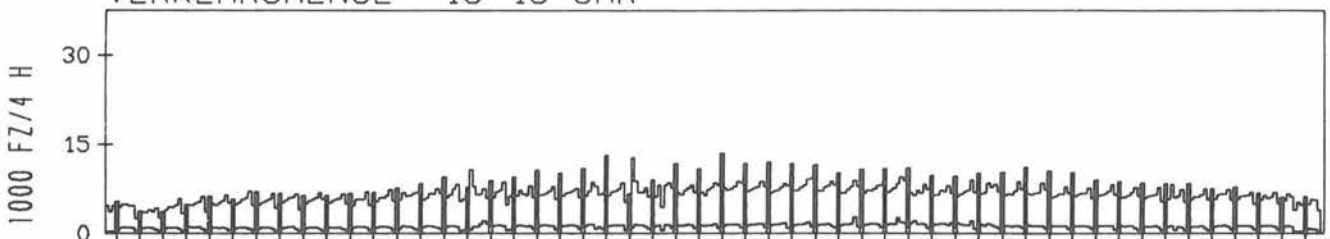
RICHTUNG SÜED

DTV KFZ 27136
DTV LKW 4665 = 17.19 %
MAX WERKTAG 34228 FR 25. 9.
MAX FER-WKTAG 39308 FR 28. 8.
MAX SO+FEITAG 41521 SO 21. 6.

TAEGLICHE VERKEHRSMENGE



VERKEHRSMENGE 15-19 UHR



JAHRESGANGLINIEN 1987

ZST: DUEDERODE

LAND:
STRASSE
KM:
NETZKNOTEN:

NIEDERSACHSEN
A 7
228.8

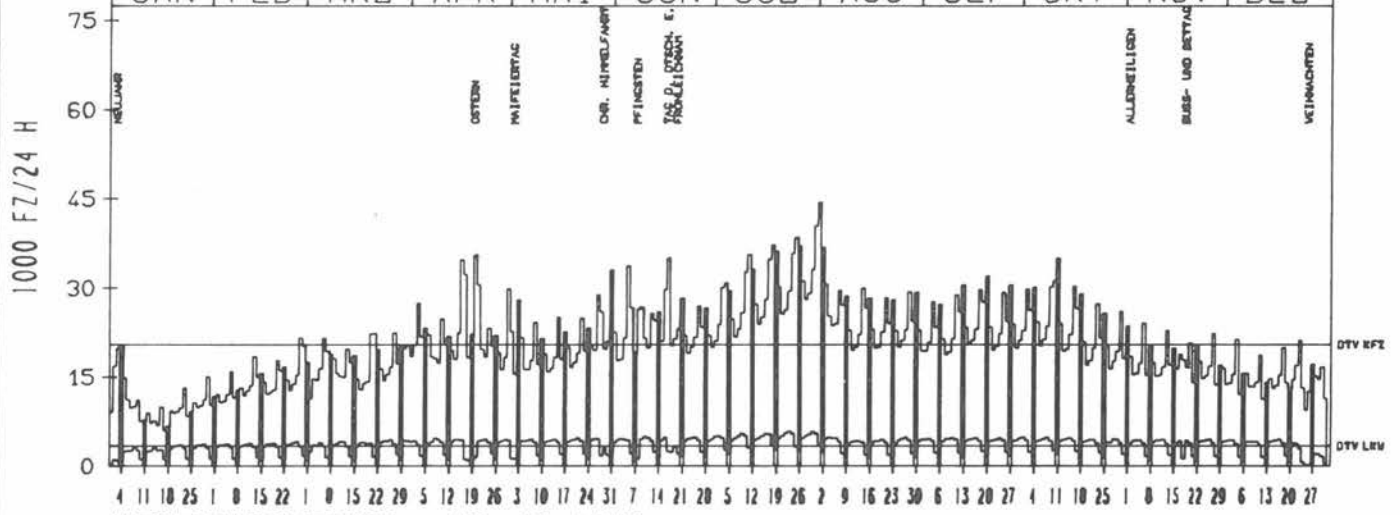
NR.: 4126 4 602

RICHTUNG NÖRD

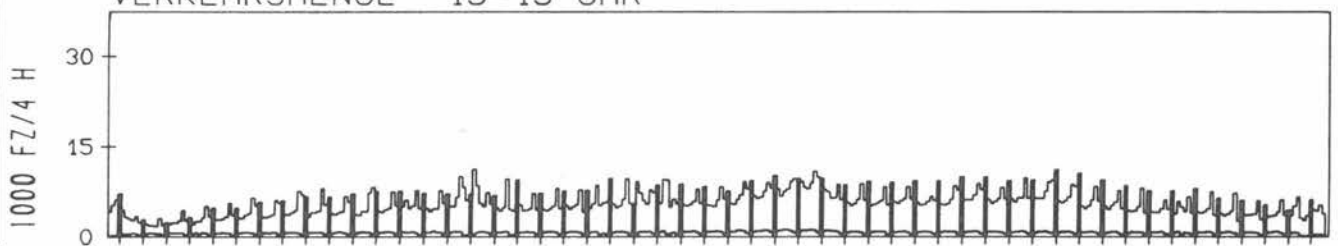
DTV KFZ	20468
DTV LKW	3341 = 16.32 %
MAX WERKTAG	33687 FR 5. 6.
MAX FER-WKTAG	44329 SA 1. 8.
MAX SO+FEITAG	36977 SO 26. 7.

TÄGLICHE VERKEHRSMENGE

JAN	FEB	MRZ	APR	MAI	JUN	JUL	AUG	SEP	OKT	NOV	DEZ
-----	-----	-----	-----	-----	-----	-----	-----	-----	-----	-----	-----



VERKEHRSMENGE 15-19 UHR

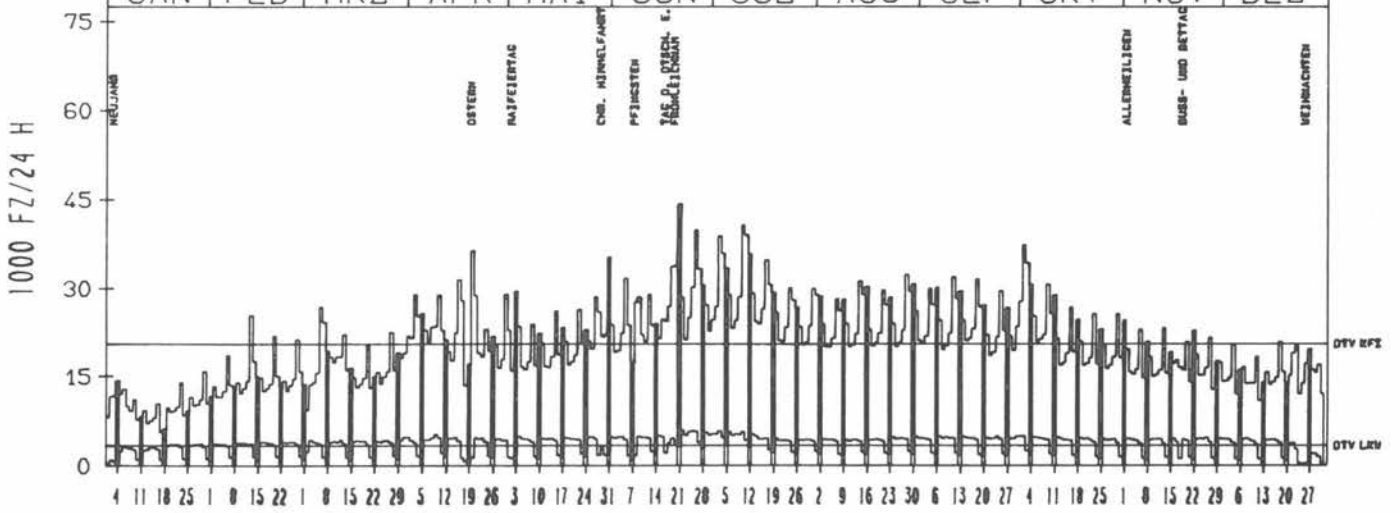


RICHTUNG SÜED

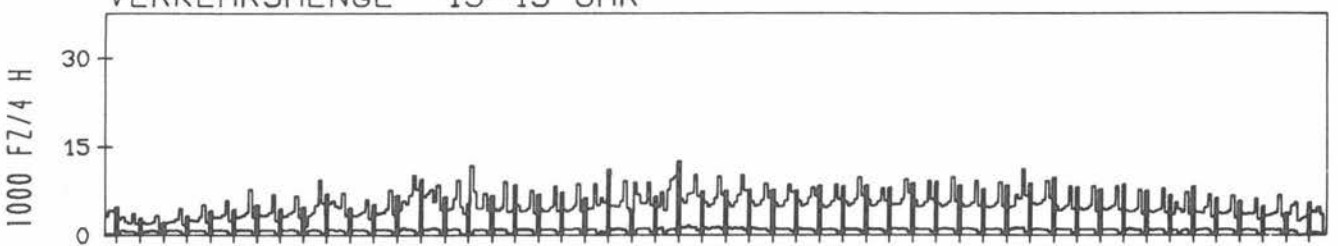
DTV KFZ	20556
DTV LKW	3488 = 16.97 %
MAX WERKTAG	31742 FR 5. 6.
MAX FER-WKTAG	40740 FR 10. 7.
MAX SO+FEITAG	44216 SO 21. 6.

TÄGLICHE VERKEHRSMENGE

JAN	FEB	MRZ	APR	MAI	JUN	JUL	AUG	SEP	OKT	NOV	DEZ
-----	-----	-----	-----	-----	-----	-----	-----	-----	-----	-----	-----



VERKEHRSMENGE 15-19 UHR



JAHRESGANGLINIEN 1987

ZST: BAD HERSFELD-WEST
NR.: 5023 6 806 (0806)

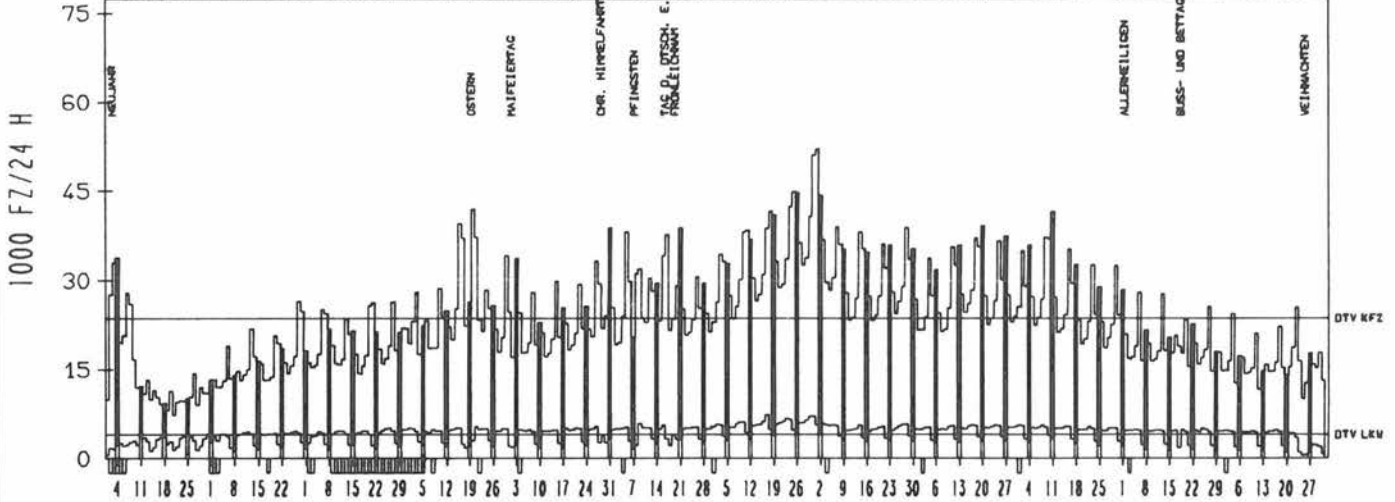
LAND: HESSEN
STRASSE: A 7
KM: 357.8
NETZKNOTEN: 4922 016
5023 017

RICHTUNG NÖRD

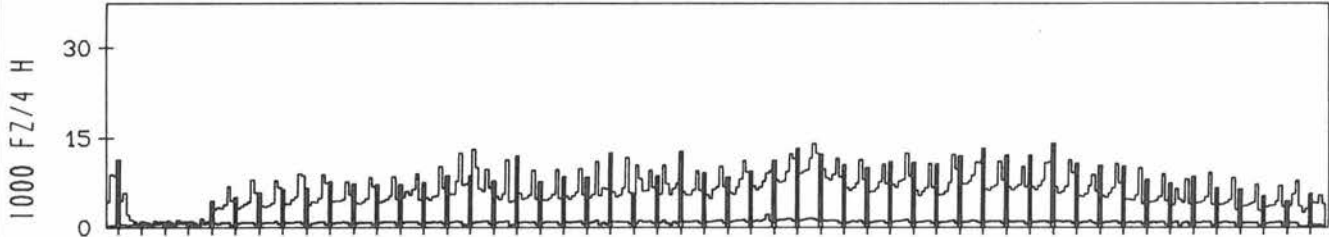
DTV KFZ 23629
DTV LKW 4048 = 17.13 %
MAX WERKTAG 38050 FR 5. 6.
MAX FER-WKTAG 51922 SA 1. 8.
MAX SO+FEITAG 44613 SO 26. 7.

TÄGLICHE VERKEHRSMENGE

JAN FEB MRZ APR MAI JUN JUL AUG SEP OKT NOV DEZ



VERKEHRSMENGE 15-19 UHR

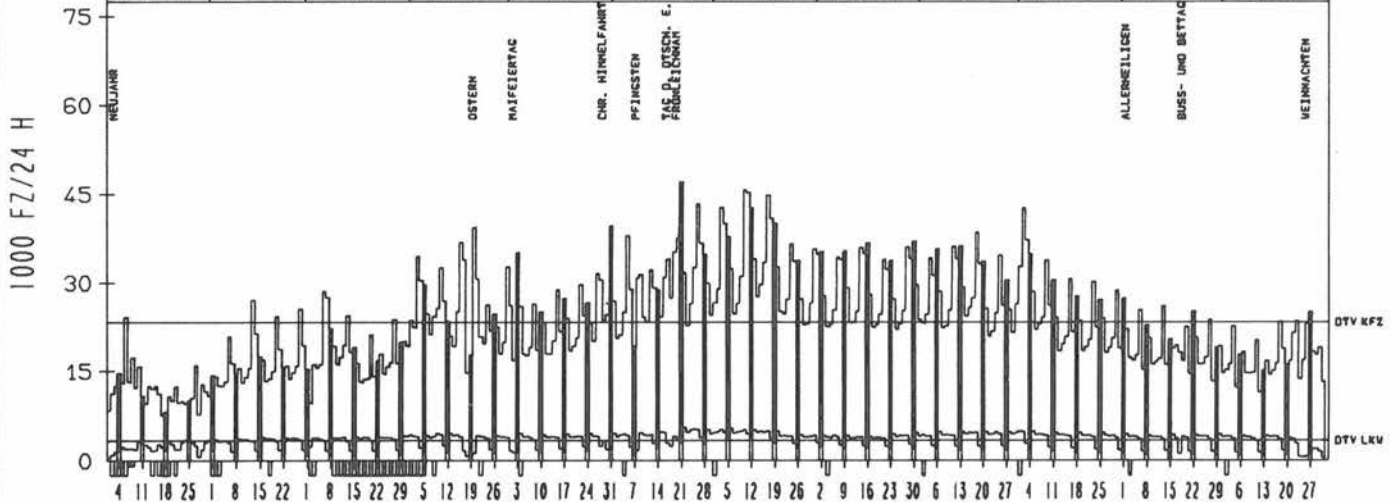


RICHTUNG SÜED

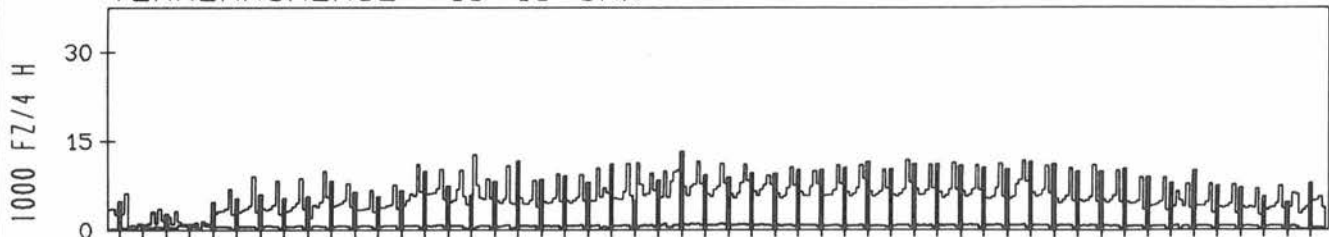
DTV KFZ 23268
DTV LKW 3373 = 14.50 %
MAX WERKTAG 42815 FR 2. 10.
MAX FER-WKTAG 45815 FR 10. 7.
MAX SO+FEITAG 47063 SO 21. 6.

TÄGLICHE VERKEHRSMENGE

JAN FEB MRZ APR MAI JUN JUL AUG SEP OKT NOV DEZ



VERKEHRSMENGE 15-19 UHR



JAHRESGANGLINIEN 1987

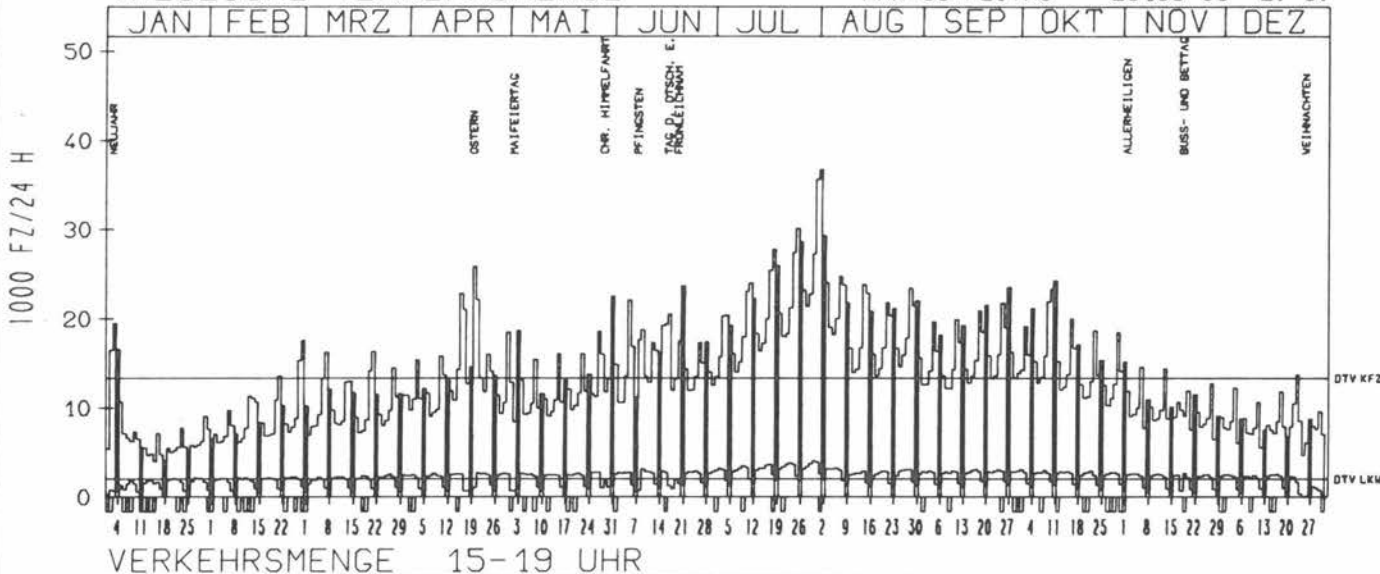
ZST: AD HATTENBACH 1
 NR.: 5123 6 809 (0809)

LAND: HESSEN
 STRASSE: A 7
 KM: 1.9
 NETZKNOTEN: 5123 023
 5123 024

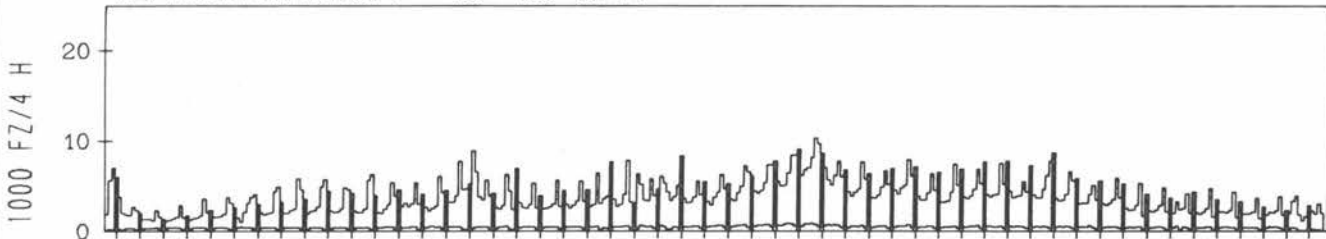
RICHTUNG NÖRD

DTV KFZ 13355
 DTV LKW 2042 = 15.29 %
 MAX WERKTAG 23352 SA 10.10.
 MAX FER-WKTAG 35603 FR 31. 7.
 MAX SO+FEITAG 29199 SO 2. 8.

TÄGLICHE VERKEHRSMENGE



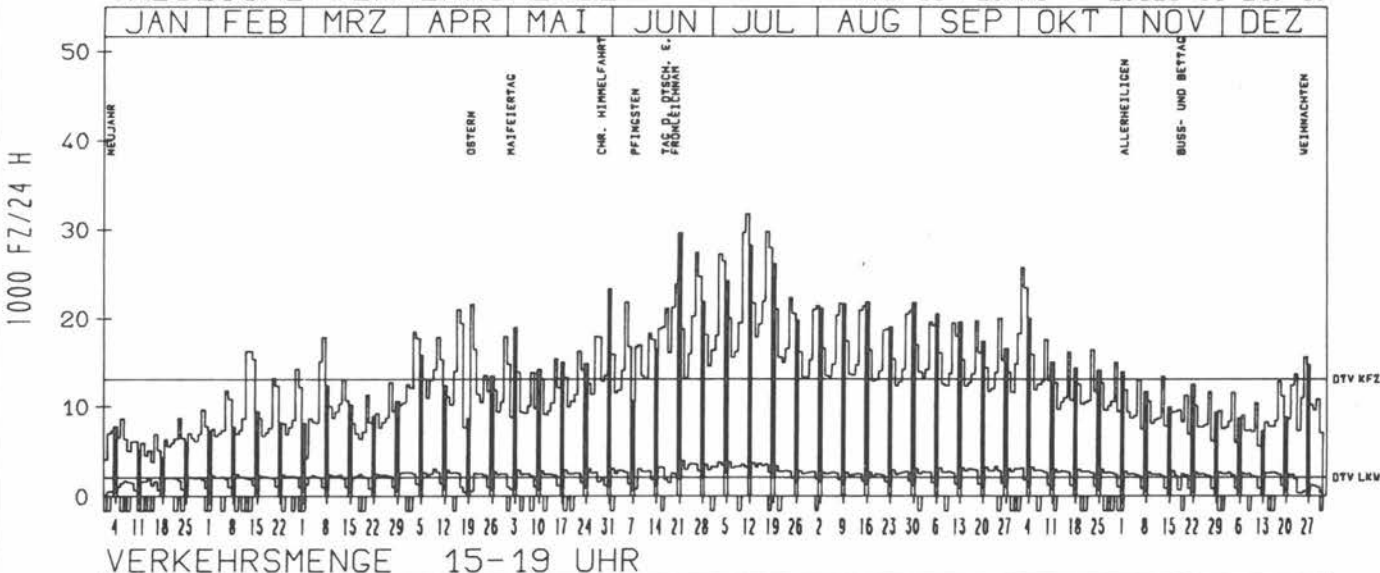
VERKEHRSMENGE 15-19 UHR



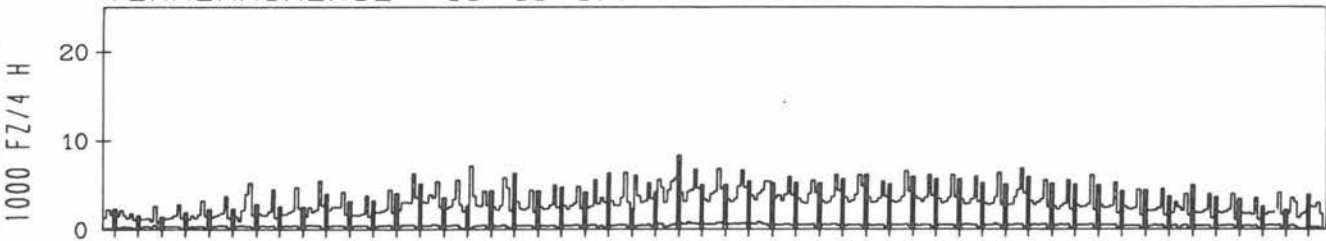
RICHTUNG SÜED

DTV KFZ 13084
 DTV LKW 2115 = 16.16 %
 MAX WERKTAG 25773 FR 2.10.
 MAX FER-WKTAG 31763 SA 11. 7.
 MAX SO+FEITAG 29628 SO 21. 6.

TÄGLICHE VERKEHRSMENGE



VERKEHRSMENGE 15-19 UHR



JAHRESGANGLINIEN 1987

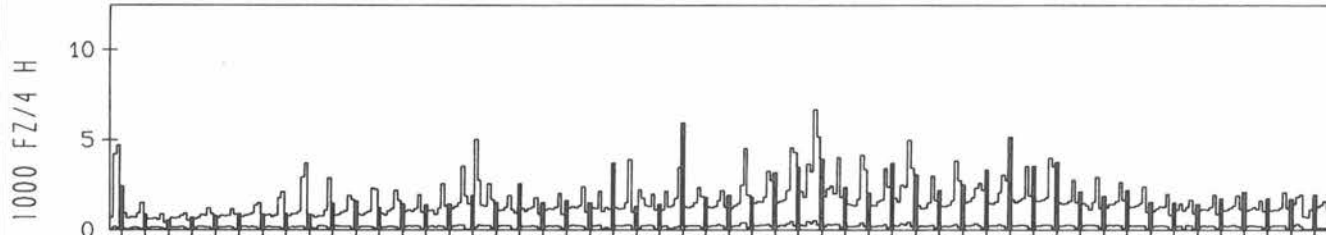
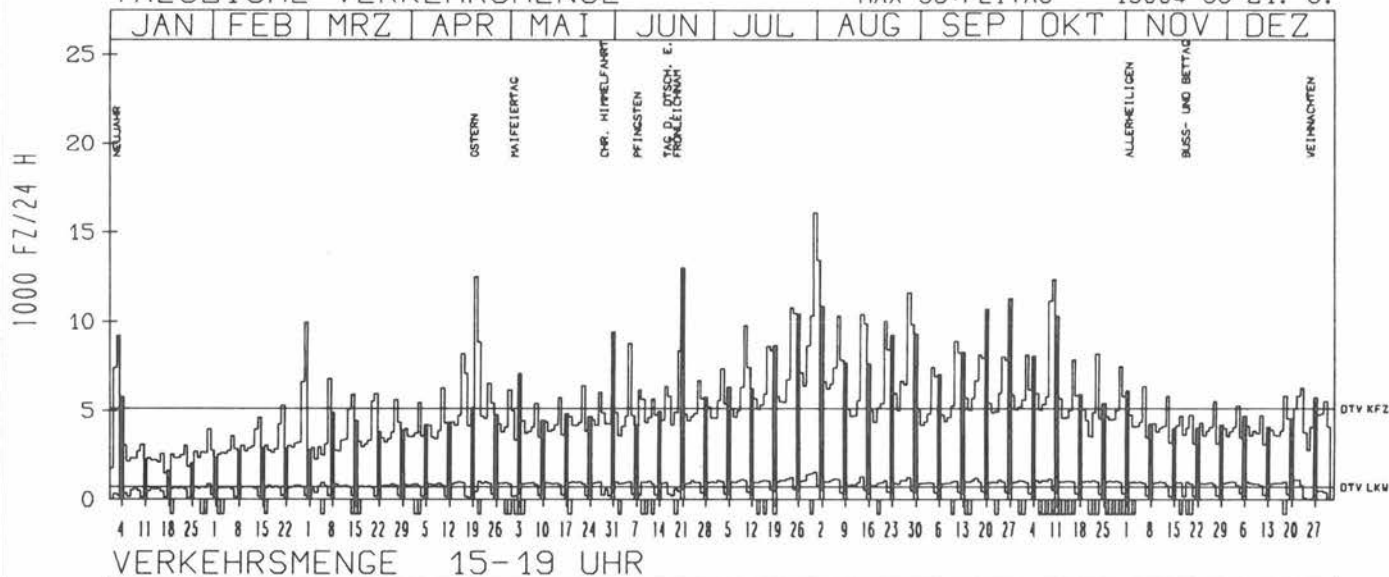
ZST: AK BIEBELRIED (SUED)
 NR.: 6226 9 452 (9052)

LAND: BAYERN
 STRASSE: A 7
 KM: 144.3
 NETZKNOTEN: 6226 023
 6226 024

RICHTUNG NÖRD

DTV KFZ 5142
 DTV LKW 696 = 13.55 %
 MAX WERKTAG 9968 SA 28. 2.
 MAX FER-WKTAG 16064 FR 31. 7.
 MAX SO+FEITAG 13004 SO 21. 6.

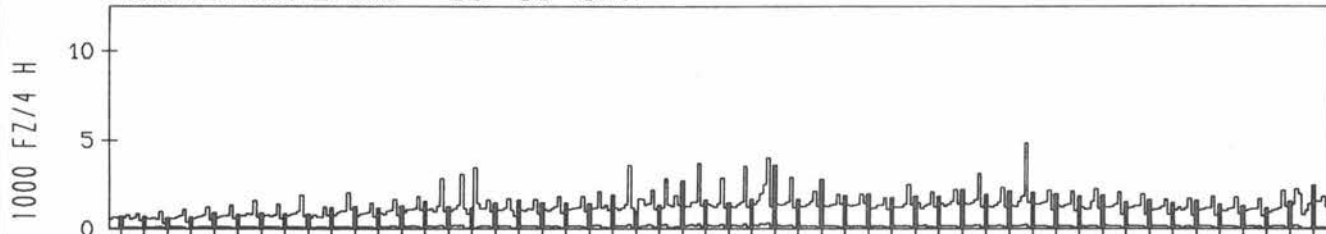
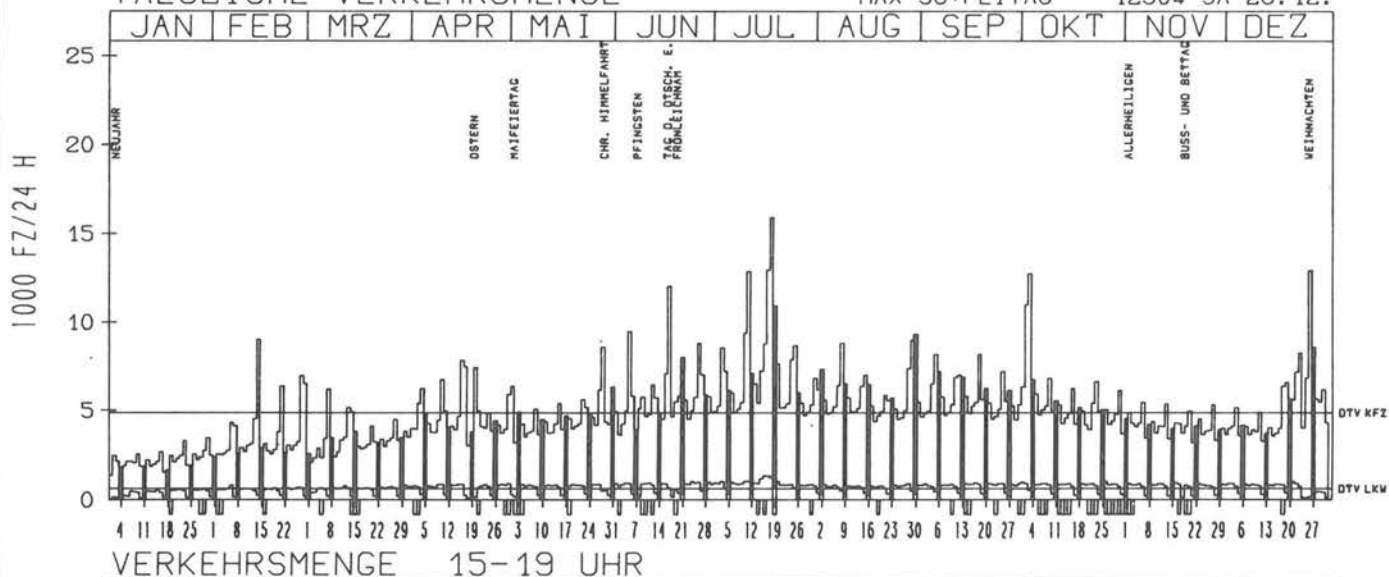
TAEGLICHE VERKEHRSMENGE



RICHTUNG SÜED

DTV KFZ 4877
 DTV LKW 628 = 12.88 %
 MAX WERKTAG 12764 SA 3. 10.
 MAX FER-WKTAG 15936 SA 18. 7.
 MAX SO+FEITAG 12904 SA 26. 12.

TAEGLICHE VERKEHRSMENGE



JAHRESGANGLINIEN 1987

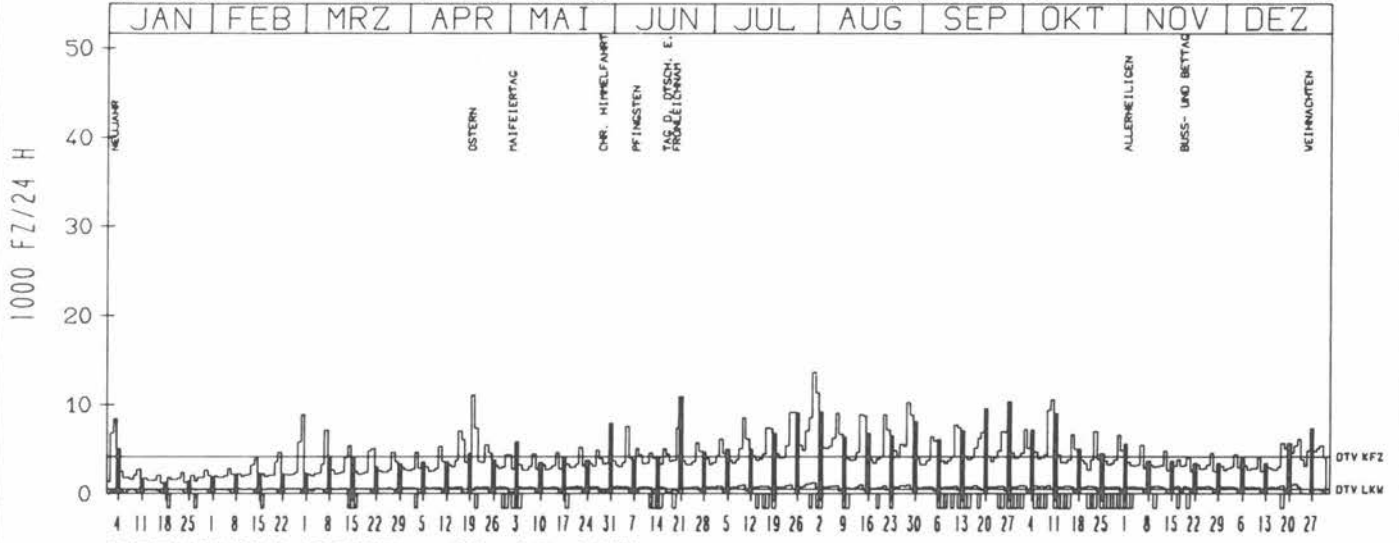
ZST: AK FEUCHTWANGEN NÖRD
NR.: 6727 9 569 (9081)

LAND: BAYERN
STRASSE: A 7
KM: 213.7
NETZKNOTEN: 6727 023


RICHTUNG NÖRD

DTV KFZ 4212
DTV LKW 555 = 13.17 %
MAX WERKTAG 10556 SA 10.10.
MAX FER-WKTAG 13636 FR 31. 7.
MAX SO+FEITAG 11112 MO 20. 4.

TÄGLICHE VERKEHRSMENGE



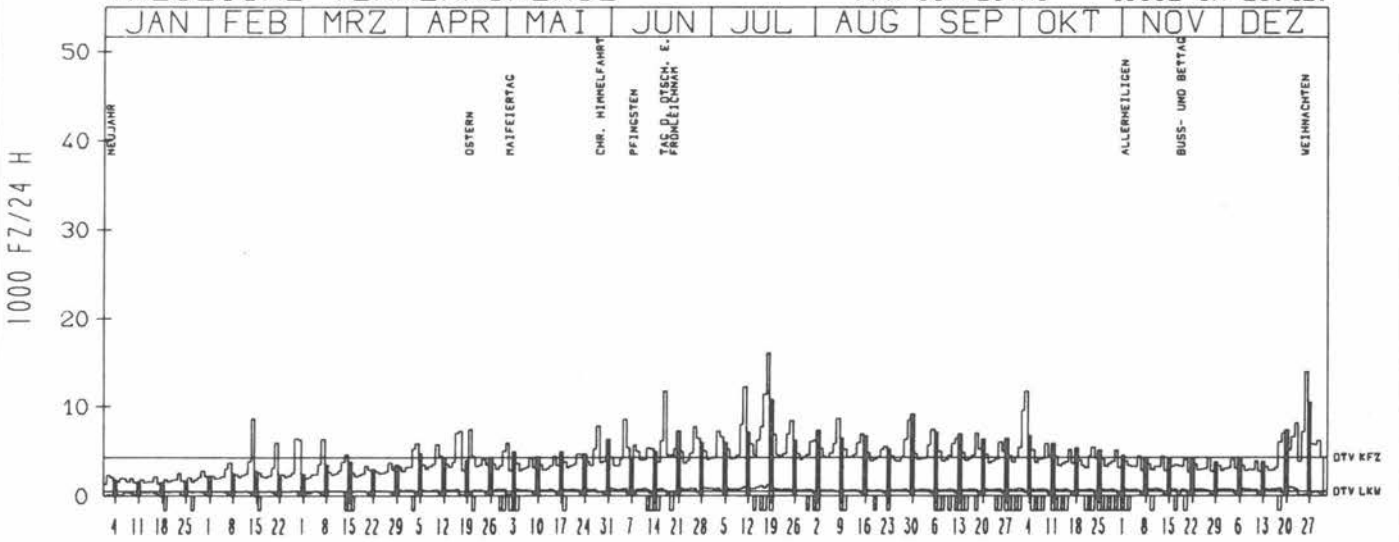
VERKEHRSMENGE 15-19 UHR



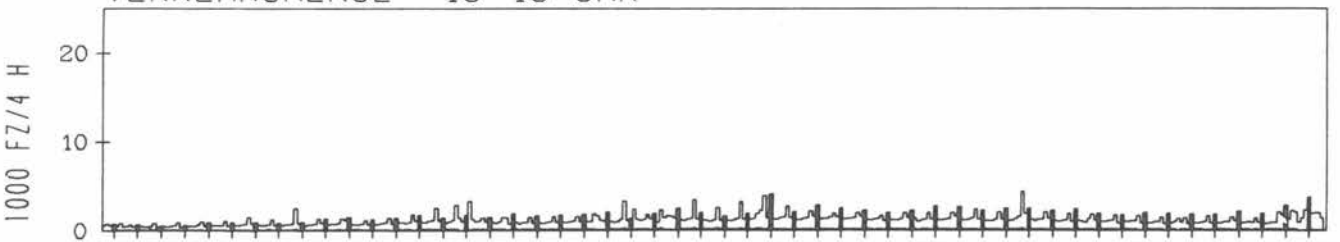
RICHTUNG SÜED

DTV KFZ 4370
DTV LKW 548 = 12.54 %
MAX WERKTAG 11772 SA 3.10.
MAX FER-WKTAG 16128 SA 18. 7.
MAX SO+FEITAG 13952 SA 26. 12.

TÄGLICHE VERKEHRSMENGE



VERKEHRSMENGE 15-19 UHR



JAHRESGANGLINIEN 1987

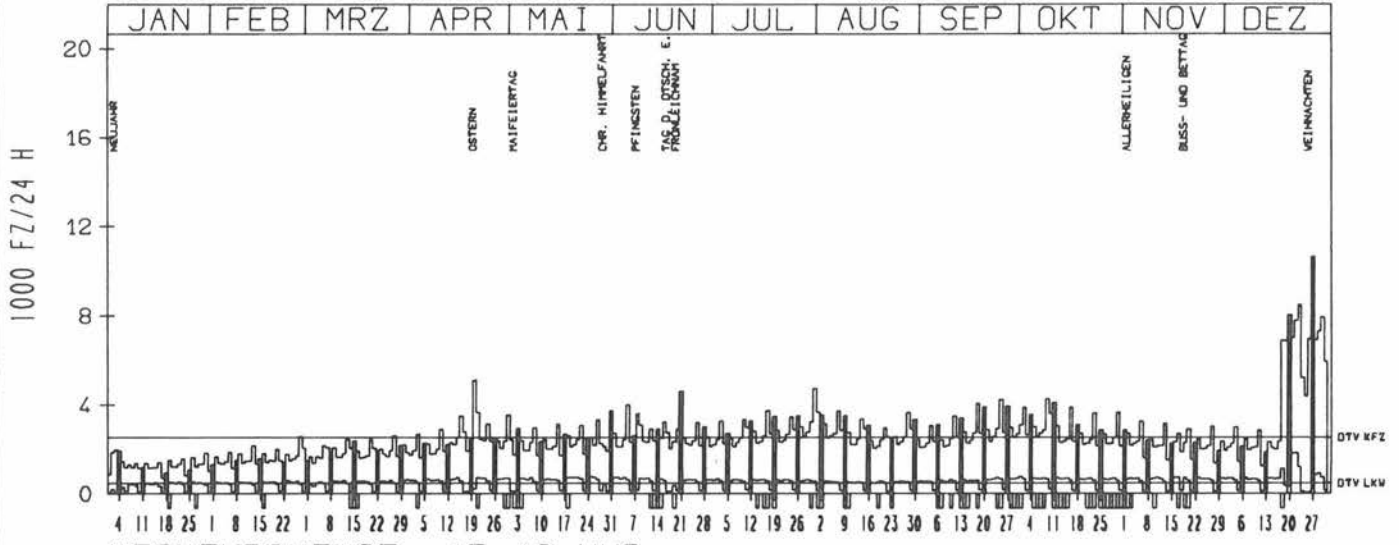
ZST: AK FEUCHTWANGEN SUED
NR.: 6727 9 568 (9004)

LAND: BAYERN
STRASSE: A 7
KM: 216.5
NETZKNOTEN: 6727 023

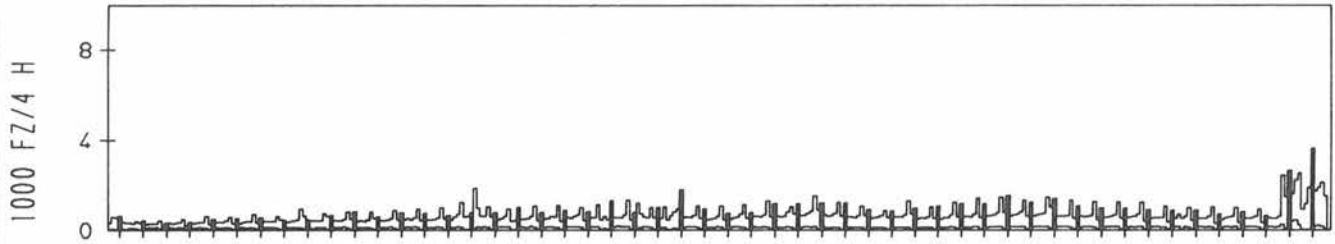
RICHTUNG NORD

DTV KFZ 2539
DTV LKW 462 = 18.20 %
MAX WERKTAG 7804 DI 22.12.
MAX FER-WKTAG 8504 MI 23.12.
MAX SO+FEITAG 10640 SO 27.12.

TAEGLICHE VERKEHRSMENGE



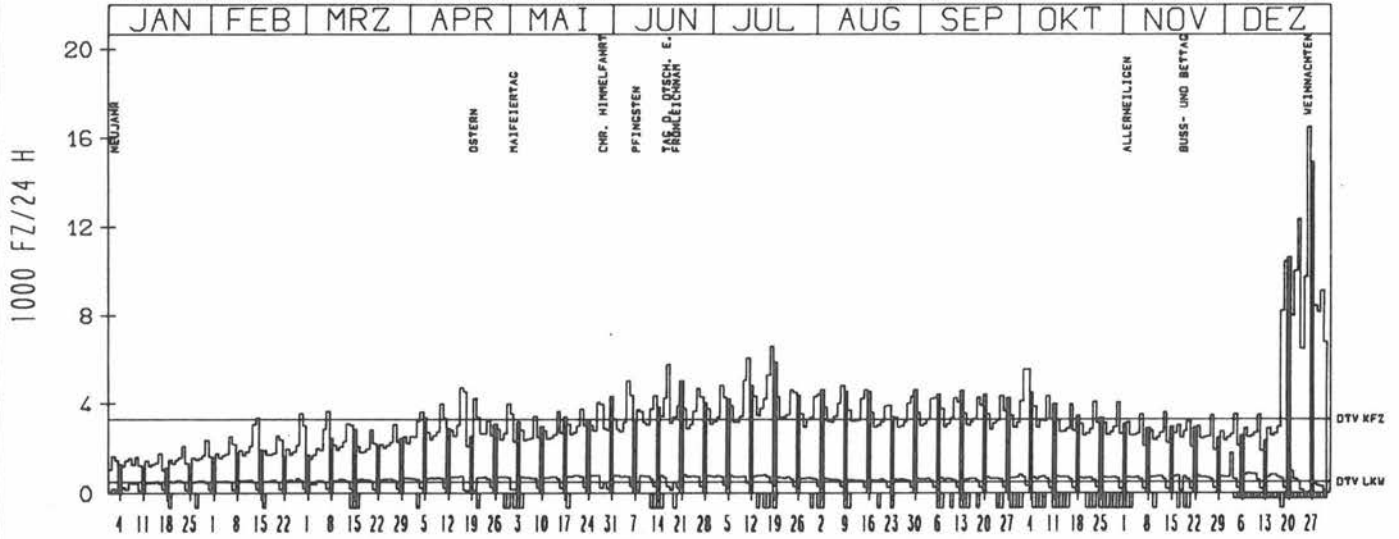
VERKEHRSMENGE 15-19 UHR



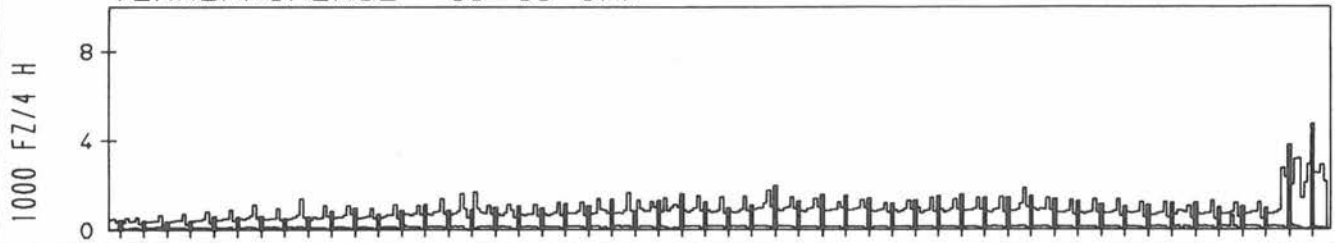
RICHTUNG SUED

DTV KFZ 3298
DTV LKW 517 = 15.69 %
MAX WERKTAG 10472 SA 19.12.
MAX FER-WKTAG 12356 MI 23.12.
MAX SO+FEITAG 16488 SA 26.12.

TAEGLICHE VERKEHRSMENGE



VERKEHRSMENGE 15-19 UHR



JAHRESGANGLINIEN 1987

ZST: LANGENAU
NR.: 7526 8 061 (1061)

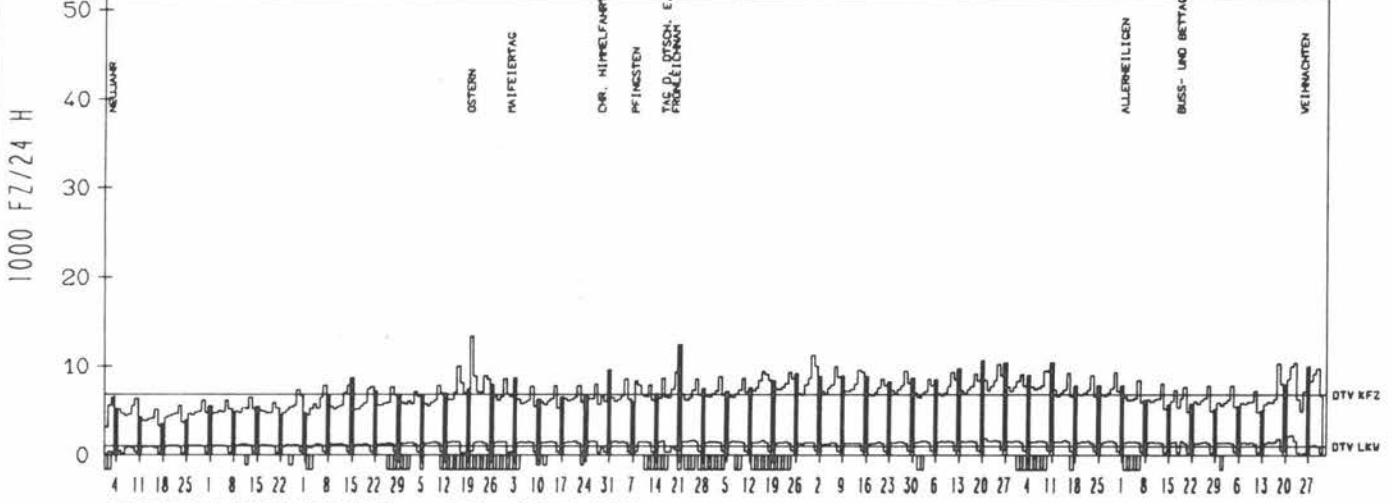
LAND: BADEN-WUERTTEMBERG
STRASSE: A 7
KM: 245.4
NETZKNOTEN: 7426 037
7526 021

RICHTUNG NÖRD


DTV KFZ 6882
DTV LKW 1048 = 15.23 %
MAX WERKTAG 10388 MI 23.12.
MAX FER-WKTAG 11246 FR 31. 7.
MAX SO+FEITAG 10644 SO 20. 9.

TAEGLICHE VERKEHRSMENGE

JAN FEB MRZ APR MAI JUN JUL AUG SEP OKT NOV DEZ



VERKEHRSMENGE 15-19 UHR

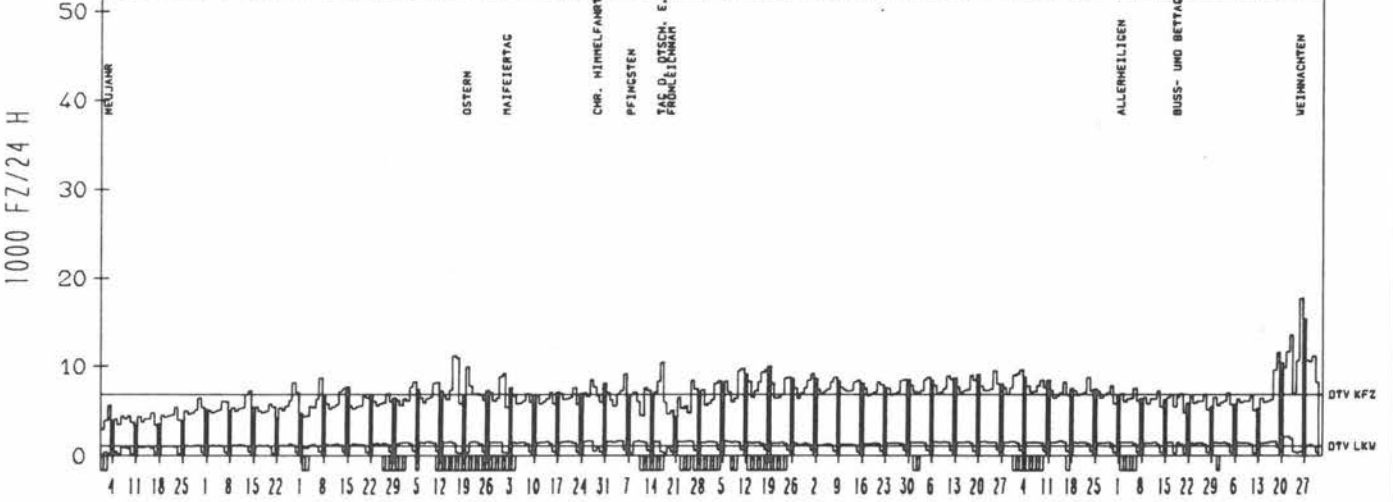


RICHTUNG SÜED

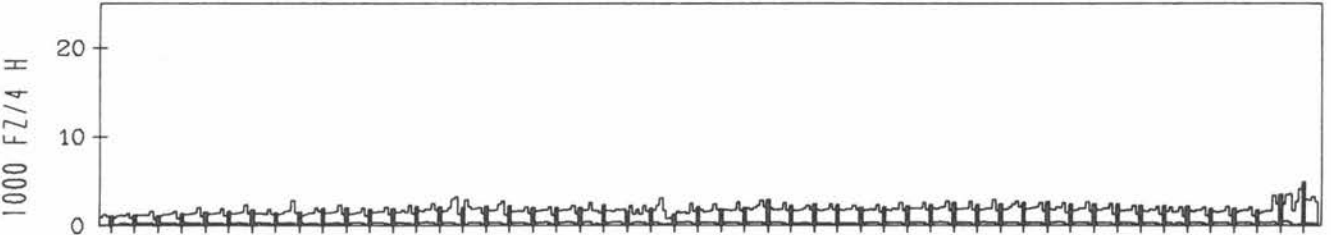
DTV KFZ 6874
DTV LKW 1090 = 15.85 %
MAX WERKTAG 13628 MI 23.12.
MAX FER-WKTAG 11160 MI 30.12.
MAX SO+FEITAG 17685 SA 26.12.

TAEGLICHE VERKEHRSMENGE

JAN FEB MRZ APR MAI JUN JUL AUG SEP OKT NOV DEZ



VERKEHRSMENGE 15-19 UHR



JAHRESGANGLINIEN

1987

ZST: MEMMINGEN-SUED

LAND: BAYERN
STRASSE: A 7
KM: 305.3

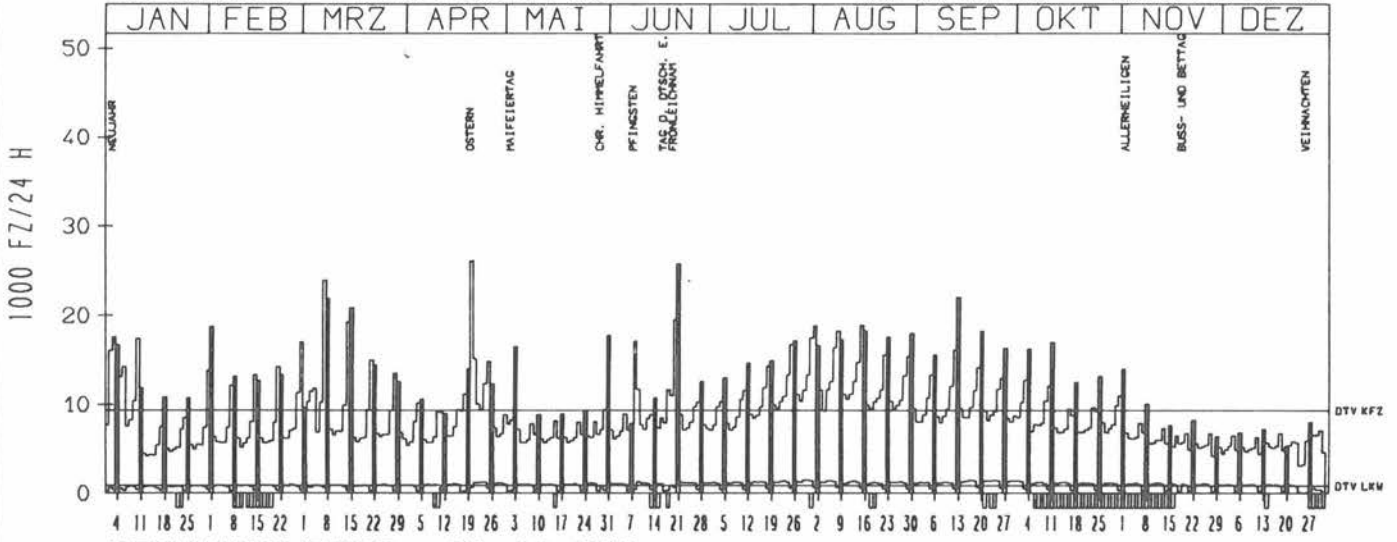
NETZKNOTEN: 8026 202
8027 008

NR.: 7926 9 231


RICHTUNG NORD

DTV KFZ 9301
DTV LKW 848 = 9.12 %
MAX WERKTAG 23880 SA 7. 3.
MAX FER-WKTAG 19508 SA 20. 6.
MAX SO+FEITAG 26060 MO 20. 4.

TAEGLICHE VERKEHRSMENGE



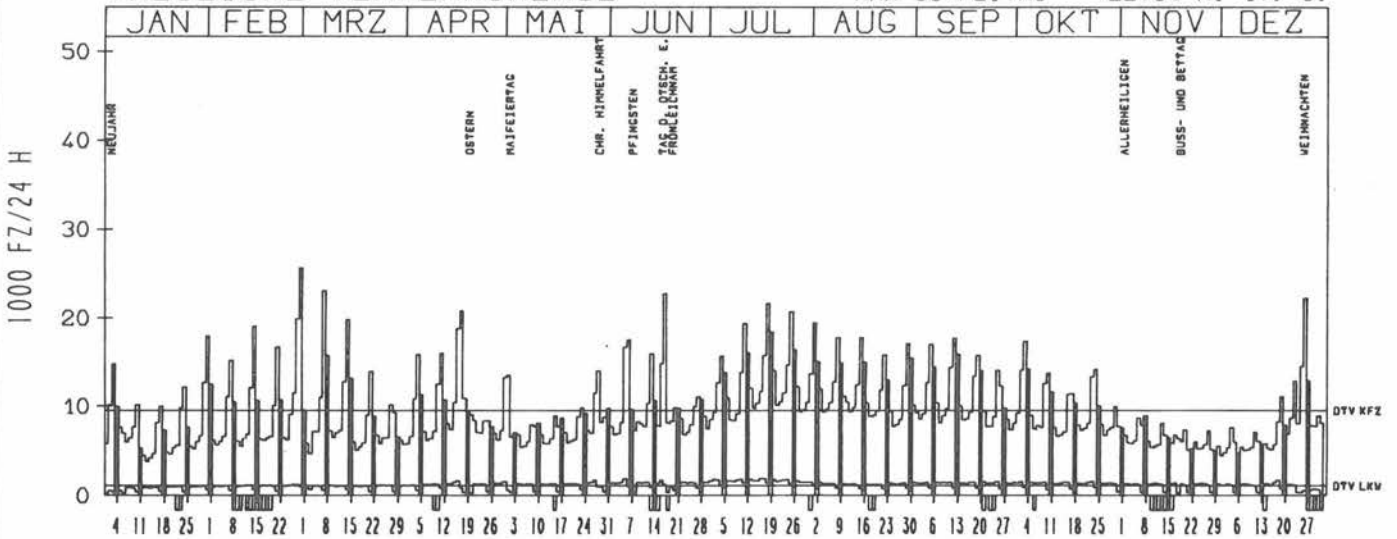
VERKEHRSMENGE 15-19 UHR



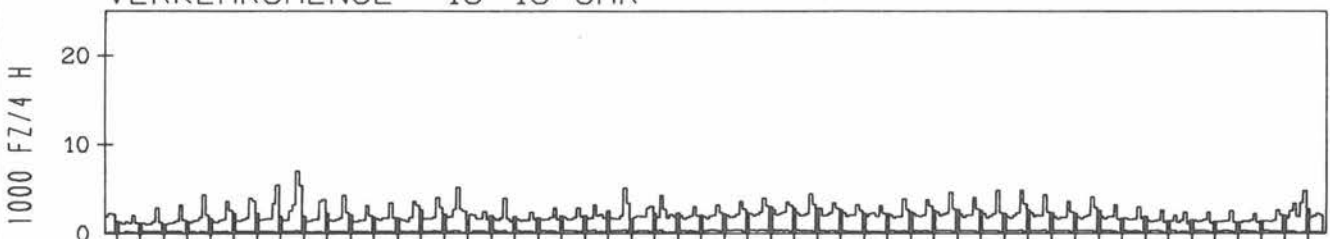
RICHTUNG SUED

DTV KFZ 9502
DTV LKW 1085 = 11.42 %
MAX WERKTAG 25660 SA 28. 2.
MAX FER-WKTAG 21644 SA 18. 7.
MAX SO+FEITAG 22784 MI 17. 6.

TAEGLICHE VERKEHRSMENGE



VERKEHRSMENGE 15-19 UHR



JAHRESGANGLINIEN 1987

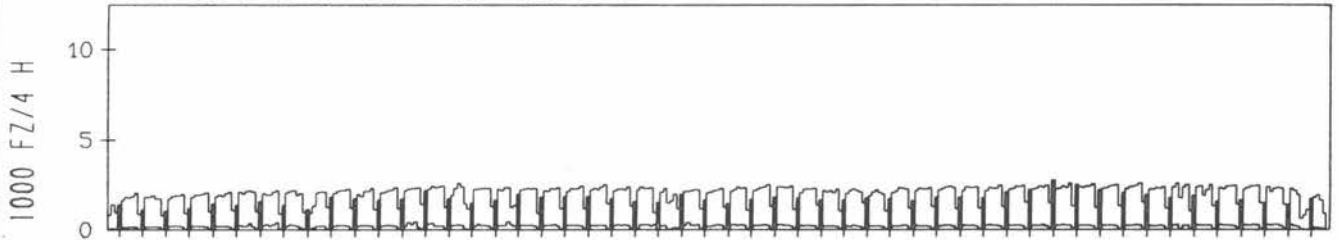
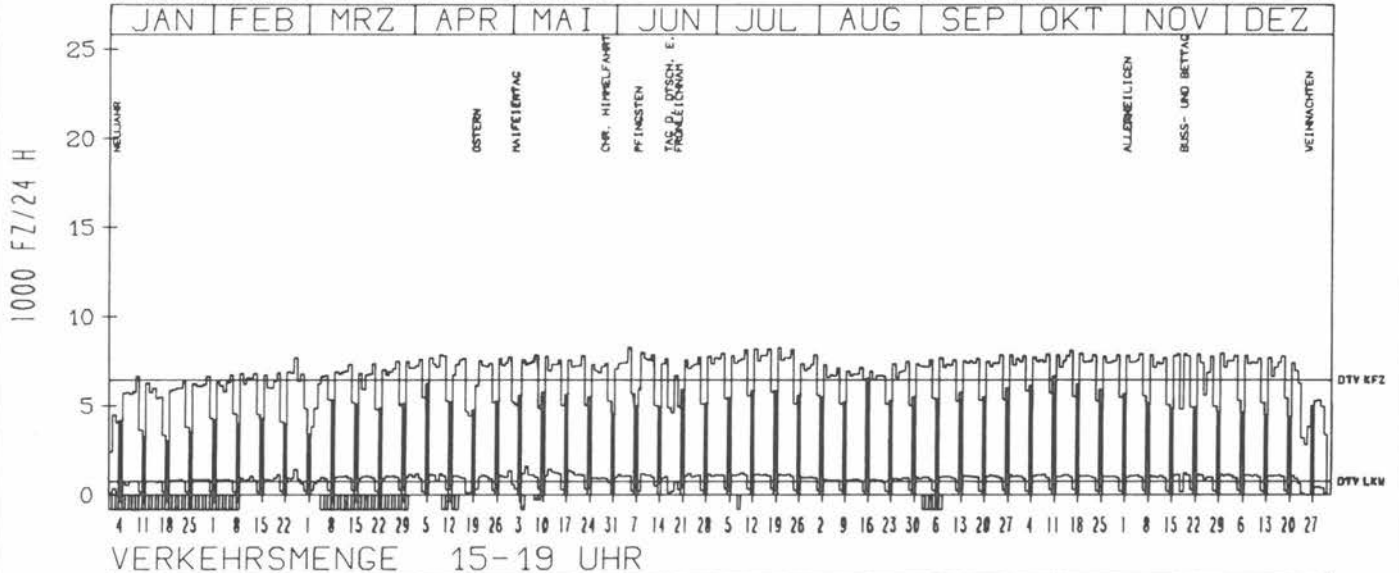
ZST: SCHWARZENHÖLZ
 NR.: 6607 0 147

LAND: SAARLAND
 STRASSE: A 8
 KM: 4.1
 NETZKNOTEN: 6607 036
 6607 042

RICHTUNG ÖST

DTV KFZ 6475
 DTV LKW 762 = 11.77 %
 MAX WERKTAG 8287 FR 5. 6.
 MAX FER-WKTAG 8303 MO 20. 7.
 MAX SO+FEITAG 7217 DO 28. 5.

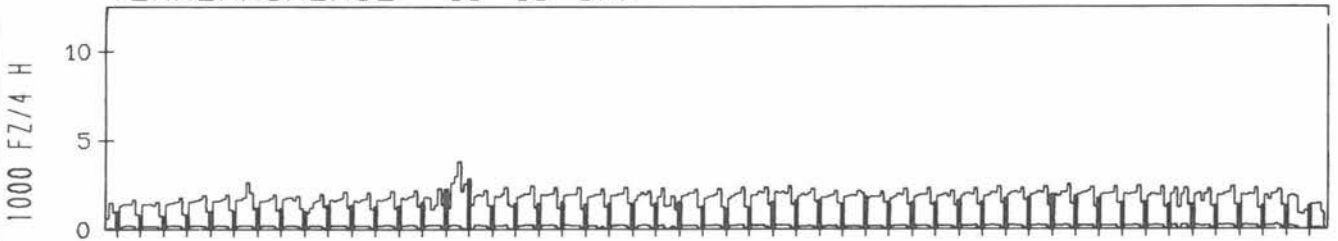
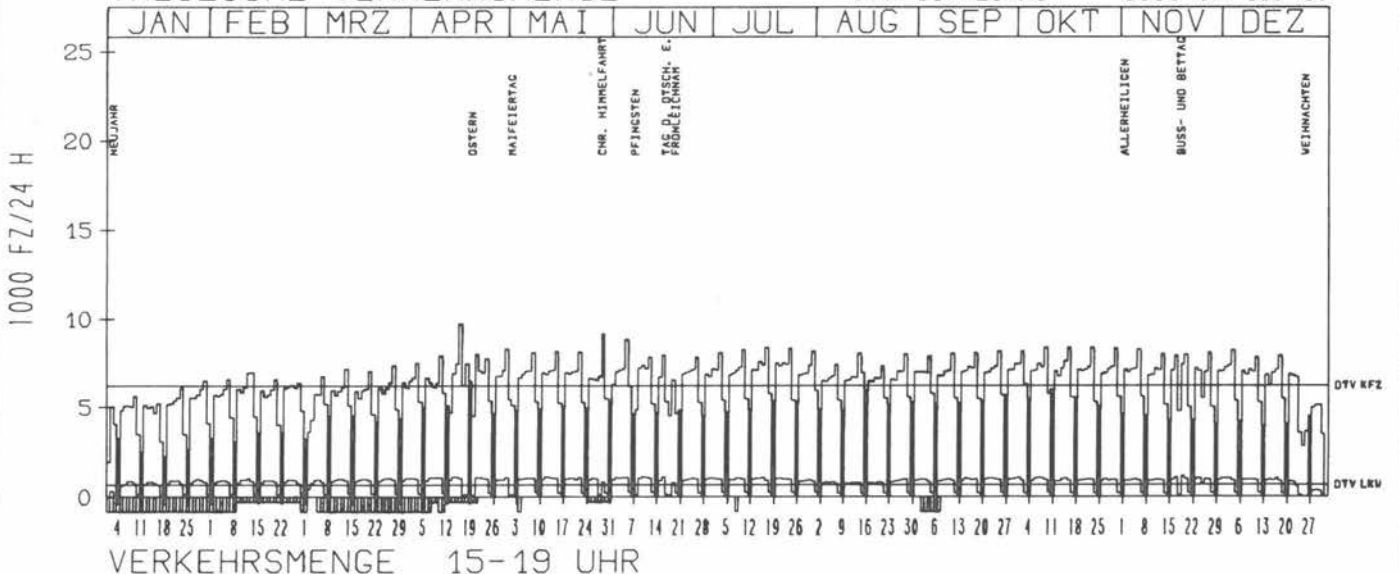
TÄGLICHE VERKEHRSMENGE



RICHTUNG WEST

DTV KFZ 6205
 DTV LKW 693 = 11.17 %
 MAX WERKTAG 9164 FR 29. 5.
 MAX FER-WKTAG 9741 DO 16. 4.
 MAX SO+FEITAG 6909 SA 15. 8.

TÄGLICHE VERKEHRSMENGE



JAHRESGANGLINIEN 1987

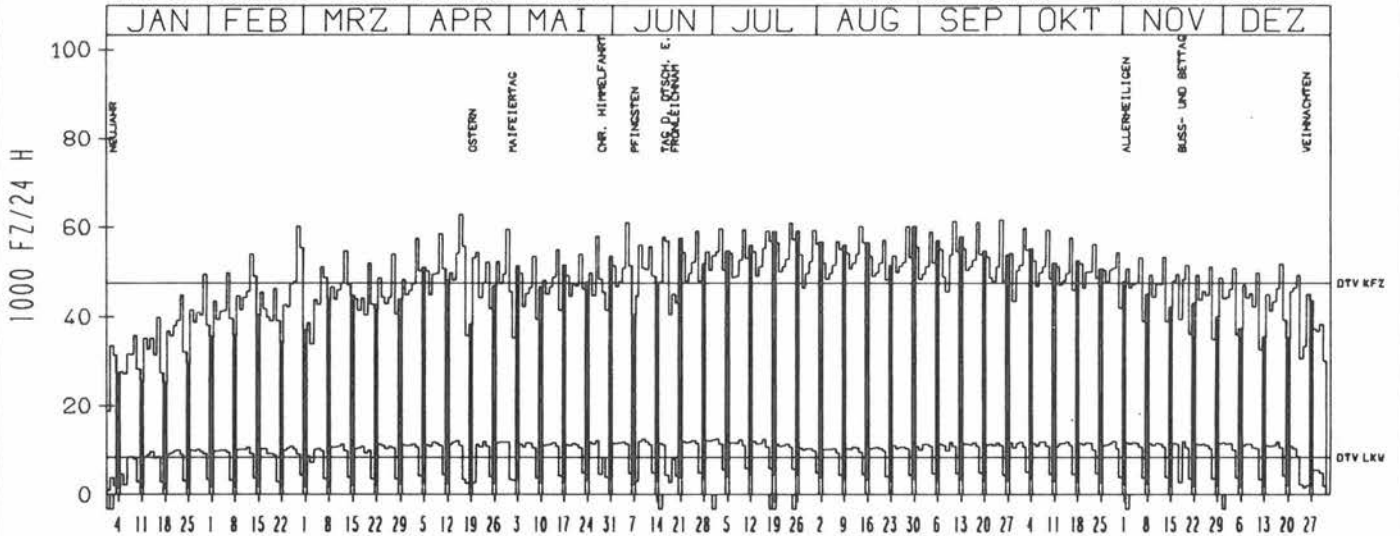
ZST: STUTTGART-VAIHINGEN
 NR.: 7220 8 073 (1073)

LAND: BADEN-WUERTTEMBERG
 STRASSE: A 8
 KM: 207.1
 NETZKNOTEN: 7220 047
 7220 028

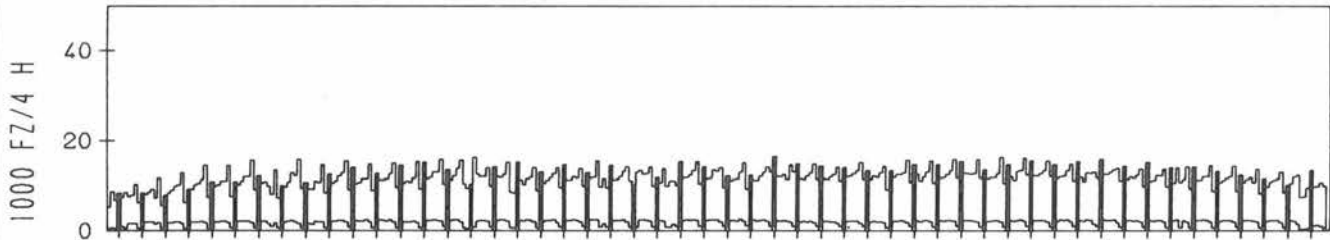
RICHTUNG OST

DTV KFZ 47448
 DTV LKW 8324 = 17.54 %
 MAX WERKTAG 61587 FR 25. 9.
 MAX FER-WKTAG 62824 DO 16. 4.
 MAX SO+FEITAG 60070 SO 30. 8.

TAEGLICHE VERKEHRSMENGE



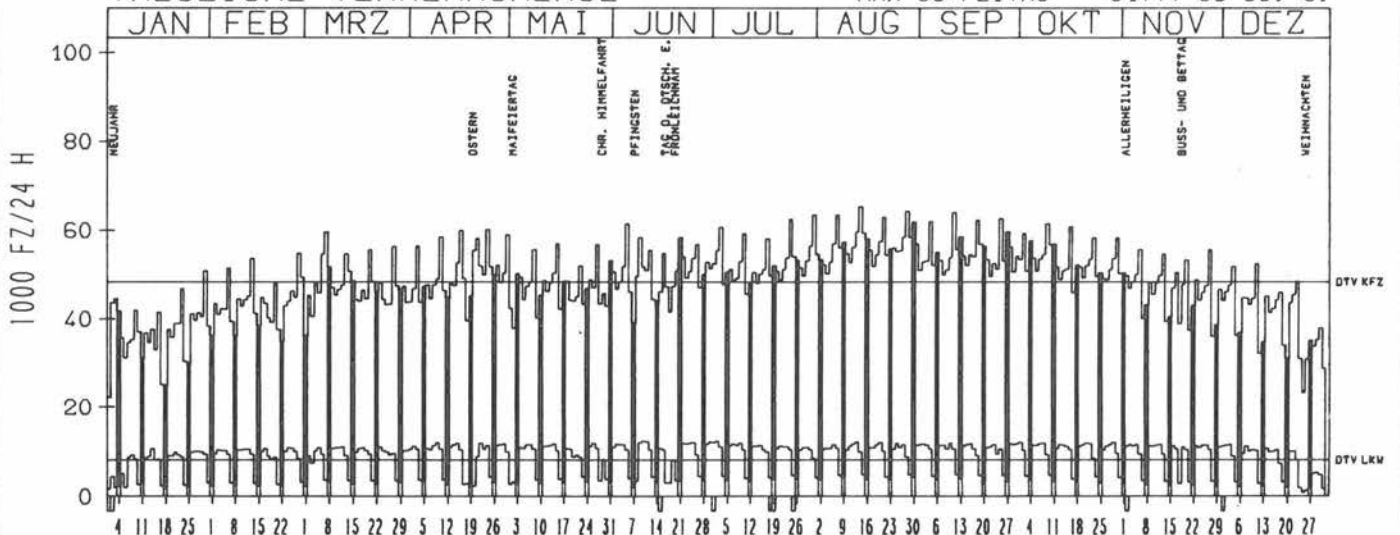
VERKEHRSMENGE 15-19 UHR



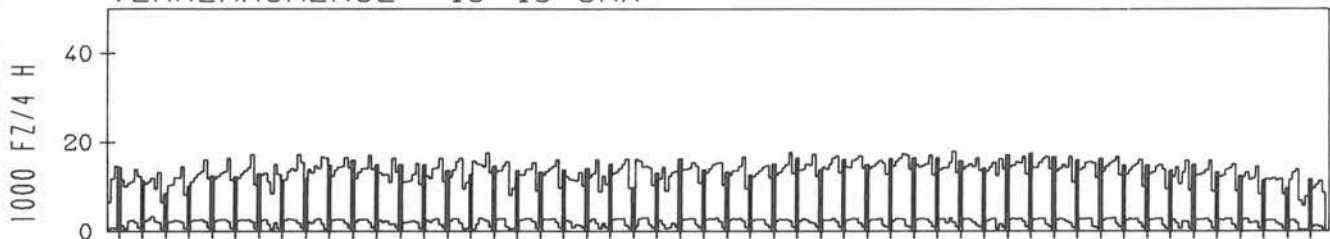
RICHTUNG WEST

DTV KFZ 48280
 DTV LKW 8219 = 17.02 %
 MAX WERKTAG 62748 FR 25. 9.
 MAX FER-WKTAG 65361 FR 14. 8.
 MAX SO+FEITAG 61777 SO 30. 8.

TAEGLICHE VERKEHRSMENGE



VERKEHRSMENGE 15-19 UHR



JAHRESGANGLINIEN 1987

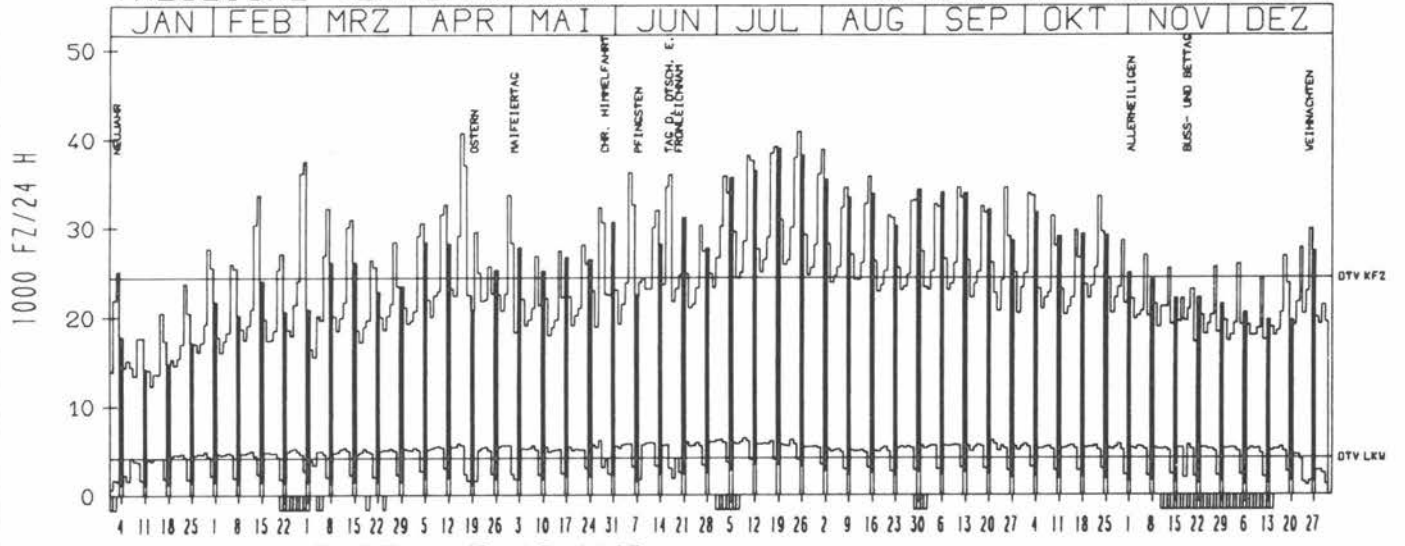
ZST: MUEHLHAUSEN
NR.: 7423 8 066 (1066)

LAND: BADEN-WUERTTEMBERG
STRASSE: A 8
KM: 156.6
NETZKNOTEN: 7423 026
7323 010

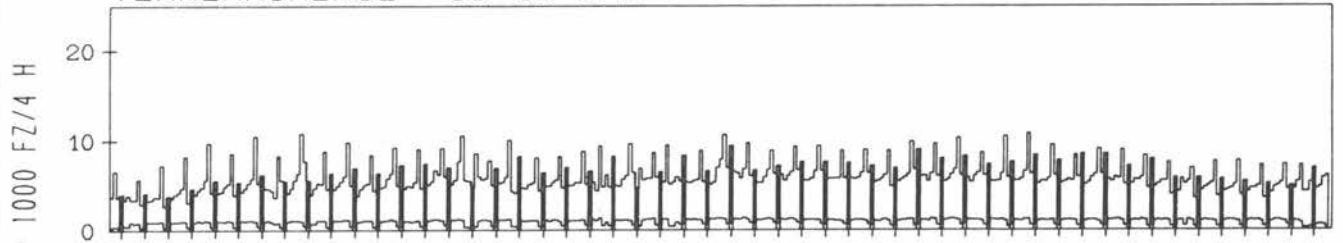
RICHTUNG OST

DTV KFZ 24419
DTV LKW 4209 = 17.24 %
MAX WERKTAG 36117 FR 5. 6.
MAX FER-WKTAG 40791 SA 25. 7.
MAX SO+FEITAG 38879 SO 19. 7.

TAEGLICHE VERKEHRSMENGE



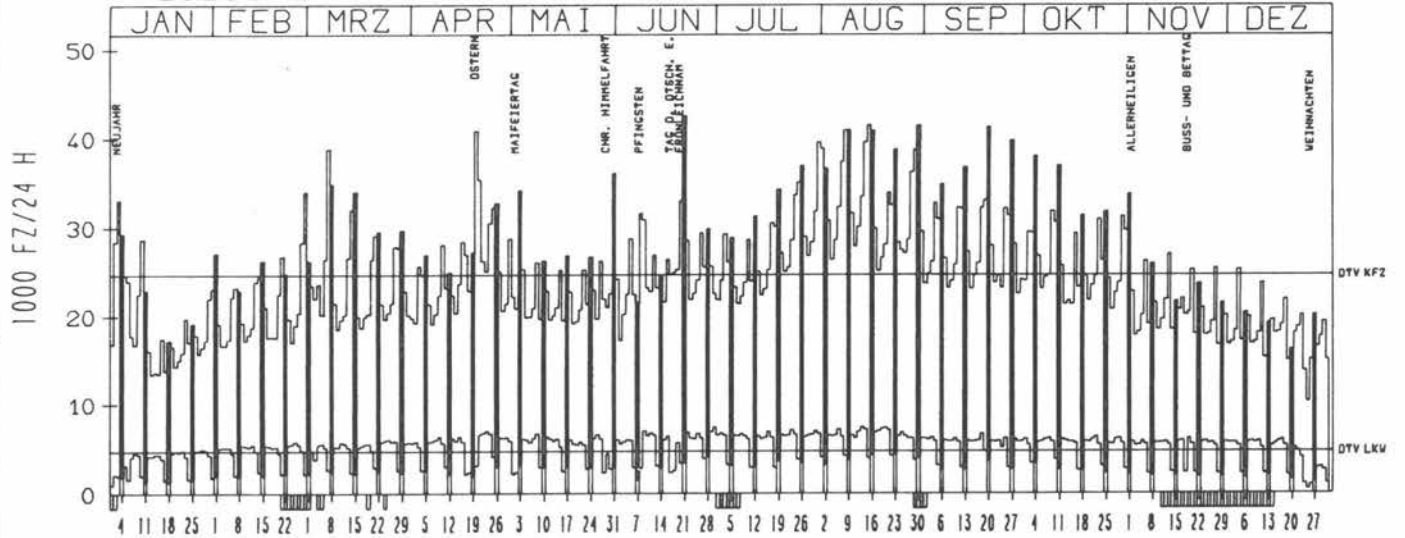
VERKEHRSMENGE 15-19 UHR



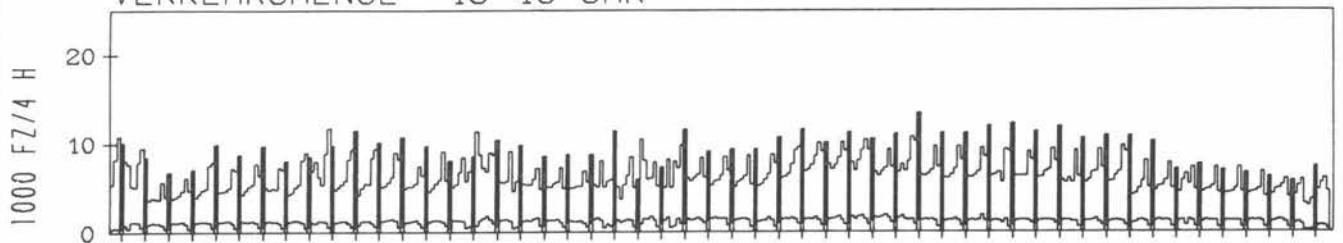
RICHTUNG WEST

DTV KFZ 24645
DTV LKW 4780 = 19.39 %
MAX WERKTAG 38819 SA 7. 3.
MAX FER-WKTAG 41477 SA 15. 8.
MAX SO+FEITAG 42505 SO 21. 6.

TAEGLICHE VERKEHRSMENGE



VERKEHRSMENGE 15-19 UHR



JAHRESGANGLINIEN 1987

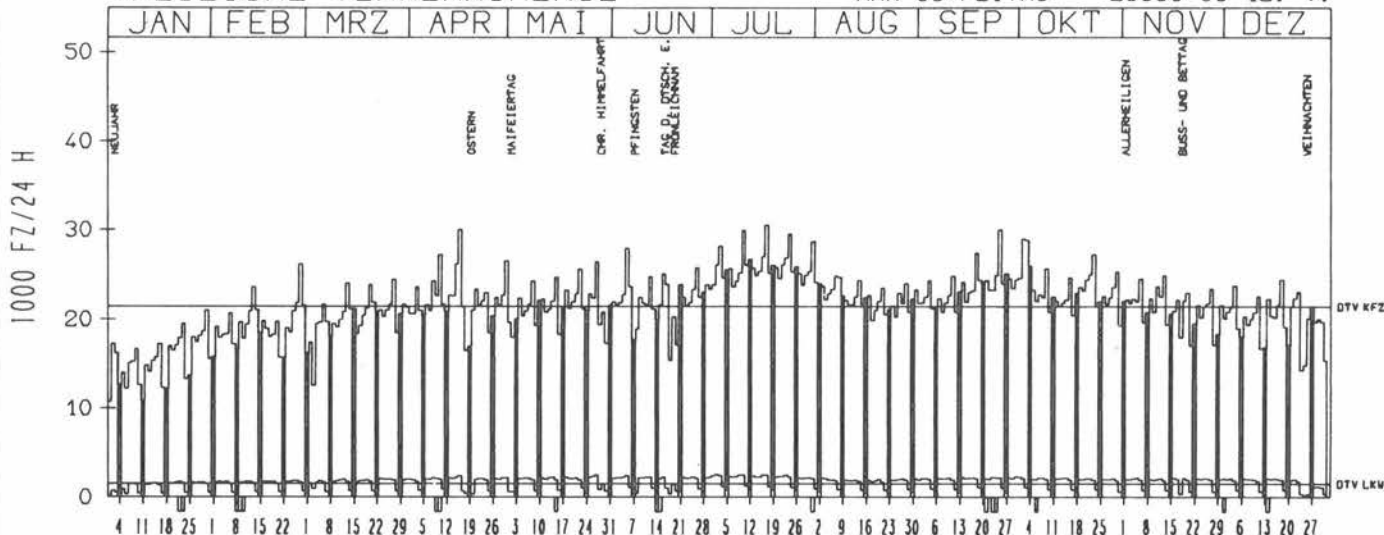
ZST: MUENCHEN-WEST
 NR.: 7834 9 140

LAND: BAYERN
 STRASSE: A 8
 KM: 1.0
 NETZKNOTEN: 7834 006
 7834 001

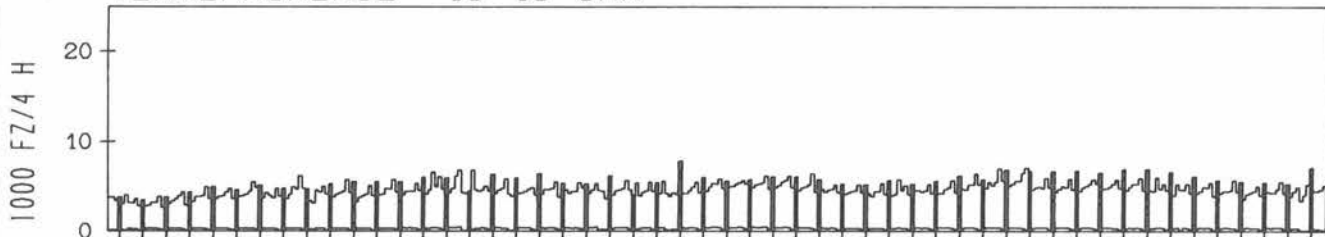
RICHTUNG OST

DTV KFZ 21414
 DTV LKW 1535 = 7.17 %
 MAX WERKTAG 29952 FR 25. 9.
 MAX FER-WKTAG 30472 FR 17. 7.
 MAX SO+FEITAG 26660 SO 12. 7.

TAEGLICHE VERKEHRSMENGE



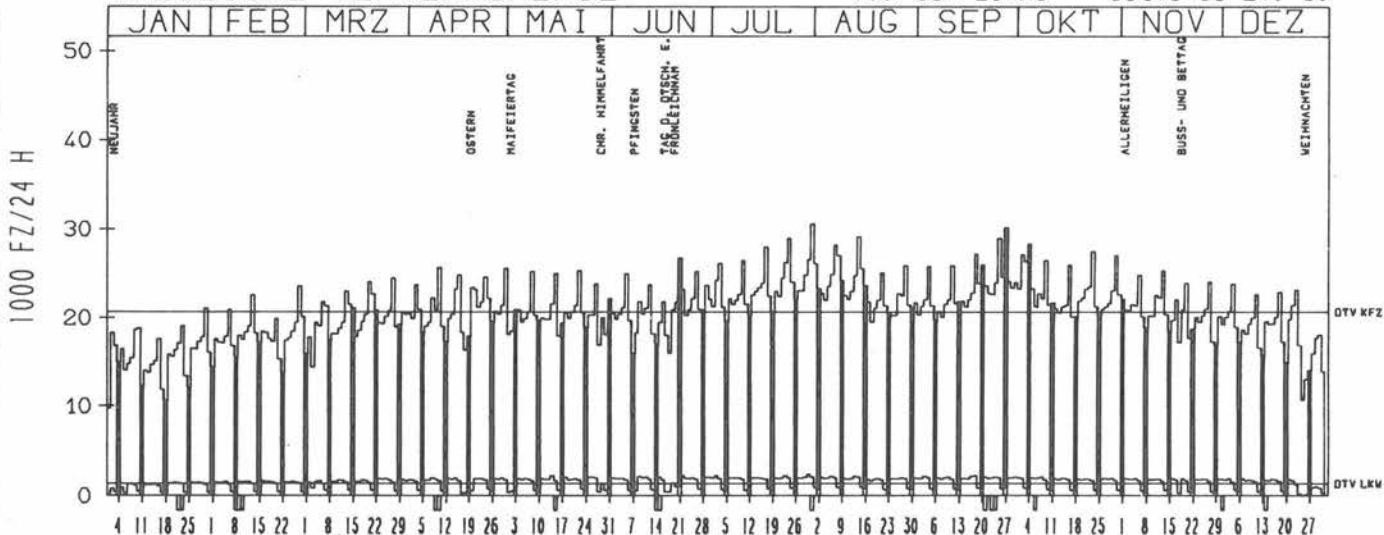
VERKEHRSMENGE 15-19 UHR



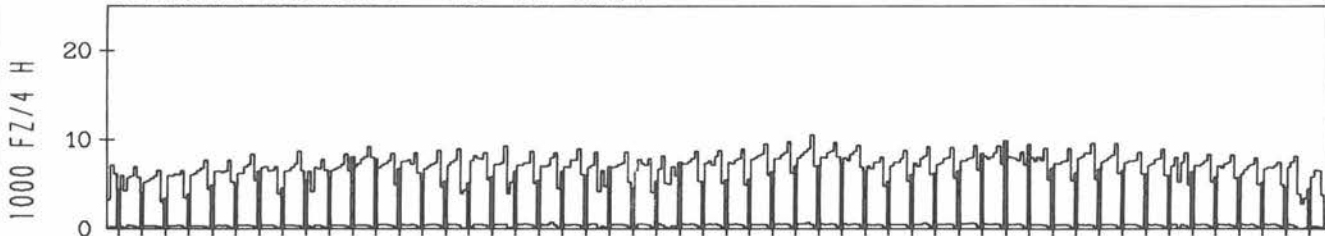
RICHTUNG WEST

DTV KFZ 20693
 DTV LKW 1403 = 6.78 %
 MAX WERKTAG 29008 FR 25. 9.
 MAX FER-WKTAG 29184 FR 14. 8.
 MAX SO+FEITAG 30176 SO 27. 9.

TAEGLICHE VERKEHRSMENGE



VERKEHRSMENGE 15-19 UHR



JAHRESGANGLINIEN 1987

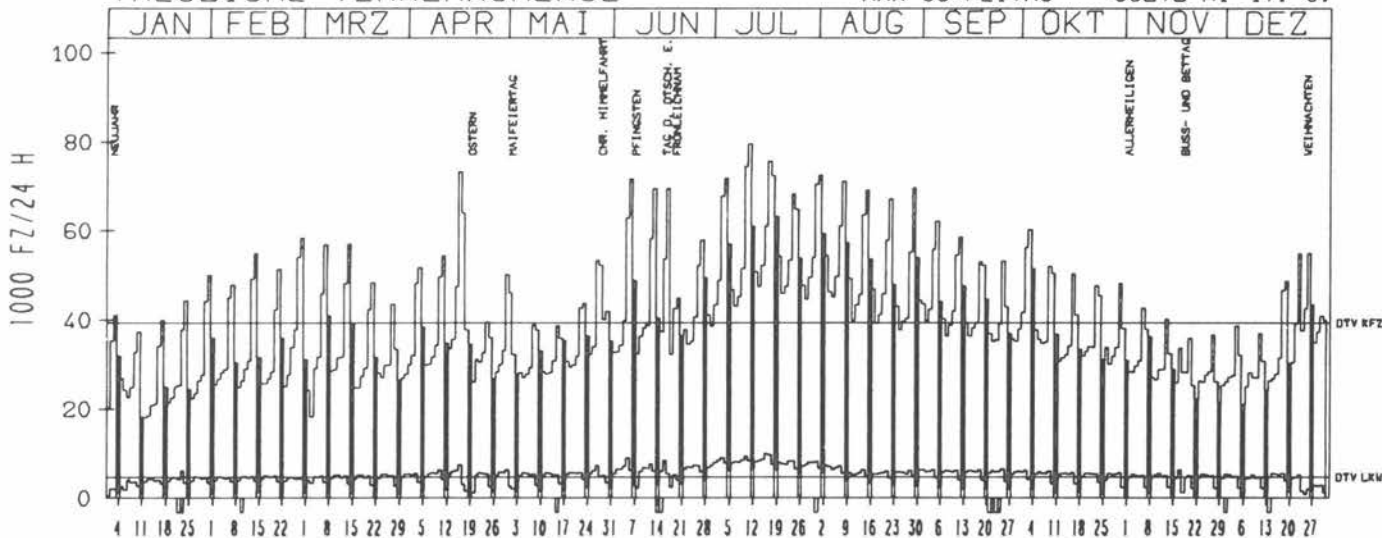
ZST: HÖLZKIRCHEN
 NR.: 8036 9 171

LAND: BAYERN
 STRASSE: A 8
 KM: 20.4
 NETZKNOTEN: 8036 007
 8136 002

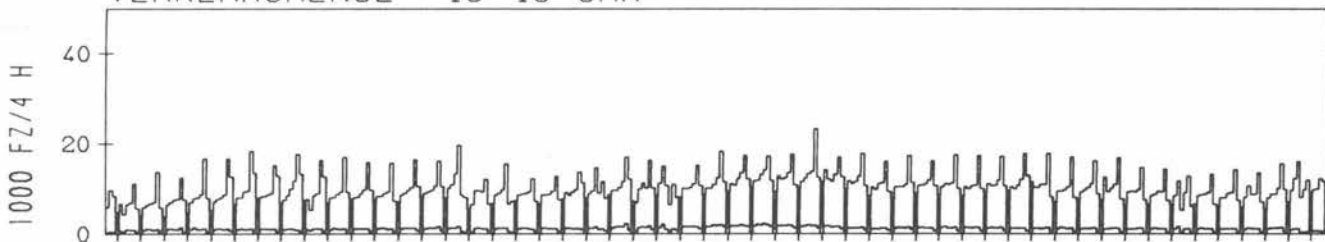
RICHTUNG ÖST

DTV KFZ 39281
 DTV LKW 4746 = 12.08 %
 MAX WERKTAG 71504 SA 6. 6.
 MAX FER-WKTAG 79416 SA 11. 7.
 MAX SO+FEITAG 69272 MI 17. 6.

TÄGLICHE VERKEHRSMENGE



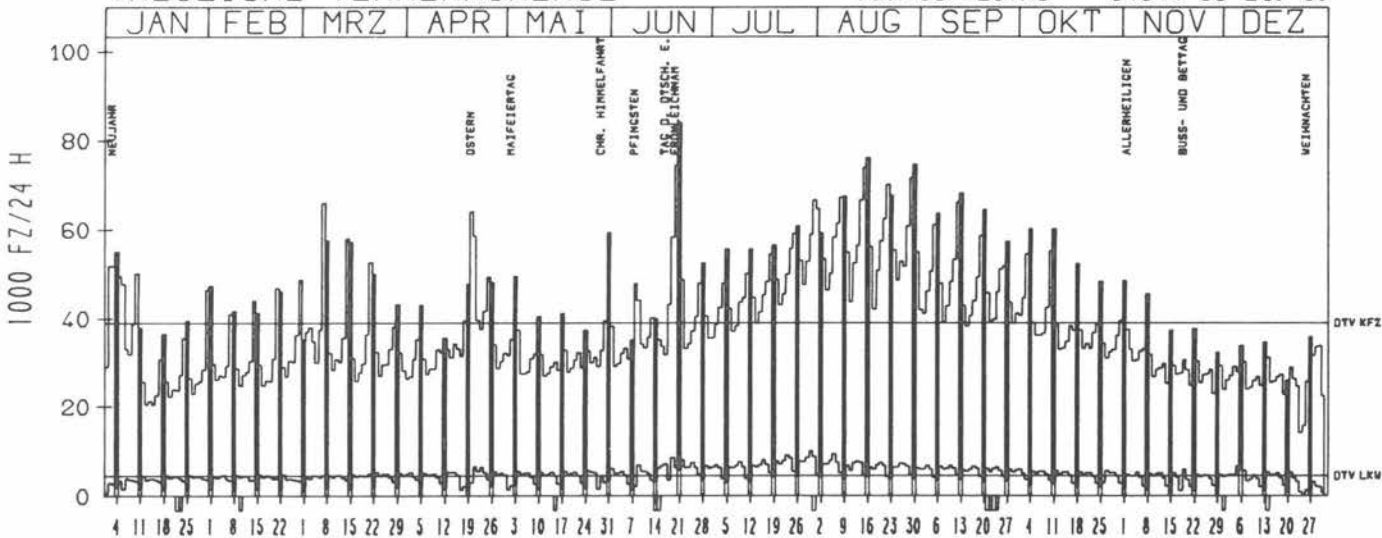
VERKEHRSMENGE 15-19 UHR



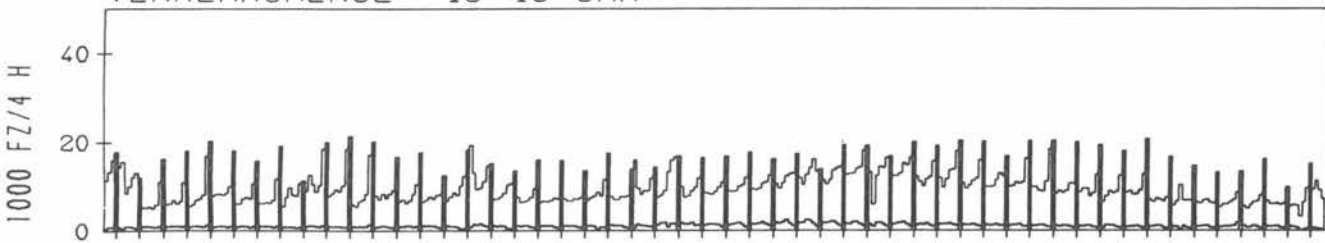
RICHTUNG WEST

DTV KFZ 39056
 DTV LKW 4623 = 11.84 %
 MAX WERKTAG 65984 SA 7. 3.
 MAX FER-WKTAG 74420 SA 20. 6.
 MAX SO+FEITAG 84044 SO 21. 6.

TÄGLICHE VERKEHRSMENGE



VERKEHRSMENGE 15-19 UHR



JAHRESGANGLINIEN 1987

ZST: SCHWEINBACH

NR.: 8141 9 200

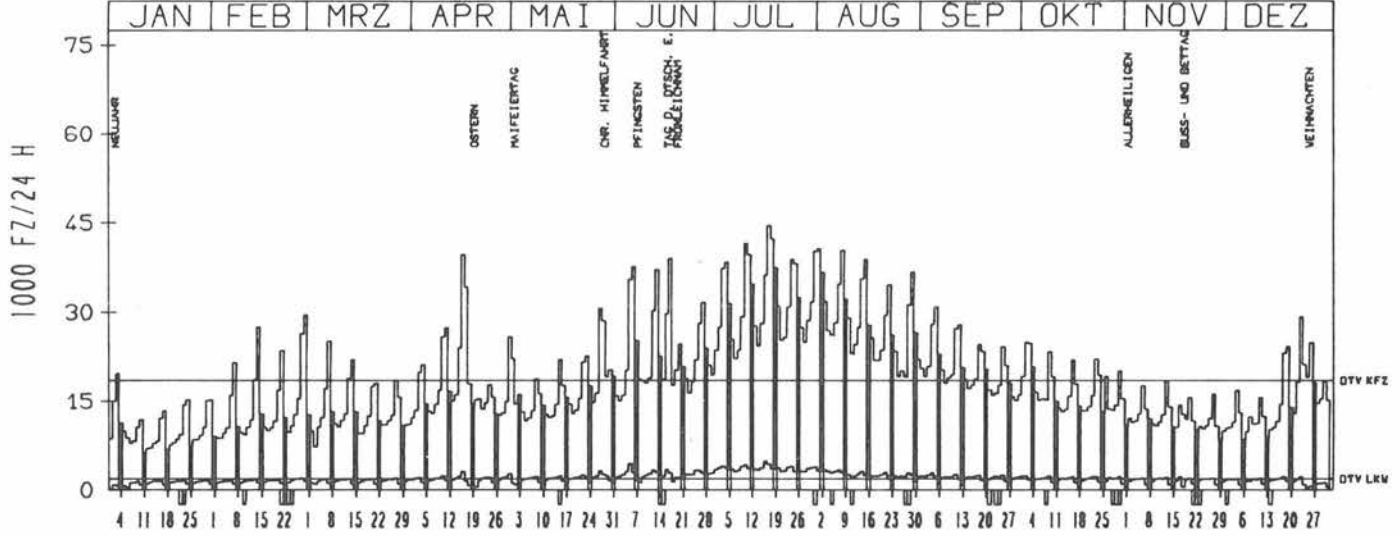
LAND:
STRASSE
KM:

BAYERN
A 8
97.0
NETZKNOTEN:
8141 021
8141 018

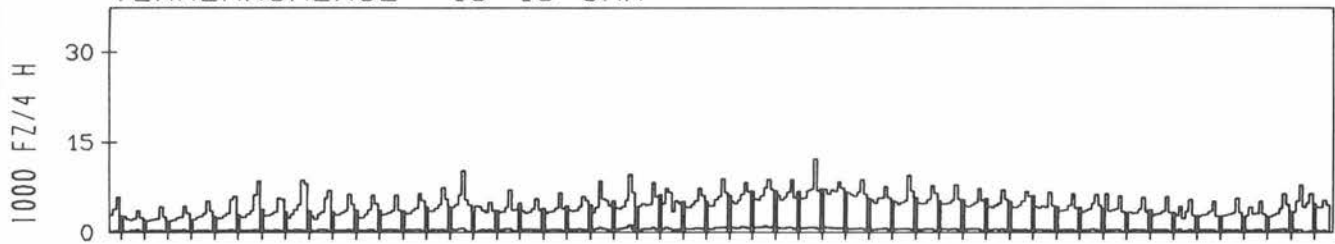
RICHTUNG OST

TAEGLICHE VERKEHRSMENGE

DTV KFZ	18481
DTV LKW	1910 = 10.33 %
MAX WERKTAG	37624 SA 6. 6.
MAX FER-WKTAG	44452 FR 17. 7.
MAX SO+FEITAG	39044 MI 17. 6.



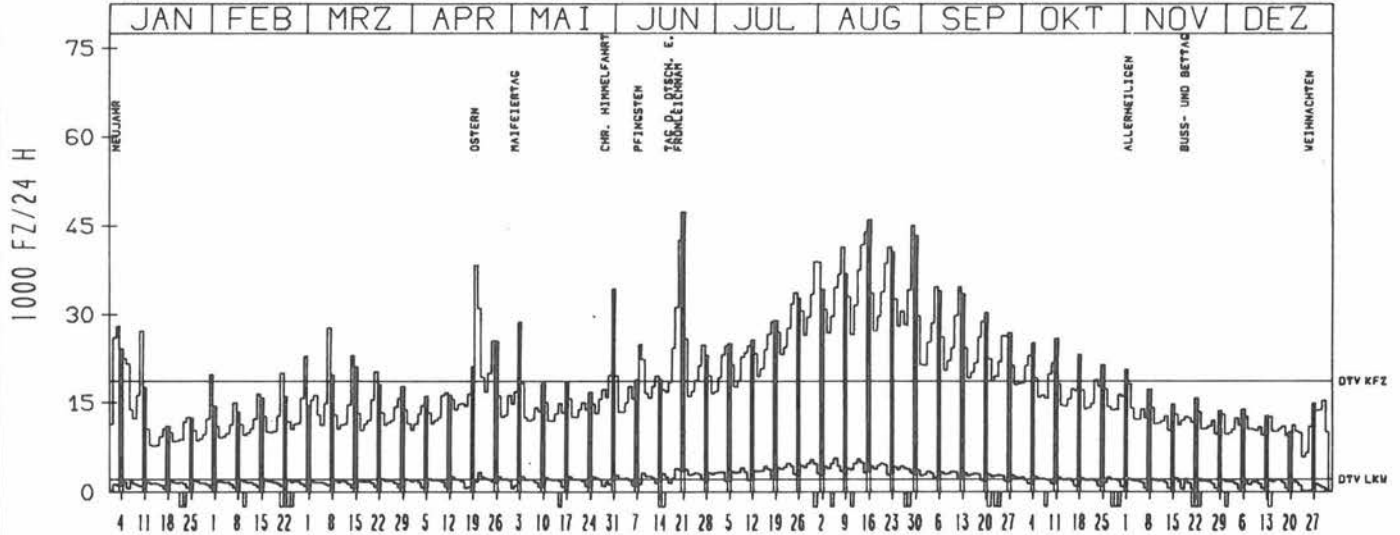
VERKEHRSMENGE 15-19 UHR




RICHTUNG WEST

TAEGLICHE VERKEHRSMENGE

DTV KFZ	18605
DTV LKW	2155 = 11.58 %
MAX WERKTAG	28916 SA 19. 9.
MAX FER-WKTAG	45096 SA 29. 8.
MAX SO+FEITAG	47344 SO 21. 6.



VERKEHRSMENGE 15-19 UHR



JAHRESGANGLINIEN 1987

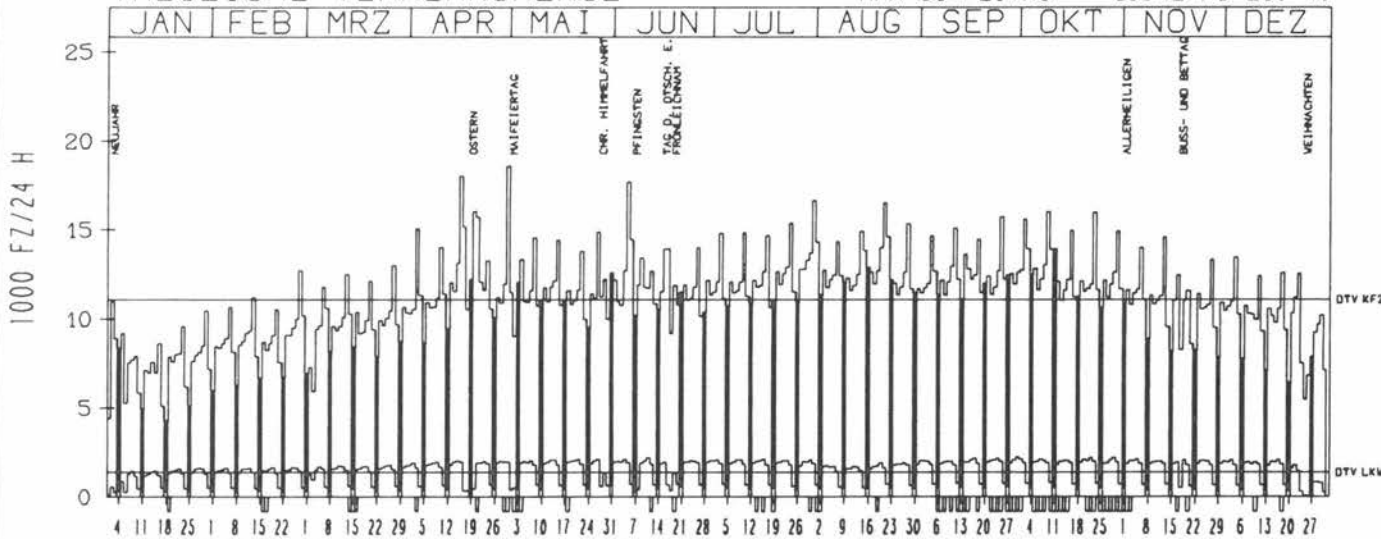
ZST: AD BAYREUTH (SUED)
 NR.: 5935 9 002 (9052)

LAND: BAYERN
 STRASSE: A 9
 KM: 296.0
 NETZKNOTEN: 5935 011
 6035 006

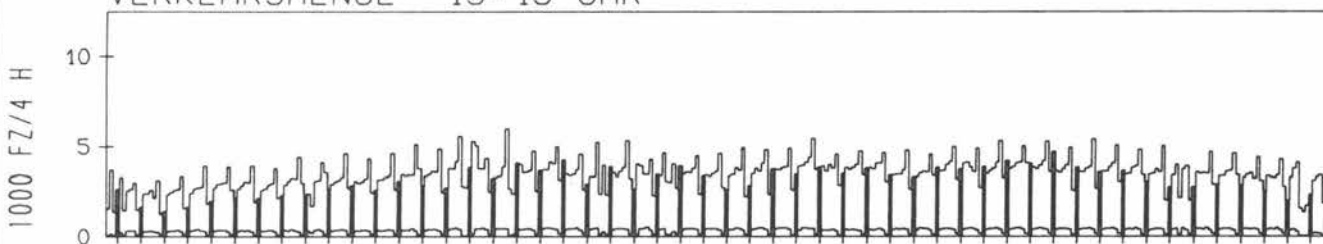
RICHTUNG NÖRD

DTV KFZ 11061
 DTV LKW 1386 = 12.53 %
 MAX WERKTAG 17652 FR 5. 6.
 MAX FER-WKTAG 17996 DO 16. 4.
 MAX SO+FEITAG 15972 MO 20. 4.

TAEGLICHE VERKEHRSMENGE



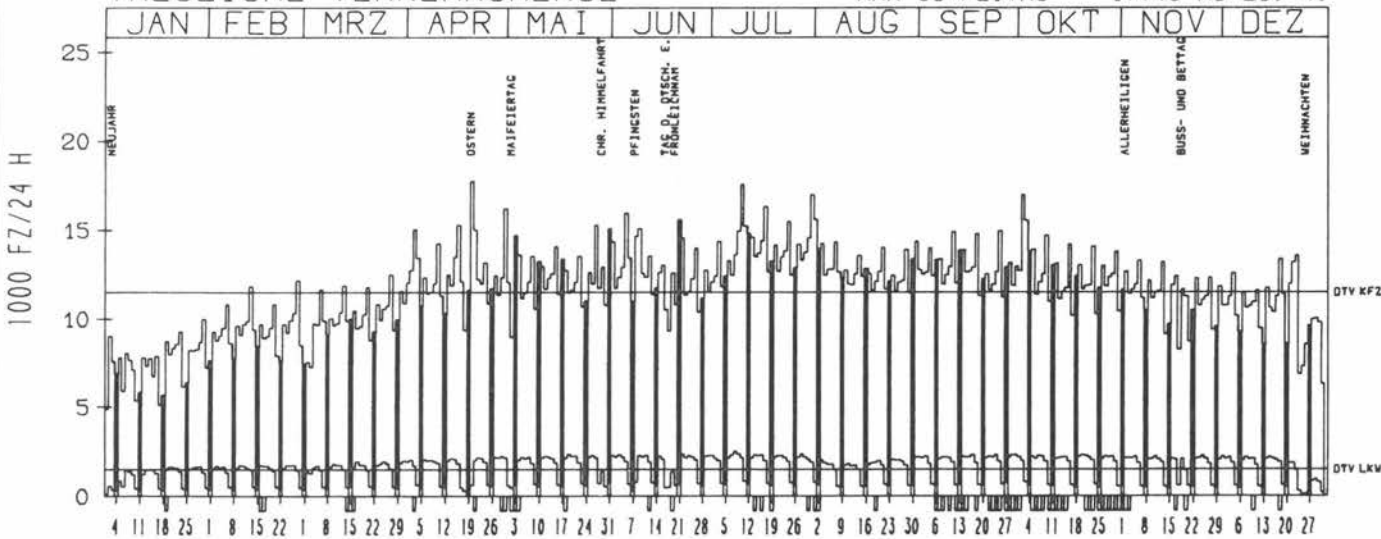
VERKEHRSMENGE 15-19 UHR



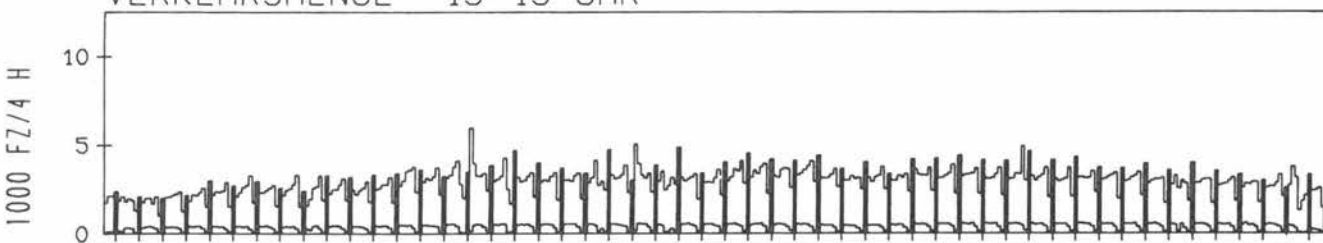
RICHTUNG SÜED

DTV KFZ 11523
 DTV LKW 1511 = 13.11 %
 MAX WERKTAG 17004 FR 2. 10.
 MAX FER-WKTAG 17576 FR 10. 7.
 MAX SO+FEITAG 17748 MO 20. 4.

TAEGLICHE VERKEHRSMENGE



VERKEHRSMENGE 15-19 UHR



JAHRESGANGLINIEN 1987

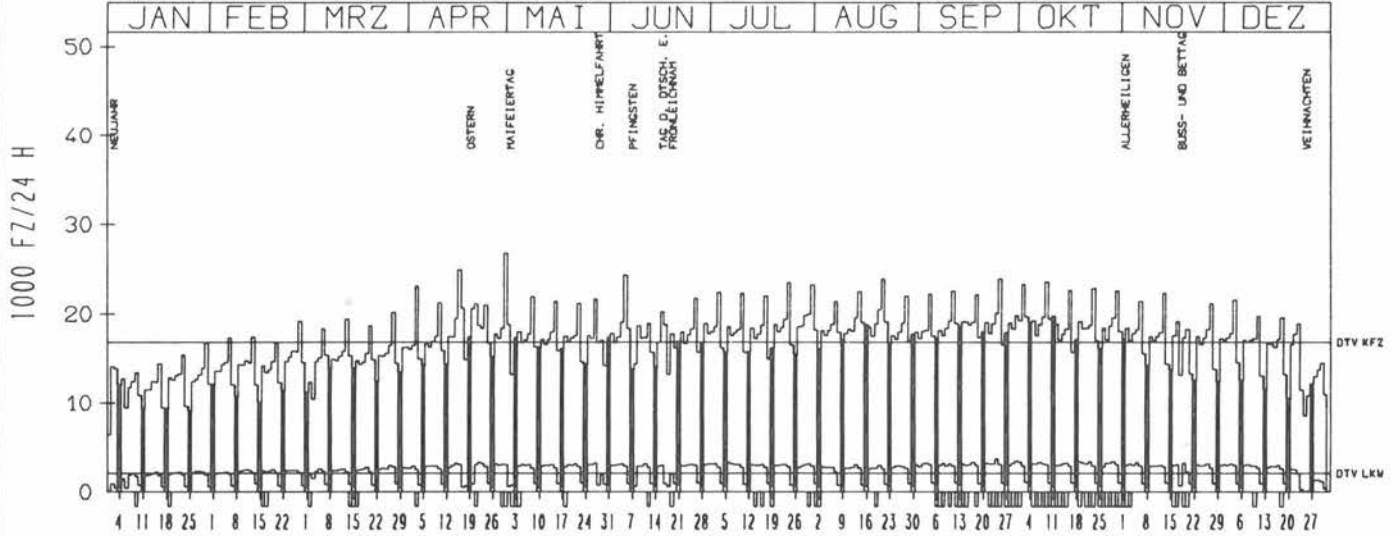
ZST: AK NUERNBERG (NÖRD)
 NR.: 6533 9 042 (9053)

LAND: BAYERN
 STRASSE: A 9
 KM: 371.8
 NETZKNOTEN: 6433 028
 6533 014

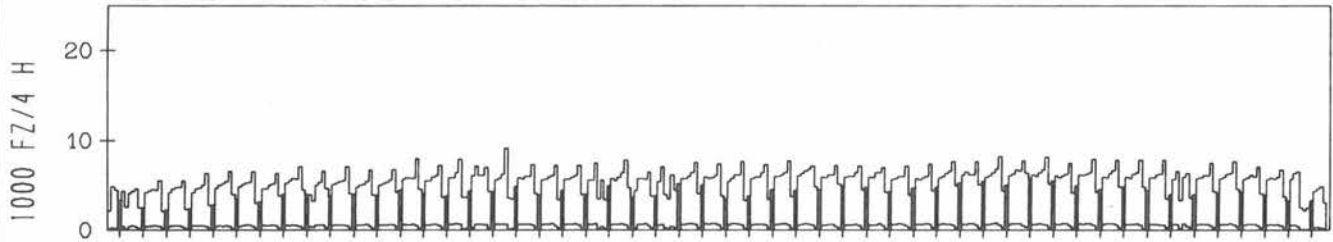
RICHTUNG NÖRD

DTV KFZ 16818
 DTV LKW 2119 = 12.60 %
 MAX WERKTAG 24324 FR 5. 6.
 MAX FER-WKTAG 24908 DO 16. 4.
 MAX SO+FEITAG 20580 FR 17. 4.

TAEGLICHE VERKEHRSMENGE



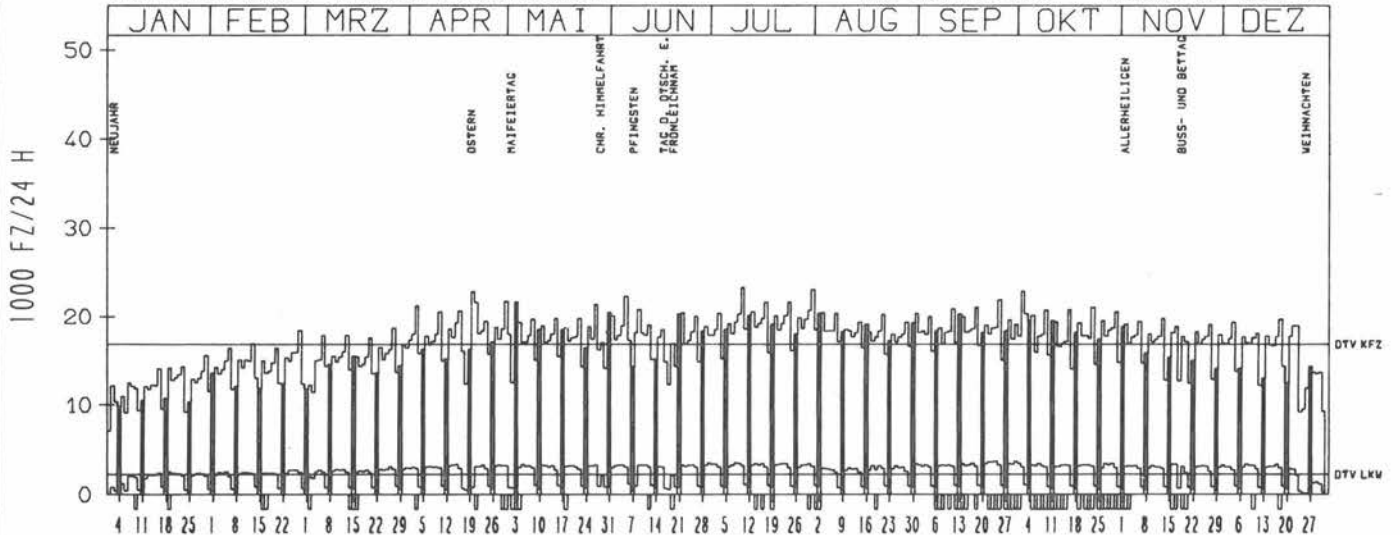
VERKEHRSMENGE 15-19 UHR



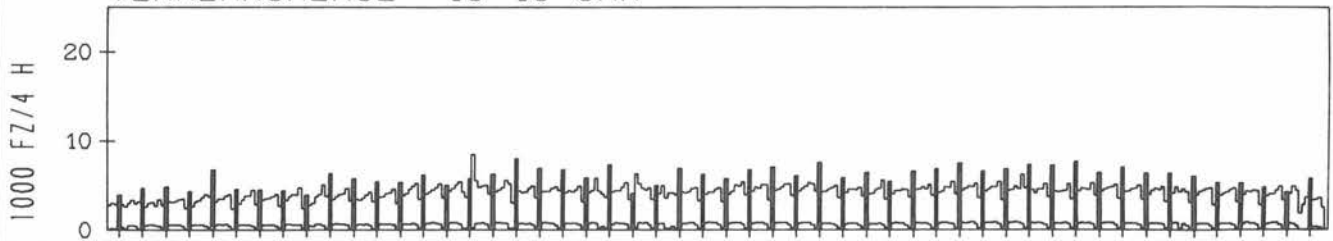
RICHTUNG SÜED

DTV KFZ 16822
 DTV LKW 2277 = 13.54 %
 MAX WERKTAG 22900 FR 2. 10.
 MAX FER-WKTAG 23336 FR 10. 7.
 MAX SO+FEITAG 22872 MO 20. 4.

TAEGLICHE VERKEHRSMENGE



VERKEHRSMENGE 15-19 UHR



JAHRESGANGLINIEN 1987

ZST: GREDING

LAND: BAYERN

STRASSE: A 9

NR.: 6934 9 061

KM: 422.1

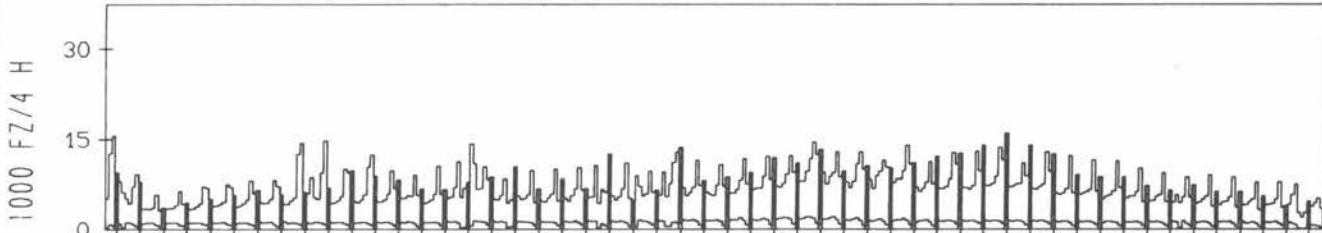
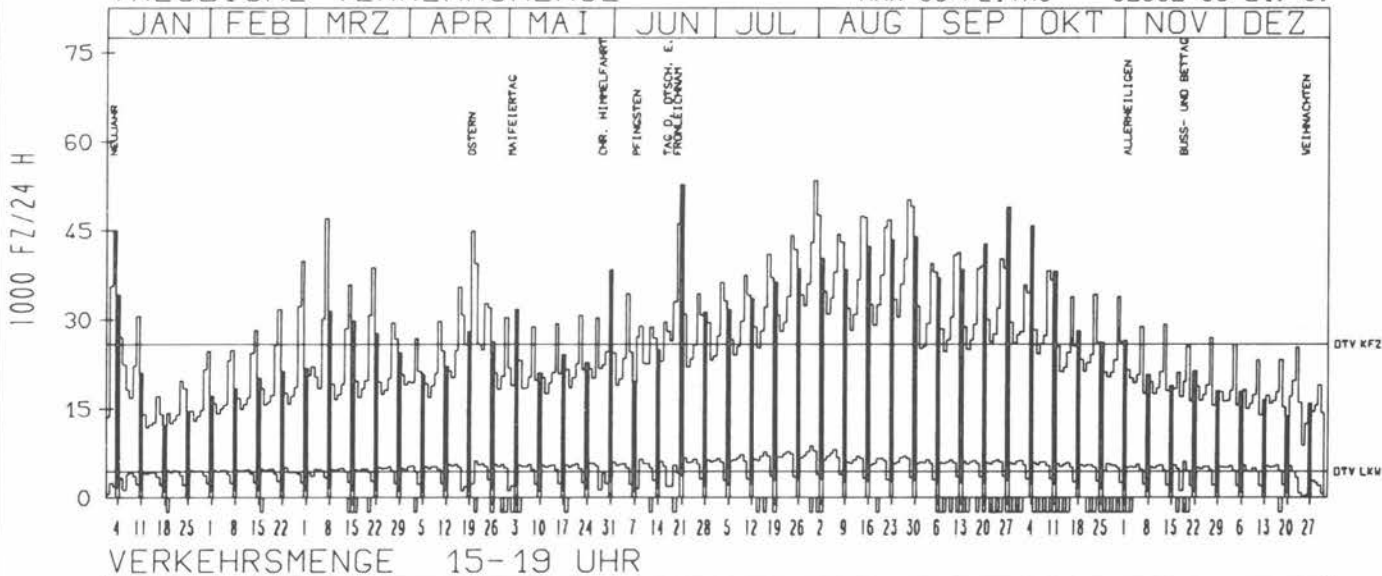
NETZKNOTEN: 6934 014

6833 011

RICHTUNG NÖRD

DTV KFZ	25847
DTV LKW	4345 = 16.81 %
MAX WERKTAG	46944 SA 7. 3.
MAX FER-WKTAG	53364 FR 31. 7.
MAX SO+FEITAG	52592 SO 21. 6.

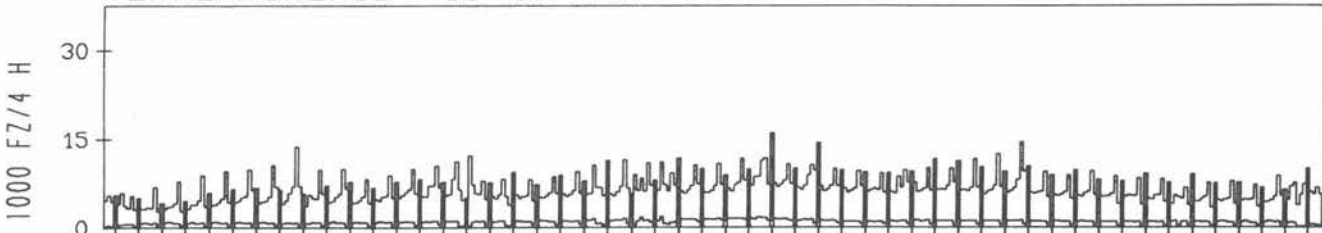
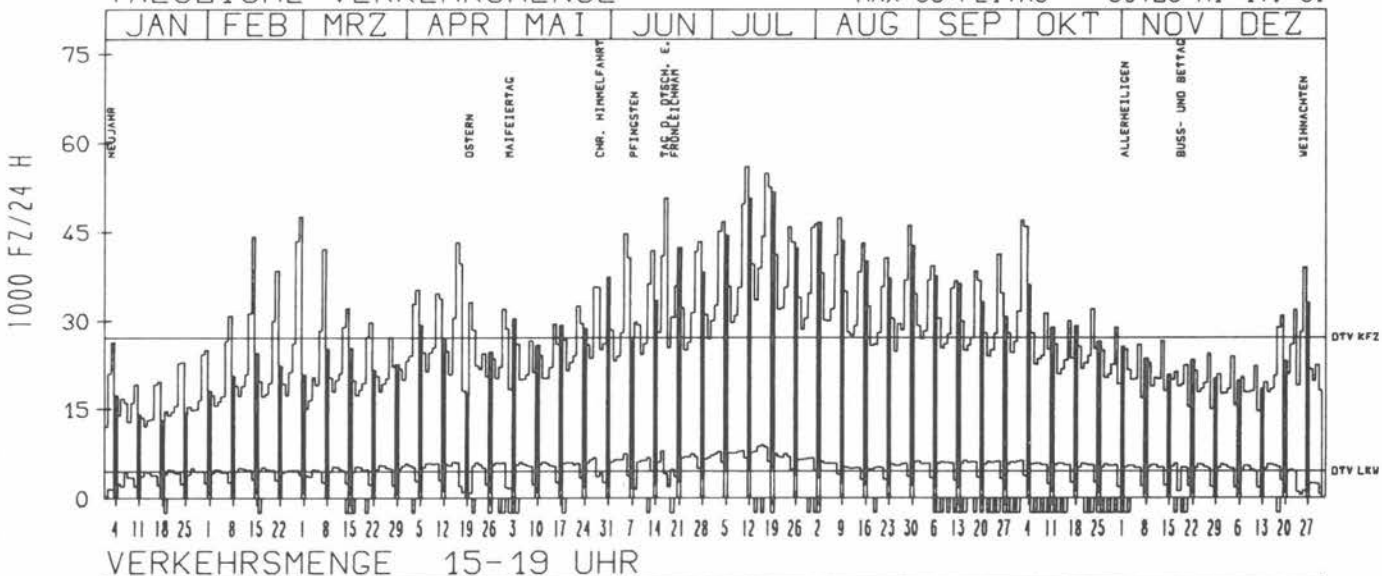
TAEGLICHE VERKEHRSMENGE



RICHTUNG SÜED

DTV KFZ	27098
DTV LKW	4530 = 16.72 %
MAX WERKTAG	47644 SA 28. 2.
MAX FER-WKTAG	55984 SA 11. 7.
MAX SO+FEITAG	50728 MI 17. 6.

TAEGLICHE VERKEHRSMENGE



JAHRESGANGLINIEN 1987

ZST: MUENCHEN NÖRDKREUZ

LAND: BAYERN

NR.: 7735 9 115

STRASSE A 9

KM: 522,5

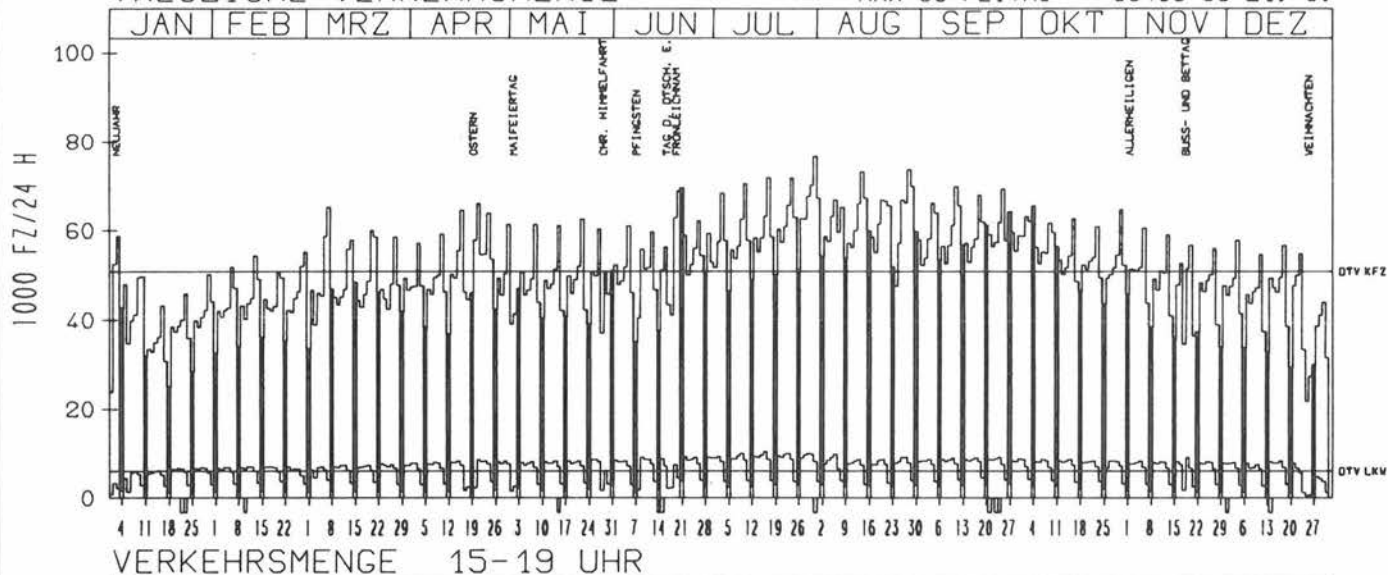
NETZKNOTEN: 7735 007

7735 012

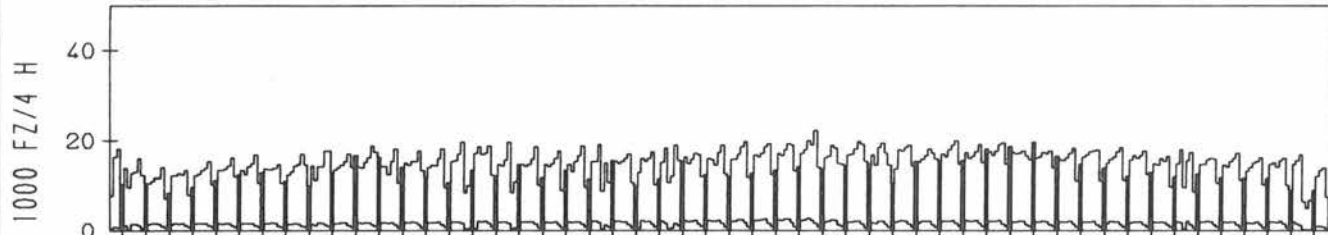
RICHTUNG NÖRD

DTV KFZ 50783
 DTV LKW 6044 = 11.90 %
 MAX WERKTAG 69304 FR 25. 9.
 MAX FER-WKTAG 73680 FR 28. 8.
 MAX SO+FEITAG 69408 SO 21. 6.

TÄGLICHE VERKEHRSMENGE



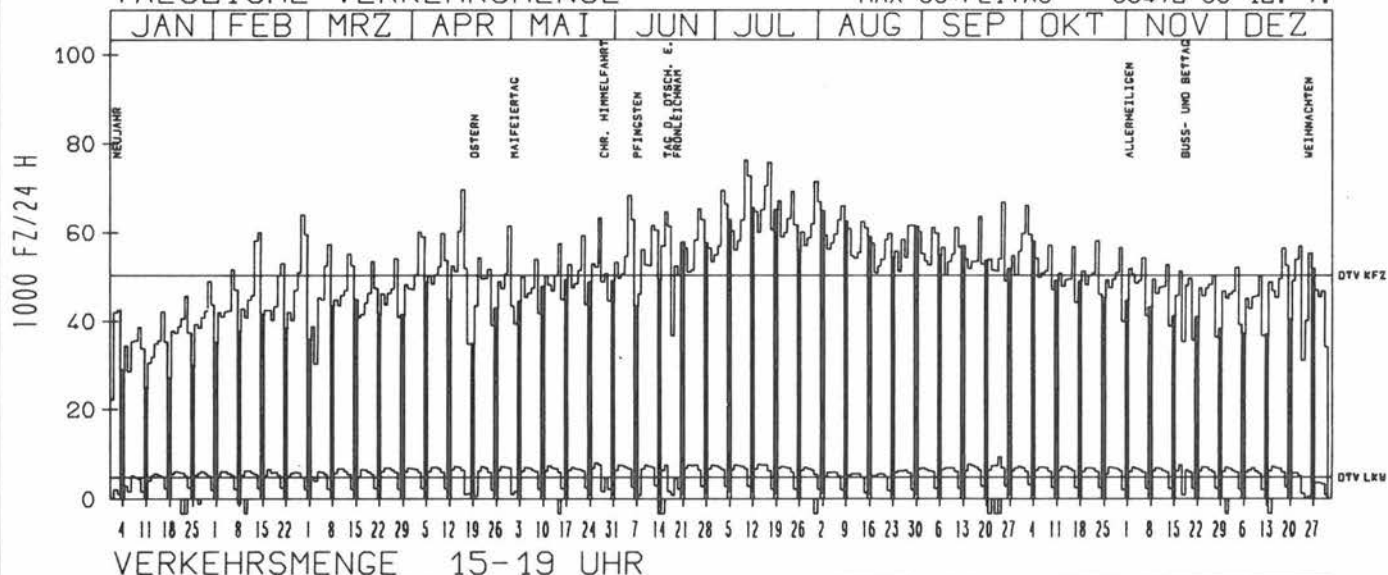
VERKEHRSMENGE 15-19 UHR



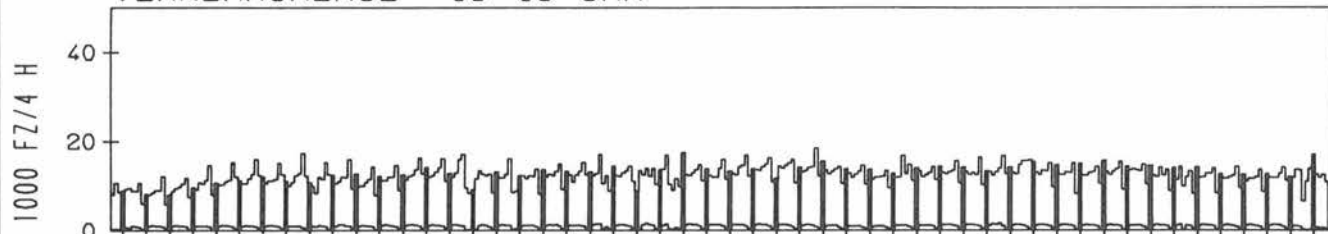
RICHTUNG SÜED

DTV KFZ 50291
 DTV LKW 4871 = 9.69 %
 MAX WERKTAG 68328 FR 5. 6.
 MAX FER-WKTAG 76348 FR 10. 7.
 MAX SO+FEITAG 65472 SO 12. 7.

TÄGLICHE VERKEHRSMENGE



VERKEHRSMENGE 15-19 UHR



JAHRESGANGLINIEN 1987

ZST: GUDOW

LAND: STRASSE

SCHLESWIG-HOLSTEIN
A 24

NR.: 2430 1 110

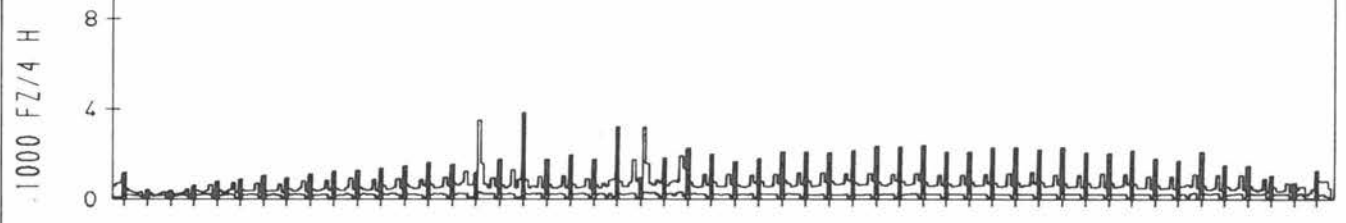
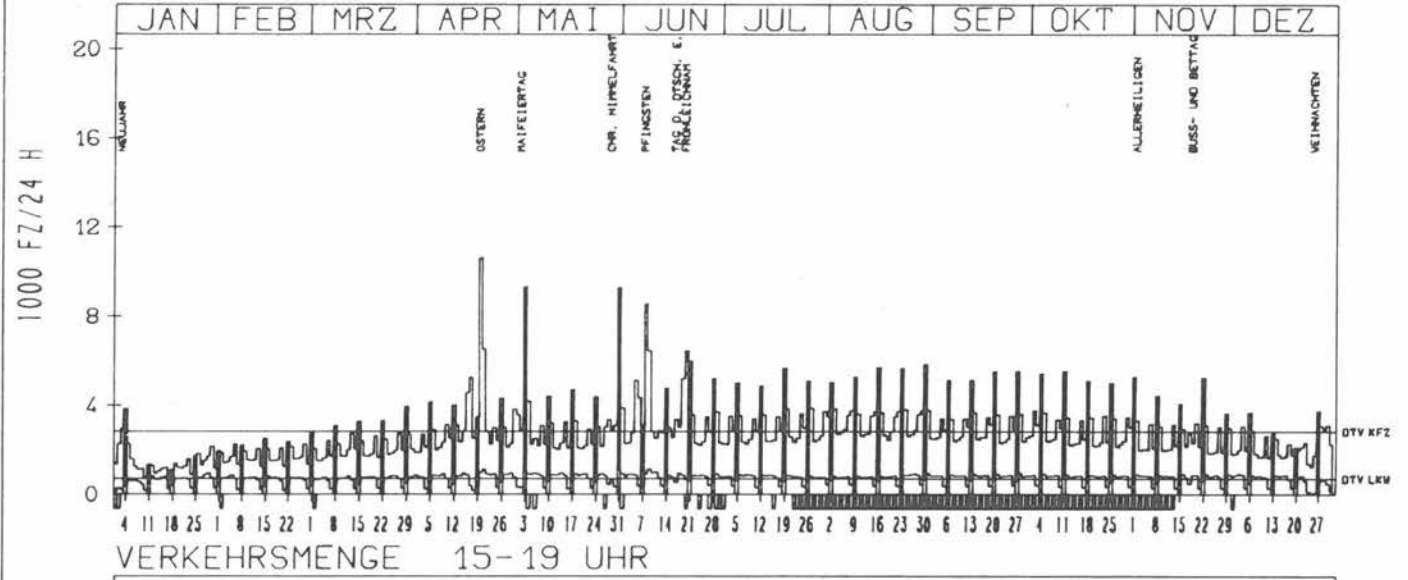
KM: NETZKNOTEN:

48.9

RICHTUNG OST

DTV KFZ	2829
DTV LKW	693 = 24.48 %
MAX WERKTAG	6449 DI 9. 6.
MAX FER-WKTAG	6496 DI 21. 4.
MAX SO+FEITAG	10610 MO 20. 4.

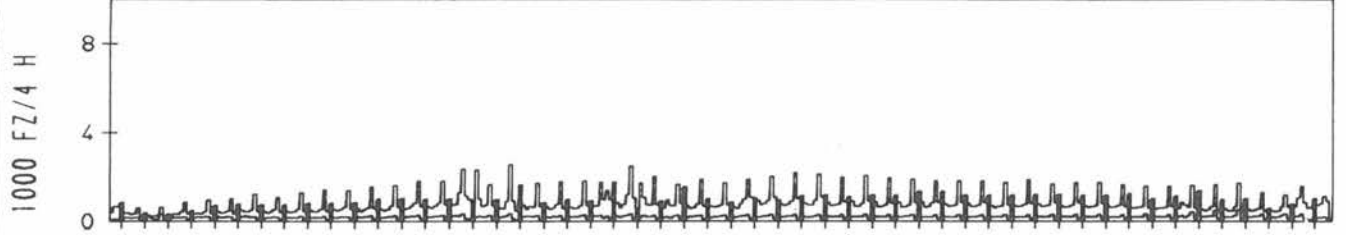
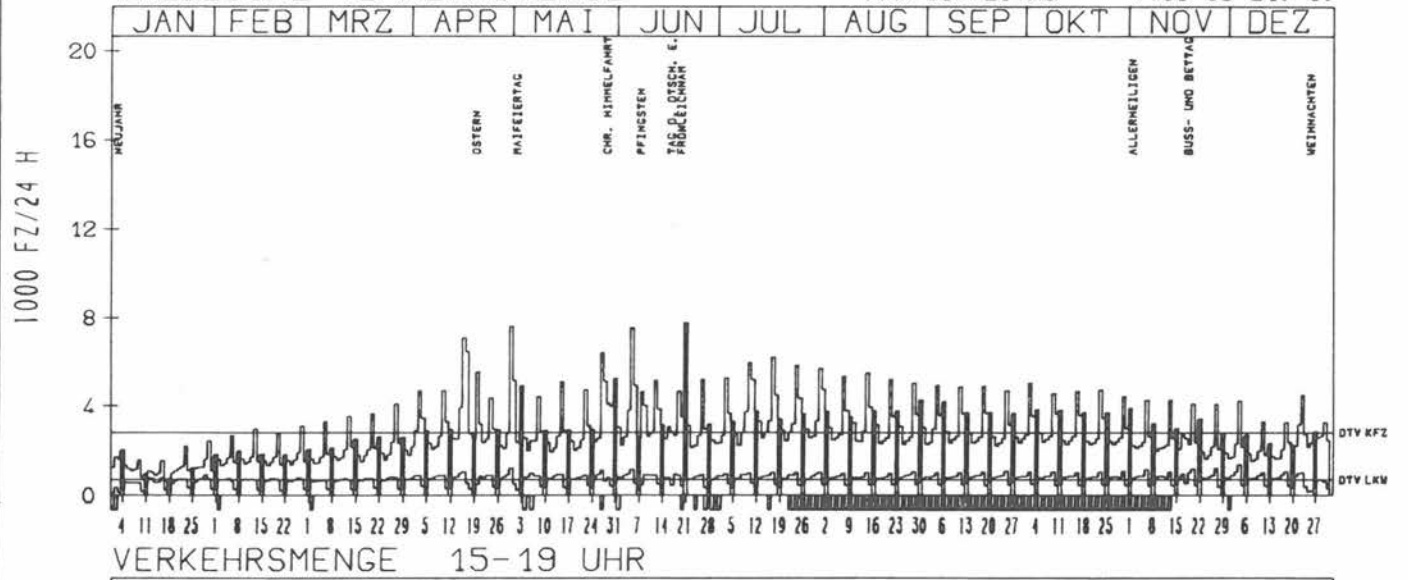
TAEGLICHE VERKEHRSMENGE



RICHTUNG WEST

DTV KFZ	2825
DTV LKW	706 = 24.98 %
MAX WERKTAG	7656 DO 30. 4.
MAX FER-WKTAG	7097 DO 16. 4.
MAX SO+FEITAG	7780 SO 21. 6.

TAEGLICHE VERKEHRSMENGE



JAHRESGANGLINIEN 1987

ZST: NÖRDHÖLZ

LAND: STRASSE

NIEDERSACHSEN

NR.: 2217 3 354

KM: NETZKNOTEN:

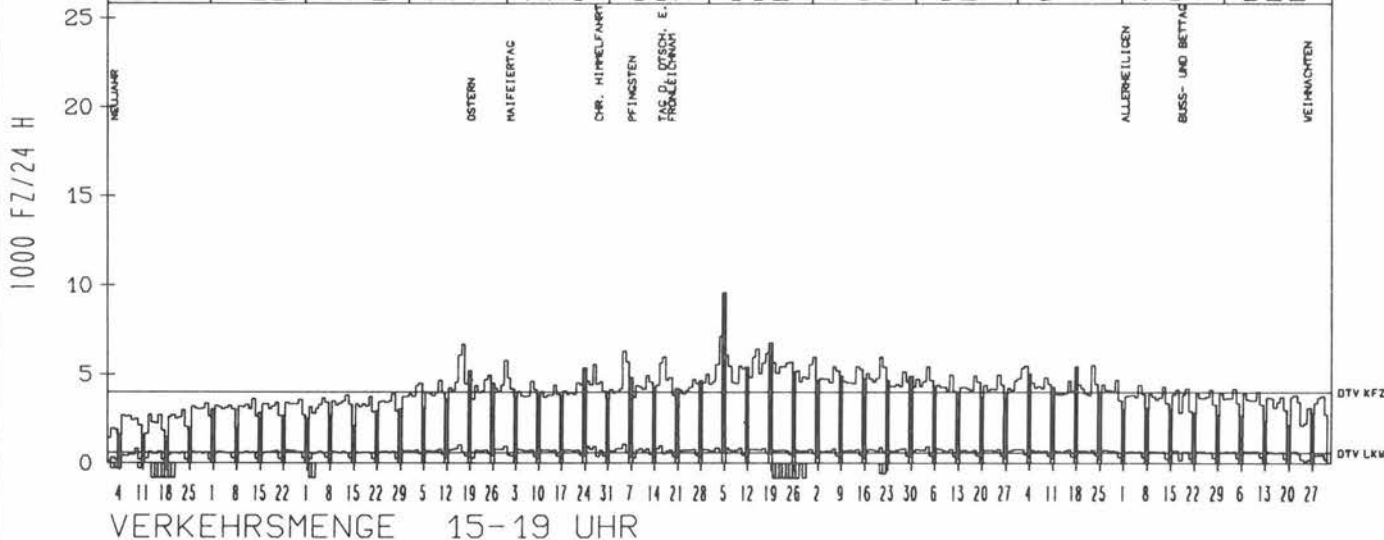
A 27
105.0

RICHTUNG NÖRD

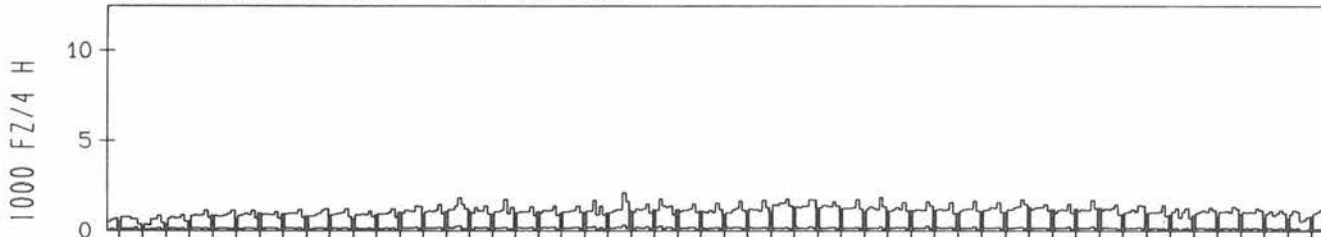
DTV KFZ	4015
DTV LKW	588 = 14.65 %
MAX WERKTAG	6319 FR 5. 6.
MAX FER-WKTAG	7185 SA 4. 7.
MAX SO+FEITAG	9593 SO 5. 7.

TÄGLICHE VERKEHRSMENGE

JAN	FEB	MRZ	APR	MAI	JUN	JUL	AUG	SEP	OKT	NOV	DEZ
-----	-----	-----	-----	-----	-----	-----	-----	-----	-----	-----	-----



VERKEHRSMENGE 15-19 UHR

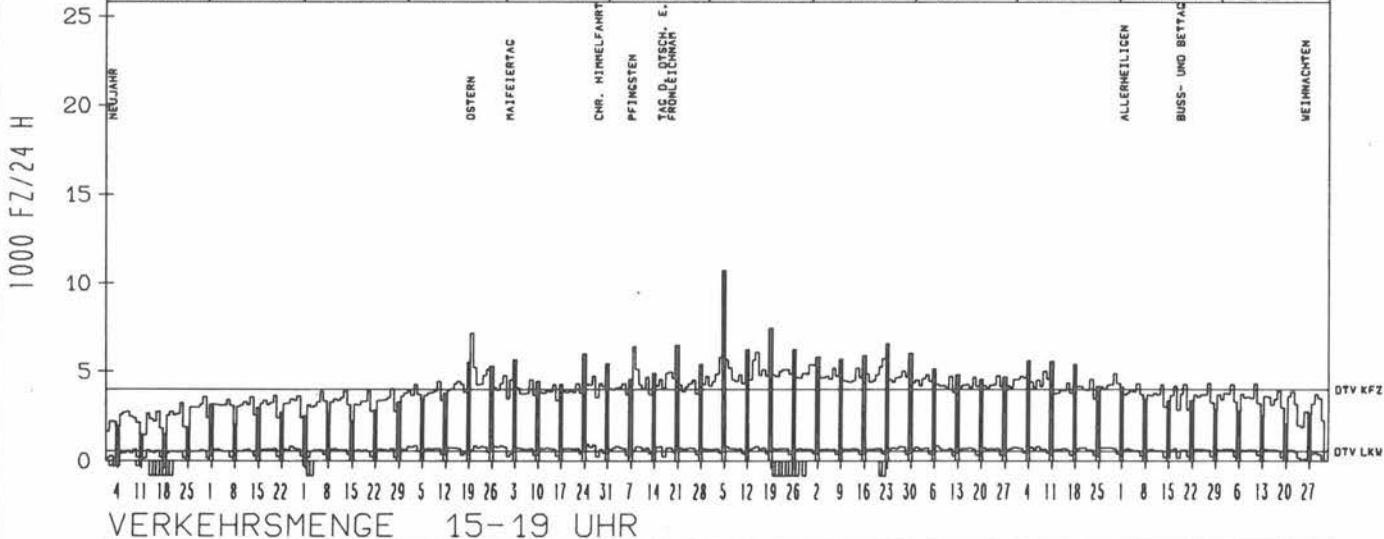


RICHTUNG SÜED

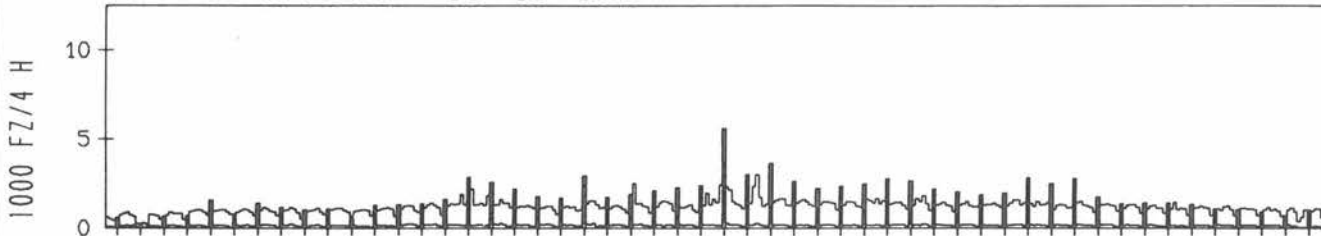
DTV KFZ	4002
DTV LKW	581 = 14.51 %
MAX WERKTAG	5126 SA 25. 4.
MAX FER-WKTAG	6154 MI 15. 7.
MAX SO+FEITAG	10740 SO 5. 7.

TÄGLICHE VERKEHRSMENGE

JAN	FEB	MRZ	APR	MAI	JUN	JUL	AUG	SEP	OKT	NOV	DEZ
-----	-----	-----	-----	-----	-----	-----	-----	-----	-----	-----	-----



VERKEHRSMENGE 15-19 UHR



JAHRESGANGLINIEN 1987

ZST: STÖTEL

LAND: NIEDERSACHSEN
STRASSE: A 27
KM: 115.0
NETZKNOTEN:

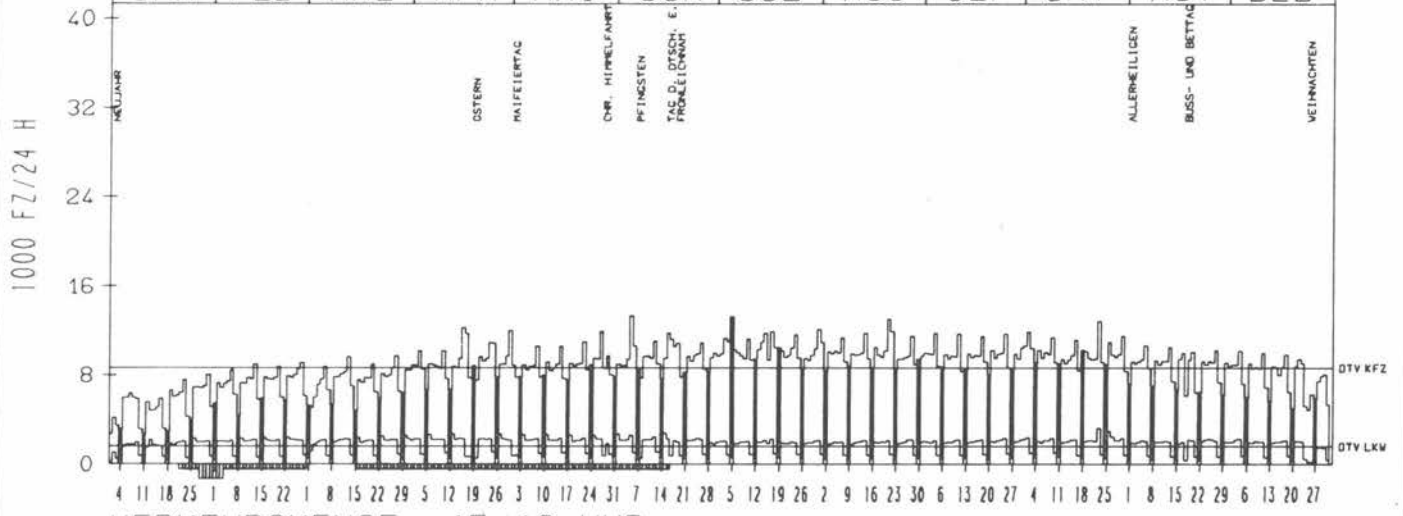
NR.: 2517 3 343

RICHTUNG NÖRD

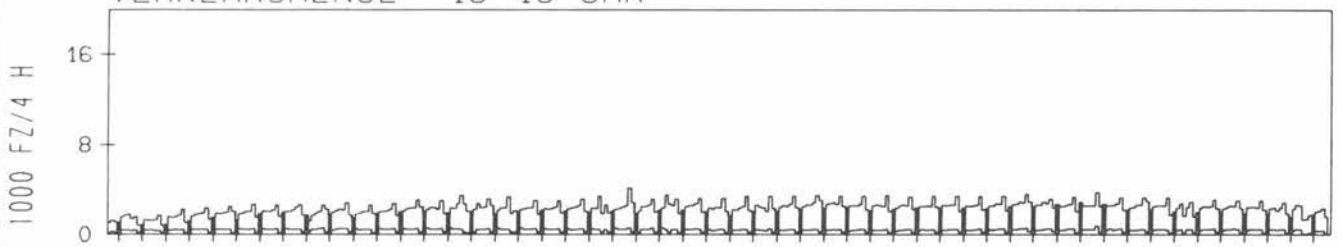
DTV KFZ 8697
DTV LKW 1625 = 18.91 %
MAX WERKTAG 13356 FR 5. 6.
MAX FER-WKTAG 13059 FR 21. 8.
MAX SO+FEITAG 13264 SO 5. 7.

TÄGLICHE VERKEHRSMENGE

JAN	FEB	MRZ	APR	MAI	JUN	JUL	AUG	SEP	OKT	NOV	DEZ
-----	-----	-----	-----	-----	-----	-----	-----	-----	-----	-----	-----



VERKEHRSMENGE 15-19 UHR

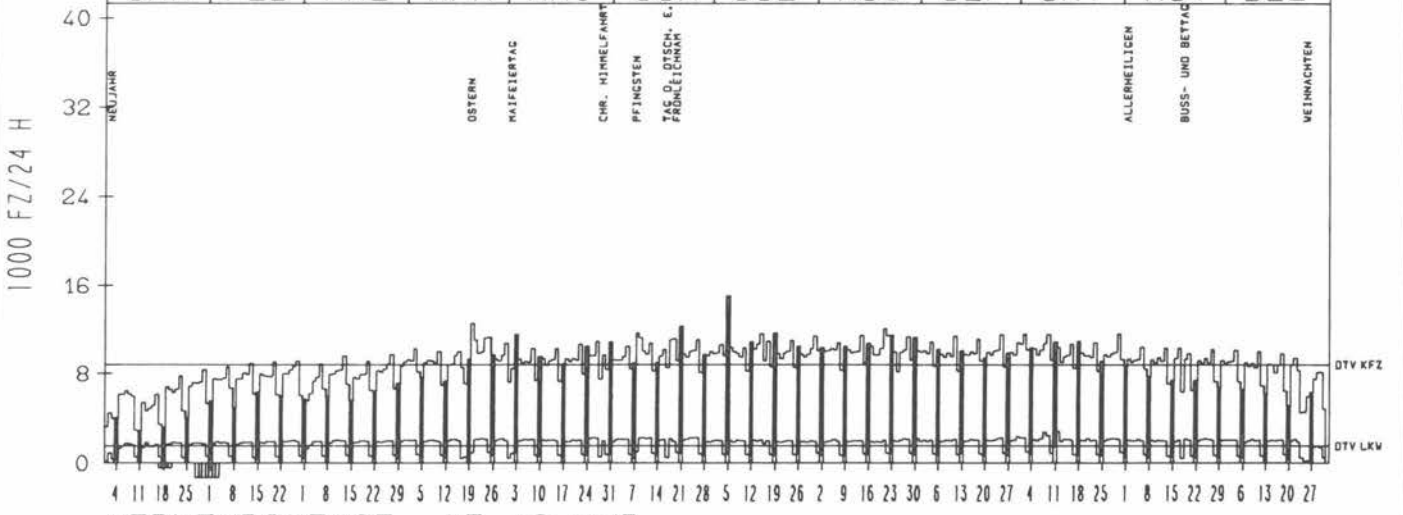


RICHTUNG SÜED


DTV KFZ 8845
DTV LKW 1587 = 17.94 %
MAX WERKTAG 11605 FR 30. 10.
MAX FER-WKTAG 12096 FR 21. 8.
MAX SO+FEITAG 15059 SO 5. 7.

TÄGLICHE VERKEHRSMENGE

JAN	FEB	MRZ	APR	MAI	JUN	JUL	AUG	SEP	OKT	NOV	DEZ
-----	-----	-----	-----	-----	-----	-----	-----	-----	-----	-----	-----



VERKEHRSMENGE 15-19 UHR



JAHRESGANGLINIEN

1987

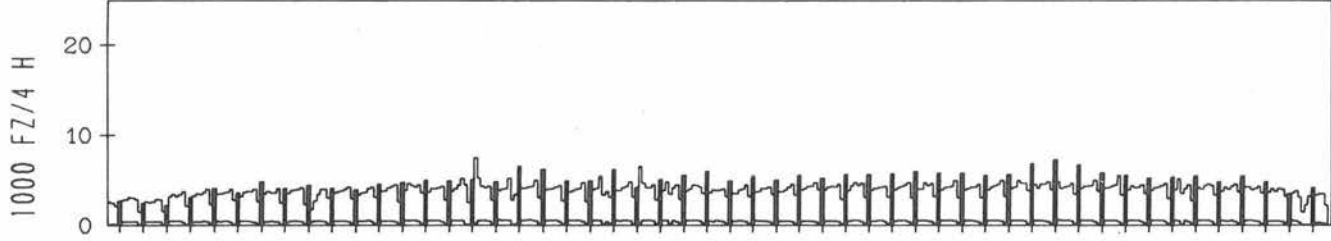
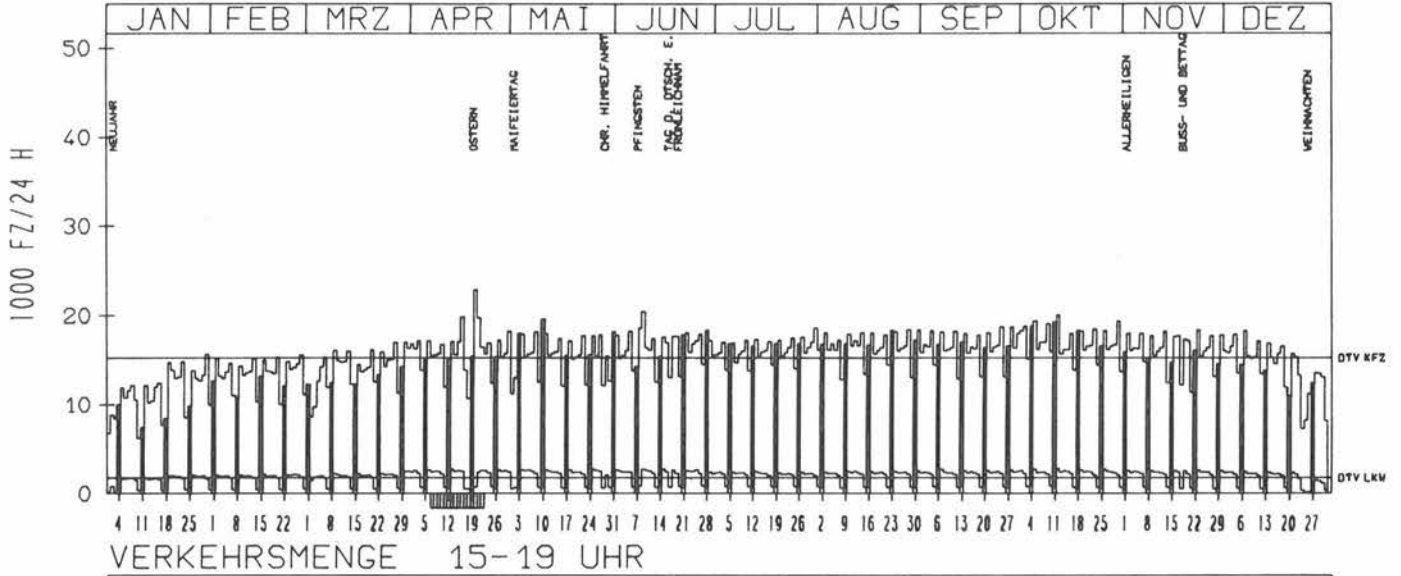
ZST: HASBRUCH
 NR.: 2916 3 315

LAND: NIEDERSACHSEN
 STRASSE: A 28
 KM:
 NETZKNOTEN:

RICHTUNG OST

DTV KFZ 15263
 DTV LKW 1738 = 11.39 %
 MAX WERKTAG 20081 MO 12.10.
 MAX FER-WKTAG 20409 DI 9.6.
 MAX SO+FEITAG 19555 SO 10.5.

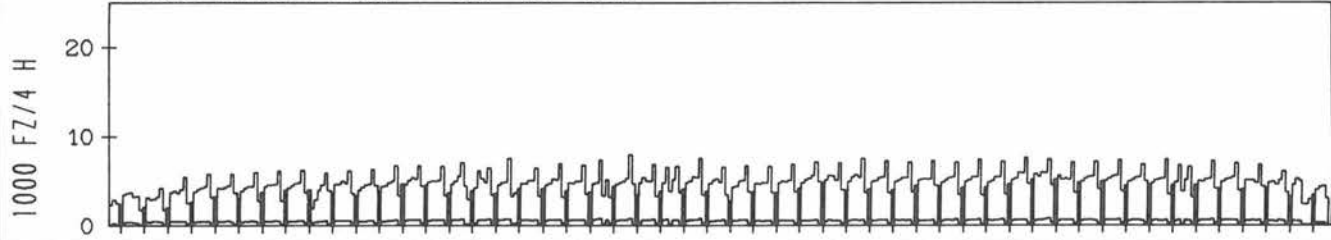
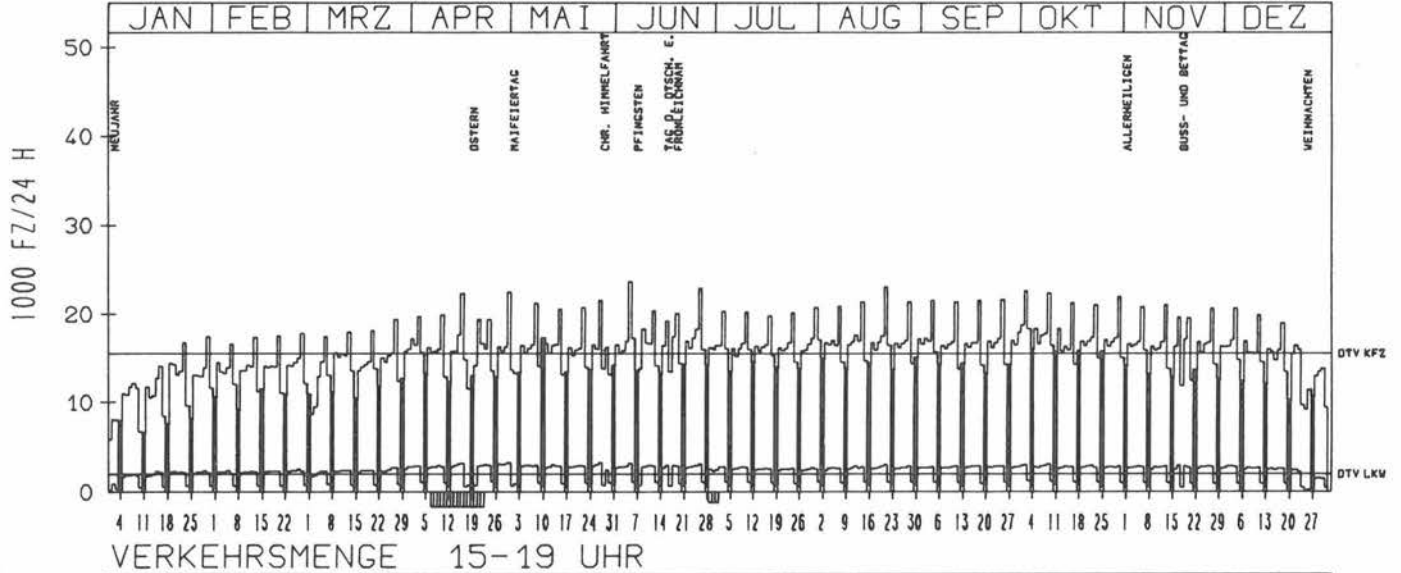
TAEGLICHE VERKEHRSMENGE



RICHTUNG WEST

DTV KFZ 15519
 DTV LKW 2077 = 13.38 %
 MAX WERKTAG 23675 FR 5.6.
 MAX FER-WKTAG 23117 FR 21.8.
 MAX SO+FEITAG 17279 SO 10.5.

TAEGLICHE VERKEHRSMENGE



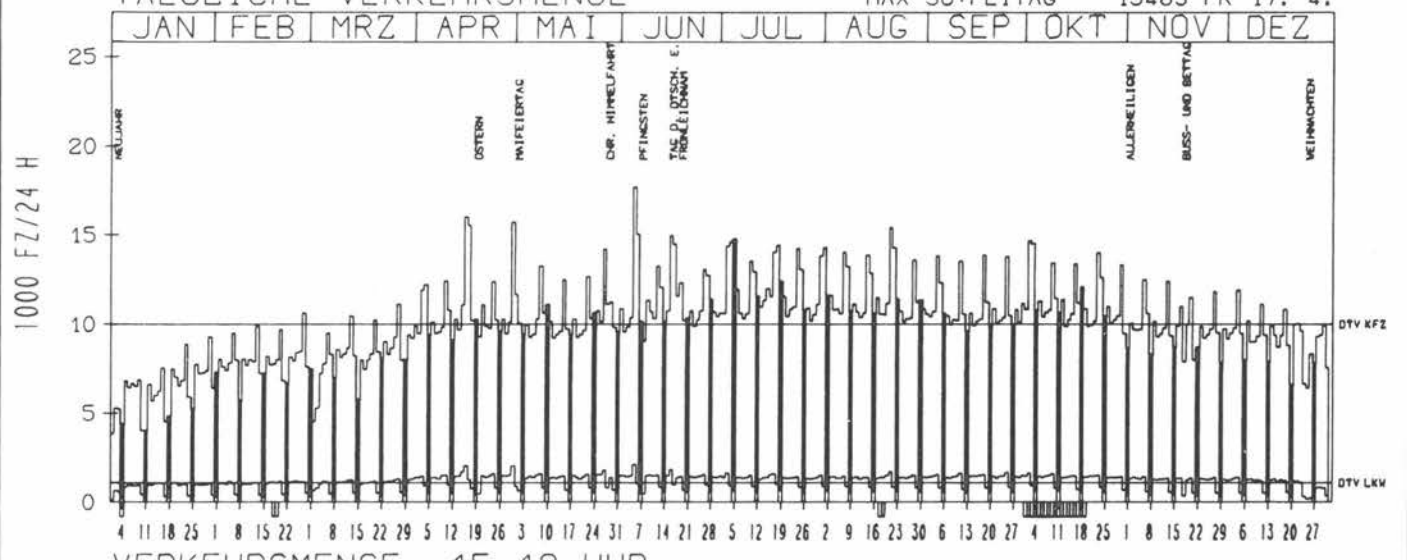
JAHRESGANGLINIEN 1987

ZST: WEMKENDORF
 NR.: 2714 3 349

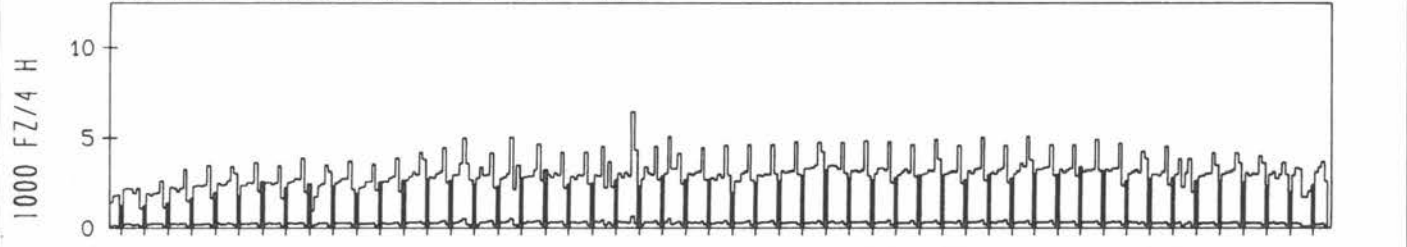
LAND: NIEDERSACHSEN
 STRASSE: A 29
 KM: 51.0
 NETZKNOTEN:

RICHTUNG NÖRD
 TÄGLICHE VERKEHRSMENGE

DTV KFZ 9996
 DTV LKW 1085 = 10.85 %
 MAX WERKTAG 17640 FR 5. 6.
 MAX FER-WKTAG 15989 DO 16. 4.
 MAX SO+FEITAG 15483 FR 17. 4.

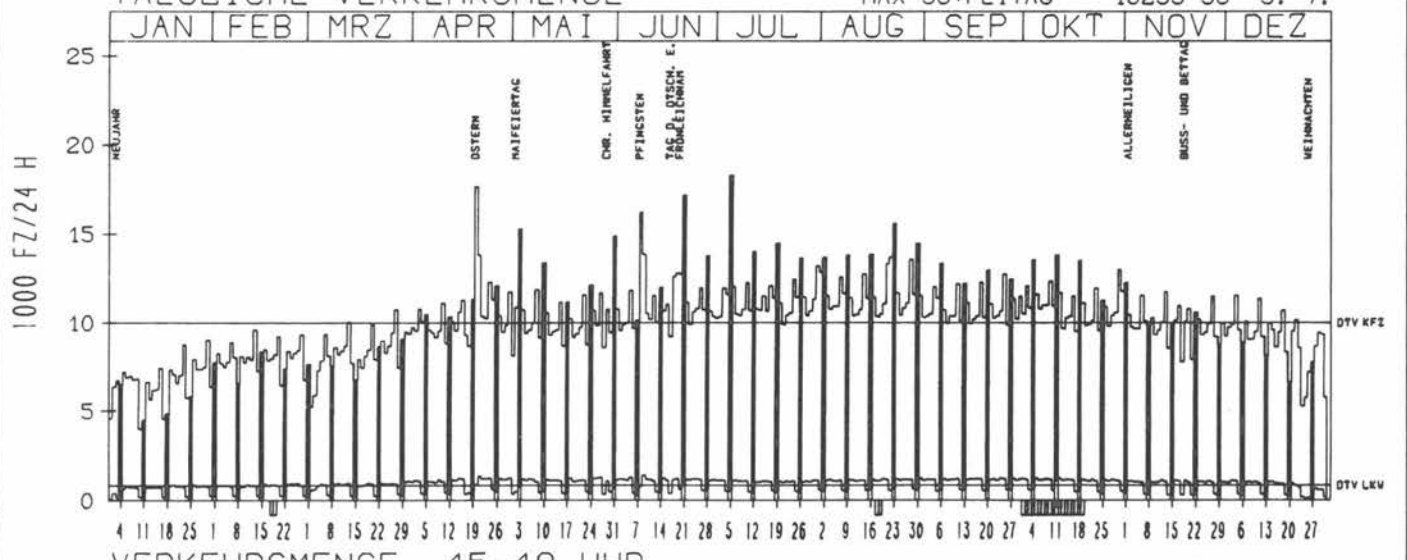


VERKEHRSMENGE 15-19 UHR

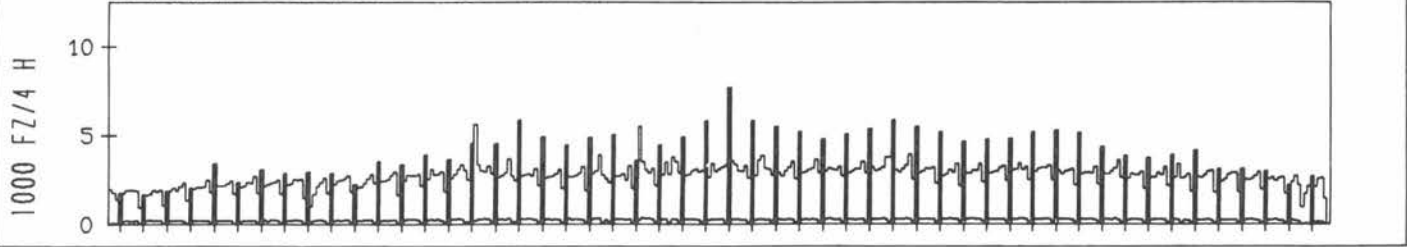


RICHTUNG SÜED
 TÄGLICHE VERKEHRSMENGE

DTV KFZ 10010
 DTV LKW 862 = 8.61 %
 MAX WERKTAG 12993 FR 30.10.
 MAX FER-WKTAG 13836 DI 9. 6.
 MAX SO+FEITAG 18295 SO 5. 7.



VERKEHRSMENGE 15-19 UHR



JAHRESGANGLINIEN

1987

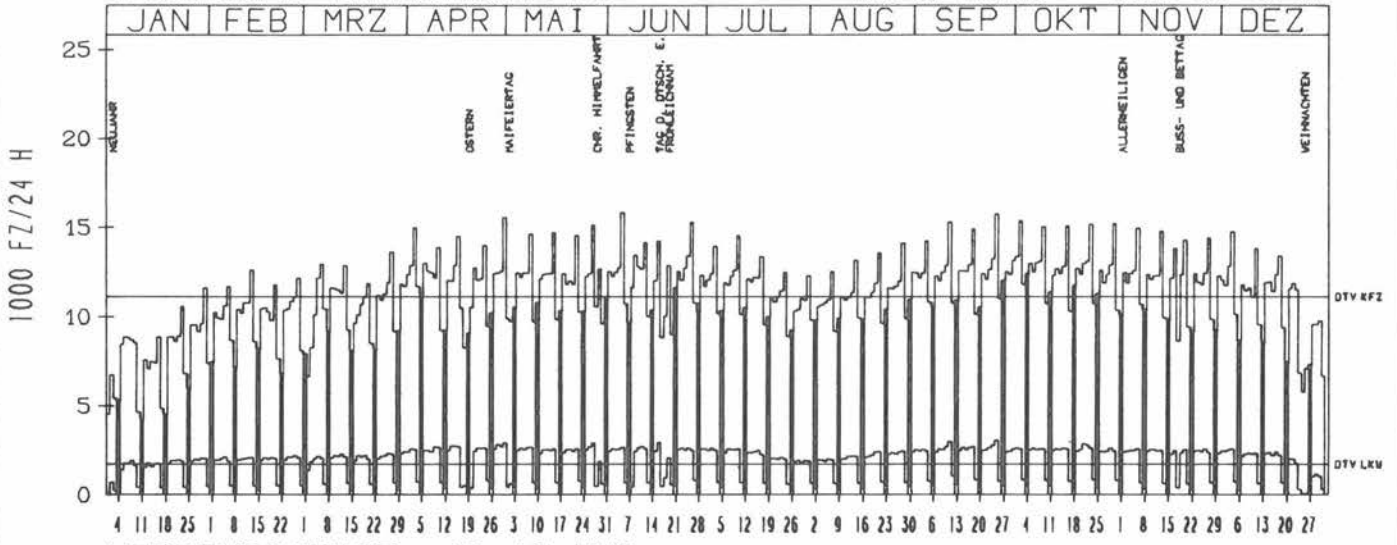
ZST: KIRCHLENGERN
NR.: 3817 5 103

LAND: NORDRHEIN-WESTFALEN
STRASSE: A 30
KM: 92.5
NETZKNOTEN:

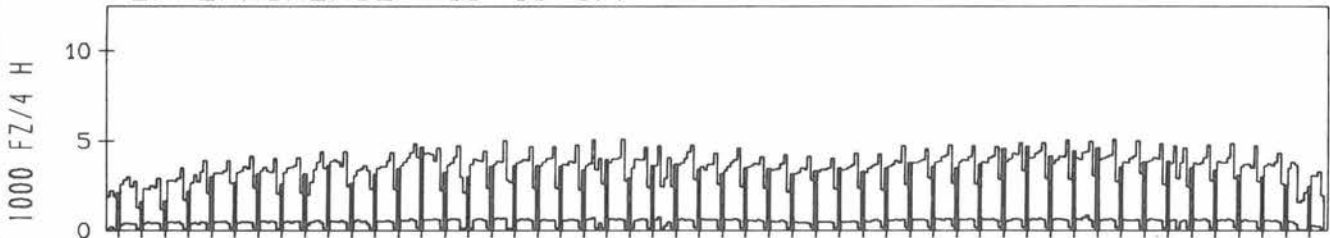
RICHTUNG WEST

DTV KFZ 11142
DTV LKW 1734 = 15,56 %
MAX WERKTAG 15808 FR 5. 6.
MAX FER-WKTAG 15277 FR 26. 6.
MAX SO+FEITAG 12425 SO 4. 10.

TAEGLICHE VERKEHRSMENGE



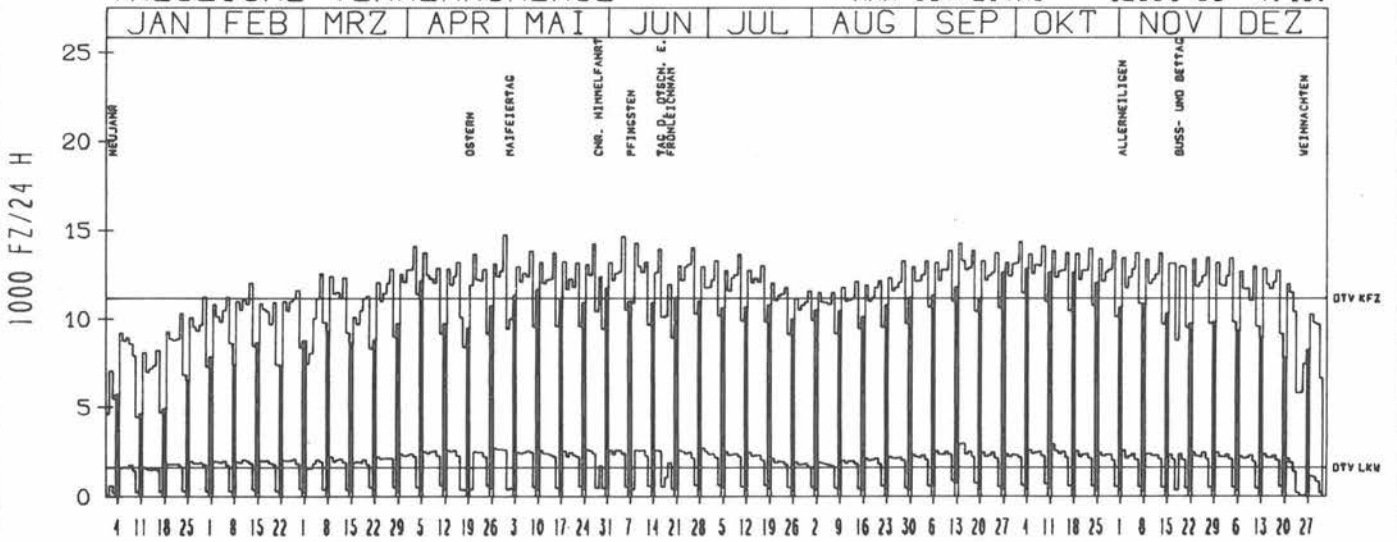
VERKEHRSMENGE 15-19 UHR



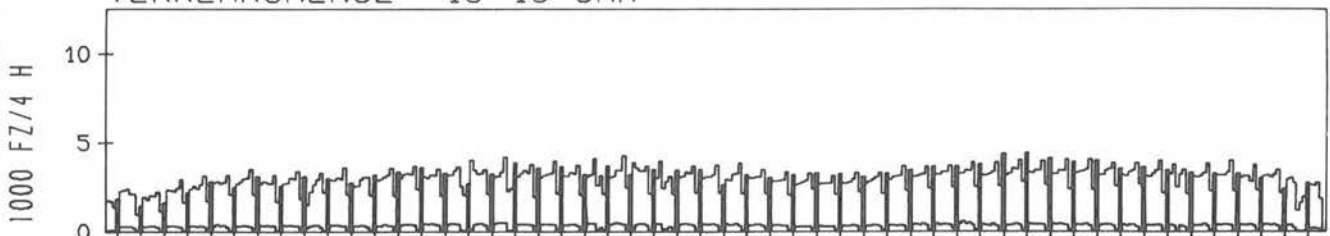
RICHTUNG OST

DTV KFZ 11194
DTV LKW 1636 = 14,62 %
MAX WERKTAG 14748 DO 30. 4.
MAX FER-WKTAG 14316 MO 14. 9.
MAX SO+FEITAG 12851 SO 4. 10.

TAEGLICHE VERKEHRSMENGE



VERKEHRSMENGE 15-19 UHR



JAHRESGANGLINIEN 1987

ZST: RIEPE

LAND: STRASSE

NIEDERSACHSEN A 31

NR.: 2610 3 350

KM: NETZKNOTEN:

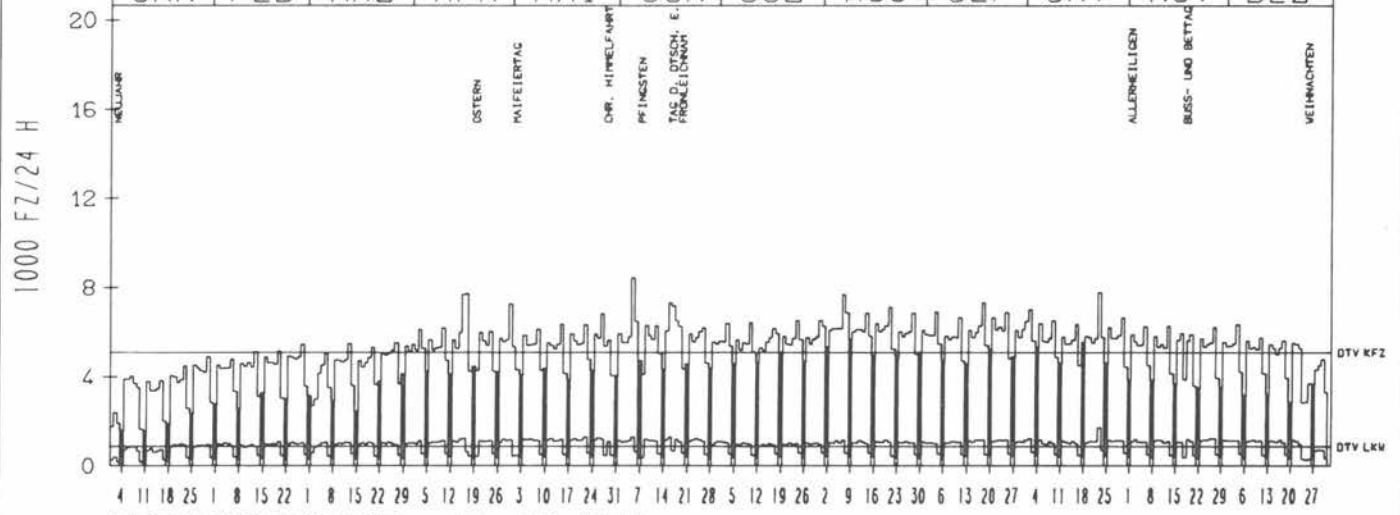
21.5

RICHTUNG NÖRD

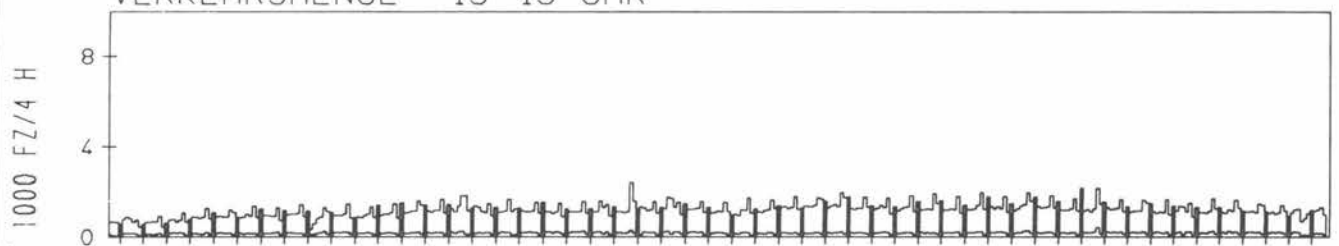
DTV KFZ	5109
DTV LKW	860 = 16.82 %
MAX WERKTAG	8416 FR 5. 6.
MAX FER-WKTAG	7700 DO 16. 4.
MAX SO+FEITAG	7717 FR 17. 4.

TAEGLICHE VERKEHRSMENGE

JAN	FEB	MRZ	APR	MAI	JUN	JUL	AUG	SEP	OKT	NOV	DEZ
-----	-----	-----	-----	-----	-----	-----	-----	-----	-----	-----	-----



VERKEHRSMENGE 15-19 UHR

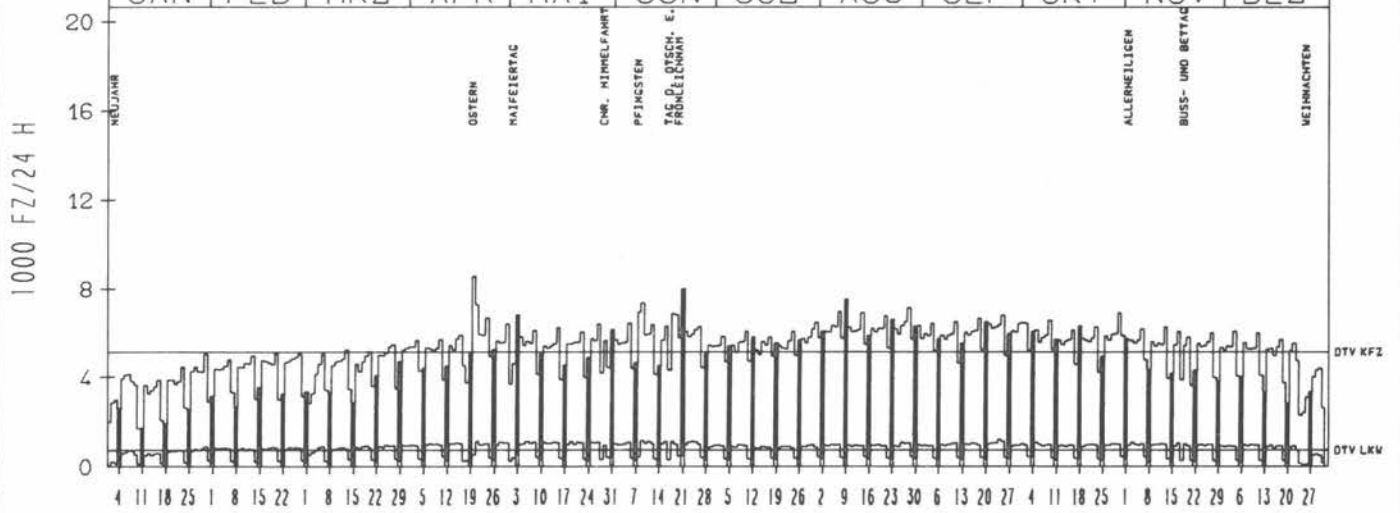


RICHTUNG SÜED

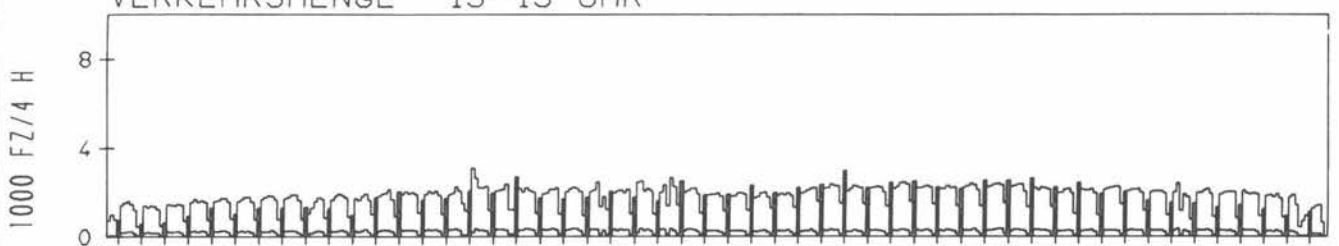
DTV KFZ	5151
DTV LKW	743 = 14.42 %
MAX WERKTAG	6897 FR 30.10.
MAX FER-WKTAG	7362 DI 9. 6.
MAX SO+FEITAG	8563 MO 20. 4.

TAEGLICHE VERKEHRSMENGE

JAN	FEB	MRZ	APR	MAI	JUN	JUL	AUG	SEP	OKT	NOV	DEZ
-----	-----	-----	-----	-----	-----	-----	-----	-----	-----	-----	-----



VERKEHRSMENGE 15-19 UHR



JAHRESGANGLINIEN

1987

ZST: WANNE-EICKEL

LAND: STRASSE
KM: NETZKNOTEN:

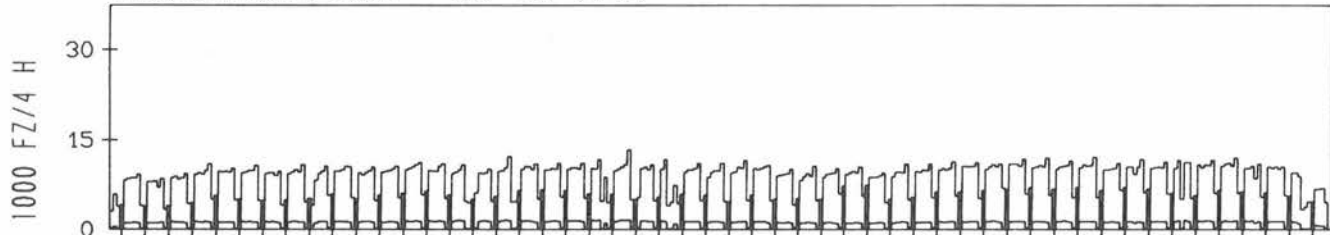
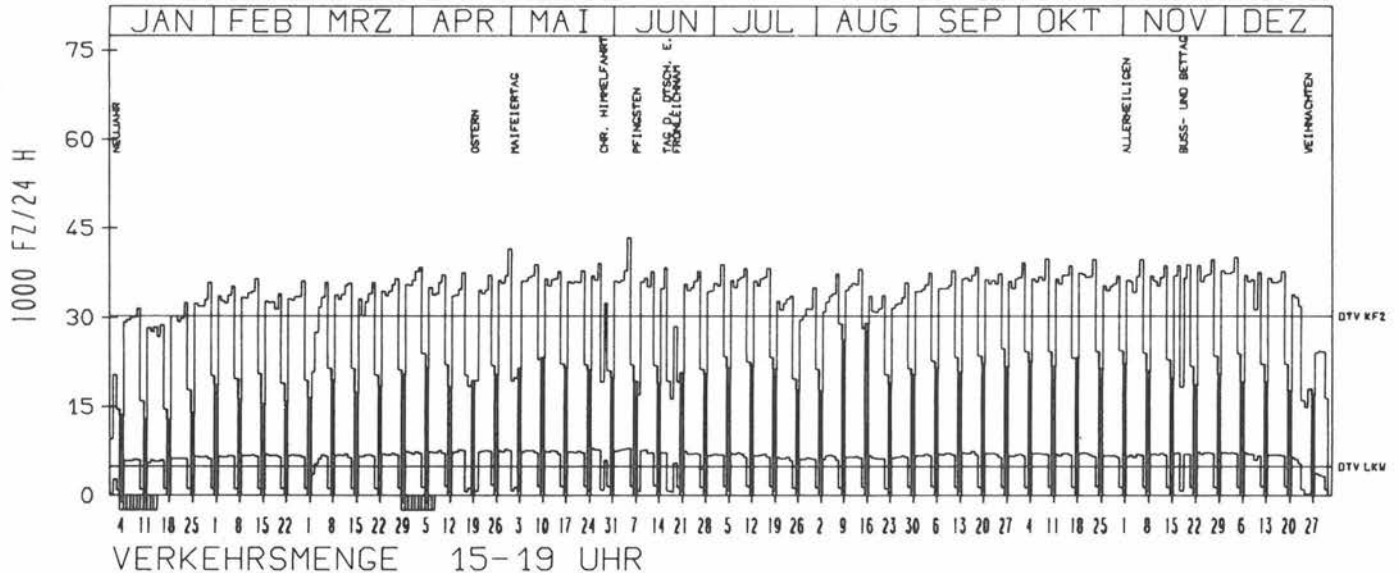
NORDRHEIN-WESTFALEN
A 42
43.7

NR.: 4408 5 116

RICHTUNG OST

DTV KFZ 30186
DTV LKW 4950 = 16.40 %
MAX WERKTAG 43392 FR 5. 6.
MAX FER-WKTAG 38801 FR 3. 7.
MAX SO+FEITAG 28935 SO 16. 8.

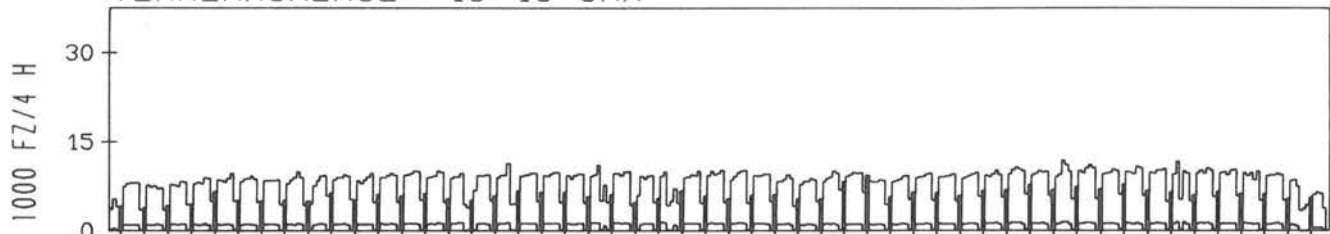
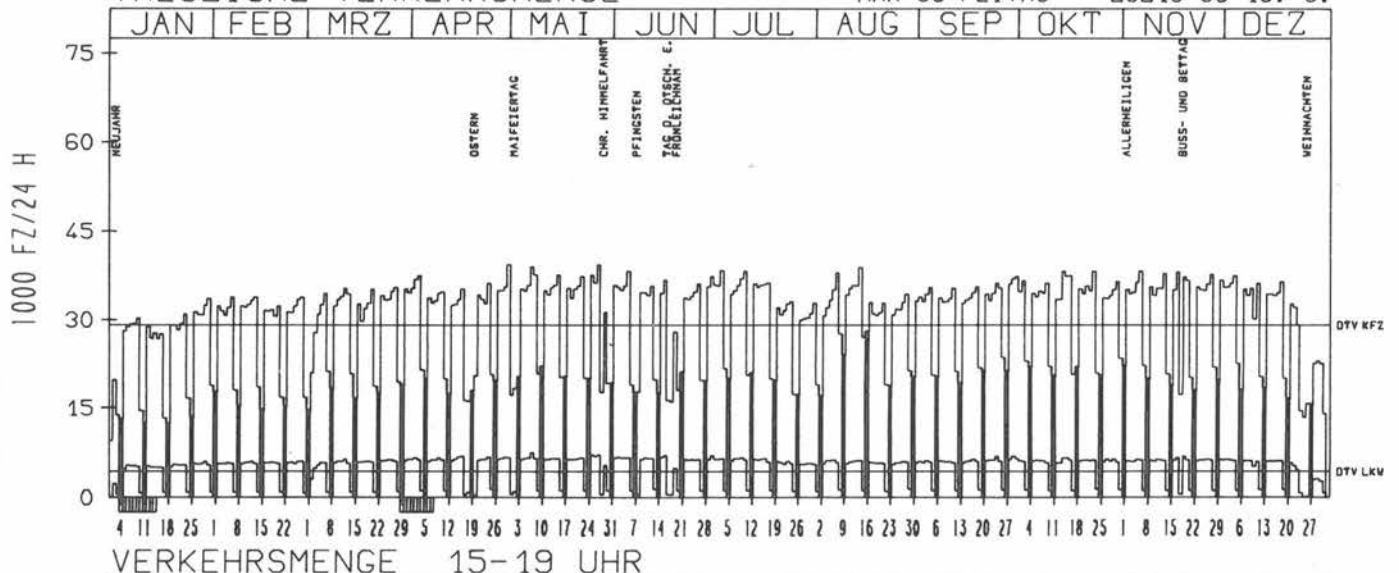
TAEGLICHE VERKEHRSMENGE



RICHTUNG WEST

DTV KFZ 29099
DTV LKW 4445 = 15.27 %
MAX WERKTAG 39416 MI 27. 5.
MAX FER-WKTAG 38849 FR 14. 8.
MAX SO+FEITAG 28216 SO 16. 8.

TAEGLICHE VERKEHRSMENGE



JAHRESGANGLINIEN 1987

ZST: ALBACHTEN

LAND:
STRASSE
KM:
NETZKNOTEN:

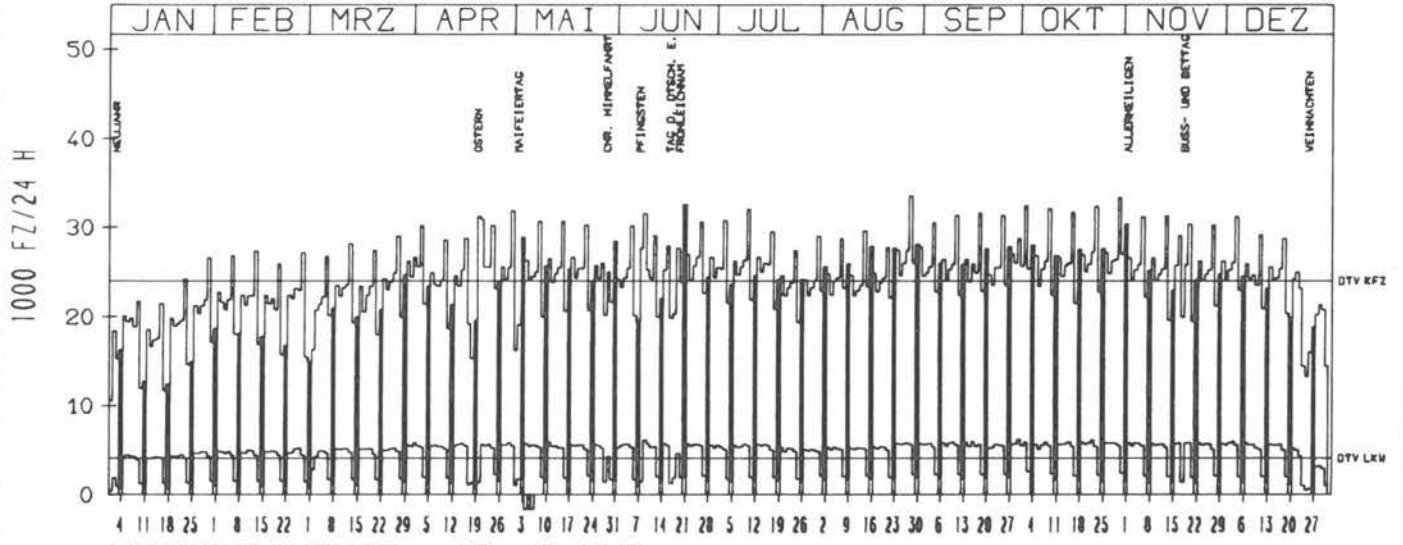
NORDRHEIN-WESTFALEN
A 43
6.7

NR.: 4011 5 109

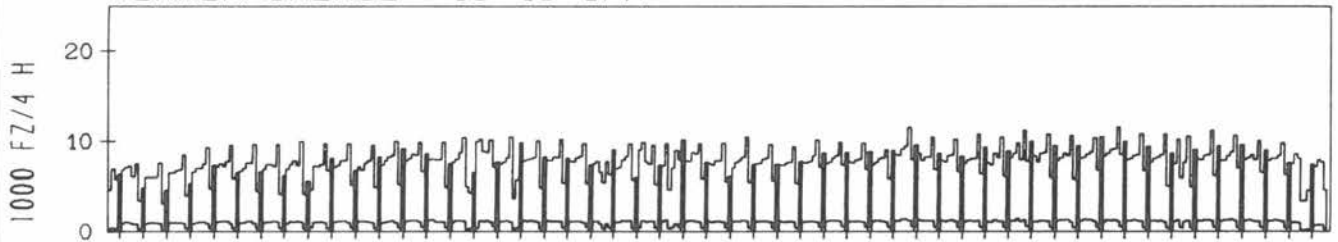
RICHTUNG SÜED

DTV KFZ 24013
DTV LKW 4100 = 17.08 %
MAX WERKTAG 32436 FR 2.10.
MAX FER-WKTAG 33446 FR 28. 8.
MAX SO+FEITAG 32474 SO 21. 6.

TAEGLICHE VERKEHRSMENGE



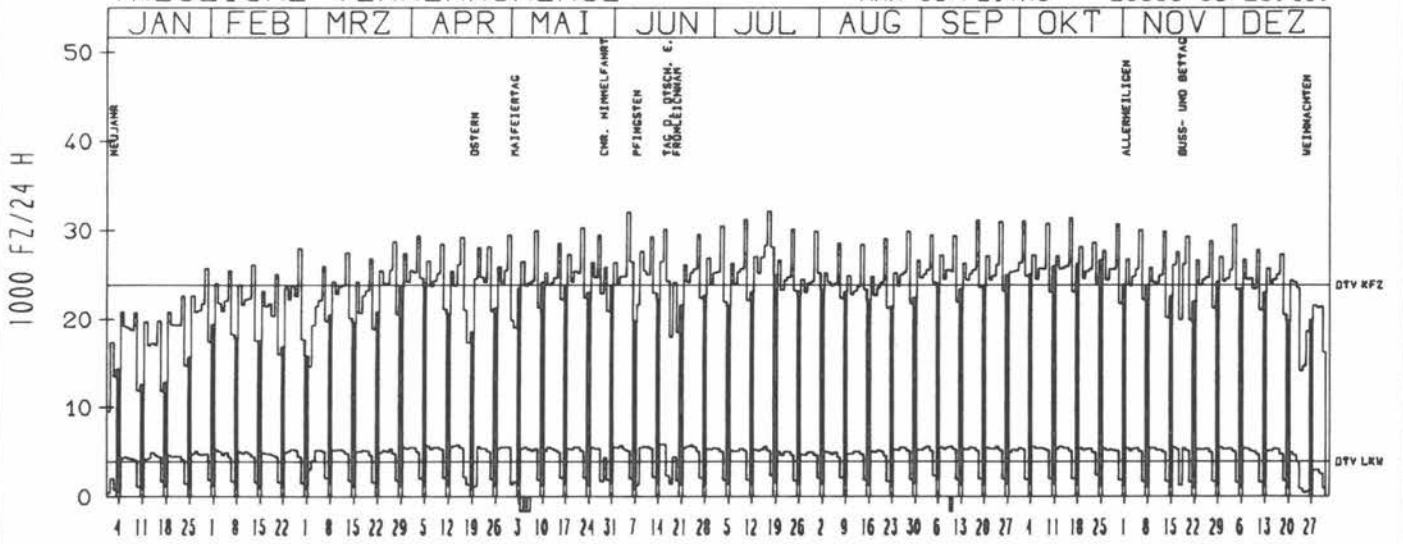
VERKEHRSMENGE 15-19 UHR



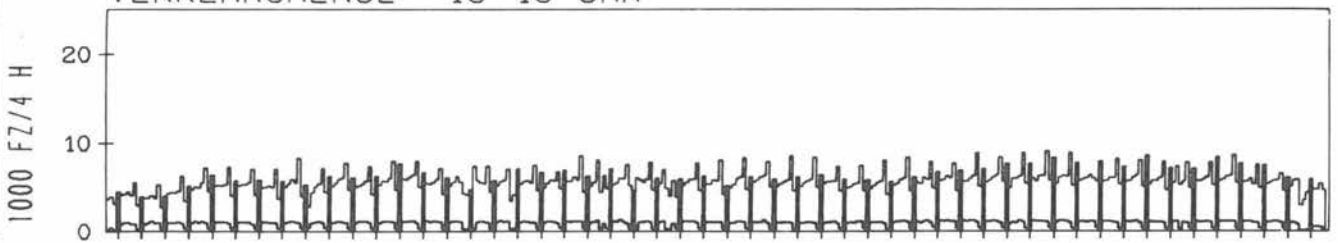
RICHTUNG NÖRD

DTV KFZ 23816
DTV LKW 3965 = 16.65 %
MAX WERKTAG 32053 FR 5. 6.
MAX FER-WKTAG 32213 FR 17. 7.
MAX SO+FEITAG 26650 SO 25.10.

TAEGLICHE VERKEHRSMENGE



VERKEHRSMENGE 15-19 UHR



JAHRESGANGLINIEN 1987

ZST: HERNE

LAND: STRASSE
KM: NETZKNOTEN:

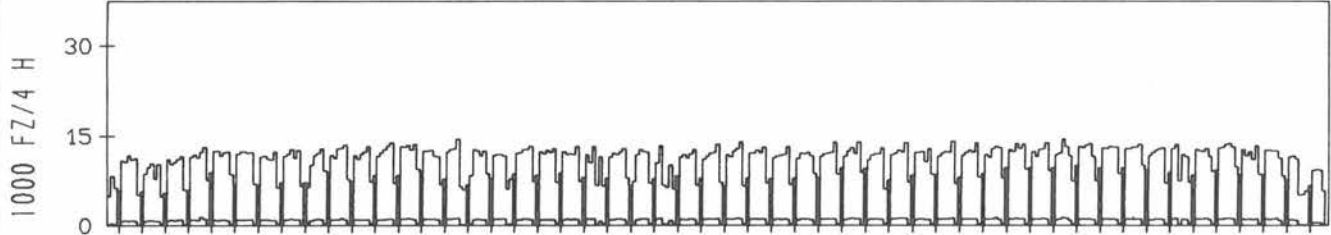
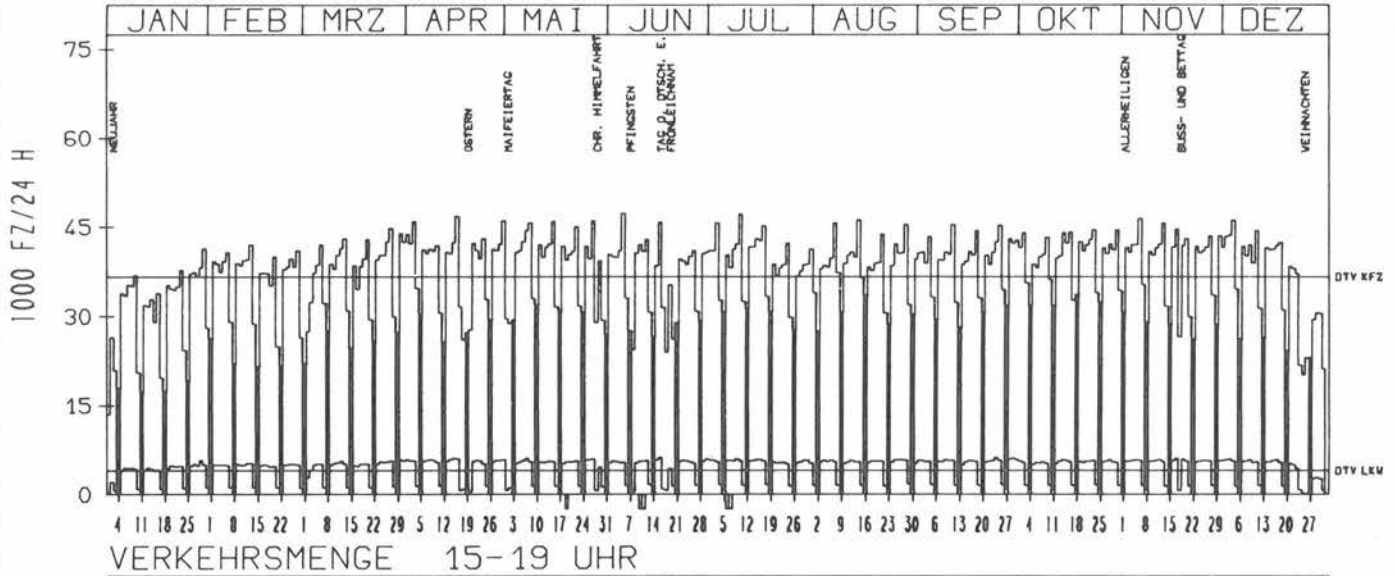
NORDRHEIN-WESTFALEN
A 43
28.8

NR.: 4409 5 107

RICHTUNG NÖRD

DTV KFZ 36601
DTV LKW 3983 = 10.88 %
MAX WERKTAG 47272 FR 5. 6.
MAX FER-WKTAG 47056 FR 10. 7.
MAX SO+FEITAG 33600 SO 18.10.

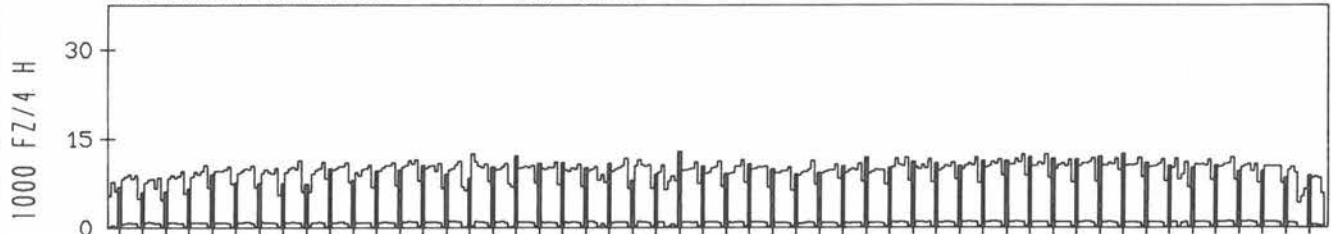
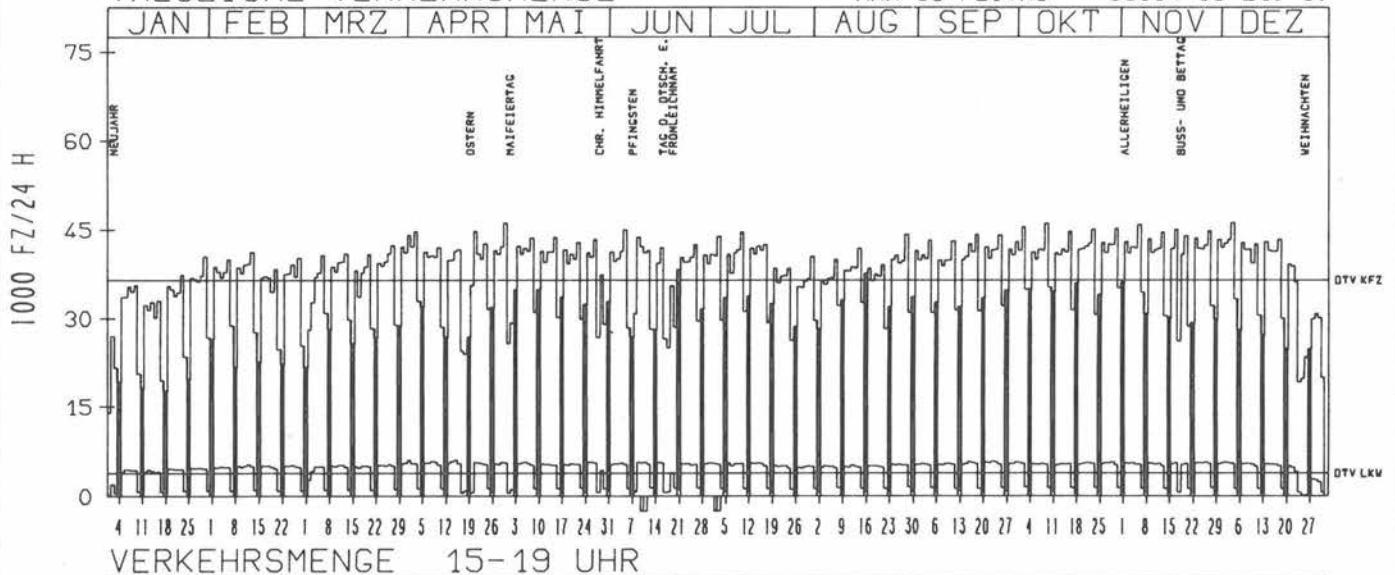
TÄGLICHE VERKEHRSMENGE



RICHTUNG SÜED

DTV KFZ 36471
DTV LKW 3875 = 10.62 %
MAX WERKTAG 46282 FR 4. 12.
MAX FER-WKTAG 45305 FR 30. 10.
MAX SO+FEITAG 38304 SO 21. 6.

TÄGLICHE VERKEHRSMENGE



JAHRESGANGLINIEN 1987

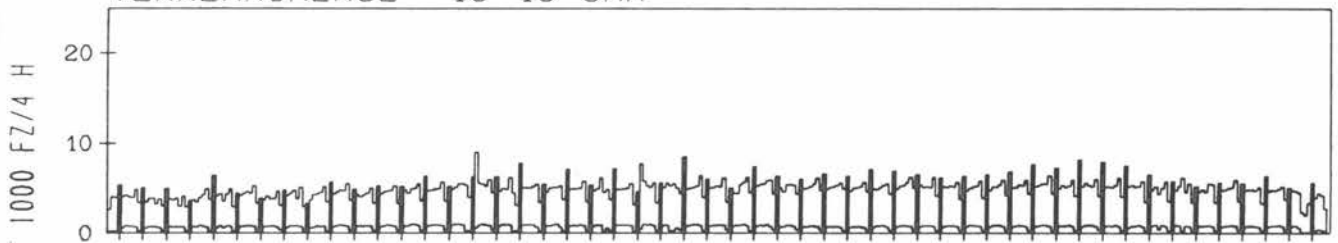
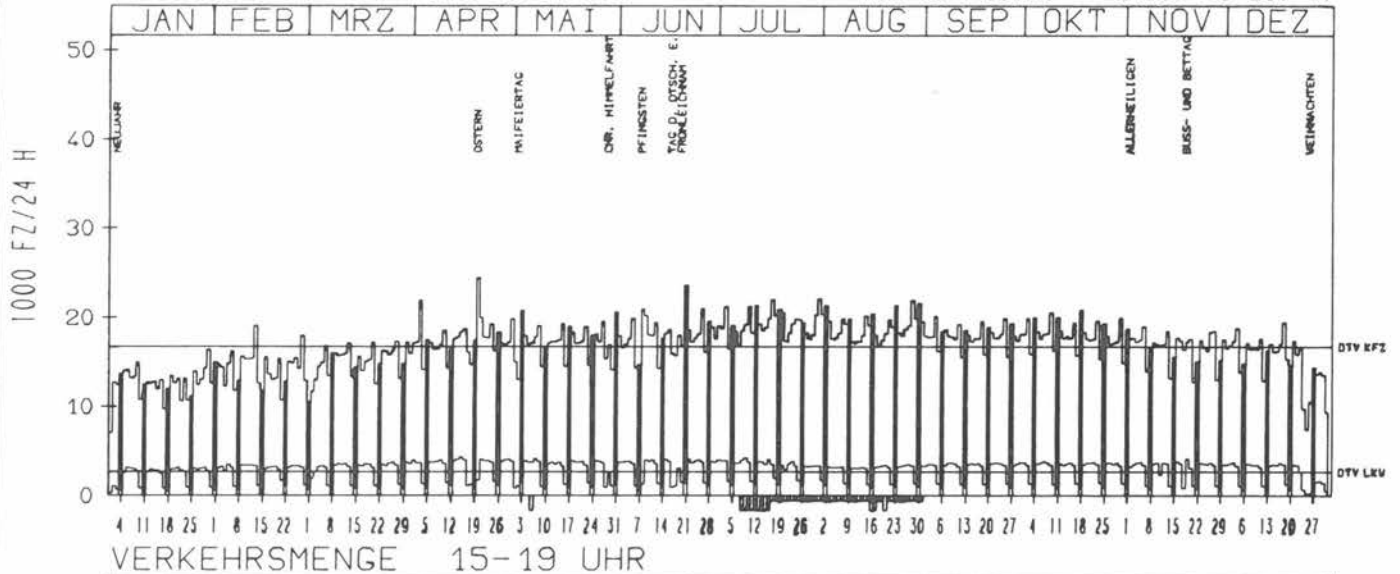
ZST: AK AACHEN (SUED)
NR.: 5103 5 020

LAND: NORDRHEIN-WESTFALEN
STRASSE: A 44
KM: 10.3
NETZKNOTEN: 5202 037
5103 027

RICHTUNG OST

TAEGLICHE VERKEHRSMENGE

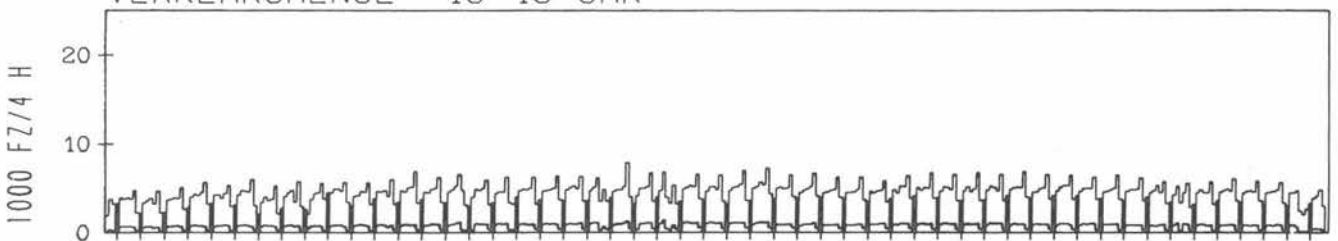
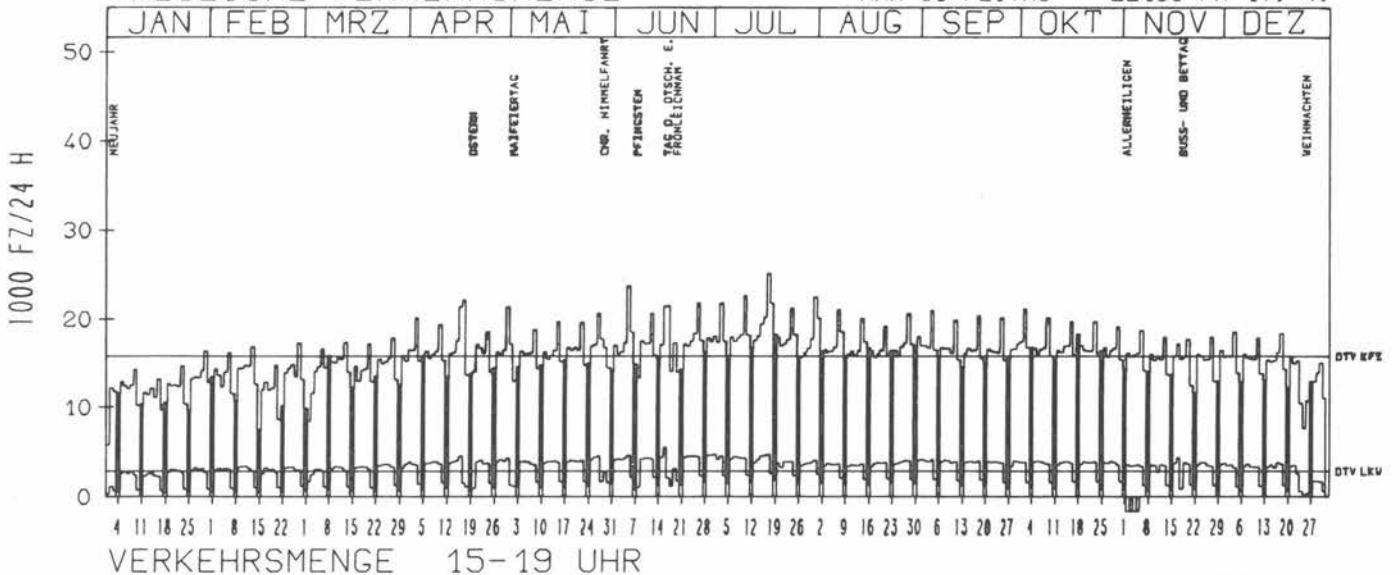
DTV KFZ 16782
DTV LKW 2693 = 16.04 %
MAX WERKTAG 21942 FR 3. 4.
MAX FER-WKTAG 22114 FR 31. 7.
MAX SO+FEITAG 24438 MO 20. 4.



RICHTUNG WEST

TAEGLICHE VERKEHRSMENGE

DTV KFZ 15785
DTV LKW 2895 = 18.34 %
MAX WERKTAG 23733 FR 5. 6.
MAX FER-WKTAG 25193 FR 17. 7.
MAX SO+FEITAG 22195 FR 17. 4.



JAHRESGANGLINIEN 1987

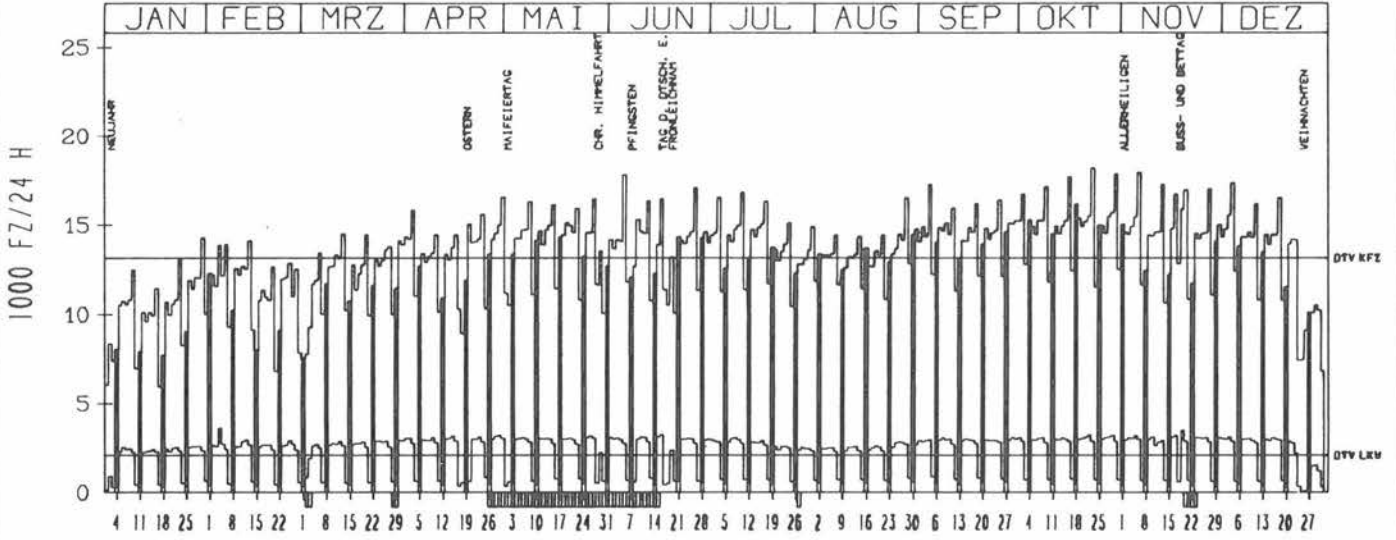
ZST: JUELICH-MERSCH
NR.: 5004 5 017

LAND: NORDRHEIN-WESTFALEN
STRASSE: A 44
KM: 34.7
NETZKNOTEN: 5004 037
4904 044

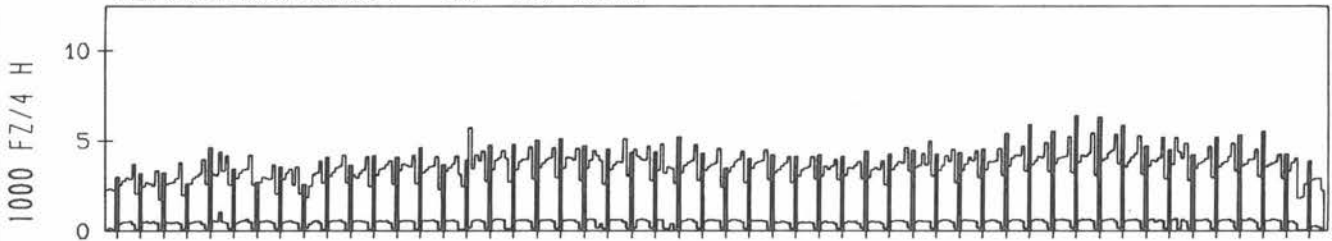
RICHTUNG OST

DTV KFZ 13164
DTV LKW 2070 = 15.73 %
MAX WERKTAG 18208 FR 23.10.
MAX FER-WKTAG 17864 FR 30.10.
MAX SO+FEITAG 16156 SO 18.10.

TAEGLICHE VERKEHRSMENGE



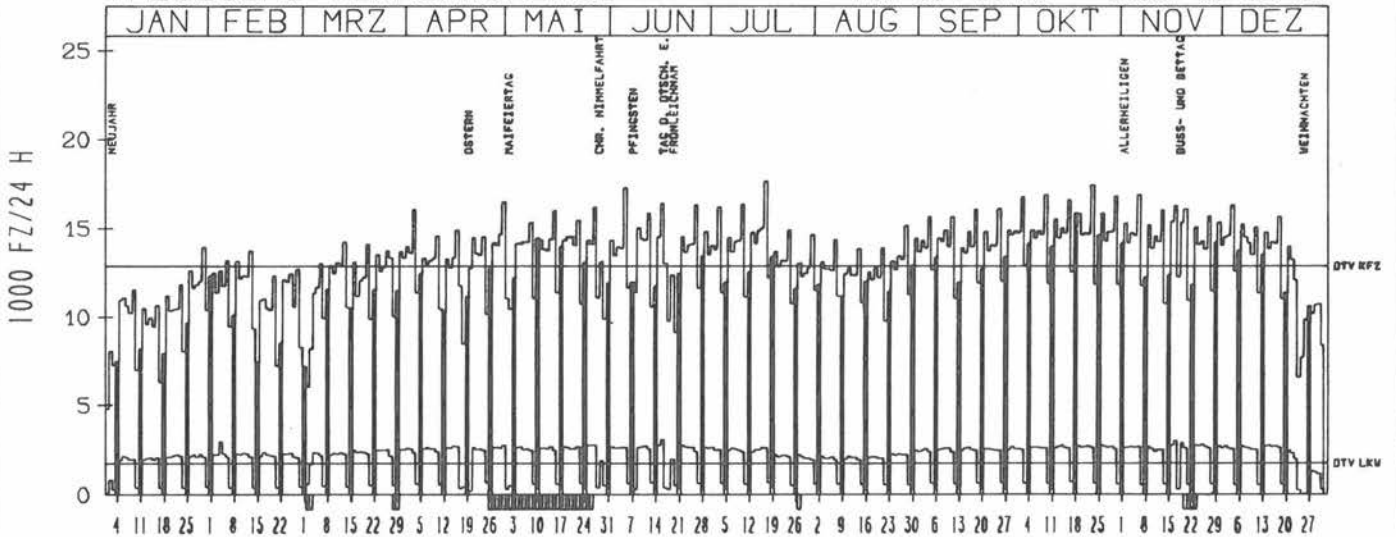
VERKEHRSMENGE 15-19 UHR



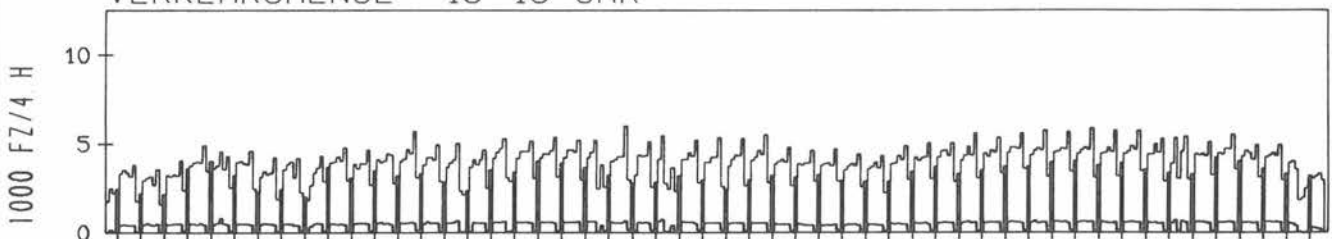
RICHTUNG WEST

DTV KFZ 12884
DTV LKW 1781 = 13.82 %
MAX WERKTAG 17440 FR 23.10.
MAX FER-WKTAG 17656 FR 17. 7.
MAX SO+FEITAG 15887 SO 18.10.

TAEGLICHE VERKEHRSMENGE



VERKEHRSMENGE 15-19 UHR



JAHRESGANGLINIEN 1987

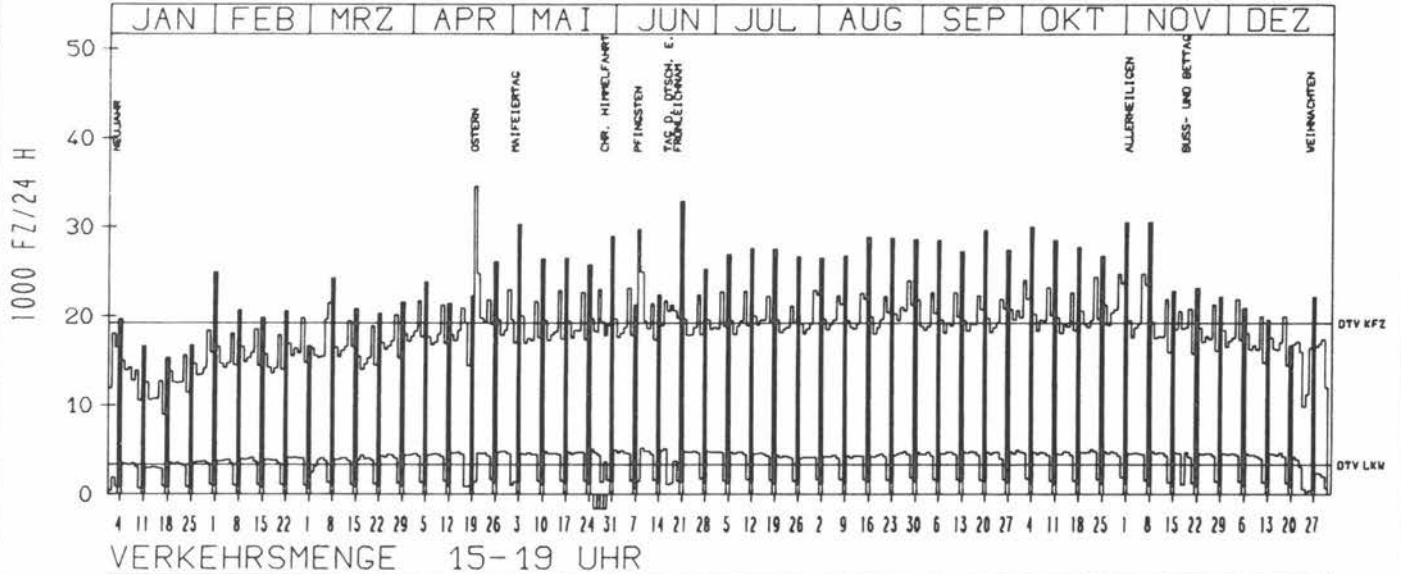
ZST: SOEST
NR.: 4414 5 110

LAND: NORDRHEIN-WESTFALEN
STRASSE: A 44
KM: 119.8
NETZKNOTEN:

RICHTUNG WEST

TAEGLICHE VERKEHRSMENGE

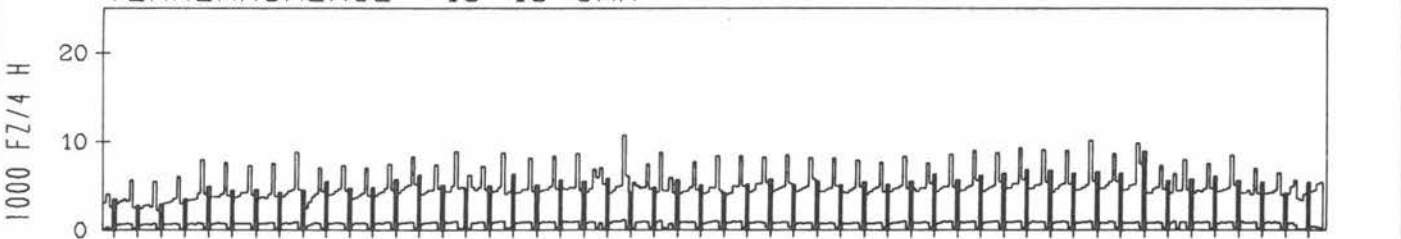
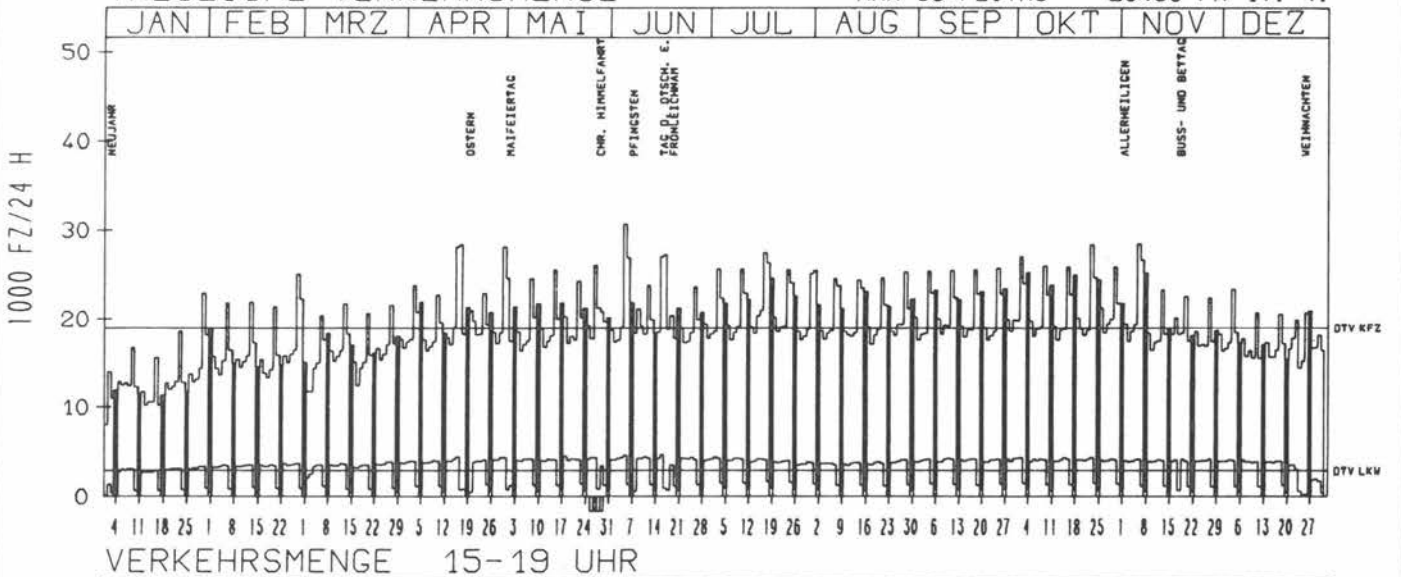
DTV KFZ 19233
DTV LKW 3341 = 17.37 %
MAX WERKTAG 24705 FR 6.11.
MAX FER-WKTAG 24943 DI 9.6.
MAX SO+FEITAG 34493 MO 20.4.



RICHTUNG OST

TAEGLICHE VERKEHRSMENGE

DTV KFZ 19034
DTV LKW 2937 = 15.43 %
MAX WERKTAG 30757 FR 5.6.
MAX FER-WKTAG 28217 DO 16.4.
MAX SO+FEITAG 28463 FR 17.4.



JAHRESGANGLINIEN

1987

ZST: NIEDERELSUNGEN

LAND: HESSEN
STRASSE: A 44
KM: 32.1

NETZKNOTEN: 4521 182
4520 021

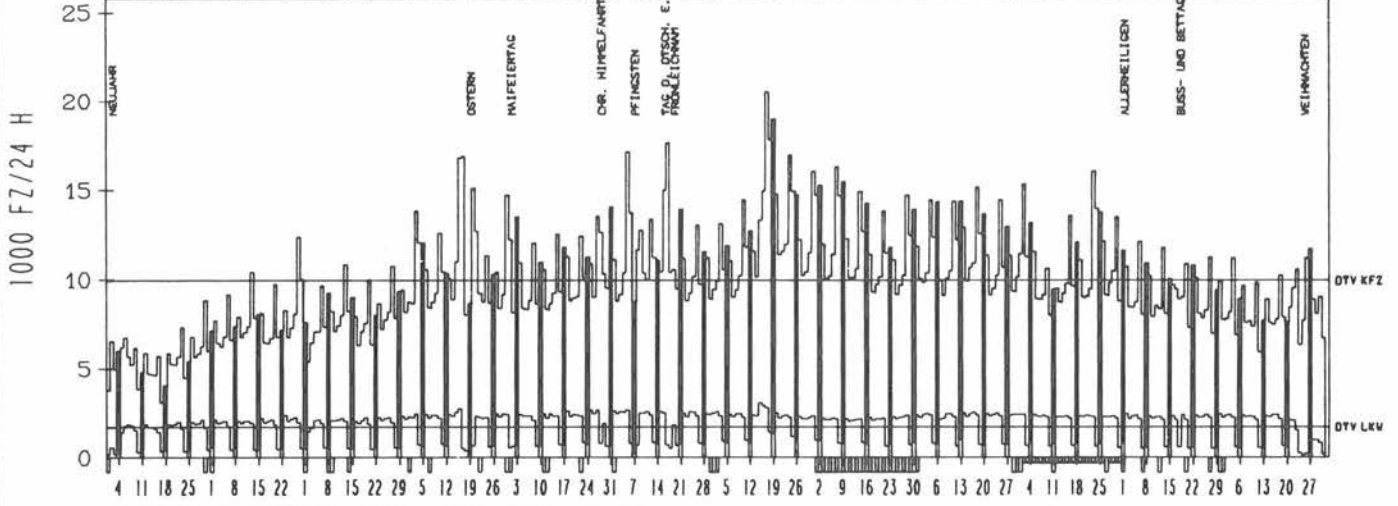
NR.: 4521 6 866 (0866)

RICHTUNG OST

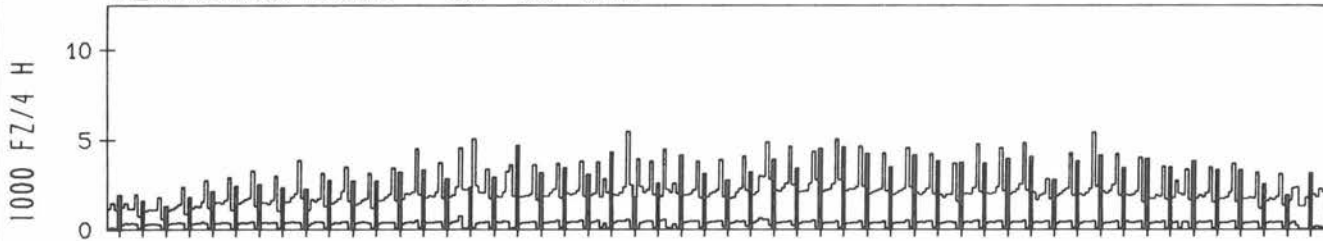
DTV KFZ	9936
DTV LKW	1721 = 17.32 %
MAX WERKTAG	17130 FR 5. 6.
MAX FER-WKTAG	20520 FR 17. 7.
MAX SO+FEITAG	18940 SO 19. 7.

TAEGLICHE VERKEHRSMENGE

JAN	FEB	MRZ	APR	MAI	JUN	JUL	AUG	SEP	OKT	NOV	DEZ
-----	-----	-----	-----	-----	-----	-----	-----	-----	-----	-----	-----



VERKEHRSMENGE 15-19 UHR

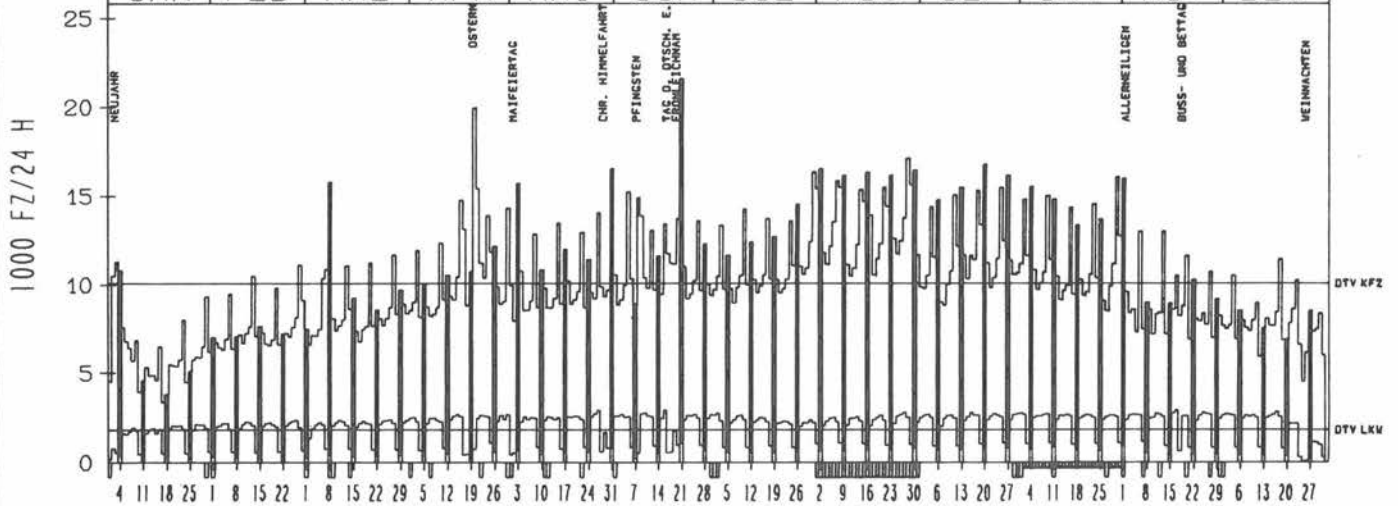


RICHTUNG WEST

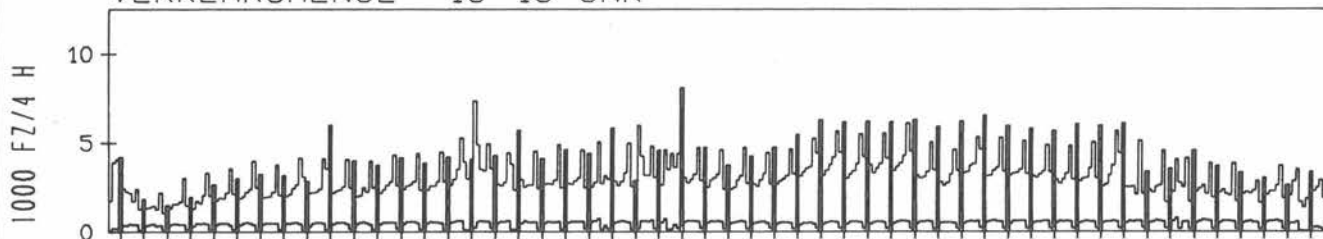
DTV KFZ	10077
DTV LKW	1843 = 18.29 %
MAX WERKTAG	16074 FR 30.10.
MAX FER-WKTAG	16365 FR 31. 7.
MAX SO+FEITAG	21574 SO 21. 6.

TAEGLICHE VERKEHRSMENGE

JAN	FEB	MRZ	APR	MAI	JUN	JUL	AUG	SEP	OKT	NOV	DEZ
-----	-----	-----	-----	-----	-----	-----	-----	-----	-----	-----	-----



VERKEHRSMENGE 15-19 UHR



JAHRESGANGLINIEN 1987

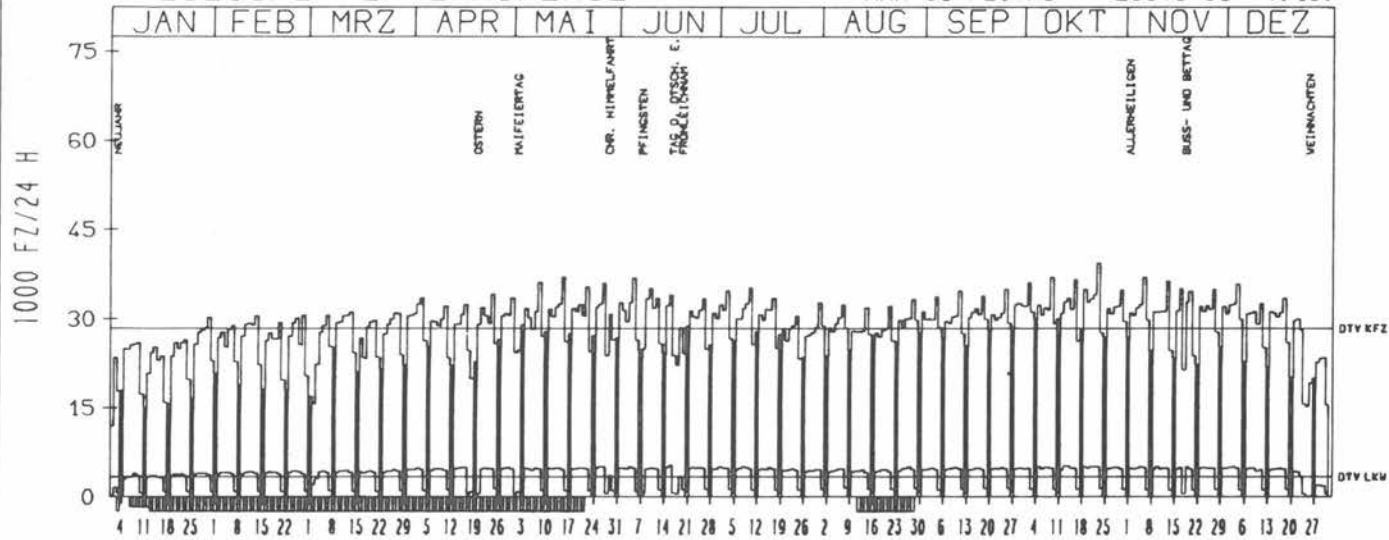
ZST: DORTMUND-SUED
 NR.: 4511 5 104

LAND: NORDRHEIN-WESTFALEN
 STRASSE: A 45
 KM: 23.0
 NETZKNOTEN:

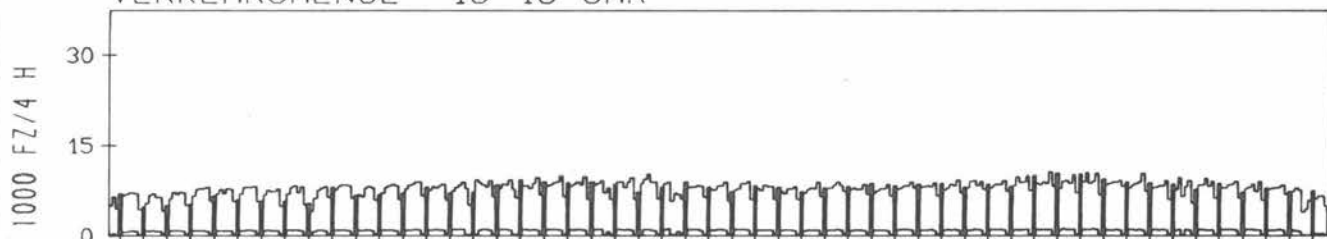
RICHTUNG NÖRD

DTV KFZ 28406
 DTV LKW 3344 = 11.77 %
 MAX WERKTAG 39313 FR 23.10.
 MAX FER-WKTAG 35261 FR 10. 7.
 MAX SO+FEITAG 29975 SO 4.10.

TAEGLICHE VERKEHRSMENGE



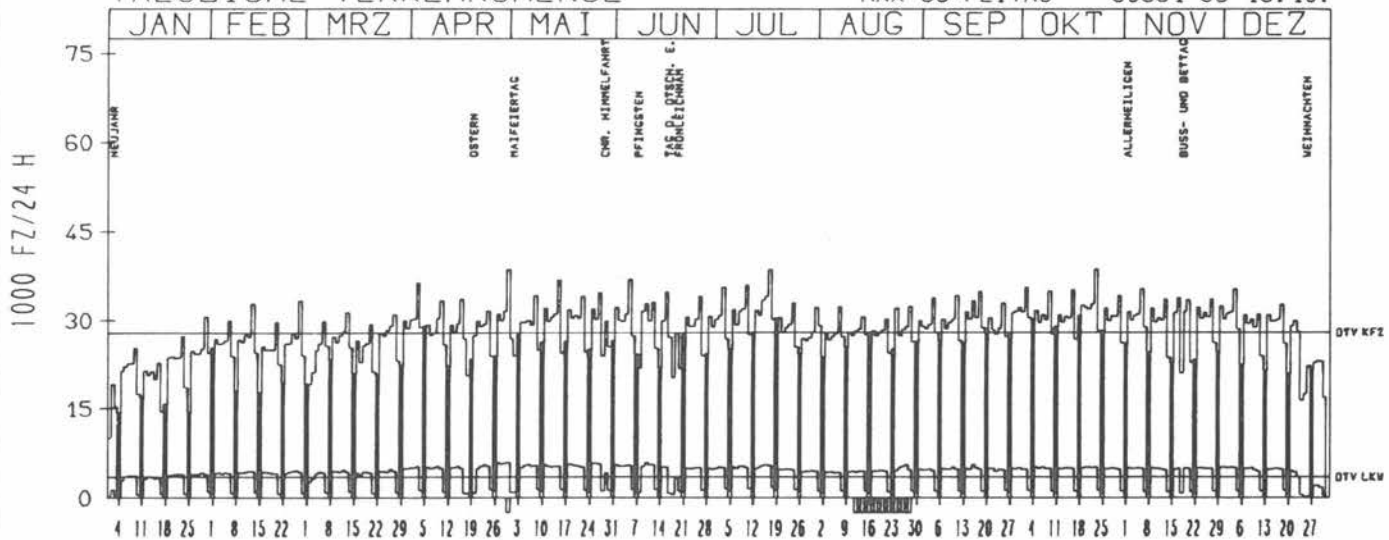
VERKEHRSMENGE 15-19 UHR



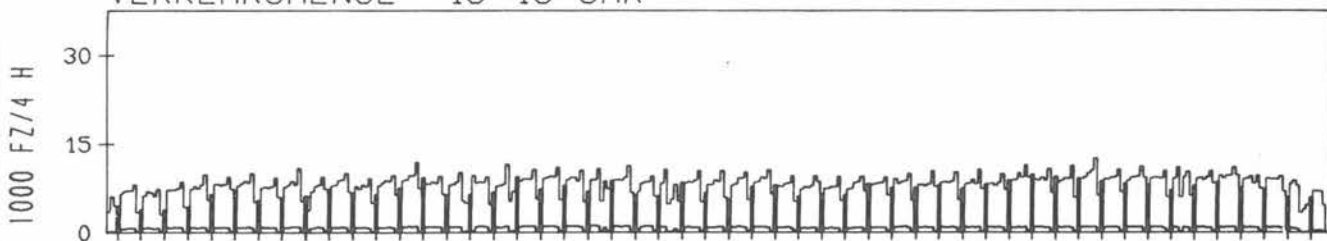
RICHTUNG SUED

DTV KFZ 27879
 DTV LKW 3583 = 12.85 %
 MAX WERKTAG 38831 FR 23.10.
 MAX FER-WKTAG 38611 FR 17. 7.
 MAX SO+FEITAG 30891 SO 18.10.

TAEGLICHE VERKEHRSMENGE



VERKEHRSMENGE 15-19 UHR



JAHRESGANGLINIEN 1987

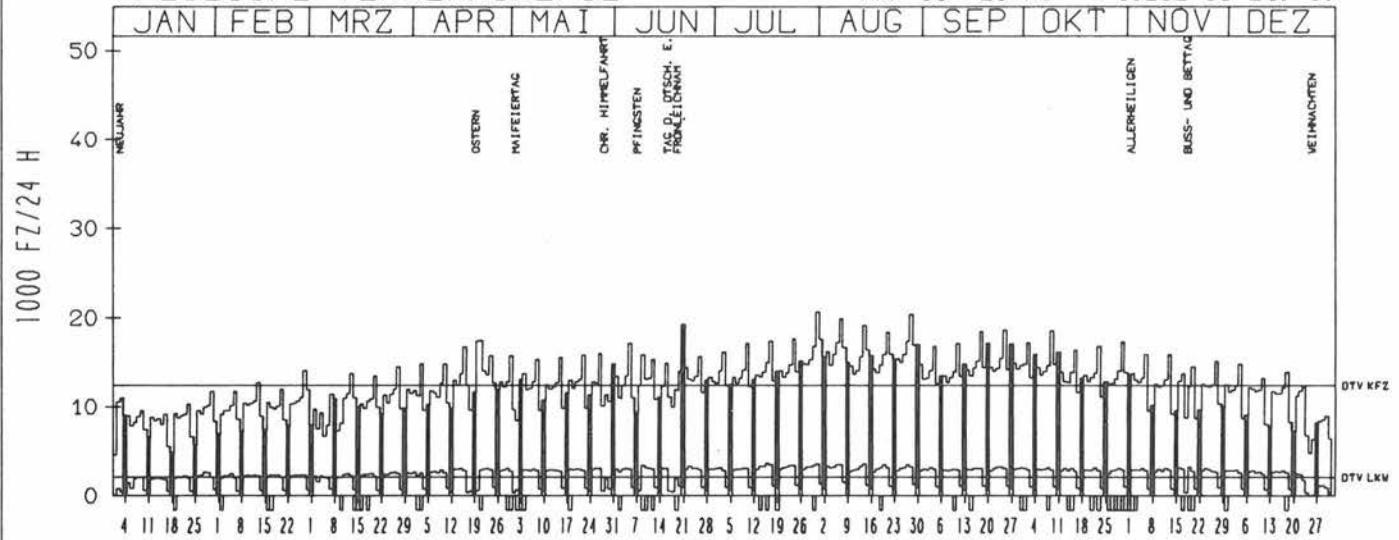
ZST: KAHL
 NR.: 5920 9 950 (9050)

LAND: BAYERN
 STRASSE: A 45
 KM: 246.7
 NETZKNOTEN: 5920 213
 5920 214

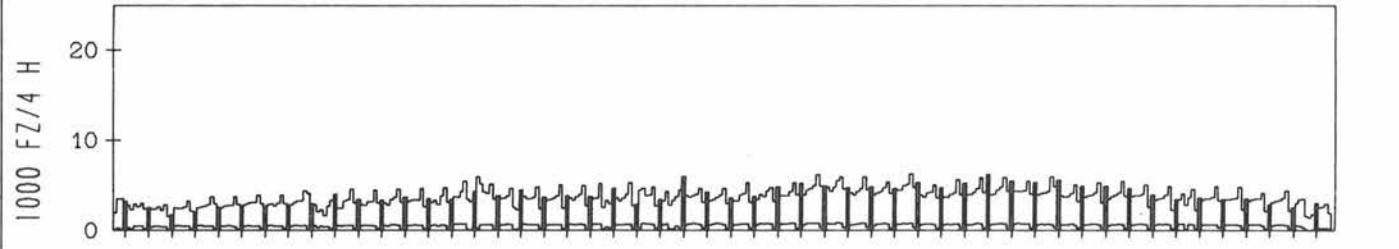
RICHTUNG NÖRD

DTV KFZ 12432
 DTV LKW 2085 = 16.77 %
 MAX WERKTAG 18652 FR 25. 9.
 MAX FER-WKTAG 20660 FR 31. 7.
 MAX SO+FEITAG 19232 SO 21. 6.

TÄGLICHE VERKEHRSMENGE



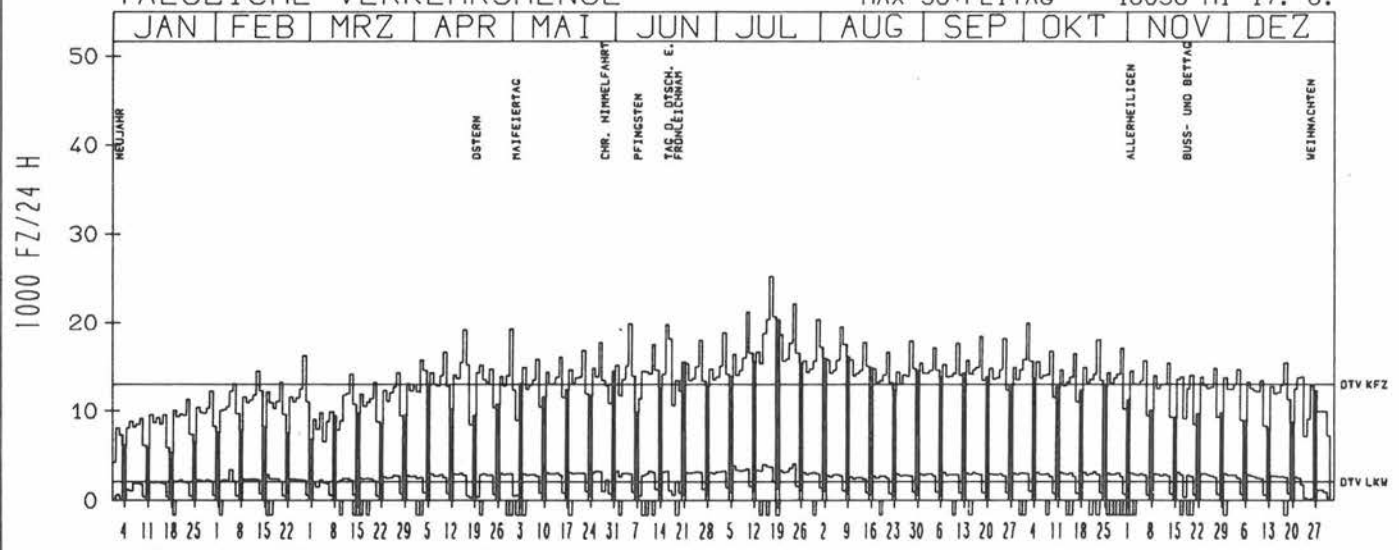
VERKEHRSMENGE 15-19 UHR



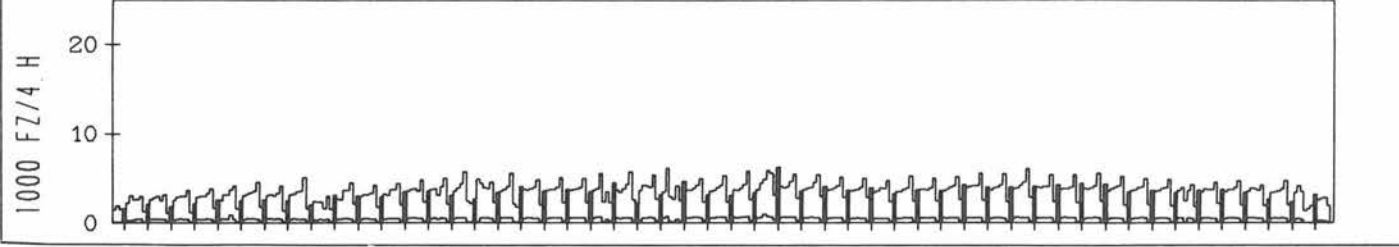
RICHTUNG SÜED

DTV KFZ 13047
 DTV LKW 2106 = 16.14 %
 MAX WERKTAG 20048 FR 2. 10.
 MAX FER-WKTAG 25292 FR 17. 7.
 MAX SO+FEITAG 18096 MI 17. 6.

TÄGLICHE VERKEHRSMENGE



VERKEHRSMENGE 15-19 UHR



JAHRESGANGLINIEN 1987

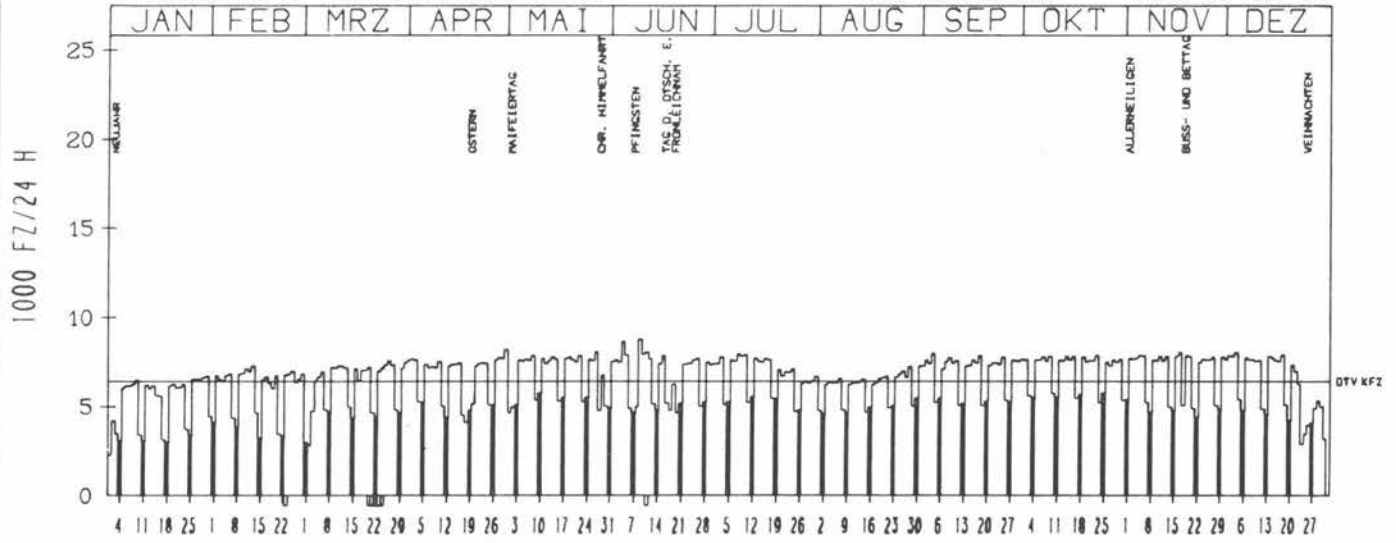
ZST: HOCHNEUKIRCH
NR.: 4904 5 041

LAND: NORDRHEIN-WESTFALEN
STRASSE: A 46
KM: 27.0
NETZKNOTEN:

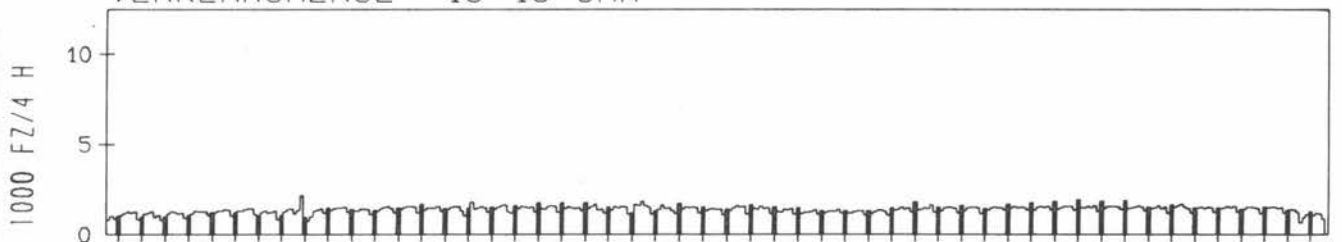
RICHTUNG OST

DTV KFZ 6407
MAX WERKTAG 8677 DO 4. 6.
MAX FER-WKTAG 8788 DI 9. 6.
MAX SO+FEITAG 5755 SO 10. 5.

TAEGLICHE VERKEHRSMENGE



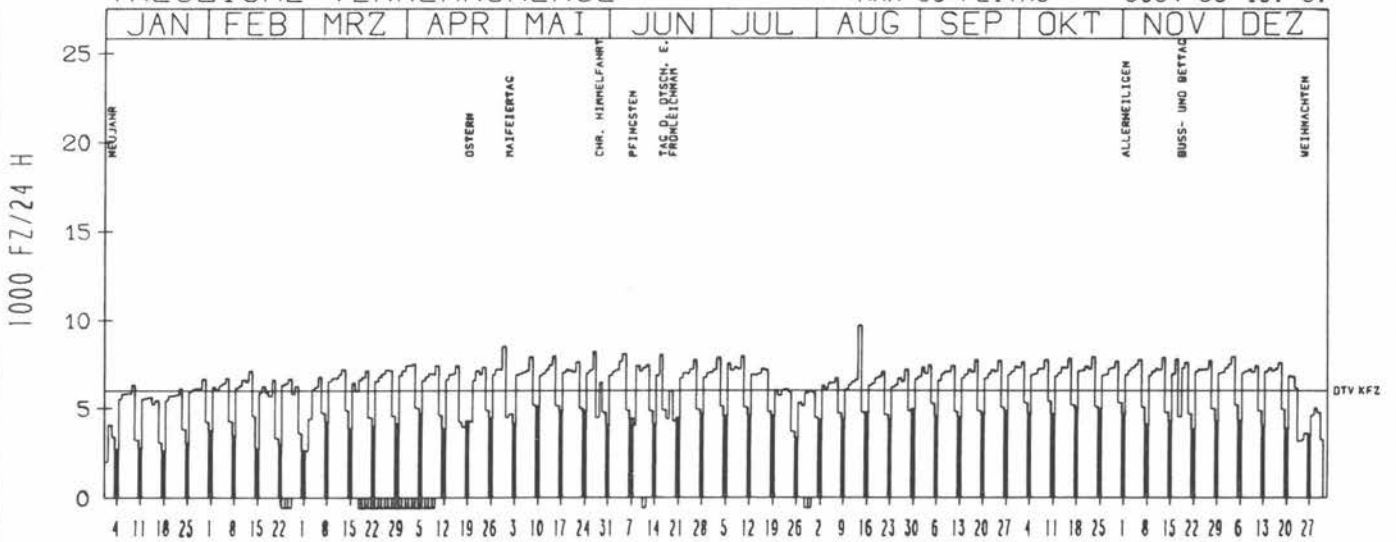
VERKEHRSMENGE 15-19 UHR



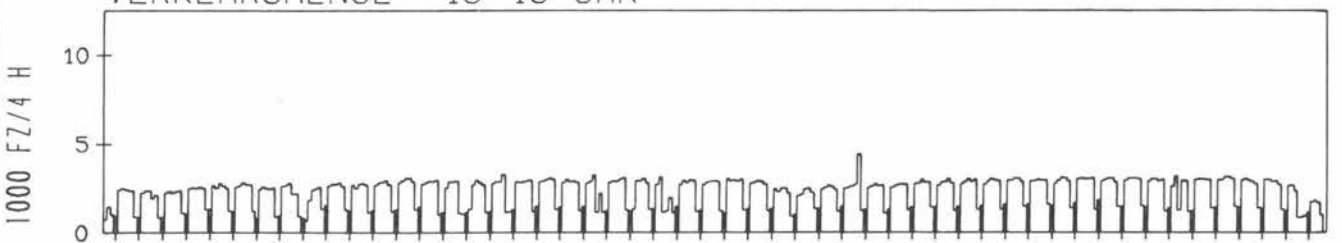
RICHTUNG WEST

DTV KFZ 6032
MAX WERKTAG 8530 DO 30. 4.
MAX FER-WKTAG 9724 FR 14. 8.
MAX SO+FEITAG 5094 SO 10. 5.

TAEGLICHE VERKEHRSMENGE



VERKEHRSMENGE 15-19 UHR



JAHRESGANGLINIEN

1987

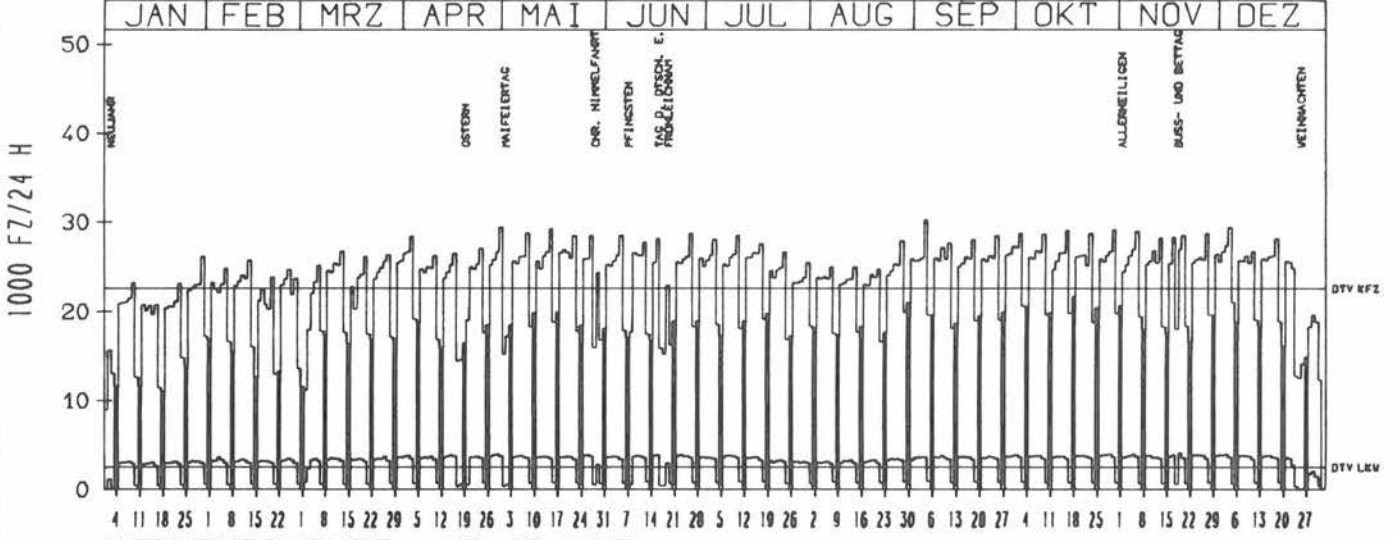
ZST: NEUSS-HÖLZHEIM
NR.: 4805 5 016

LAND: NORDRHEIN-WESTFALEN
STRASSE: A 46
KM: 41.7
NETZKNOTEN: 4805 070
4805 071

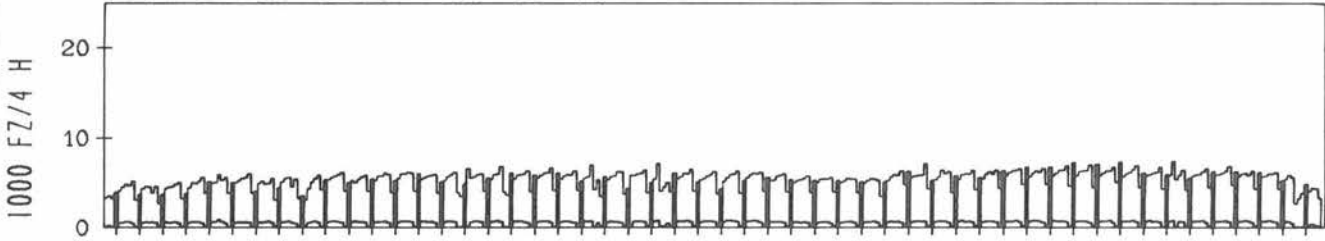
RICHTUNG OST

DTV KFZ 22587
DTV LKW 2555 = 11.31 %
MAX WERKTAG 29396 FR 4.12.
MAX FER-WKTAG 30274 FR 4. 9.
MAX SO+FEITAG 21668 SO 18.10.

TAEGLICHE VERKEHRSMENGE



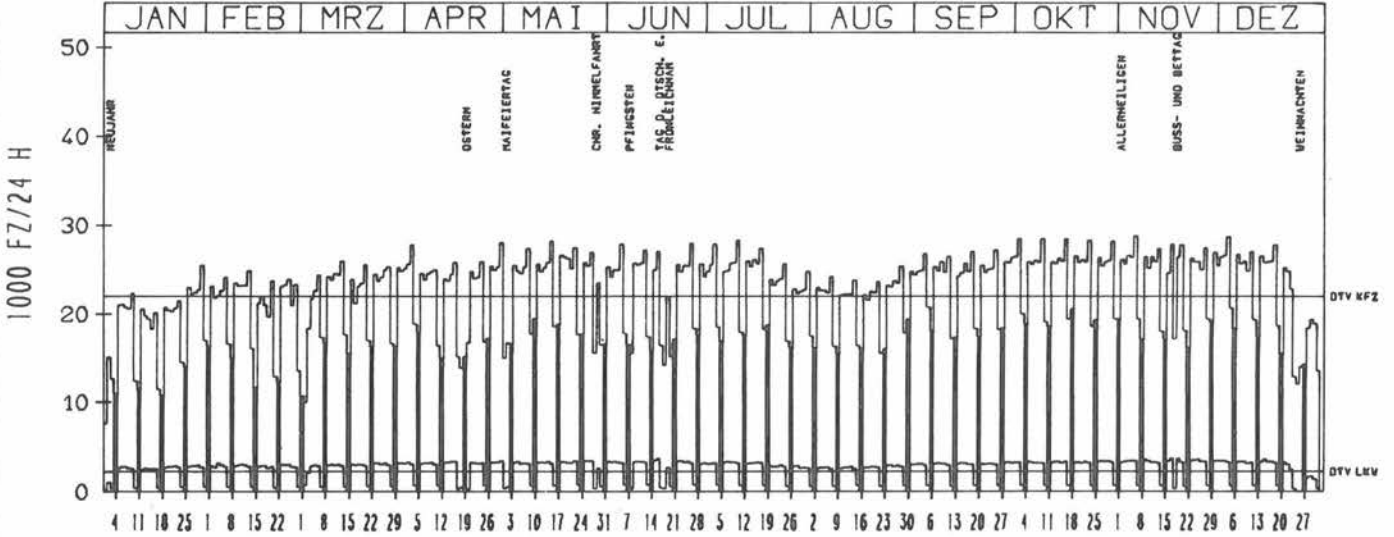
VERKEHRSMENGE 15-19 UHR



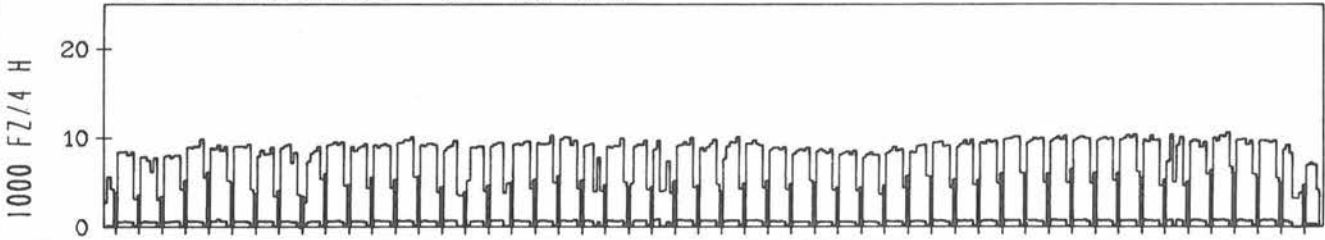
RICHTUNG WEST

DTV KFZ 22009
DTV LKW 2293 = 10.42 %
MAX WERKTAG 28808 FR 6.11.
MAX FER-WKTAG 28376 FR 10. 7.
MAX SO+FEITAG 20604 SO 18.10.

TAEGLICHE VERKEHRSMENGE



VERKEHRSMENGE 15-19 UHR



JAHRESGANGLINIEN 1987

ZST: WUPPERTAL-SÖNNBÖRN

LAND: STRASSE

NORDRHEIN-WESTFALEN
A 46

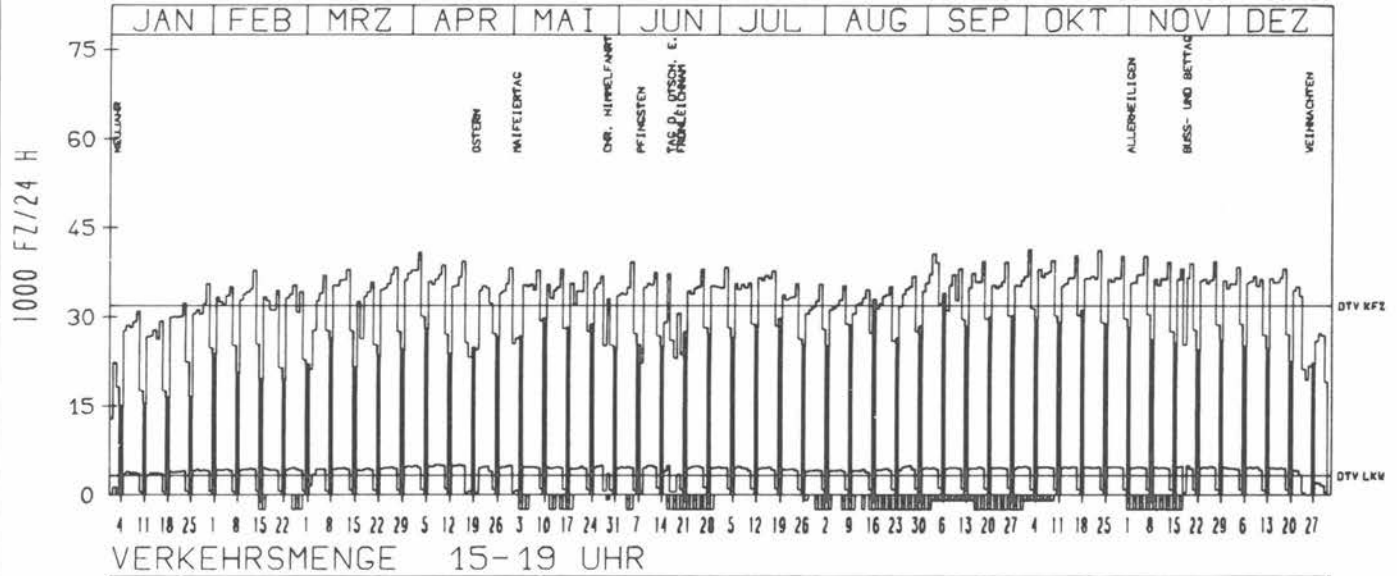
NR.: 4708 5 045

KM:
NETZKNOTEN:

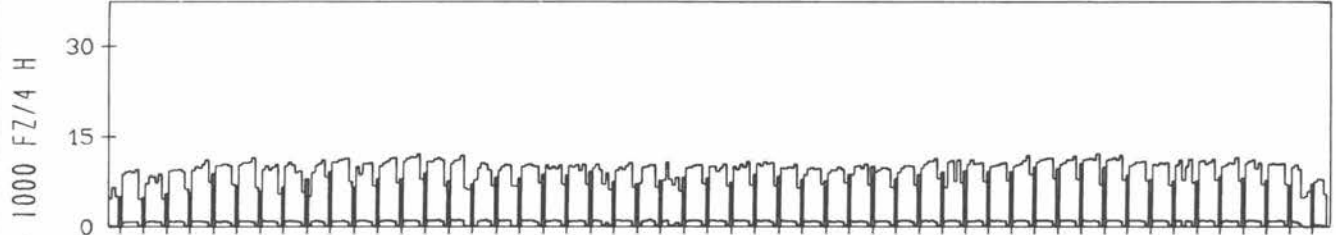
RICHTUNG SÜED

DTV KFZ	31875
DTV LKW	3233 = 10.14 %
MAX WERKTAG	41379 FR 2.10.
MAX FER-WKTAG	40671 DO 3.9.
MAX SO+FEITAG	33968 SO 6.9.

TAEGLICHE VERKEHRSMENGE



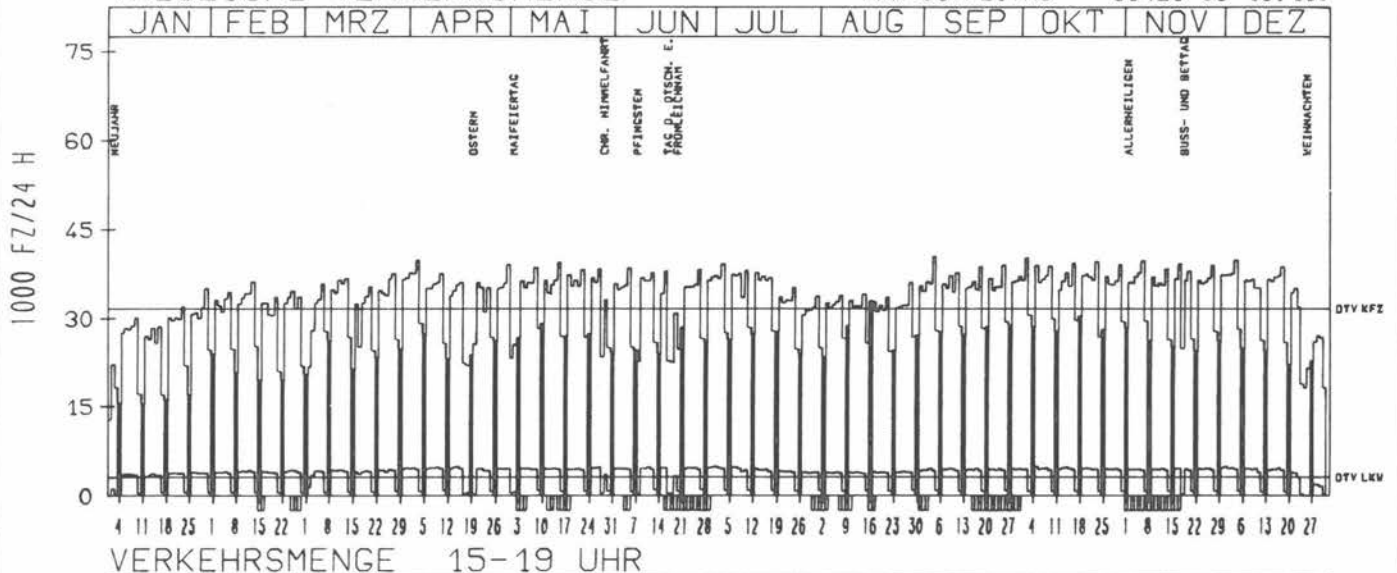
VERKEHRSMENGE 15-19 UHR



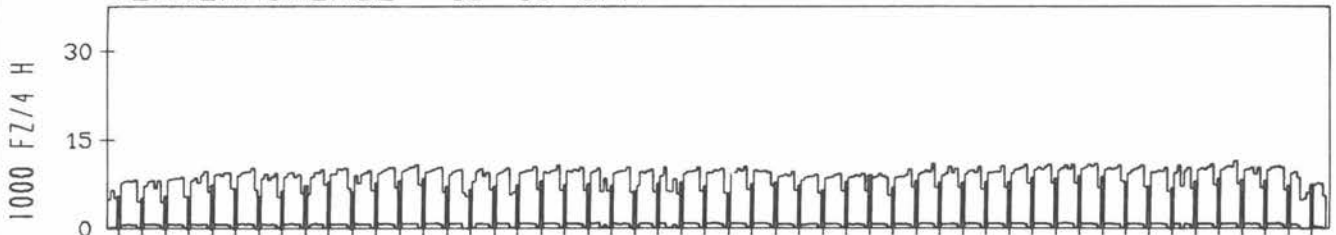
RICHTUNG NÖRD

DTV KFZ	31670
DTV LKW	3123 = 9.86 %
MAX WERKTAG	40263 FR 2.10.
MAX FER-WKTAG	40514 FR 4.9.
MAX SO+FEITAG	30420 SO 18.10.

TAEGLICHE VERKEHRSMENGE



VERKEHRSMENGE 15-19 UHR



JAHRESGANGLINIEN 1987

ZST: AK KÖBLENZ (WEST)

LAND: RHEINLAND-PFALZ

STRASSE: A 48

NR.: 5610 7 133

KM: 27.6

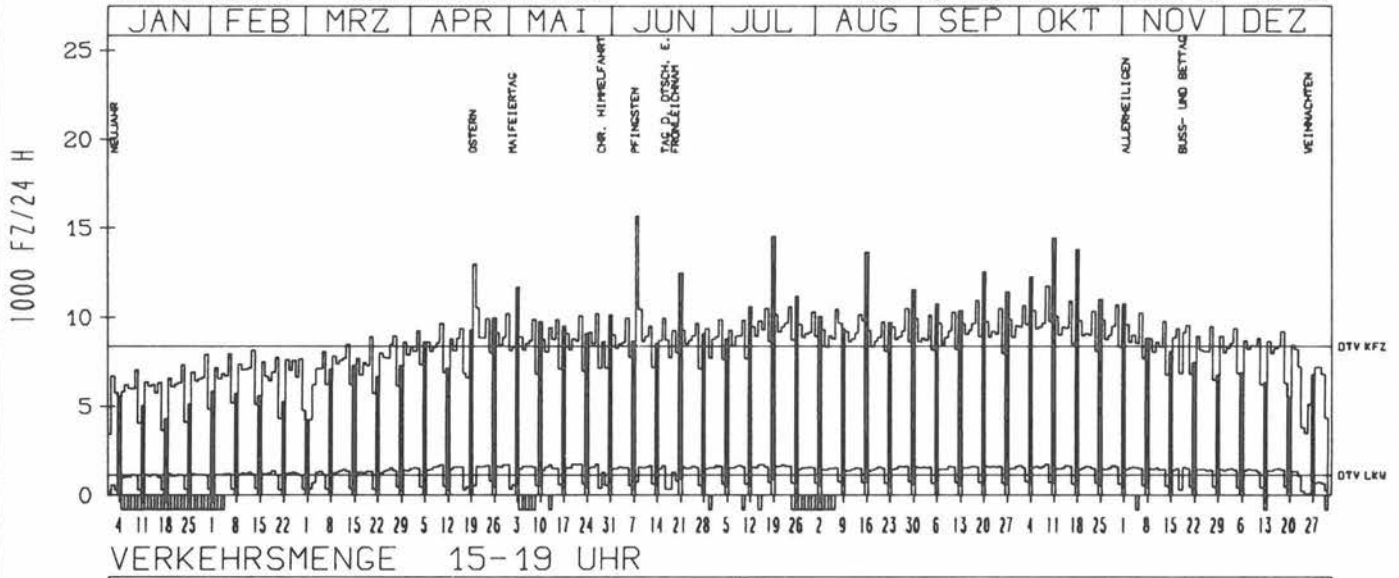
NETZKNOTEN: 5610 053 5

5610 049 5

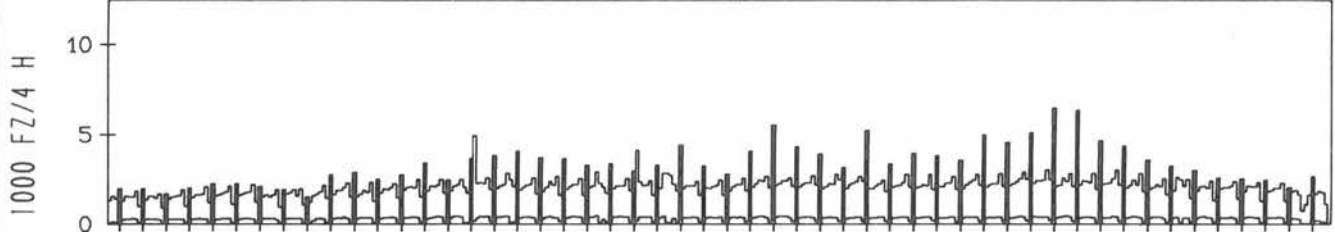
RICHTUNG OST

DTV KFZ	8388
DTV LKW	1135 = 13.53 %
MAX WERKTAG	11729 FR 9. 10.
MAX FER-WKTAG	10580 FR 24. 7.
MAX SO+FEITAG	15612 MO 8. 6.

TAEGLICHE VERKEHRSMENGE



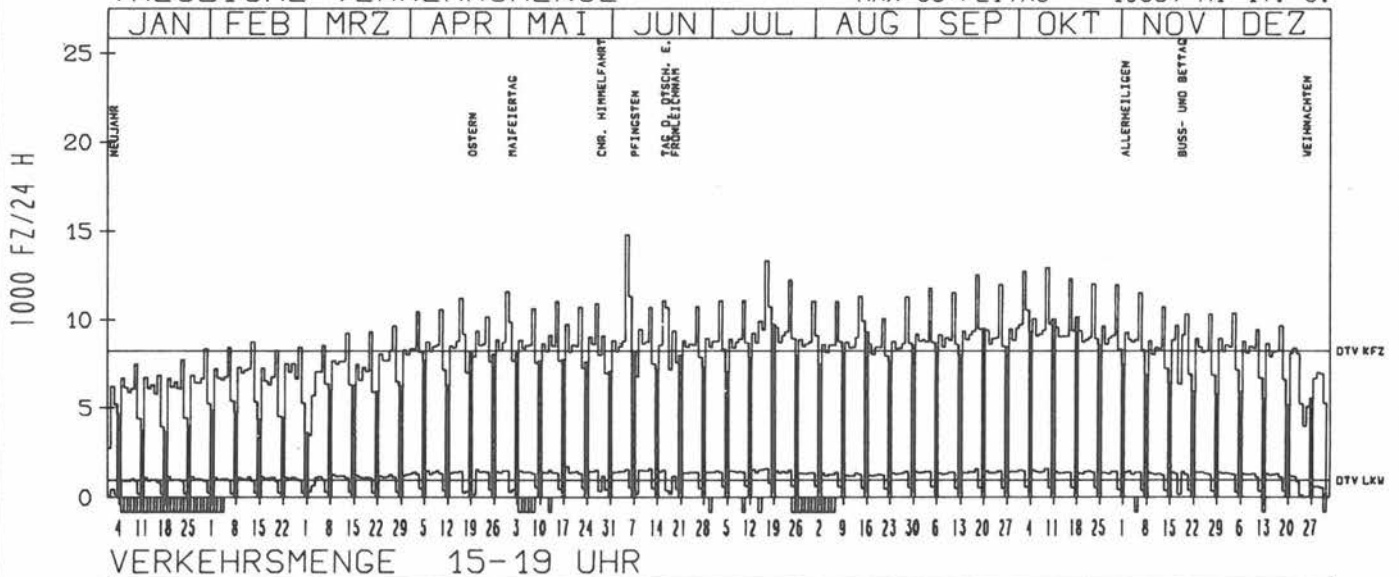
VERKEHRSMENGE 15-19 UHR



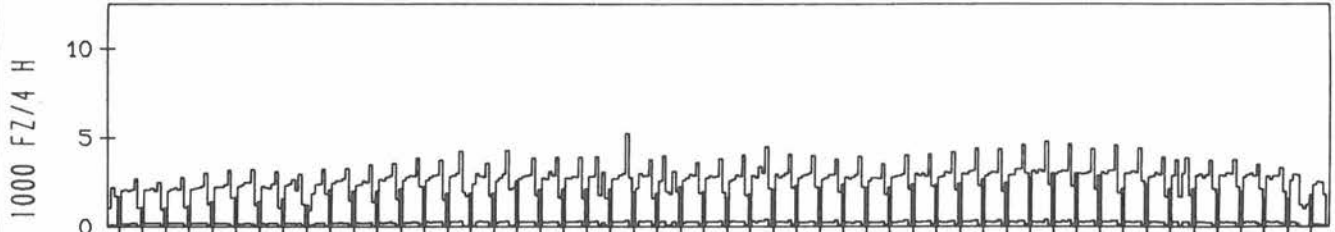
RICHTUNG WEST

DTV KFZ	8234
DTV LKW	995 = 12.08 %
MAX WERKTAG	14785 FR 5. 6.
MAX FER-WKTAG	13332 FR 17. 7.
MAX SO+FEITAG	10657 MI 17. 6.

TAEGLICHE VERKEHRSMENGE



VERKEHRSMENGE 15-19 UHR



JAHRESGANGLINIEN 1987

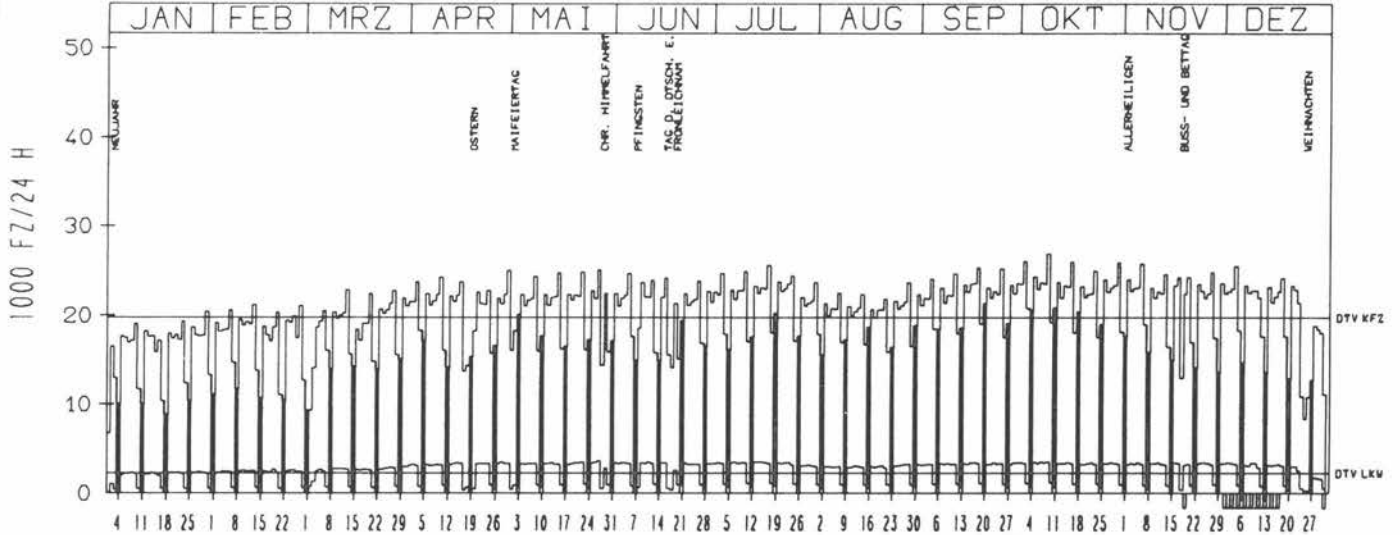
ZST: RHEINBRUECKE BENDORF
 NR.: 5511 7 131

LAND: RHEINLAND-PFALZ
 STRASSE: A 48
 KM: 18.3
 NETZKNOTEN: 5511 001
 5611 011

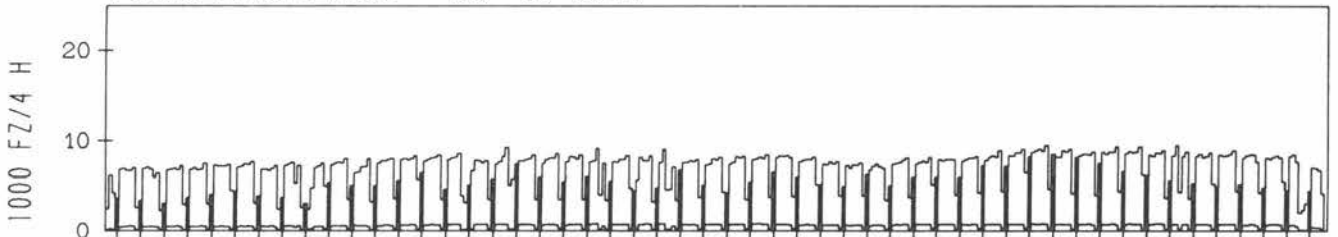
RICHTUNG WEST

DTV KFZ 19748
 DTV LKW 2280 = 11.55 %
 MAX WERKTAG 26865 FR 9.10.
 MAX FER-WKTAG 25595 FR 17.7.
 MAX SO+FEITAG 21298 SO 20.9.

TAEGLICHE VERKEHRSMENGE



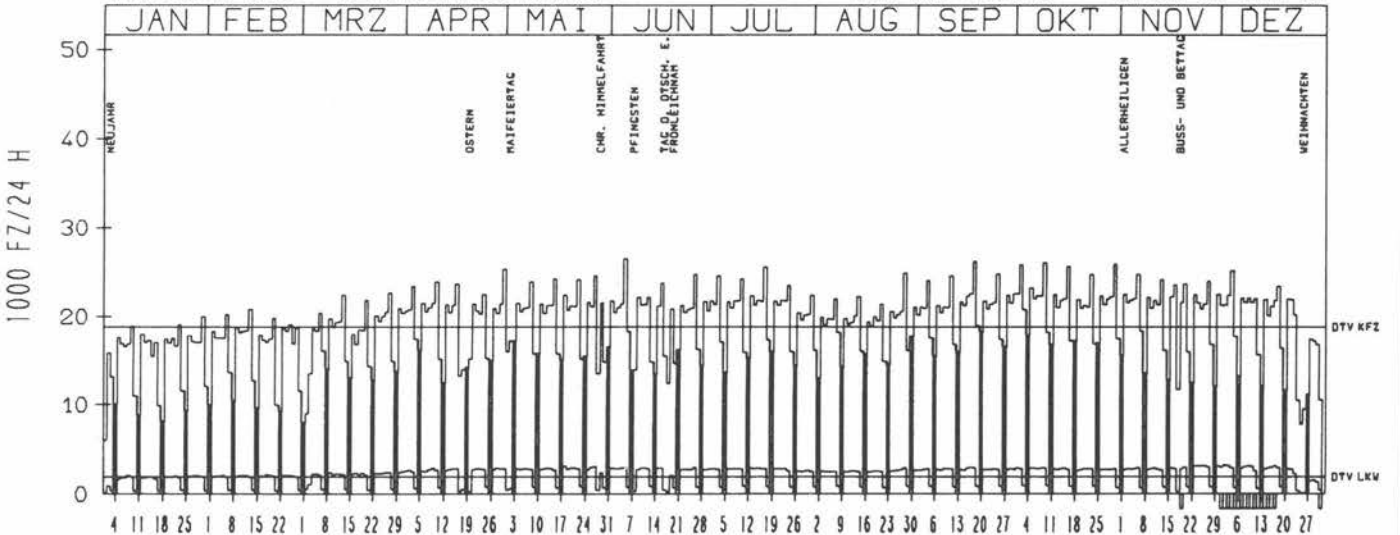
VERKEHRSMENGE 15-19 UHR



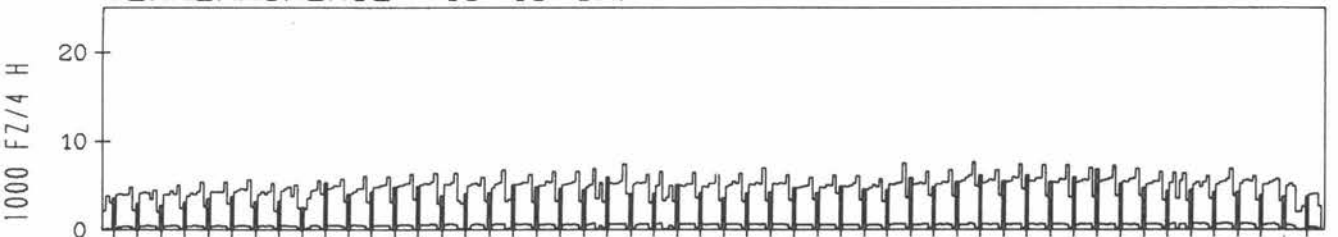
RICHTUNG OST

DTV KFZ 18812
 DTV LKW 1940 = 10.31 %
 MAX WERKTAG 26539 FR 5.6.
 MAX FER-WKTAG 25617 FR 17.7.
 MAX SO+FEITAG 18250 SO 20.9.

TAEGLICHE VERKEHRSMENGE



VERKEHRSMENGE 15-19 UHR



JAHRESGANGLINIEN

1987

ZST: LINTORF

LAND: STRASSE
KM: 14.5
NETZKNOTEN: 4607 056
4607 055

NORDRHEIN-WESTFALEN
A 52
4607 056
4607 055

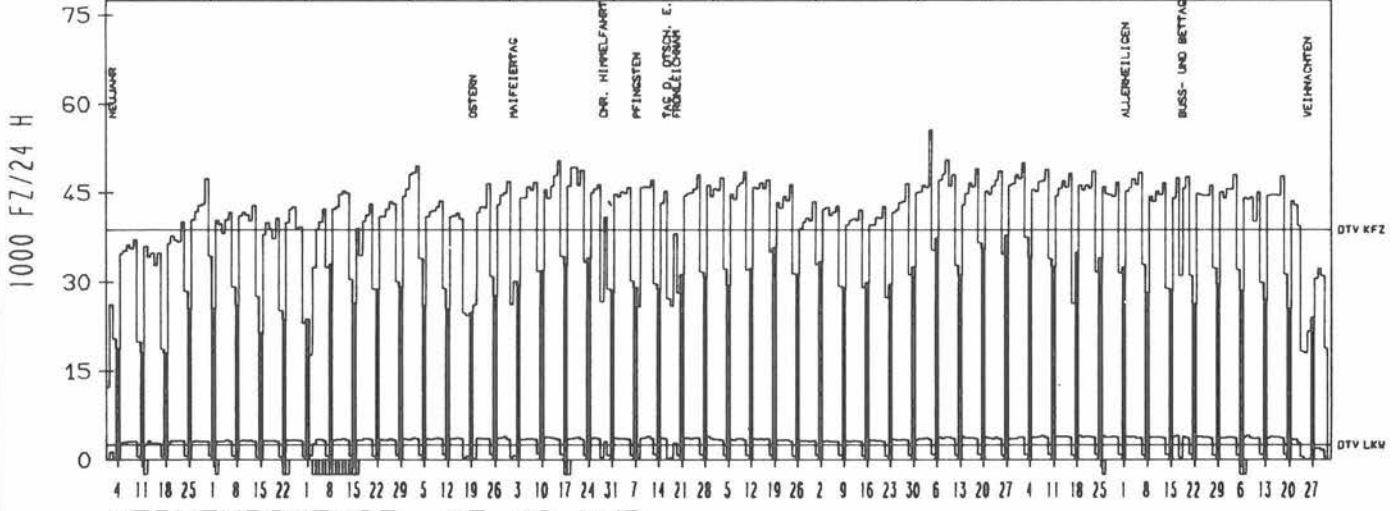
NR.: 4607 5 027

RICHTUNG WEST

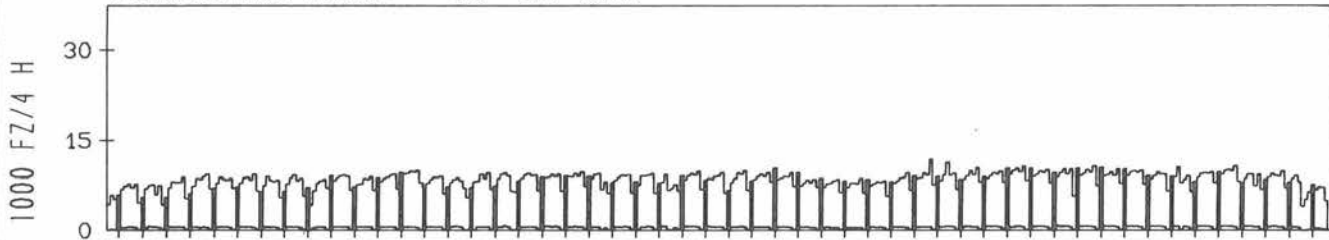
DTV KFZ 38762
DTV LKW 2584 = 6.67 %
MAX WERKTAG 50393 FR 15.5.
MAX FER-WKTAG 55426 FR 4.9.
MAX SO+FEITAG 37818 SO 27.9.

TAEGLICHE VERKEHRSMENGE

JAN	FEB	MRZ	APR	MAI	JUN	JUL	AUG	SEP	OKT	NOV	DEZ
-----	-----	-----	-----	-----	-----	-----	-----	-----	-----	-----	-----



VERKEHRSMENGE 15-19 UHR

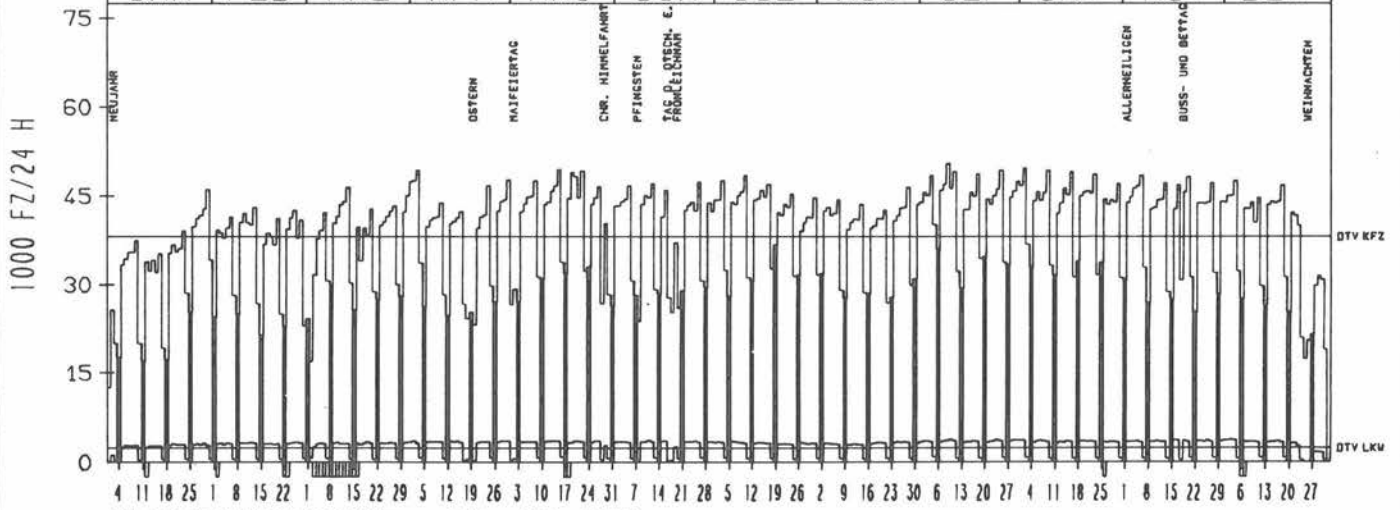


RICHTUNG OST

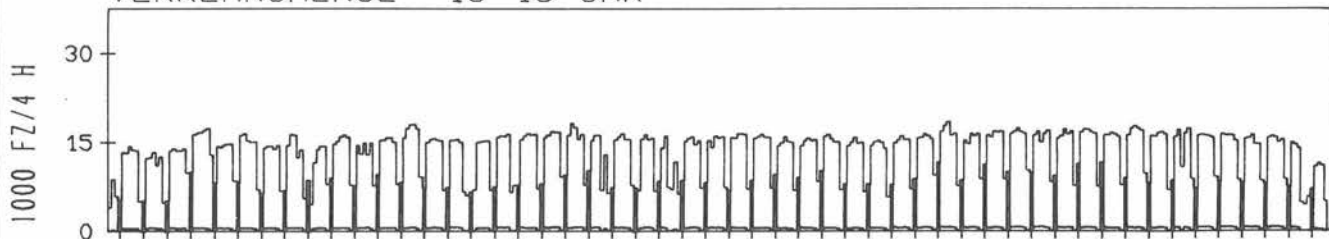
DTV KFZ 38197
DTV LKW 2468 = 6.46 %
MAX WERKTAG 49775 FR 2.10.
MAX FER-WKTAG 50563 MI 9.9.
MAX SO+FEITAG 36781 SO 19.7.

TAEGLICHE VERKEHRSMENGE

JAN	FEB	MRZ	APR	MAI	JUN	JUL	AUG	SEP	OKT	NOV	DEZ
-----	-----	-----	-----	-----	-----	-----	-----	-----	-----	-----	-----



VERKEHRSMENGE 15-19 UHR



JAHRESGANGLINIEN 1987

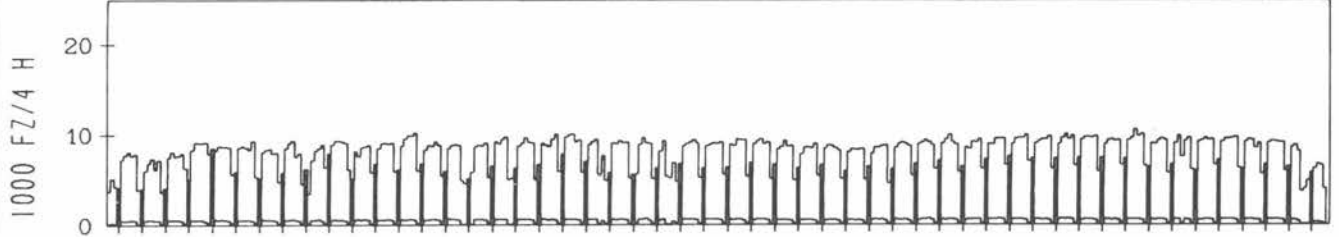
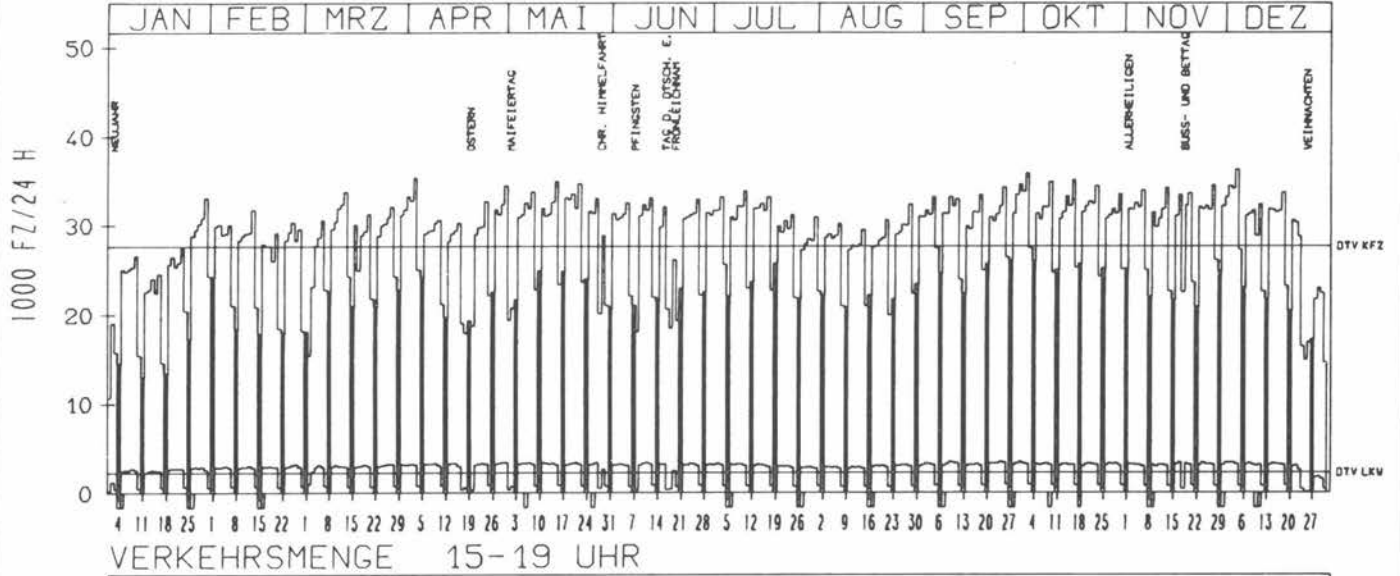
ZST: ESSEN-BREDENEY
NR.: 4507 5 028

LAND: NORDRHEIN-WESTFALEN
STRASSE: A 52
KM: 26.1
NETZKNOTEN: 4507 207
4507 219

RICHTUNG OST

DTV KFZ	27632
DTV LKW	2281 = 8.25 %
MAX WERKTAG	36245 FR 4.12.
MAX FER-WKTAG	33819 FR 10.7.
MAX SO+FEITAG	25919 SO 4.10.

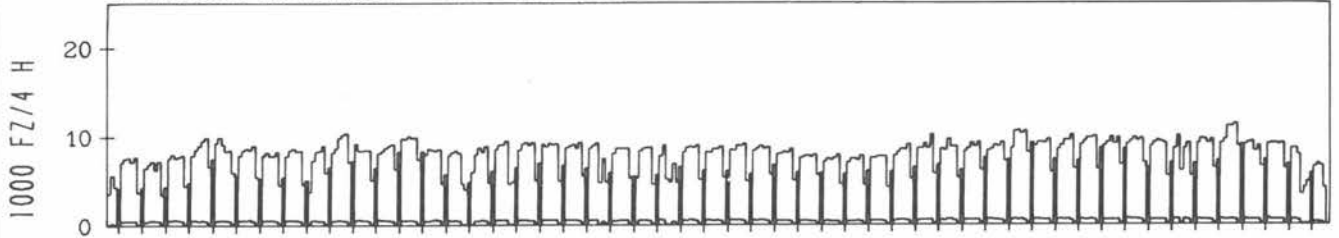
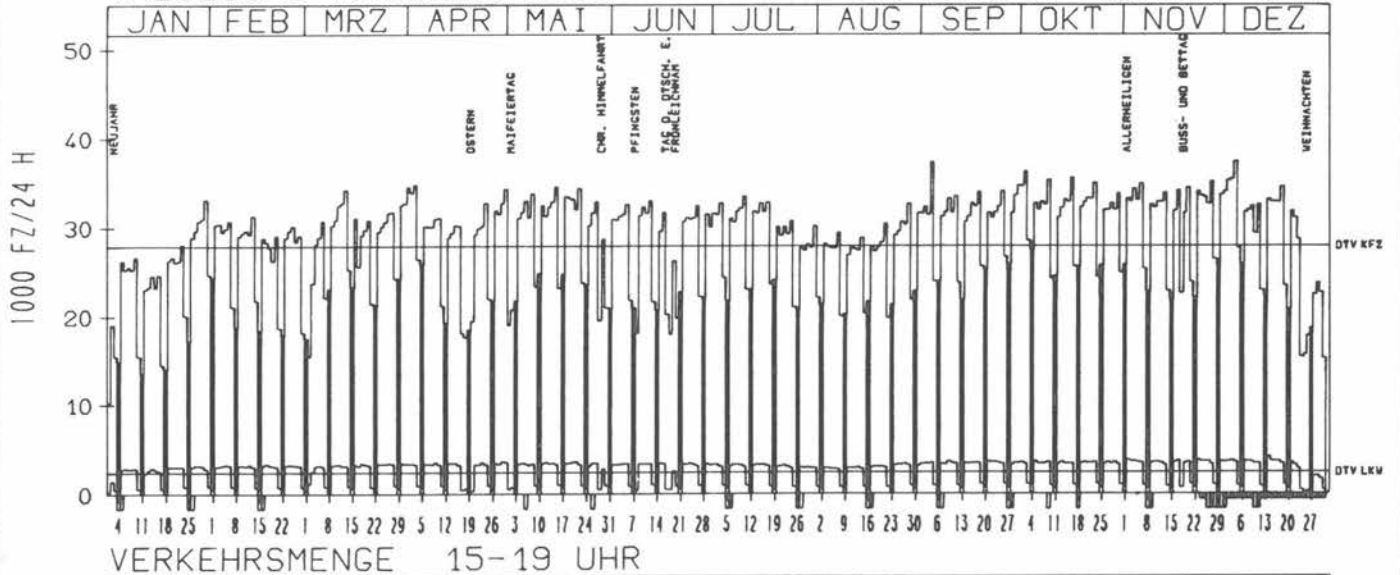
TAEGLICHE VERKEHRSMENGE



RICHTUNG WEST

DTV KFZ	27928
DTV LKW	2494 = 8.93 %
MAX WERKTAG	37412 FR 4.12.
MAX FER-WKTAG	37354 FR 4.9.
MAX SO+FEITAG	27543 SO 4.10.

TAEGLICHE VERKEHRSMENGE



JAHRESGANGLINIEN

1987

ZST: HEIDESHEIM

LAND: STRASSE

RHEINLAND-PFALZ

NR.: 5915 7 109

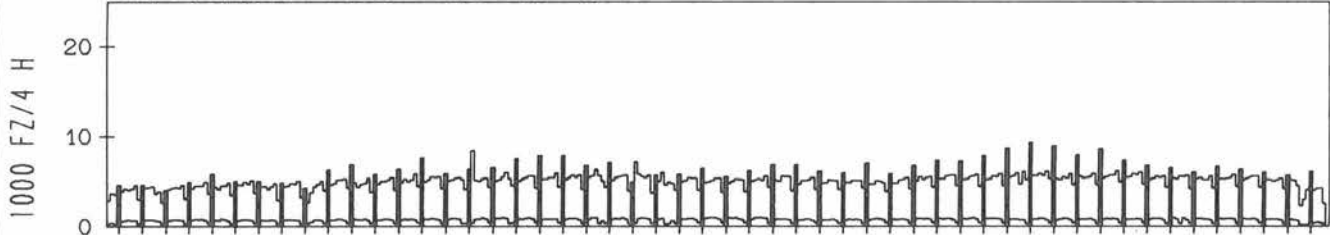
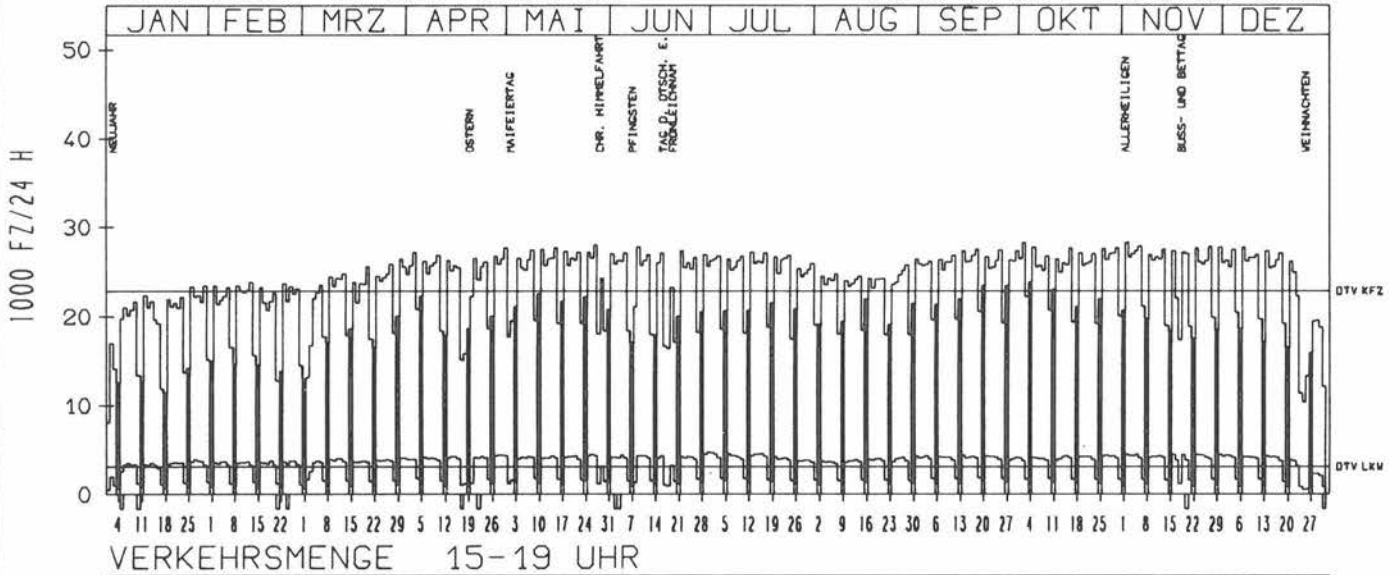
KM: NETZKNOTEN:

A 60
27.3
5915 405
5915 404

RICHTUNG OST

DTV KFZ 22846
DTV LKW 3104 = 13.59 %
MAX WERKTAG 28252 MO 2.11.
MAX FER-WKTAG 27723 DI 9.6.
MAX SO+FEITAG 23810 SO 4.10.

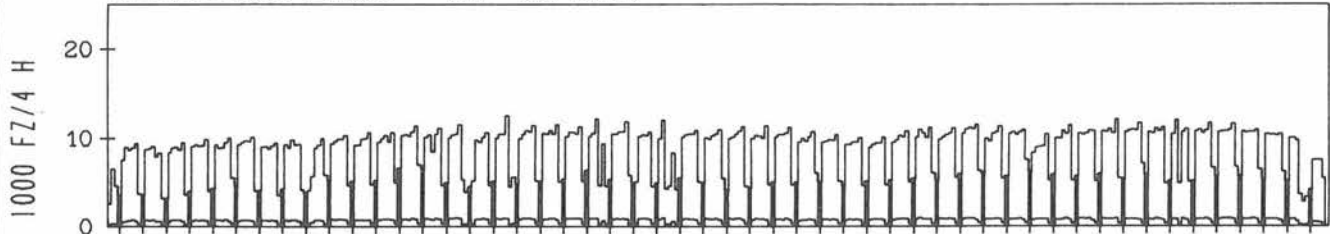
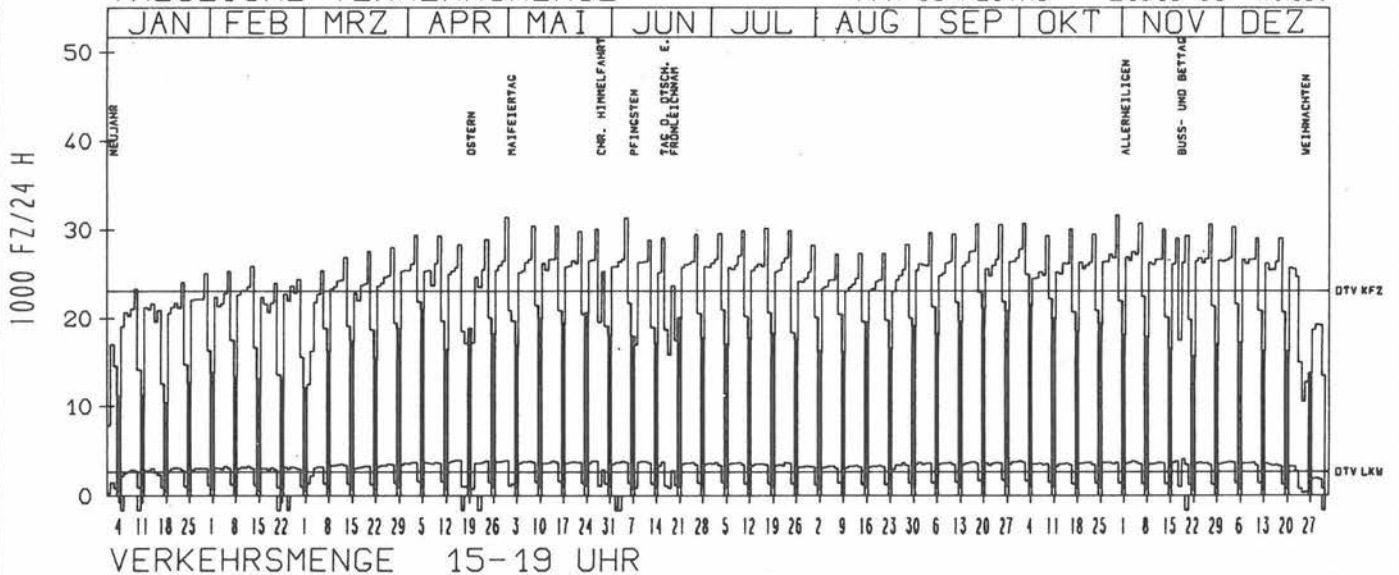
TAEGLICHE VERKEHRSMENGE



RICHTUNG WEST

DTV KFZ 23101
DTV LKW 2721 = 11.78 %
MAX WERKTAG 31635 FR 30.10.
MAX FER-WKTAG 31415 DO 30.4.
MAX SO+FEITAG 21510 SO 4.10.

TAEGLICHE VERKEHRSMENGE



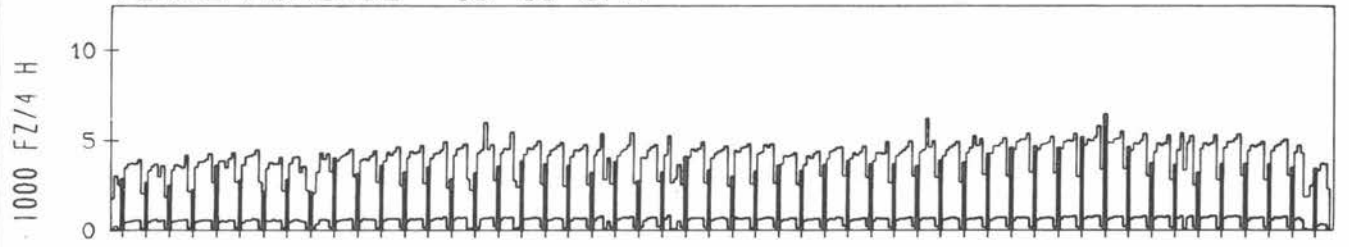
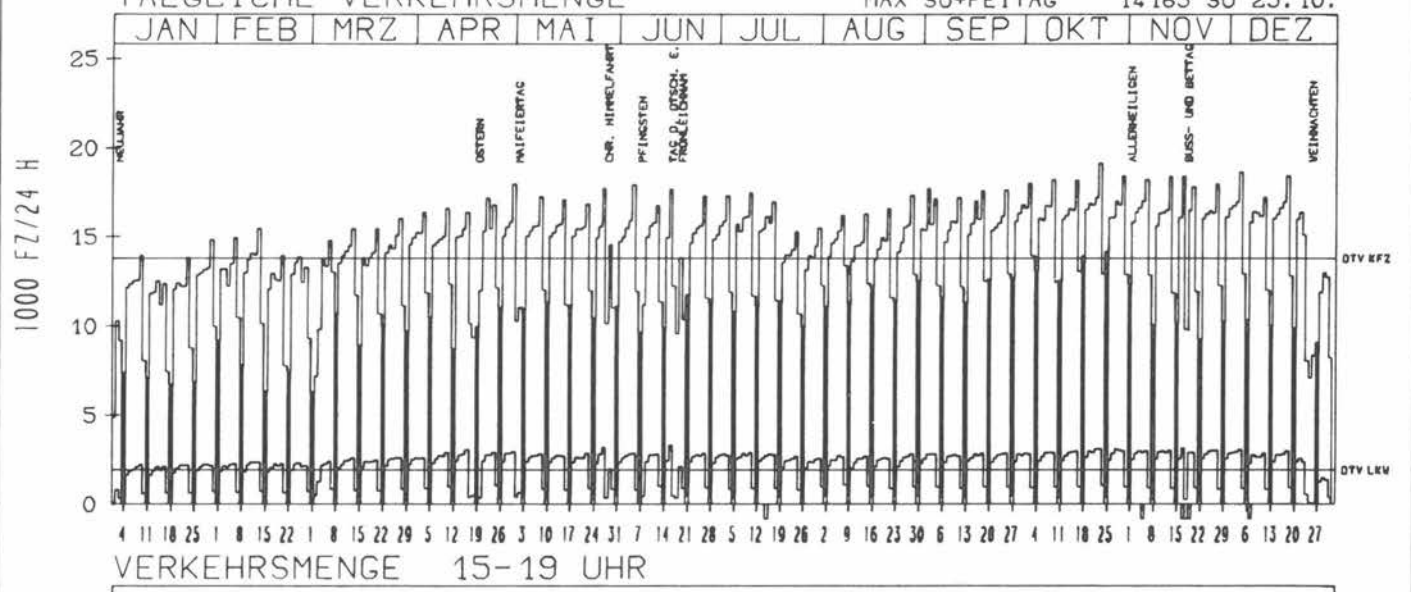
JAHRESGANGLINIEN 1987

ZST: WICKRATH
 NR.: 4804 5 042

LAND: NORDRHEIN-WESTFALEN
 STRASSE: A 61
 KM: 31.3
 NETZKNOTEN: 4804 111
 4804 120

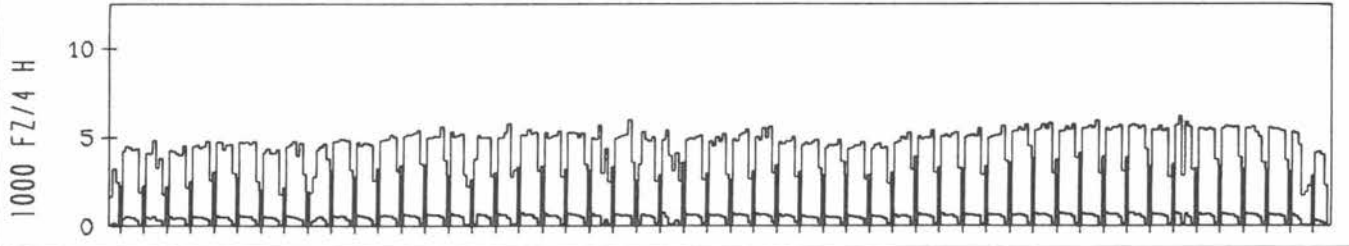
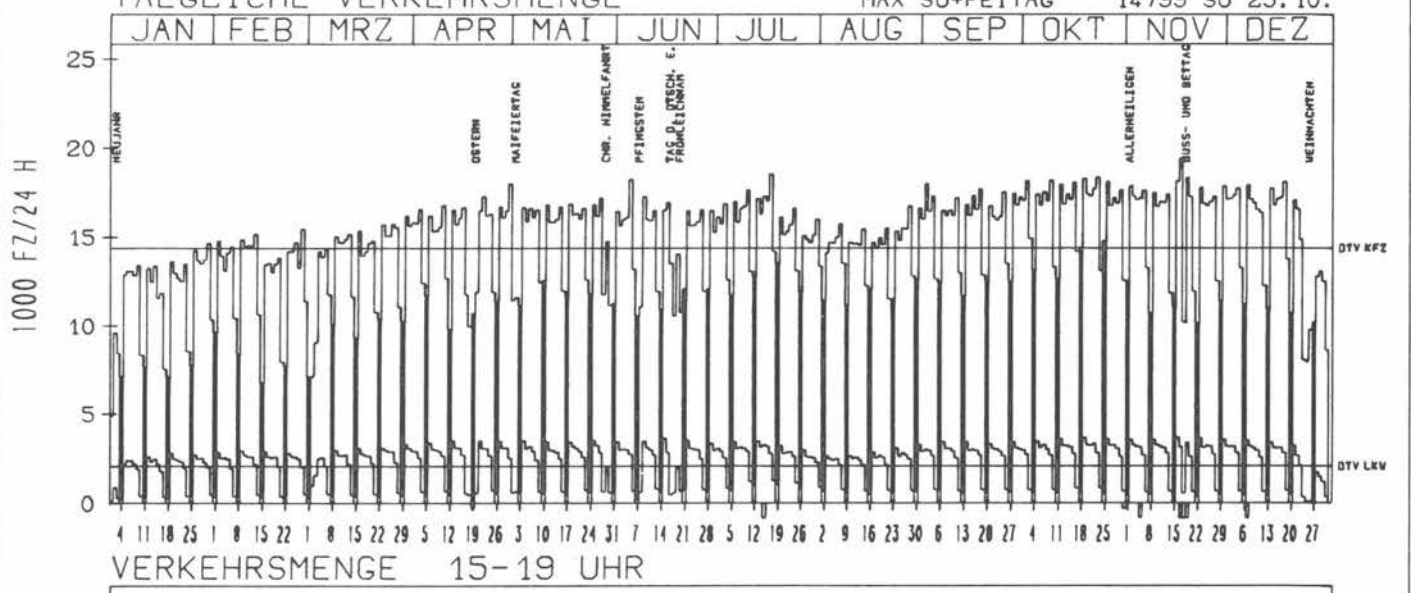
RICHTUNG SUED
 TAEGLICHE VERKEHRSMENGE

DTV KFZ 13802
 DTV LKW 1908 = 13.82 %
 MAX WERKTAG 19110 FR 23.10.
 MAX FER-WKTAG 18421 FR 30.10.
 MAX SO+FEITAG 14165 SO 25.10.



RICHTUNG NÖRD
 TAEGLICHE VERKEHRSMENGE

DTV KFZ 14372
 DTV LKW 2119 = 14.74 %
 MAX WERKTAG 18355 FR 23.10.
 MAX FER-WKTAG 18562 FR 17. 7.
 MAX SO+FEITAG 14799 SO 25.10.



JAHRESGANGLINIEN 1987

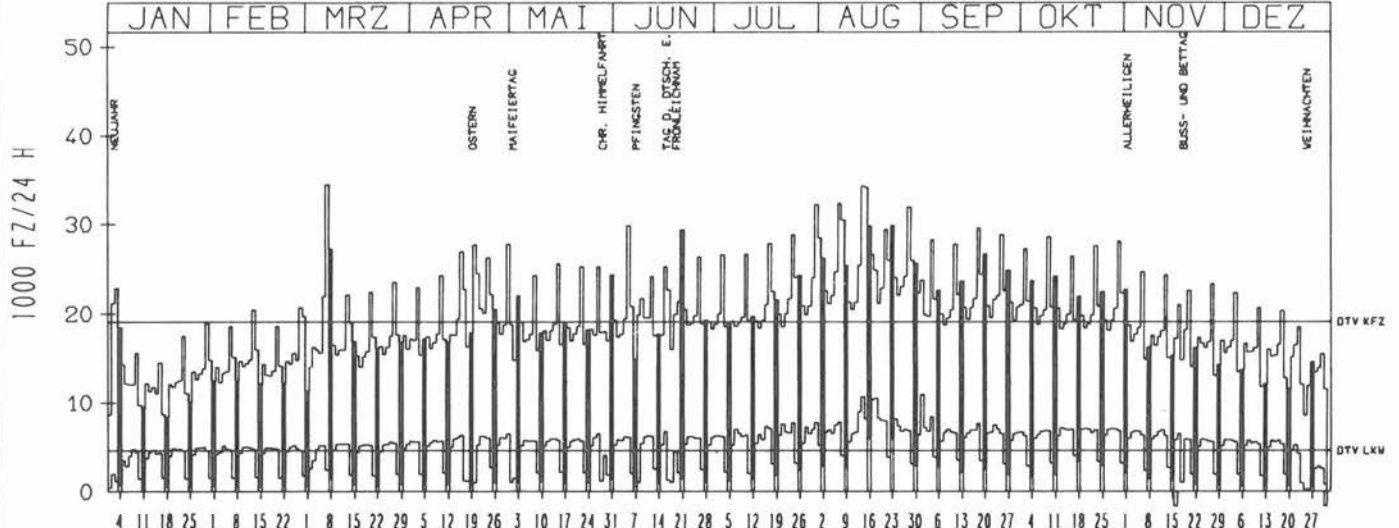
ZST: DAXWEILER
 NR.: 6012 7 233

LAND: RHEINLAND-PFALZ
 STRASSE: A 61
 KM: 292.7
 NETZKNOTEN: 6012 035
 6012 036

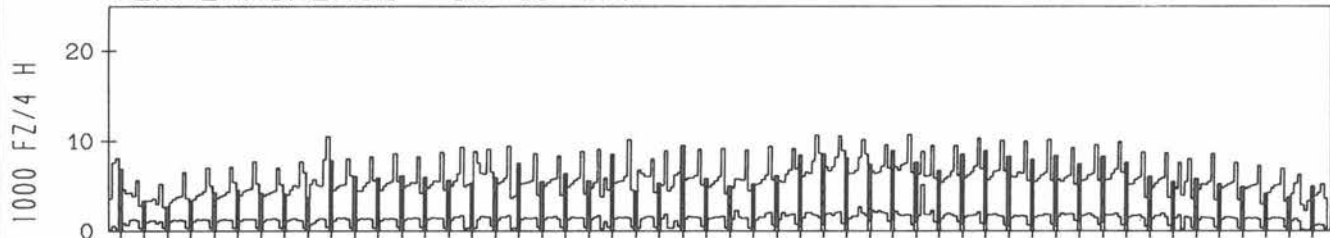
RICHTUNG NÖRD

DTV KFZ 19110
 DTV LKW 4603 = 24.09 %
 MAX WERKTAG 34399 SA 7. 3.
 MAX FER-WKTAG 34200 FR 14. 8.
 MAX SO+FEITAG 29844 SO 23. 8.

TÄGLICHE VERKEHRSMENGE



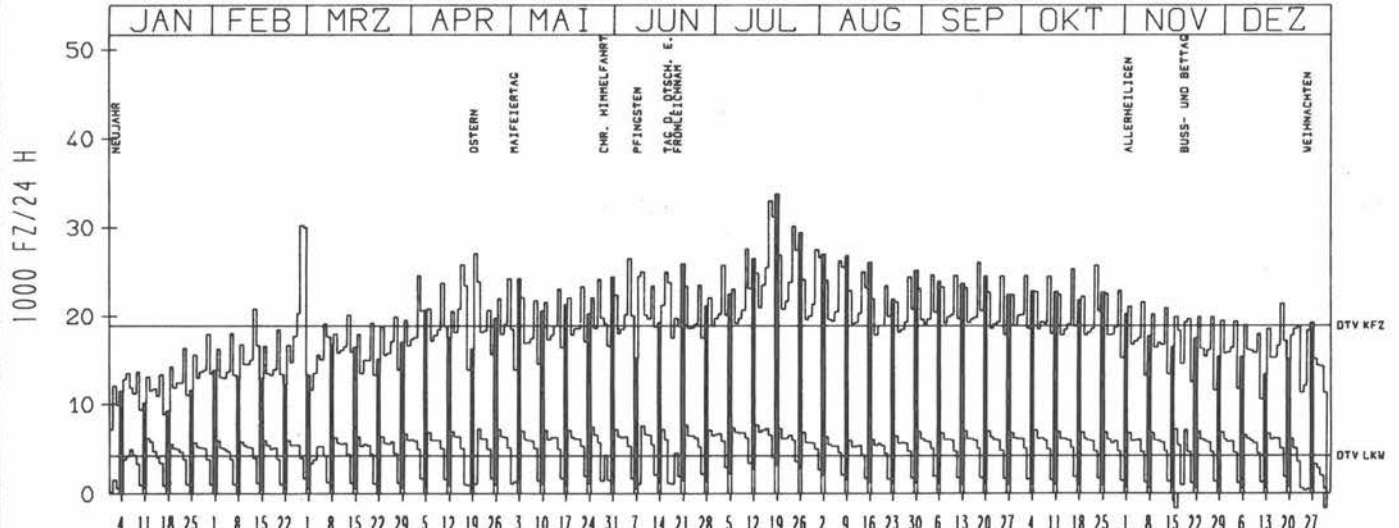
VERKEHRSMENGE 15-19 UHR



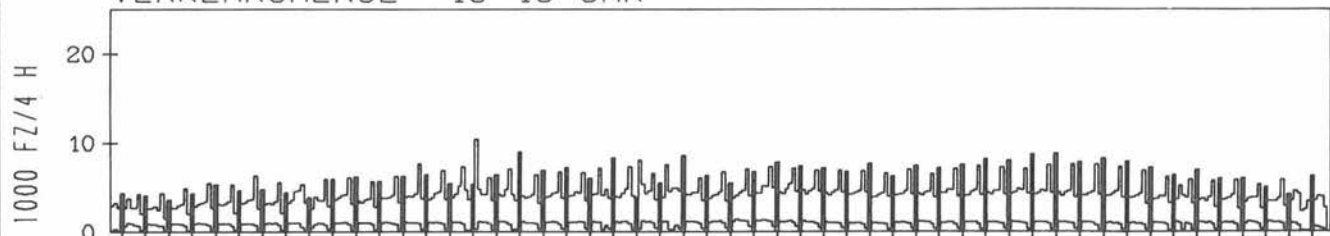
RICHTUNG SÜED

DTV KFZ 18917
 DTV LKW 4311 = 22.79 %
 MAX WERKTAG 30281 FR 27. 2.
 MAX FER-WKTAG 33022 FR 17. 7.
 MAX SO+FEITAG 33759 SO 19. 7.

TÄGLICHE VERKEHRSMENGE



VERKEHRSMENGE 15-19 UHR



JAHRESGANGLINIEN 1987

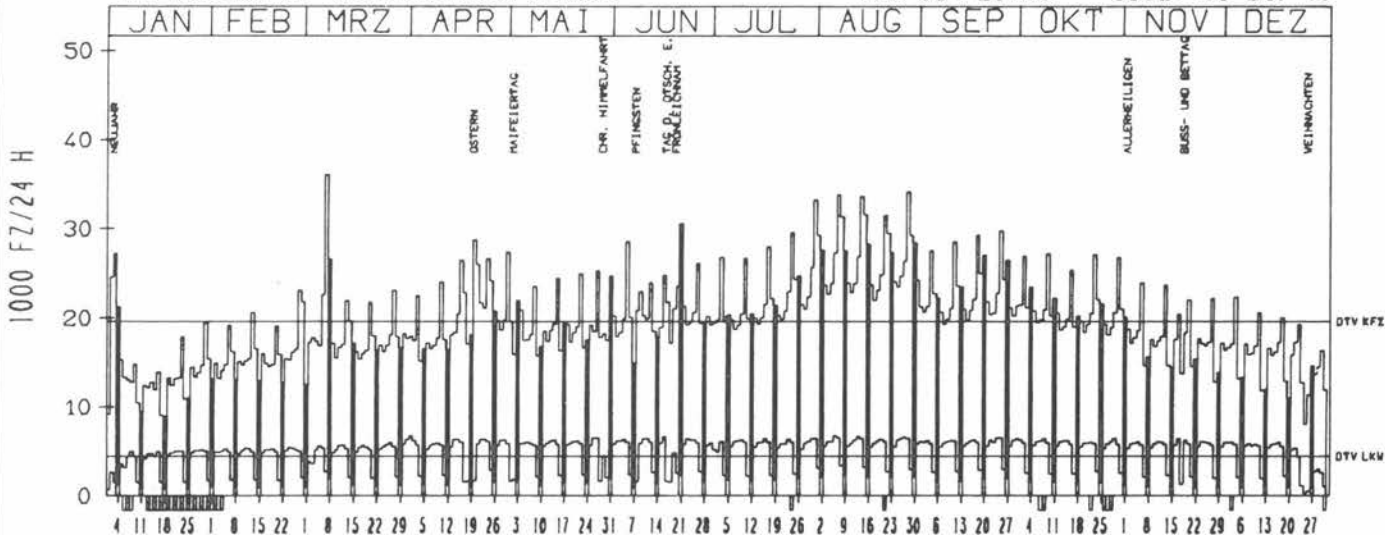
ZST: RHEINBRUECKE SPEYER-NØ
 NR.: 6616 7 119

LAND: RHEINLAND-PFALZ
 STRASSE: A 61
 KM: 379.9
 NETZKNOTEN: 6616 092
 6616 009

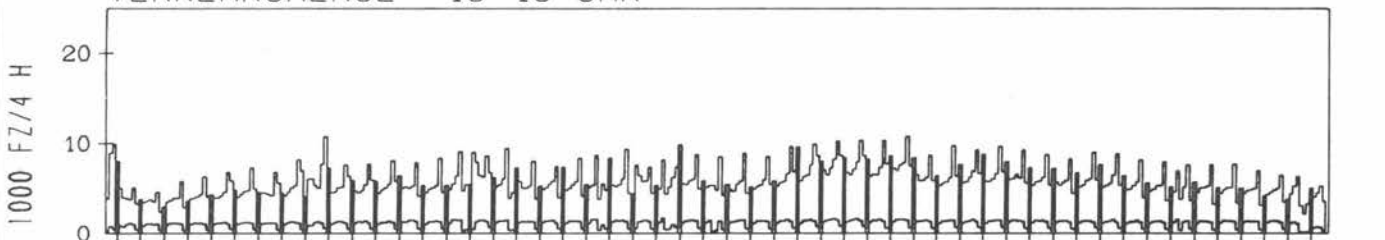
RICHTUNG NØRD

DTV KFZ 19571
 DTV LKW 4425 = 22.61 %
 MAX WERKTAG 35947 SA 7. 3.
 MAX FER-WKTAG 34035 FR 28. 8.
 MAX SO+FEITAG 30527 SO 21. 6.

TÄGLICHE VERKEHRSMENGE



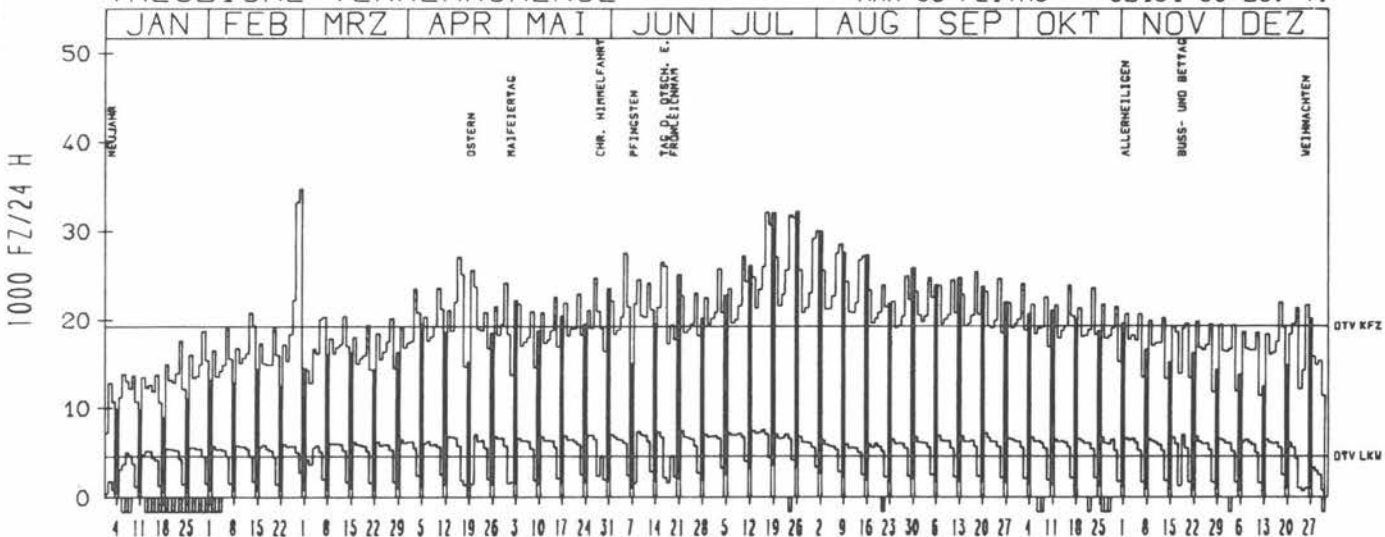
VERKEHRSMENGE 15-19 UHR



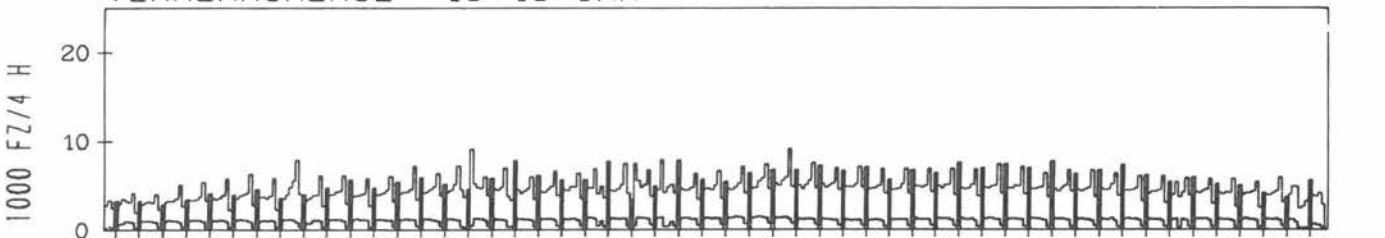
RICHTUNG SUED

DTV KFZ 19296
 DTV LKW 4605 = 23.86 %
 MAX WERKTAG 34720 SA 28. 2.
 MAX FER-WKTAG 32090 FR 17. 7.
 MAX SO+FEITAG 32191 SO 26. 7.

TÄGLICHE VERKEHRSMENGE



VERKEHRSMENGE 15-19 UHR



JAHRESGANGLINIEN 1987

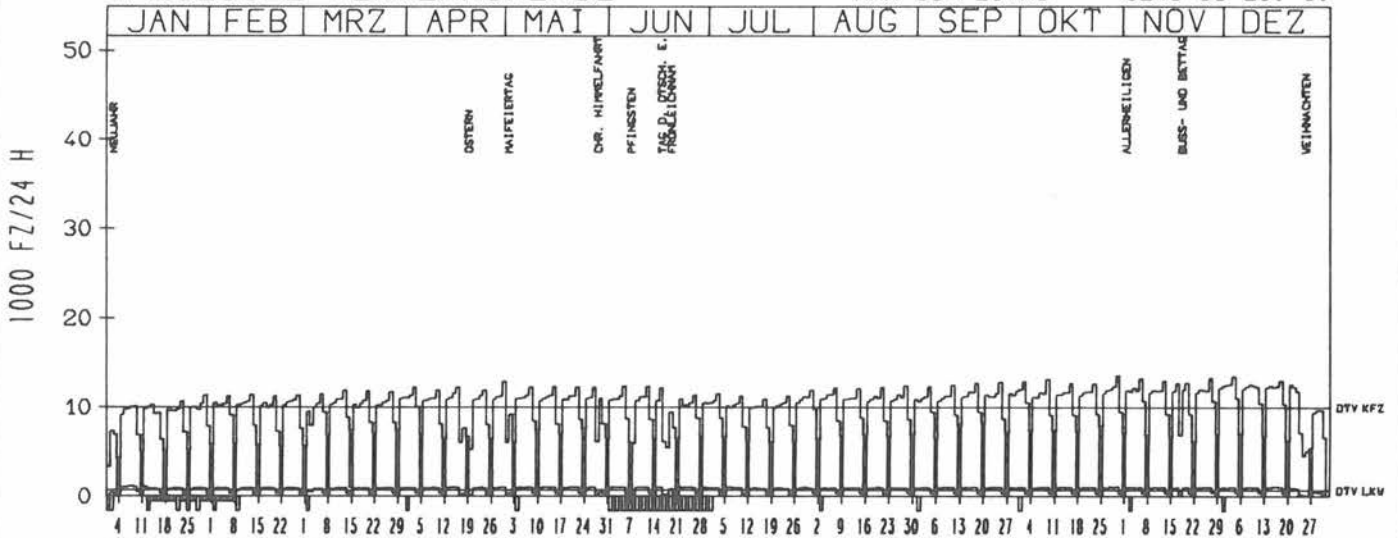
ZST: BERGEN-ENKHEIM
 NR.: 5818 6 960 (0960)

LAND: HESSEN
 STRASSE: A 66
 KM: 113.1
 NETZKNOTEN: 5818 056
 5818 083

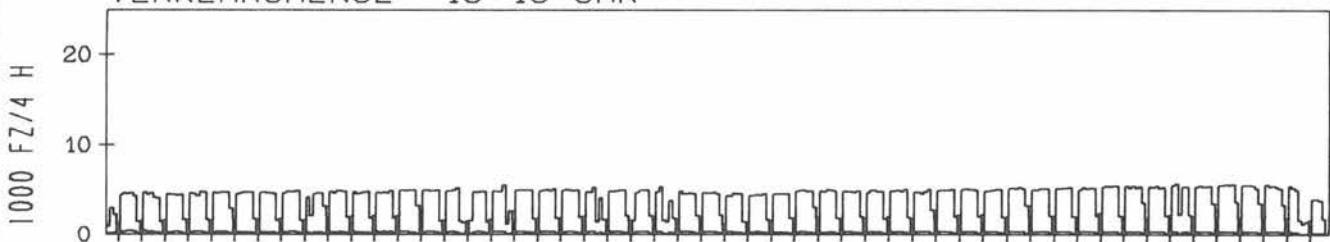
RICHTUNG OST

DTV KFZ 9974
 DTV LKW 723 = 7.25 %
 MAX WERKTAG 13546 FR 30. 10.
 MAX FER-WKTAG 13180 FR 9. 10.
 MAX SO+FEITAG 8248 SO 20. 9.

TAEGLICHE VERKEHRSMENGE



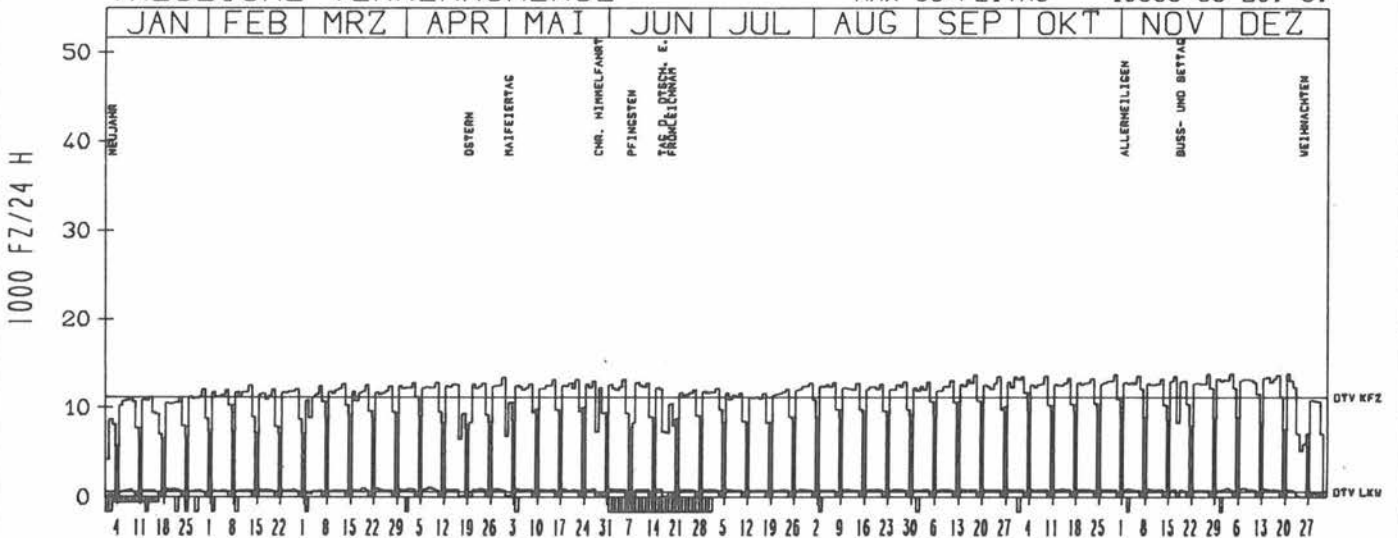
VERKEHRSMENGE 15-19 UHR




RICHTUNG WEST

DTV KFZ 11172
 DTV LKW 611 = 5.47 %
 MAX WERKTAG 13876 FR 27. 11.
 MAX FER-WKTAG 13817 MO 21. 12.
 MAX SO+FEITAG 10638 SO 20. 9.

TAEGLICHE VERKEHRSMENGE



VERKEHRSMENGE 15-19 UHR



JAHRESGANGLINIEN 1987

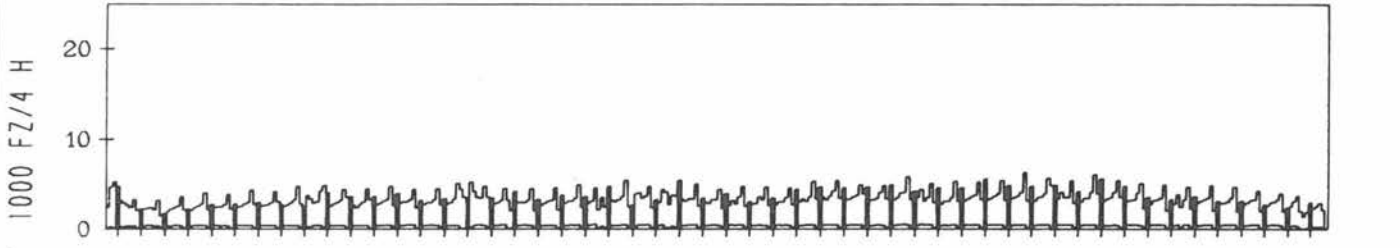
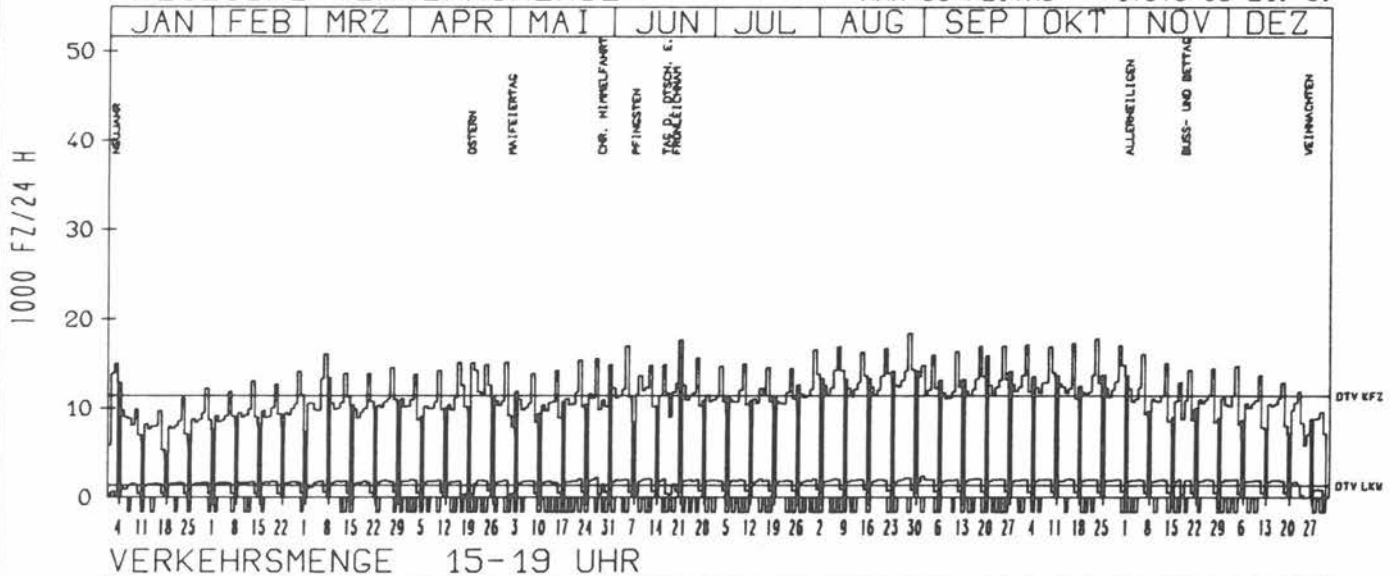
ZST: AD MÖENCHHOF
 NR.: 5916 6 853 (0853)

LAND: HESSEN
 STRASSE: A 67
 KM: 1.8
 NETZKNOTEN: 5916 003
 6016 031

RICHTUNG NÖRD

DTV KFZ 11436
 DTV LKW 1375 = 12.02 %
 MAX WERKTAG 17854 FR 23.10.
 MAX FER-WKTAG 16900 FR 9.10.
 MAX SO+FEITAG 17679 SO 21. 6.

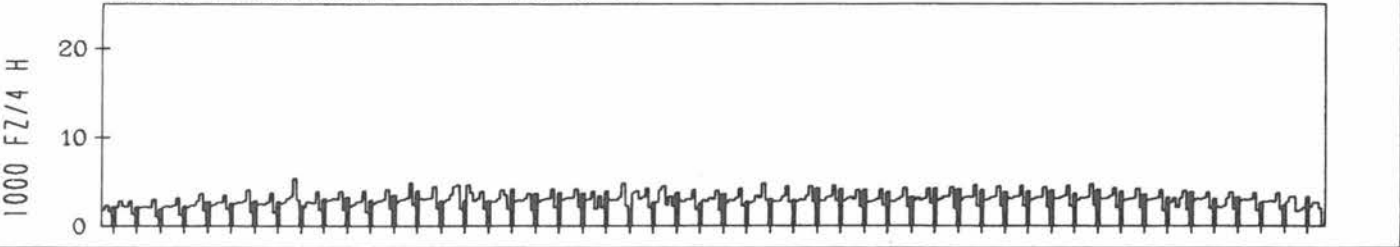
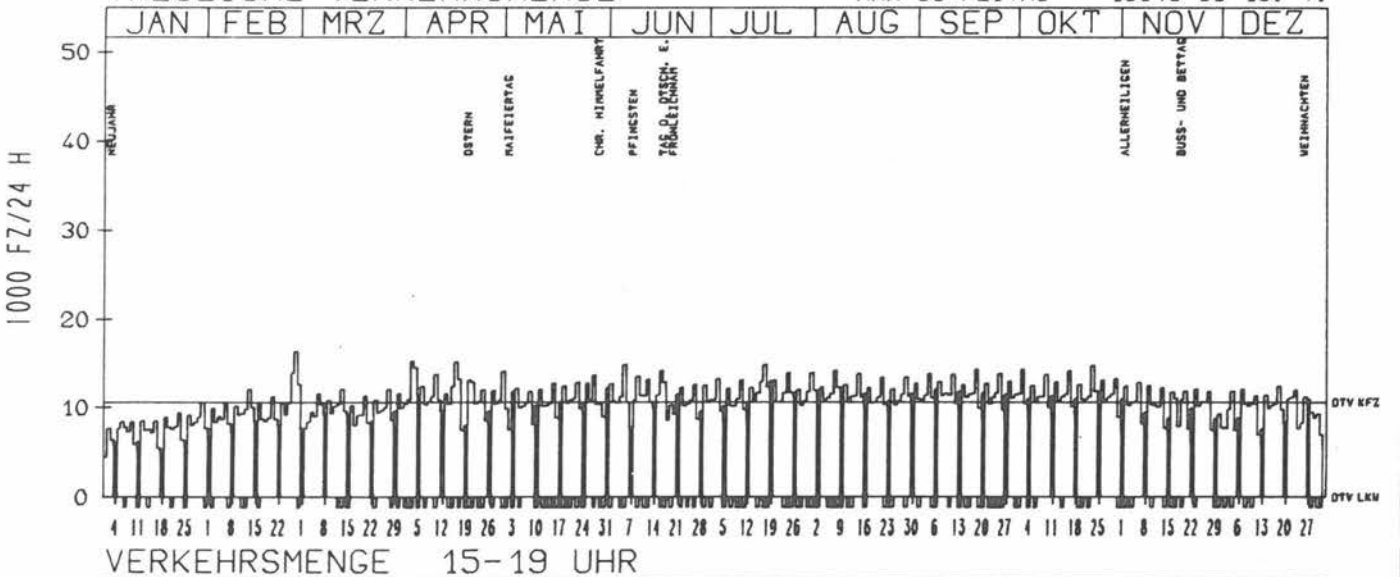
TÄGLICHE VERKEHRSMENGE



RICHTUNG SÜED

DTV KFZ 10635
 DTV LKW 0 = 0.00 %
 MAX WERKTAG 16380 FR 27. 2.
 MAX FER-WKTAG 15211 DO 16. 4.
 MAX SO+FEITAG 13043 SO 19. 7.

TÄGLICHE VERKEHRSMENGE



JAHRESGANGLINIEN 1987

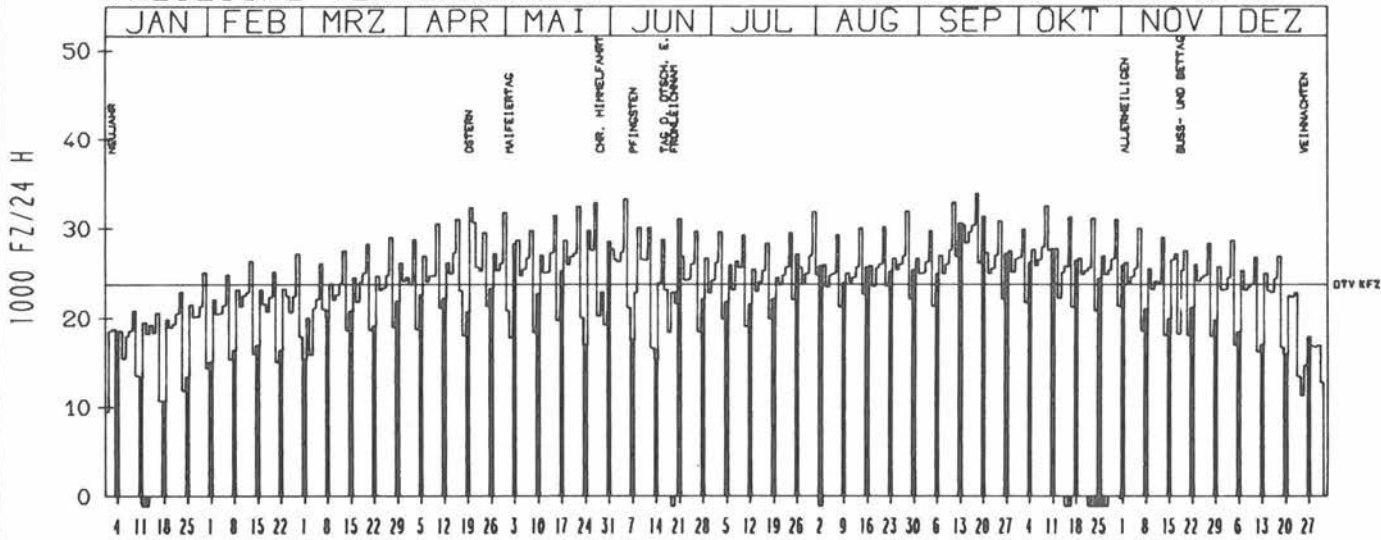
ZST: GERNESHEIM
 NR.: 6317 6 828 (0828)

LAND: HESSEN
 STRASSE: A 67
 KM: 538.2
 NETZKNOTEN: 6217 012
 6317 055

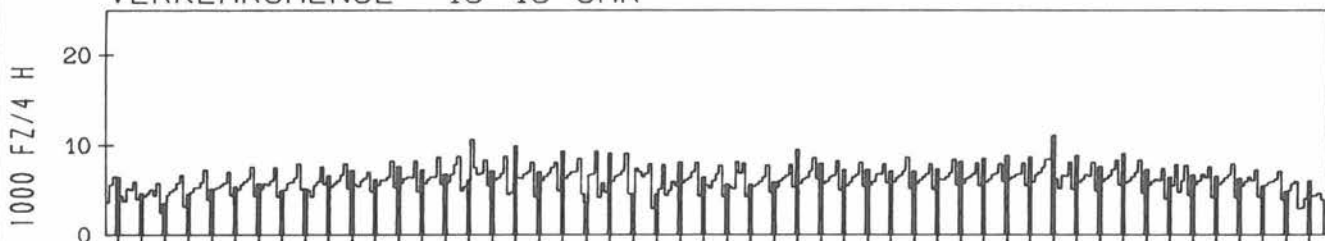
RICHTUNG NÖRD

DTV KFZ 23710
 MAX WERKTAG 33868 FR 18. 9.
 MAX FER-WKTAG 32911 FR 11. 9.
 MAX SO+FEITAG 32252 MO 20. 4.

TAEGLICHE VERKEHRSMENGE



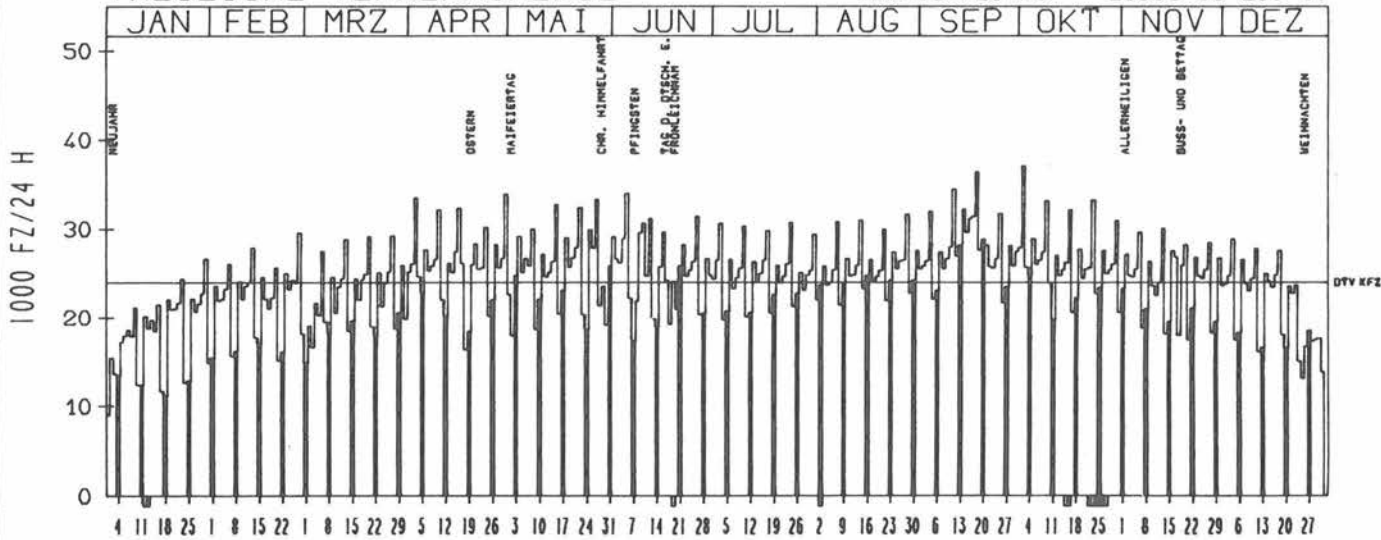
VERKEHRSMENGE 15-19 UHR



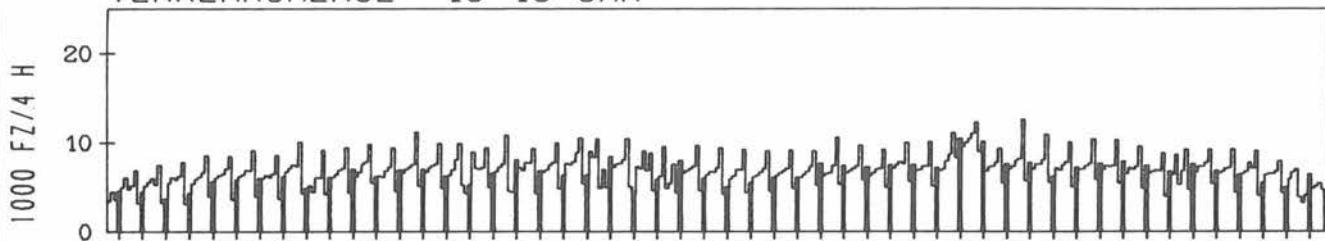
RICHTUNG SÜED

DTV KFZ 24012
 MAX WERKTAG 37126 FR 2. 10.
 MAX FER-WKTAG 34491 FR 11. 9.
 MAX SO+FEITAG 28836 SO 20. 9.

TAEGLICHE VERKEHRSMENGE



VERKEHRSMENGE 15-19 UHR



JAHRESGANGLINIEN 1987

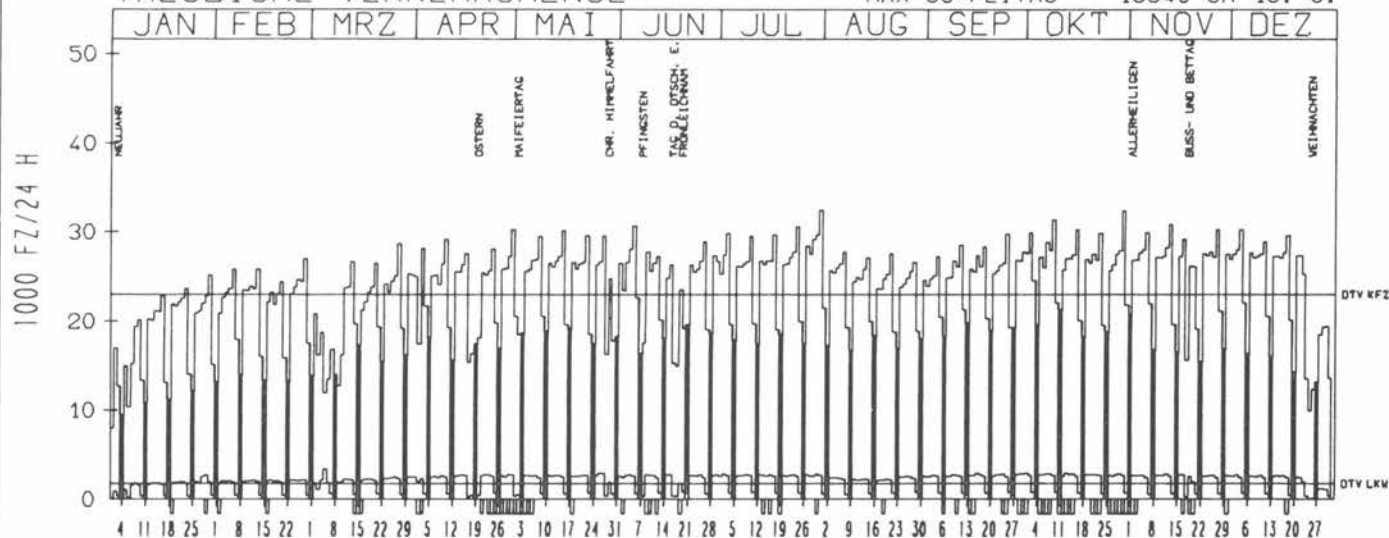
ZST: AK ERLANGEN (NÖRD)
NR.: 6431 9 952 (9052)

LAND: BAYERN
STRASSE: A 73
KM: 32.4
NETZKNOTEN: 6431 008
6431 028

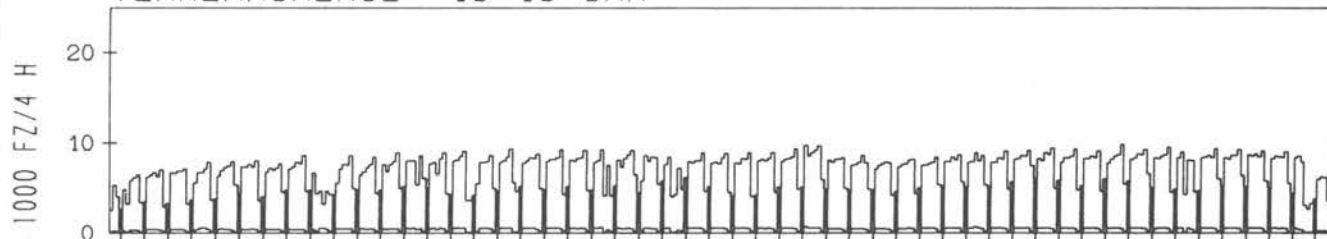
RICHTUNG NÖRD

DTV KFZ 22988
DTV LKW 1797 = 7.82 %
MAX WERKTAG 31292 FR 9.10.
MAX FER-WKTAG 32424 FR 31.7.
MAX SO+FEITAG 19940 SA 15.8.

TÄGLICHE VERKEHRSMENGE



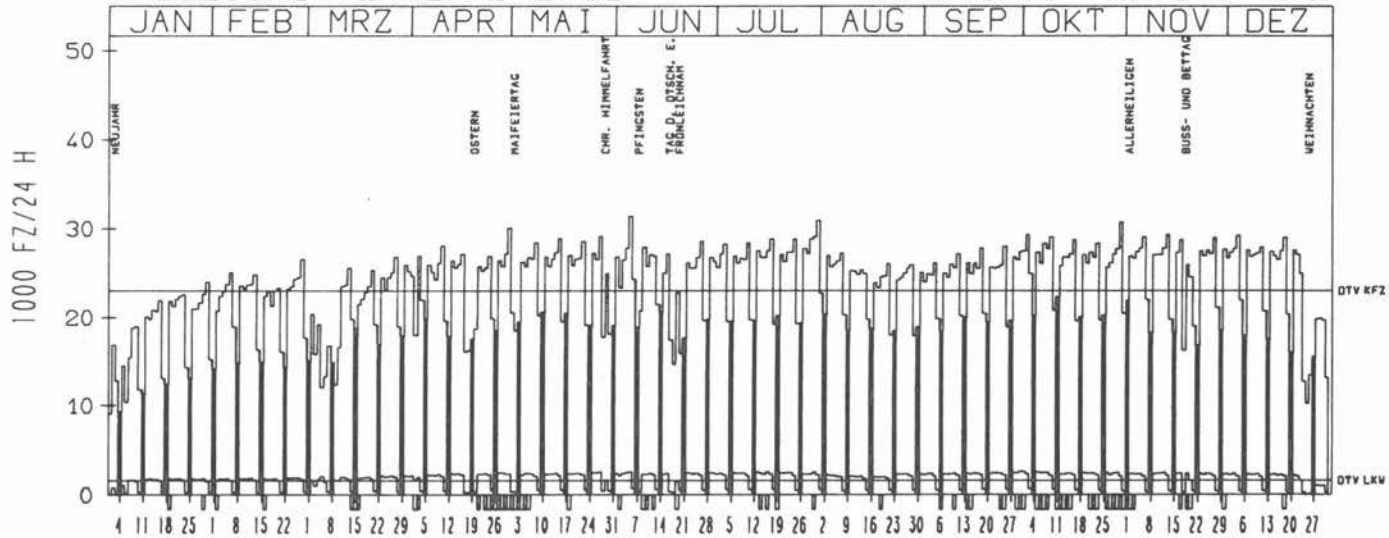
VERKEHRSMENGE 15-19 UHR



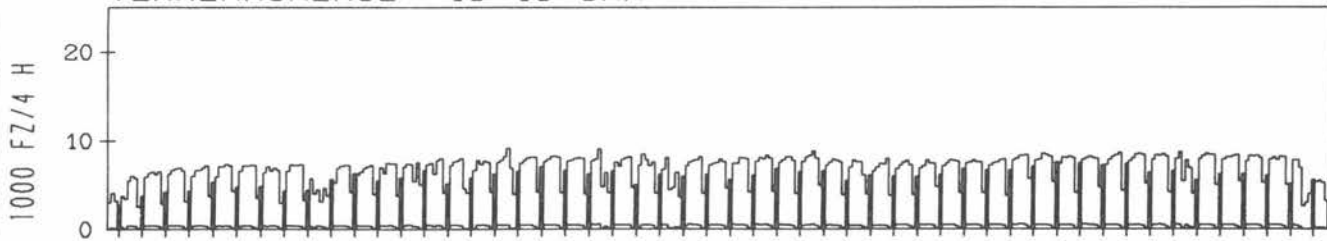
RICHTUNG SÜED

DTV KFZ 23038
DTV LKW 1609 = 6.98 %
MAX WERKTAG 31428 FR 5.6.
MAX FER-WKTAG 30884 FR 31.7.
MAX SO+FEITAG 20772 MO 8.6.

TÄGLICHE VERKEHRSMENGE



VERKEHRSMENGE 15-19 UHR



JAHRESGANGLINIEN

1987

ZST: AS NUERNBERG/FUERTH

LAND: STRASSE

BAYERN A 73

NR.: 6532 9 111

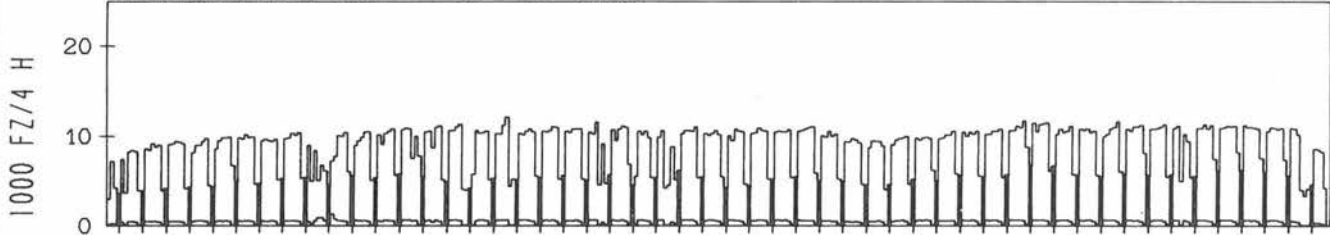
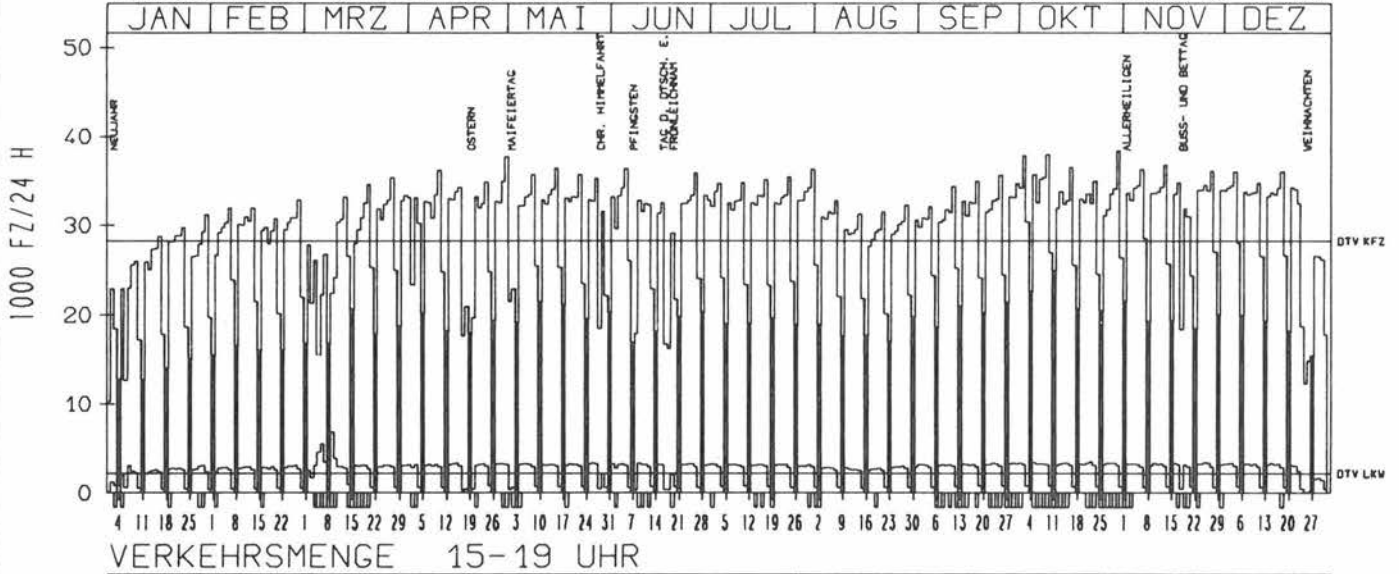
KM: NETZKNOTEN:

6532 032
6532 004

RICHTUNG NÖRD

DTV KFZ	28257	
DTV LKW	2215	= 7.84 %
MAX WERKTAG	37816	FR 2.10.
MAX FER-WKTAG	36208	FR 31. 7.
MAX SO+FEITAG	22540	SO 4.10.

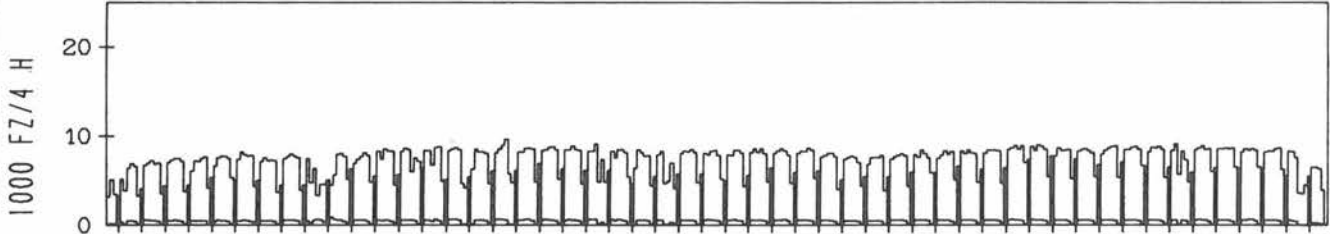
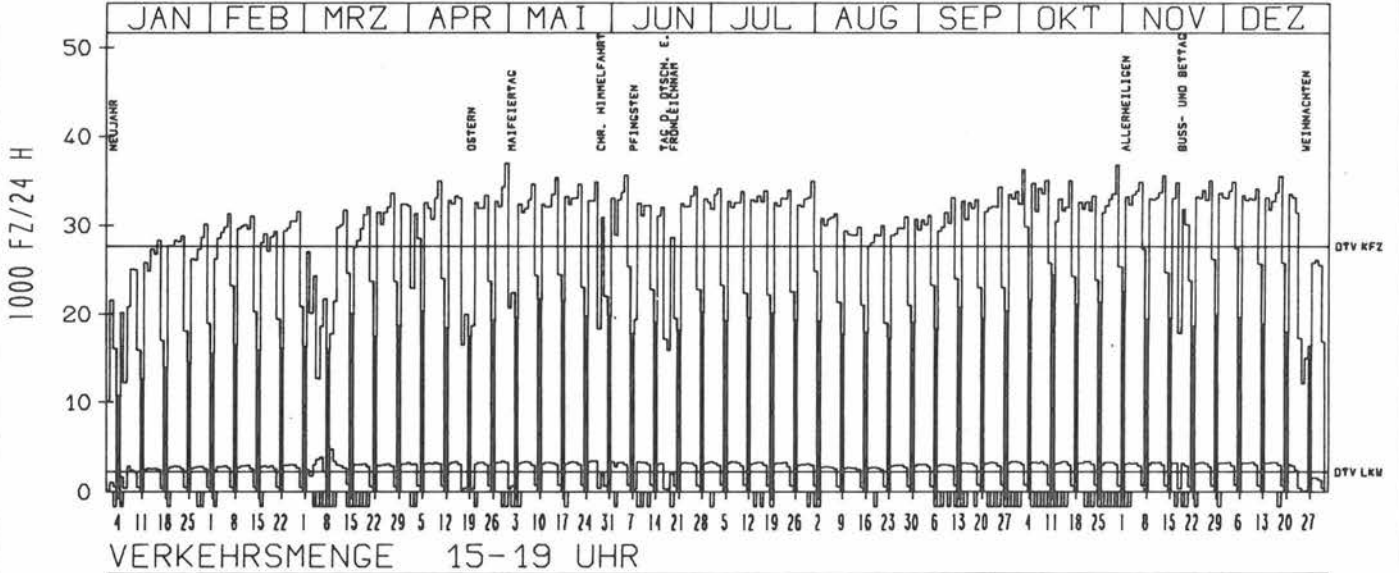
TAEGLICHE VERKEHRSMENGE



RICHTUNG SÜED

DTV KFZ	27658	
DTV LKW	2245	= 8.12 %
MAX WERKTAG	36352	FR 2.10.
MAX FER-WKTAG	35044	FR 31. 7.
MAX SO+FEITAG	21700	SO 10. 5.

TAEGLICHE VERKEHRSMENGE



JAHRESGANGLINIEN 1987

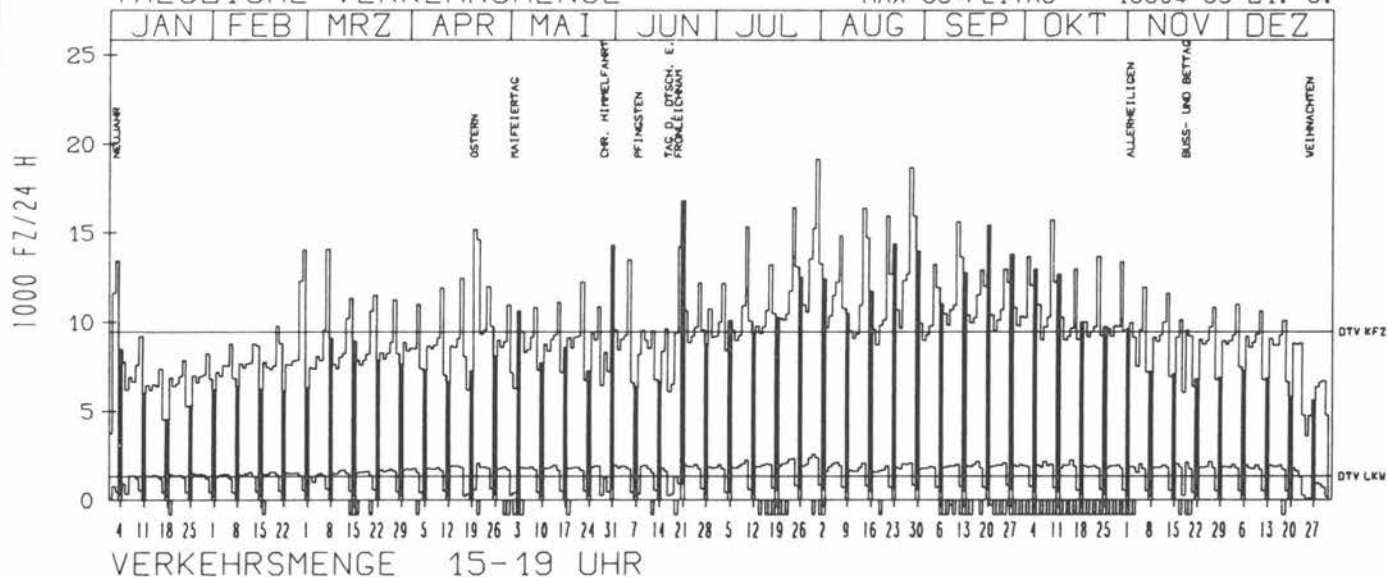
ZST: RÖTHENBACH
 NR.: 6633 9 005 (9101)

LAND: BAYERN
 STRASSE: A 73
 KM: 1.2
 NETZKNOTEN: 8833 019
 6633 020

RICHTUNG NÖRD

DTV KFZ 9438
 DTV LKW 1334 = 14.13 %
 MAX WERKTAG 14064 SA 7.3.
 MAX FER-WKTAG 19108 FR 31.7.
 MAX SO+FEITAG 16804 SO 21.6.

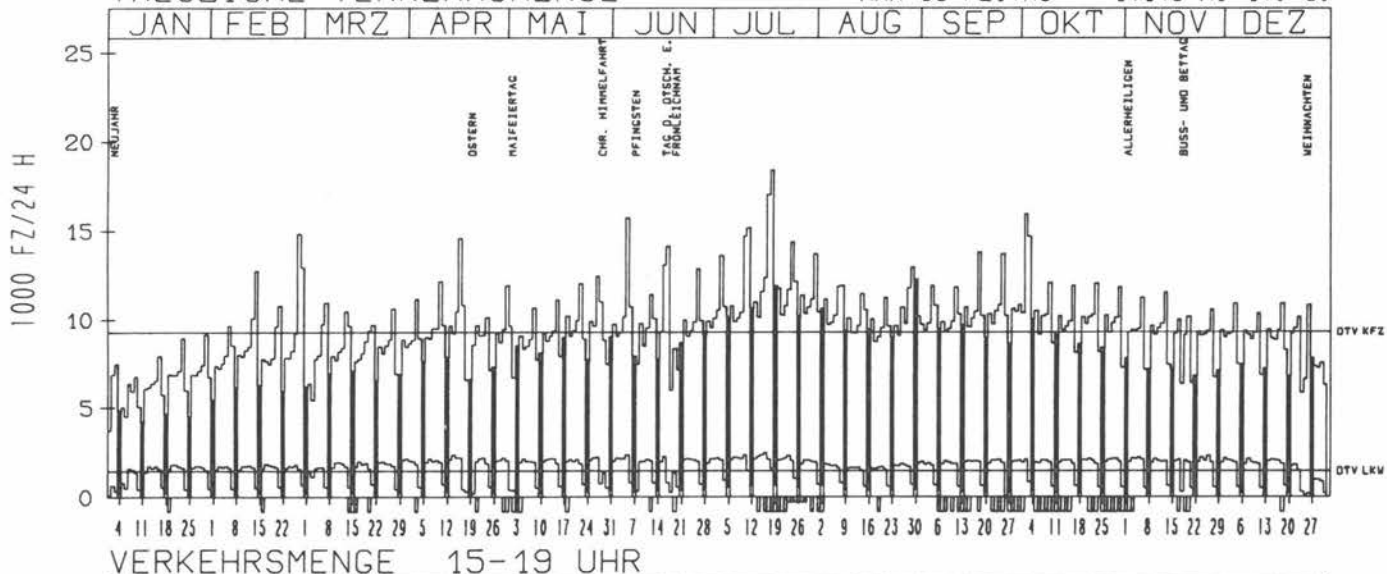
TÄGLICHE VERKEHRSMENGE



RICHTUNG SÜED

DTV KFZ 9296
 DTV LKW 1462 = 15.73 %
 MAX WERKTAG 15960 FR 2.10.
 MAX FER-WKTAG 15176 SA 11.7.
 MAX SO+FEITAG 14140 MI 17.6.

TÄGLICHE VERKEHRSMENGE



JAHRESGANGLINIEN 1987

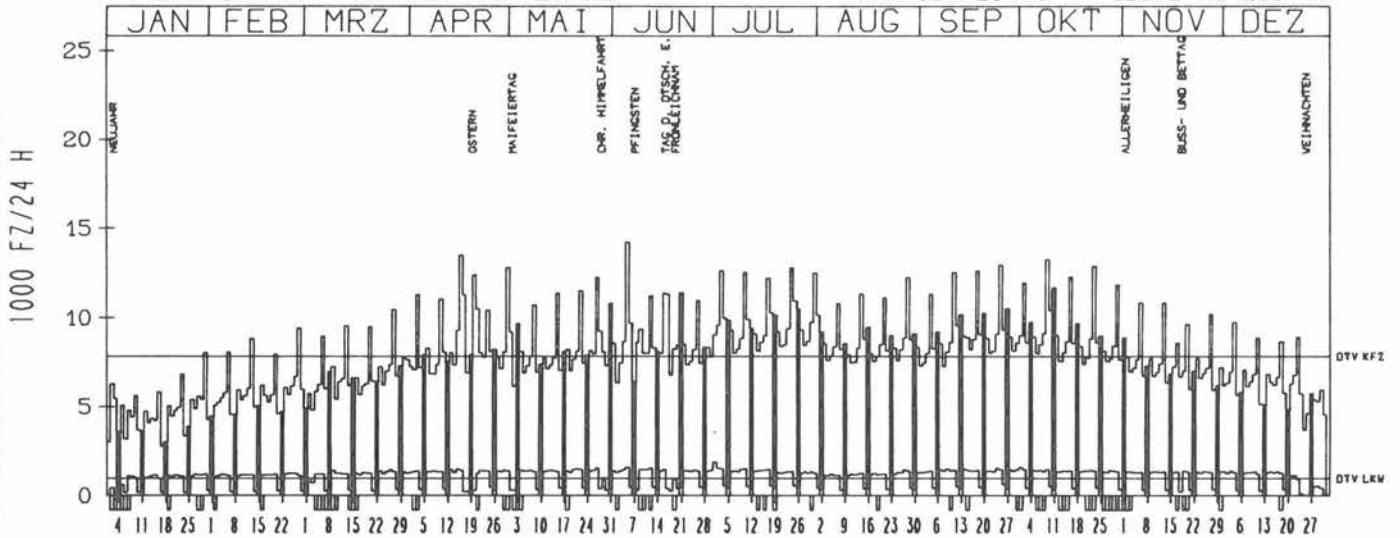
ZST: WUERZBURG (SUED)
 NR.: 6224 9 035 (9053)

LAND: BAYERN
 STRASSE: A 81
 KM: 83.9
 NETZKNOTEN: 6224 215
 6224 219

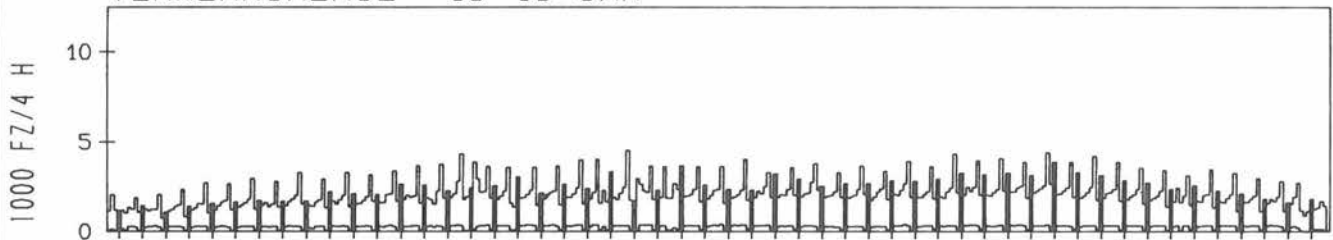
RICHTUNG NORD

DTV KFZ 7840
 DTV LKW 973 = 12.41 %
 MAX WERKTAG 14212 FR 5. 6.
 MAX FER-WKTAG 13504 DO 16. 4.
 MAX SO+FEITAG 12372 MO 20. 4.

TAEGLICHE VERKEHRSMENGE



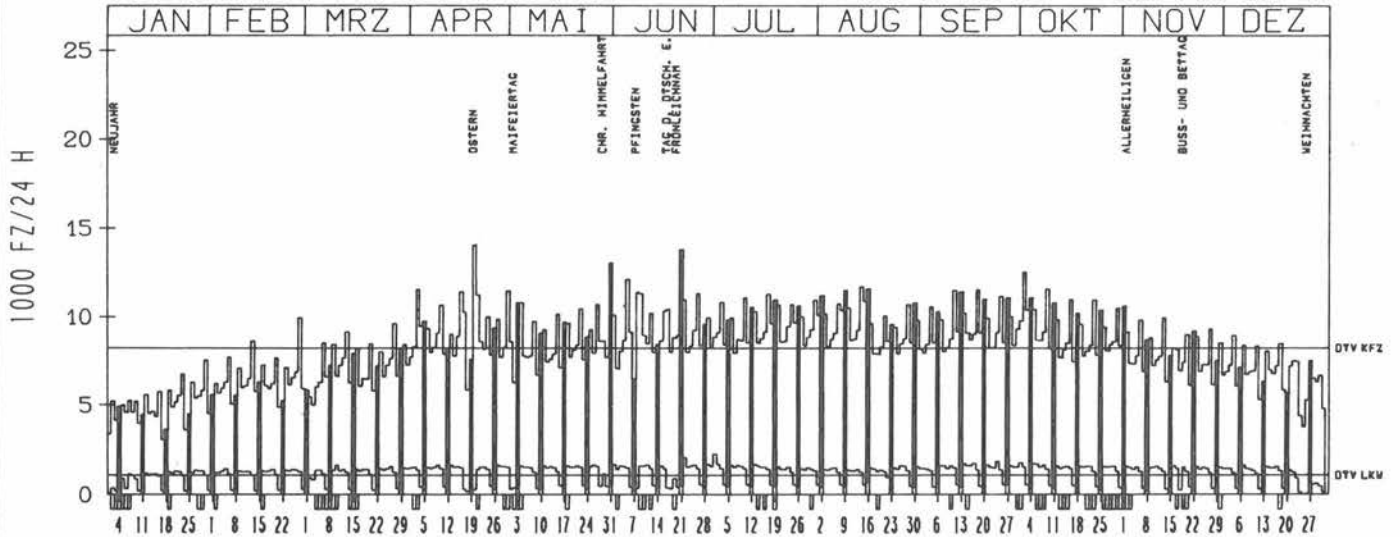
VERKEHRSMENGE 15-19 UHR



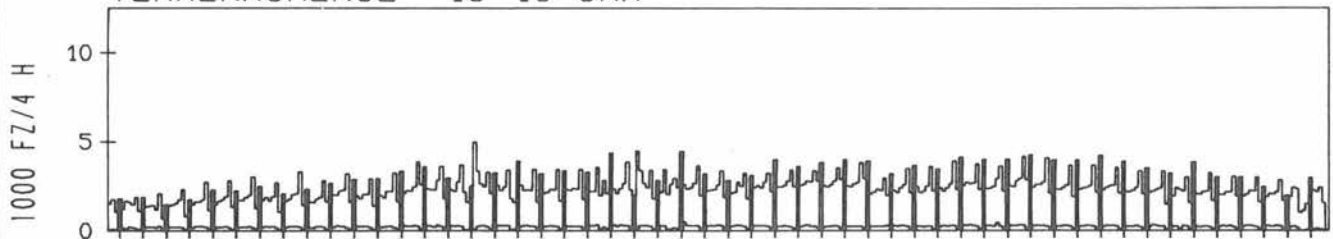
RICHTUNG SUED

DTV KFZ 8224
 DTV LKW 1102 = 13.40 %
 MAX WERKTAG 12536 FR 2.10.
 MAX FER-WKTAG 11700 FR 14. 8.
 MAX SO+FEITAG 14044 MO 20. 4.

TAEGLICHE VERKEHRSMENGE



VERKEHRSMENGE 15-19 UHR



JAHRESGANGLINIEN 1987

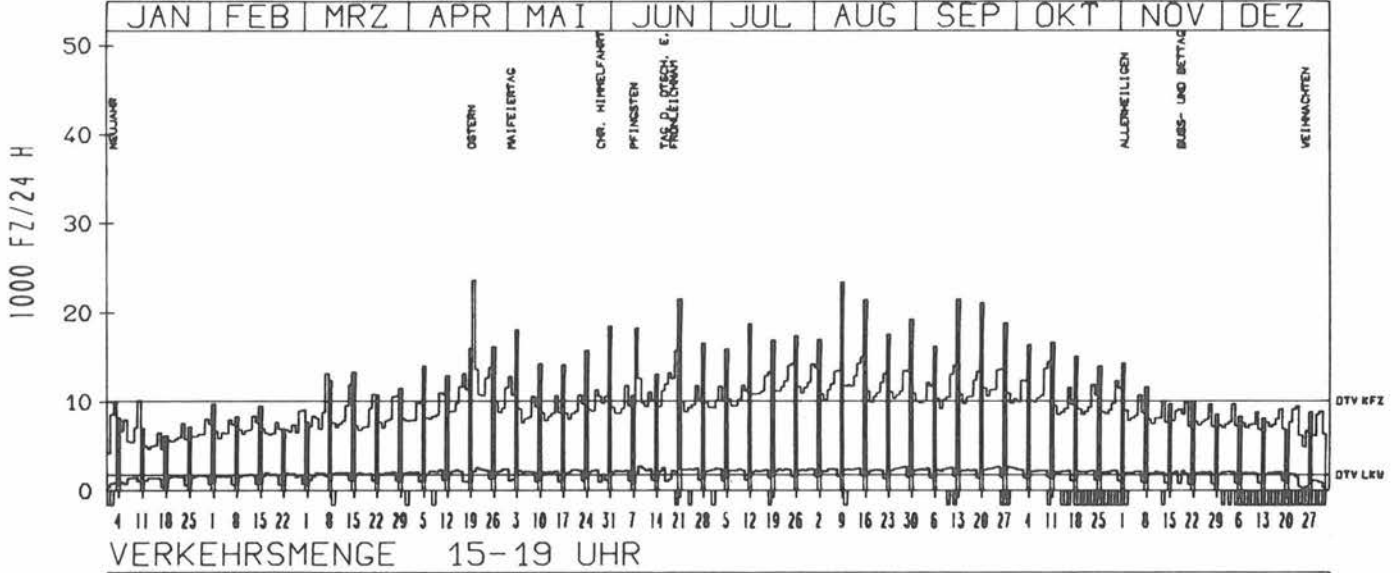
ZST: GEISINGEN
 NR.: 8118 8 746 (1036)

LAND: BADEN-WUERTTEMBERG
 STRASSE: A 81
 KM: 703.5
 NETZKNOTEN: 8018 030
 8118 032

RICHTUNG NÖRD

DTV KFZ 10116
 DTV LKW 1792 = 17.72 %
 MAX WERKTAG 13746 FR 9.10.
 MAX FER-WKTAG 14990 SA 15. 8.
 MAX SO+FEITAG 23543 MO 20. 4.

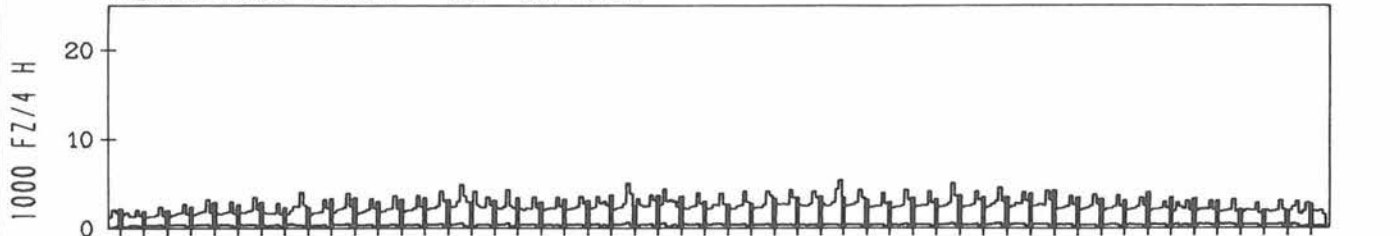
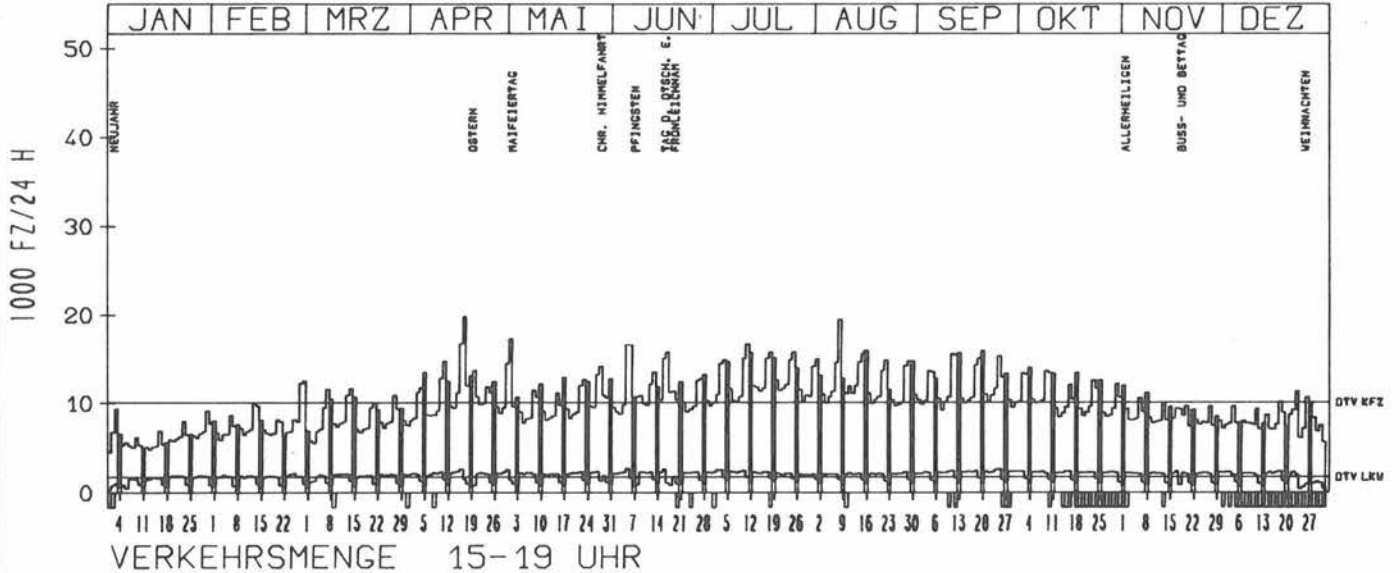
TAEGLICHE VERKEHRSMENGE



RICHTUNG SÜED

DTV KFZ 10089
 DTV LKW 1817 = 18.01 %
 MAX WERKTAG 16725 FR 5. 6.
 MAX FER-WKTAG 19489 SA 8. 8.
 MAX SO+FEITAG 19846 FR 17. 4.

TAEGLICHE VERKEHRSMENGE



JAHRESGANGLINIEN 1987

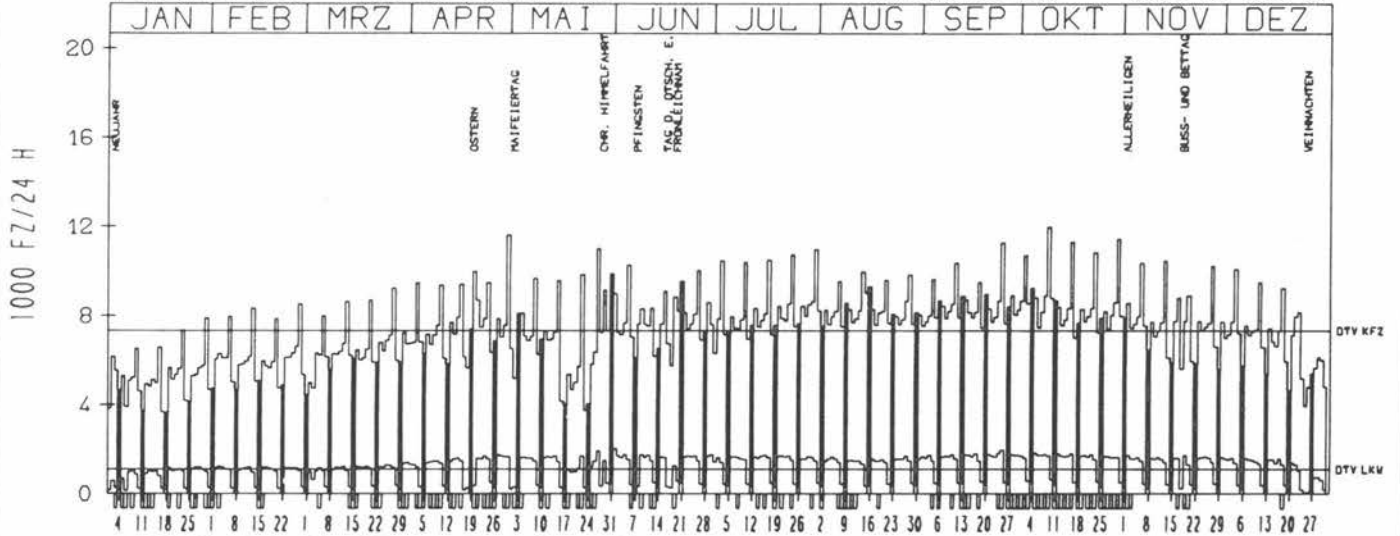
ZST: AS SCHWANDORF
 NR.: 6638 9 902 (9002)

LAND: BAYERN
 STRASSE: A 93
 KM: 33.3
 NETZKNOTEN: 6638 018
 6638 025

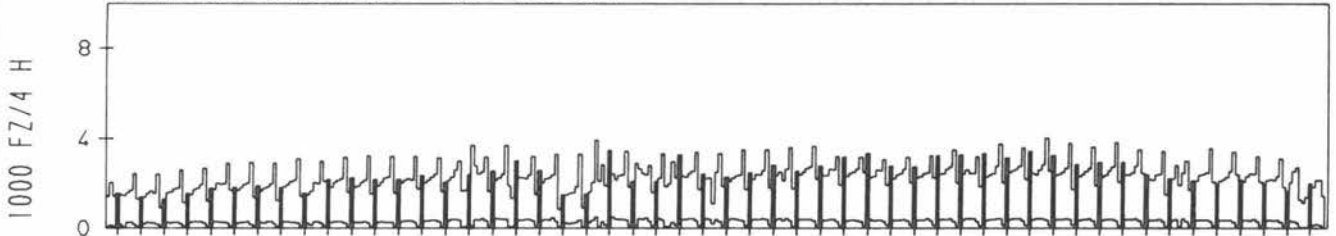
RICHTUNG NÖRD

DTV KFZ 7325
 DTV LKW 1090 = 14.88 %
 MAX WERKTAG 10992 MI 27. 5.
 MAX FER-WKTAG 10968 FR 31. 7.
 MAX SO+FEITAG 9864 SO 31. 5.

TÄGLICHE VERKEHRSMENGE



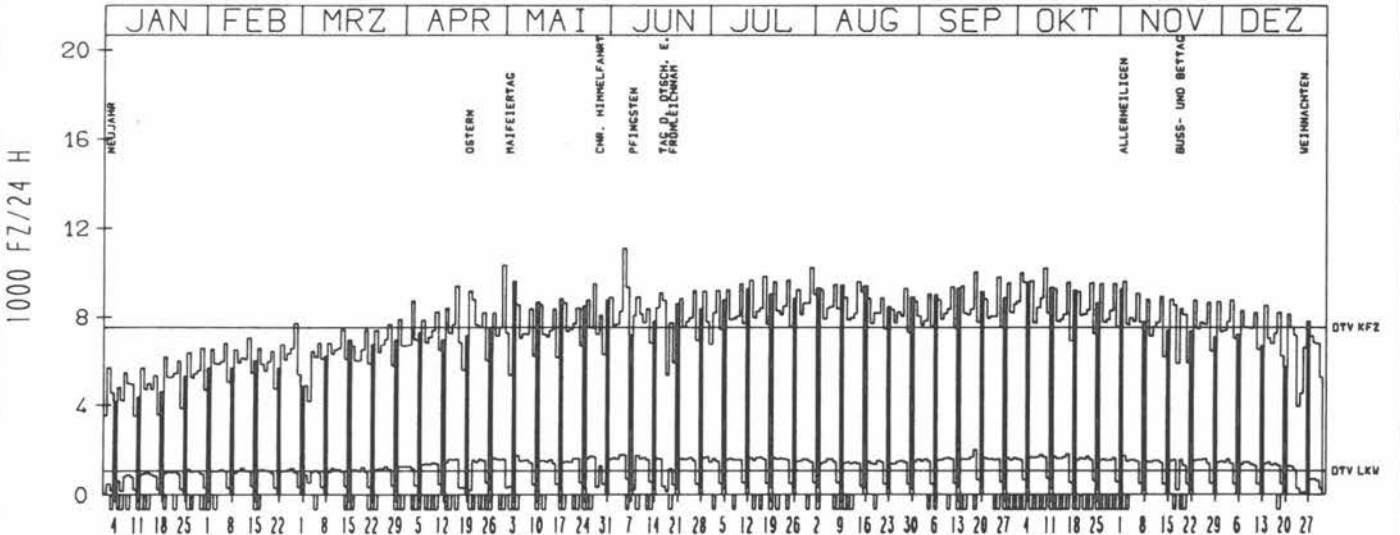
VERKEHRSMENGE 15-19 UHR



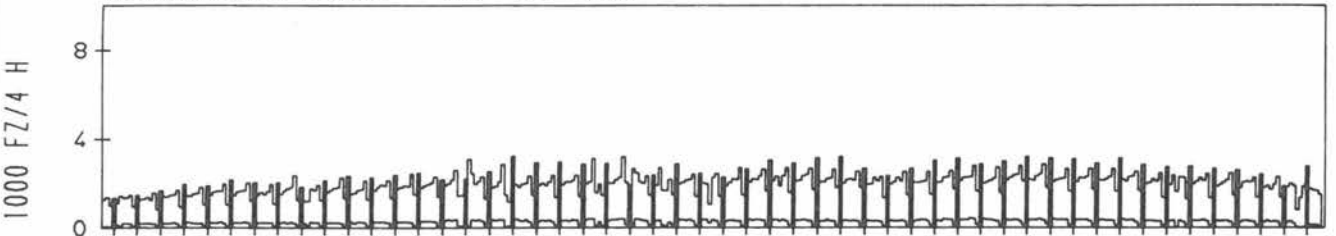
RICHTUNG SÜED

DTV KFZ 7527
 DTV LKW 1071 = 14.23 %
 MAX WERKTAG 11108 FR 5. 6.
 MAX FER-WKTAG 10236 FR 31. 7.
 MAX SO+FEITAG 9496 SO 4. 10.

TÄGLICHE VERKEHRSMENGE



VERKEHRSMENGE 15-19 UHR



JAHRESGANGLINIEN 1987

ZST: SCHAEFTLARN

LAND: STRASSE

BAYERN A 95

NR.: 7934 9 160

KM: NETZKNOTEN:

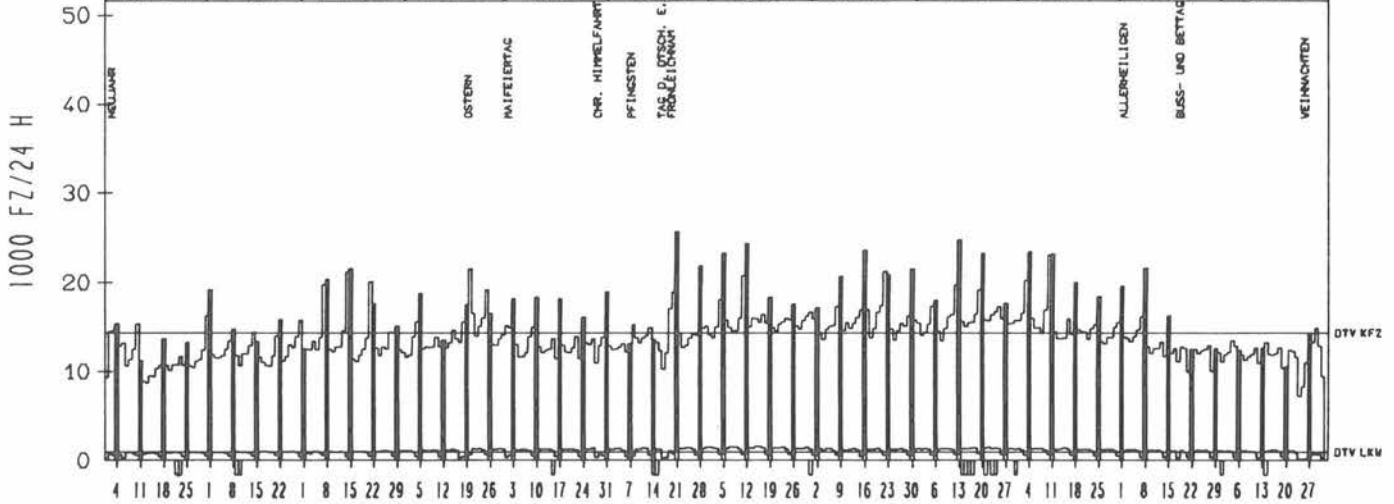
7934 010
8034 003

RICHTUNG NÖRD

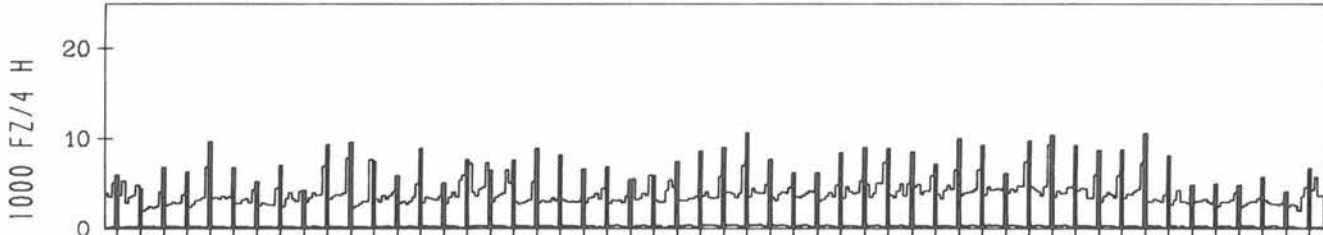
DTV KFZ	14309
DTV LKW	949 = 6.63 %
MAX WERKTAG	23036 SA 10.10.
MAX FER-WKTAG	21224 SA 22. 8.
MAX SO+FEITAG	25688 SO 21. 6.

TÄGLICHE VERKEHRSMENGE

JAN	FEB	MRZ	APR	MAI	JUN	JUL	AUG	SEP	OKT	NOV	DEZ
-----	-----	-----	-----	-----	-----	-----	-----	-----	-----	-----	-----



VERKEHRSMENGE 15-19 UHR

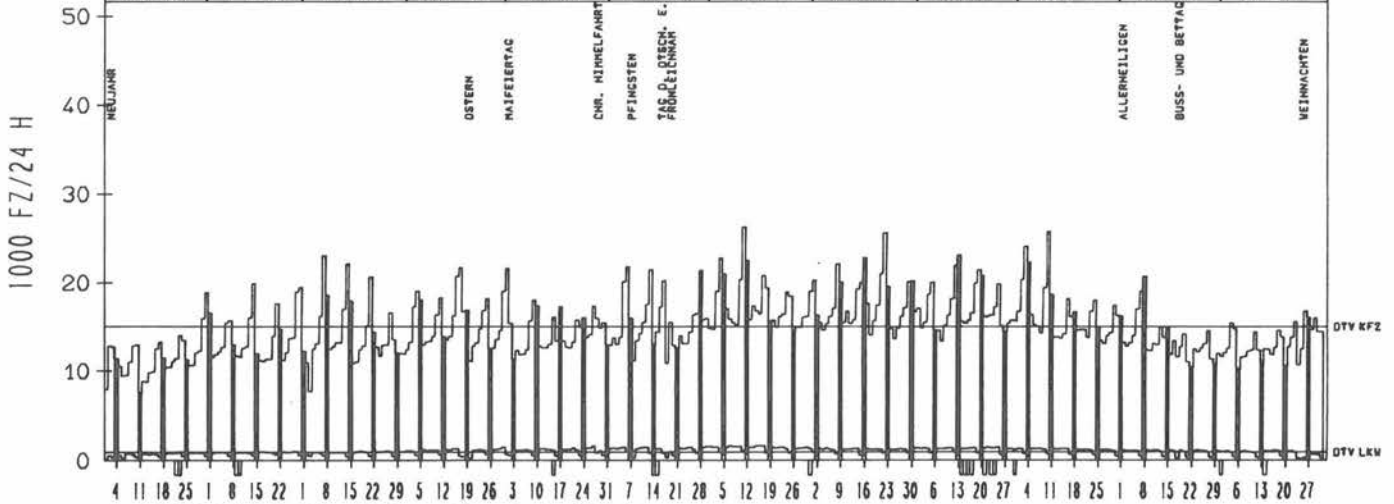


RICHTUNG SÜED

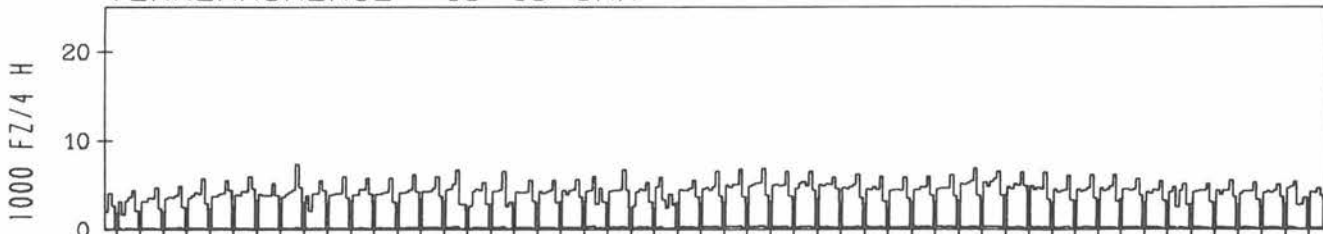
DTV KFZ	15019
DTV LKW	985 = 6.56 %
MAX WERKTAG	25832 SA 10.10.
MAX FER-WKTAG	26384 SA 11. 7.
MAX SO+FEITAG	23208 SO 13. 9.

TÄGLICHE VERKEHRSMENGE

JAN	FEB	MRZ	APR	MAI	JUN	JUL	AUG	SEP	OKT	NOV	DEZ
-----	-----	-----	-----	-----	-----	-----	-----	-----	-----	-----	-----



VERKEHRSMENGE 15-19 UHR



JAHRESGANGLINIEN 1987

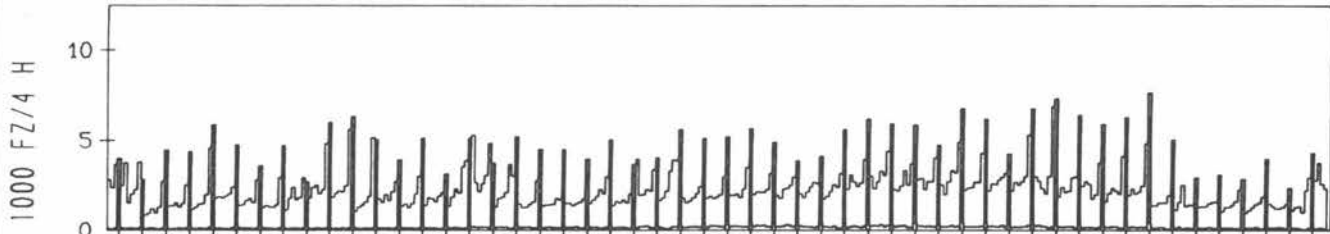
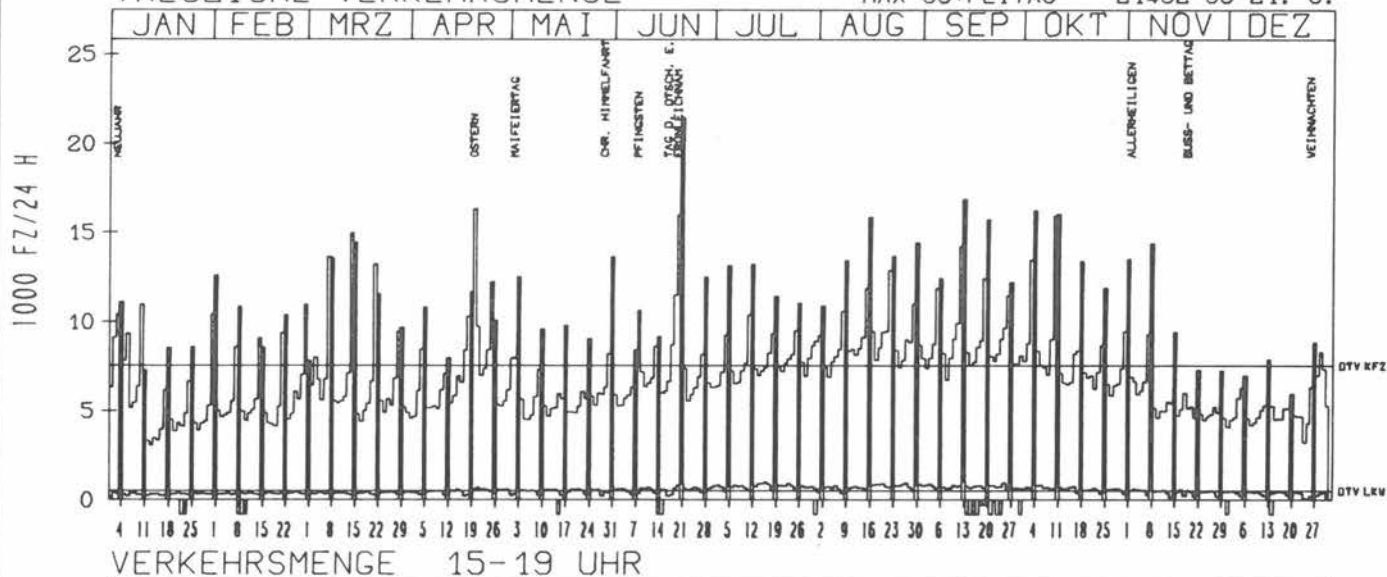
ZST: GRÖSSWEIL
NR.: 8333 9 162

LAND: BAYERN
STRASSE: A 95
KM: 53.6
NETZKNOTEN: 8234 004
8333 006

RICHTUNG NÖRD

DTV KFZ 7531
DTV LKW 516 = 6.85 %
MAX WERKTAG 15912 SA 10.10.
MAX FER-WKTAG 15940 SA 20. 6.
MAX SO+FEITAG 21452 SO 21. 6.

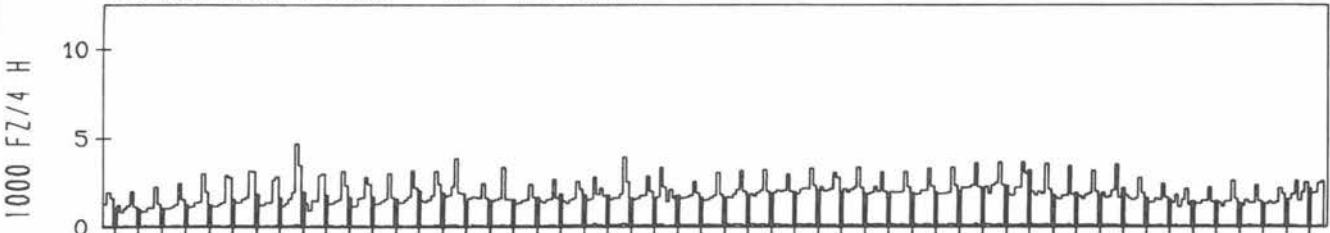
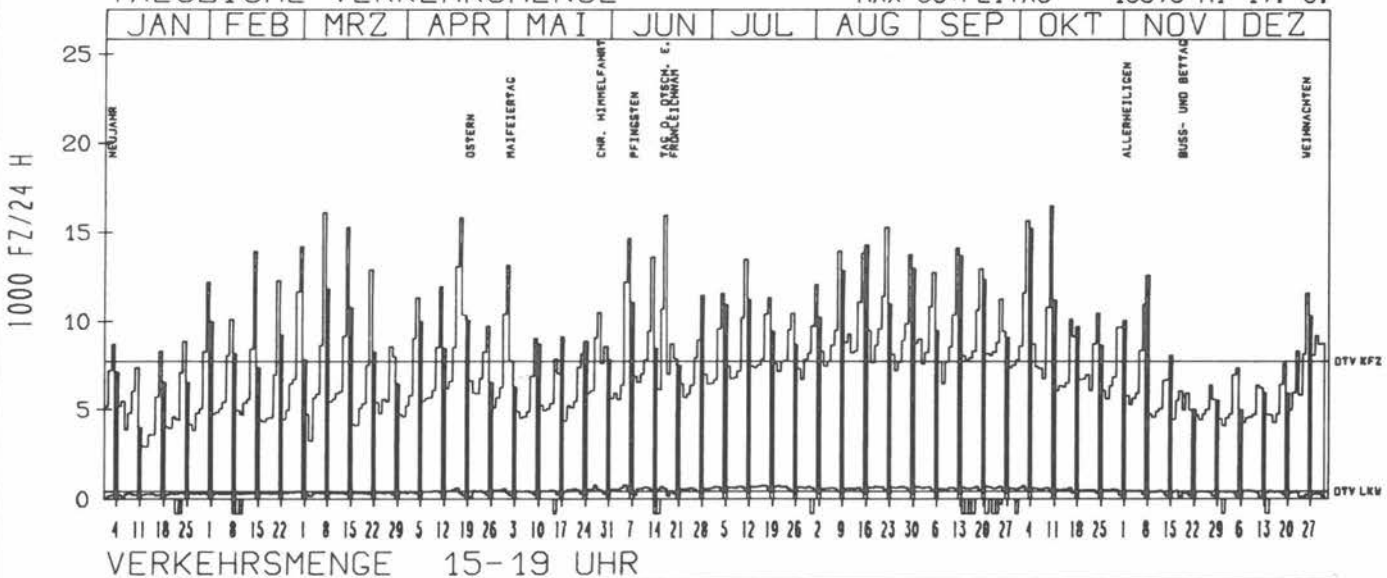
TÄGLICHE VERKEHRSMENGE



RICHTUNG SÜED

DTV KFZ 7735
DTV LKW 434 = 5.61 %
MAX WERKTAG 16520 SA 10.10.
MAX FER-WKTAG 15304 SA 22. 8.
MAX SO+FEITAG 15976 MI 17. 6.

TÄGLICHE VERKEHRSMENGE



JAHRESGANGLINIEN 1987

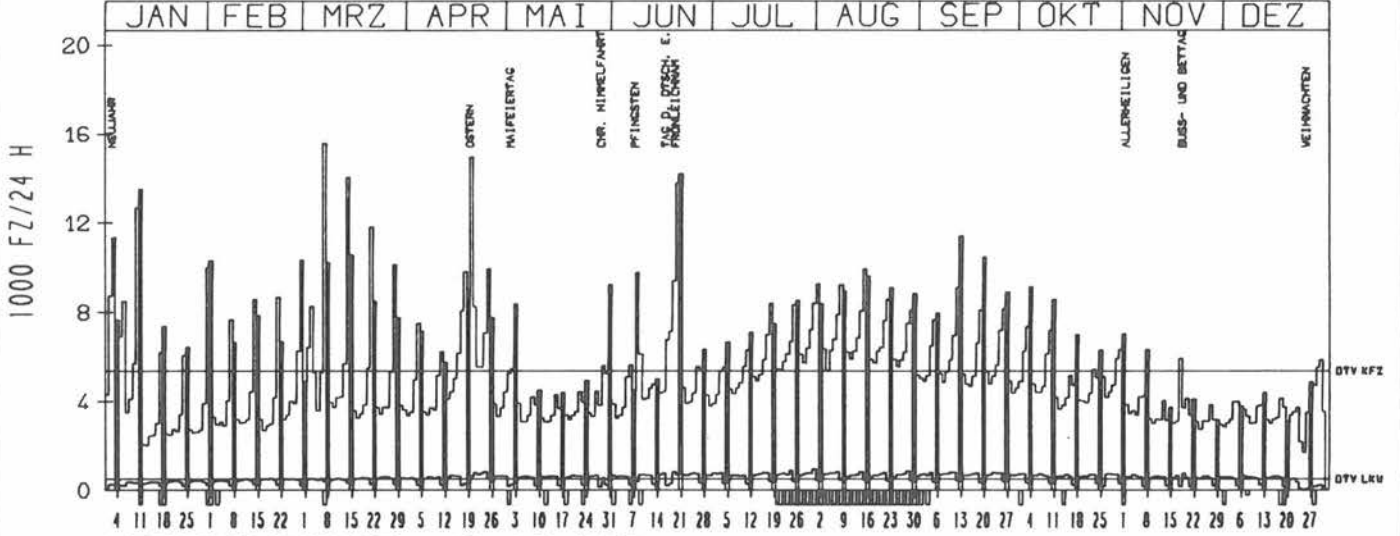
ZST: LINDAU (BUNDESGRENZE)
 NR.: 8424 9 250 (9050)

LAND: BAYERN
 STRASSE: A 96
 KM: 0.1
 NETZKNOTEN: 8424 024
 8424 023

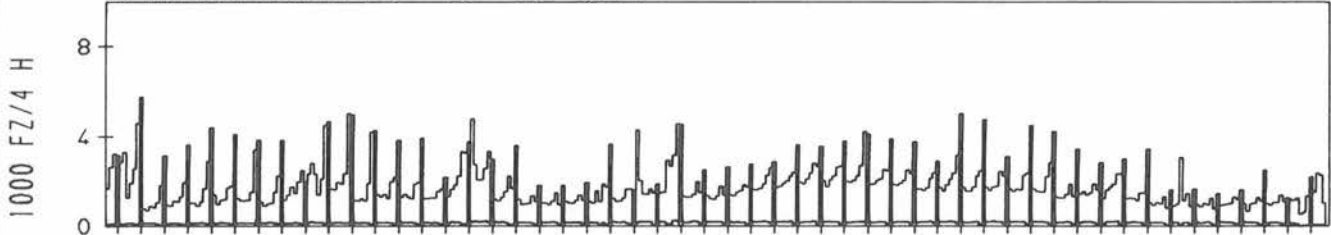
RICHTUNG OST

DTV KFZ 5372
 DTV LKW 502 = 9.34 %
 MAX WERKTAG 14038 SA 14. 3.
 MAX FER-WKTAG 13751 SA 20. 6.
 MAX SO+FEITAG 14939 MO 20. 4.

TAEGLICHE VERKEHRSMENGE



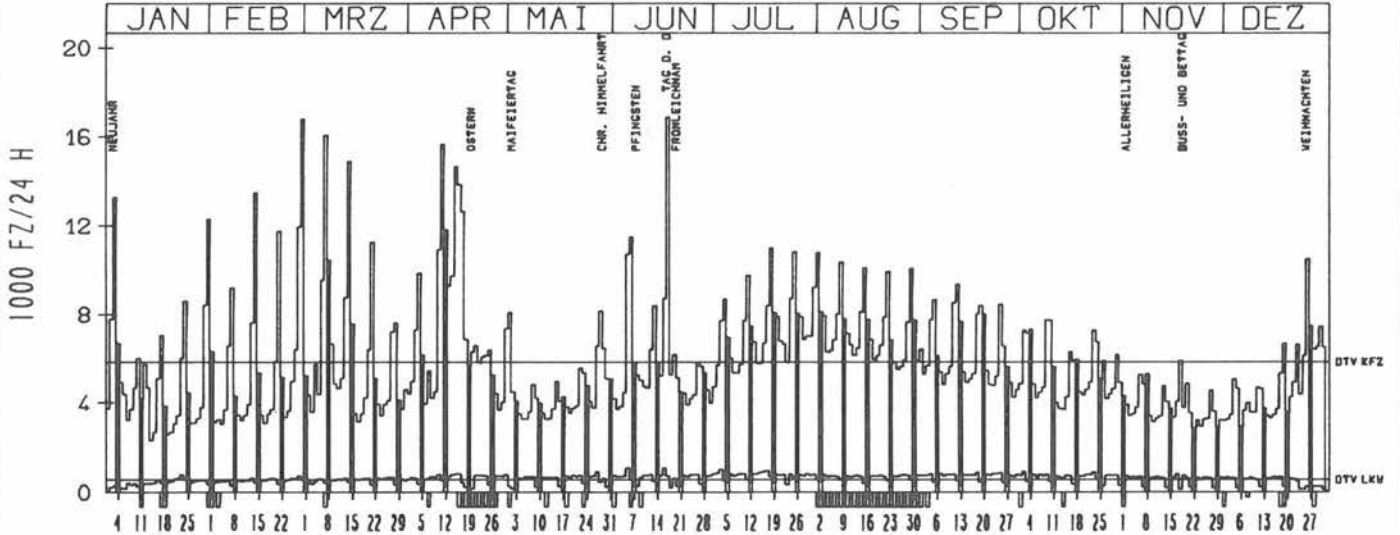
VERKEHRSMENGE 15-19 UHR



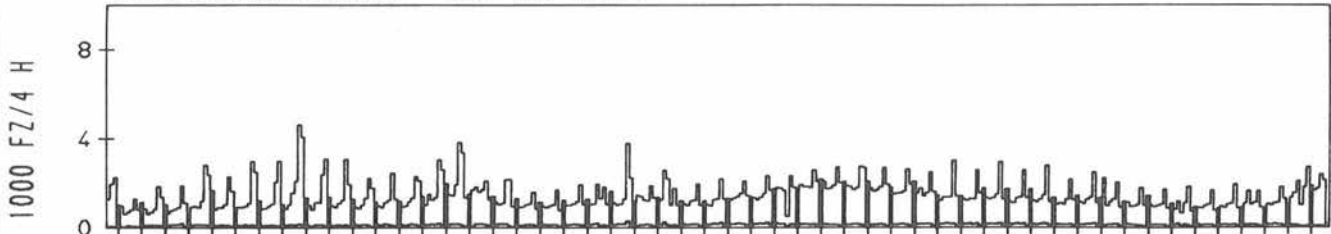
RICHTUNG WEST

DTV KFZ 5849
 DTV LKW 575 = 9.82 %
 MAX WERKTAG 16792 SA 28. 2.
 MAX FER-WKTAG 14659 MI 15. 4.
 MAX SO+FEITAG 16864 MI 17. 6.

TAEGLICHE VERKEHRSMENGE



VERKEHRSMENGE 15-19 UHR



JAHRESGANGLINIEN 1987

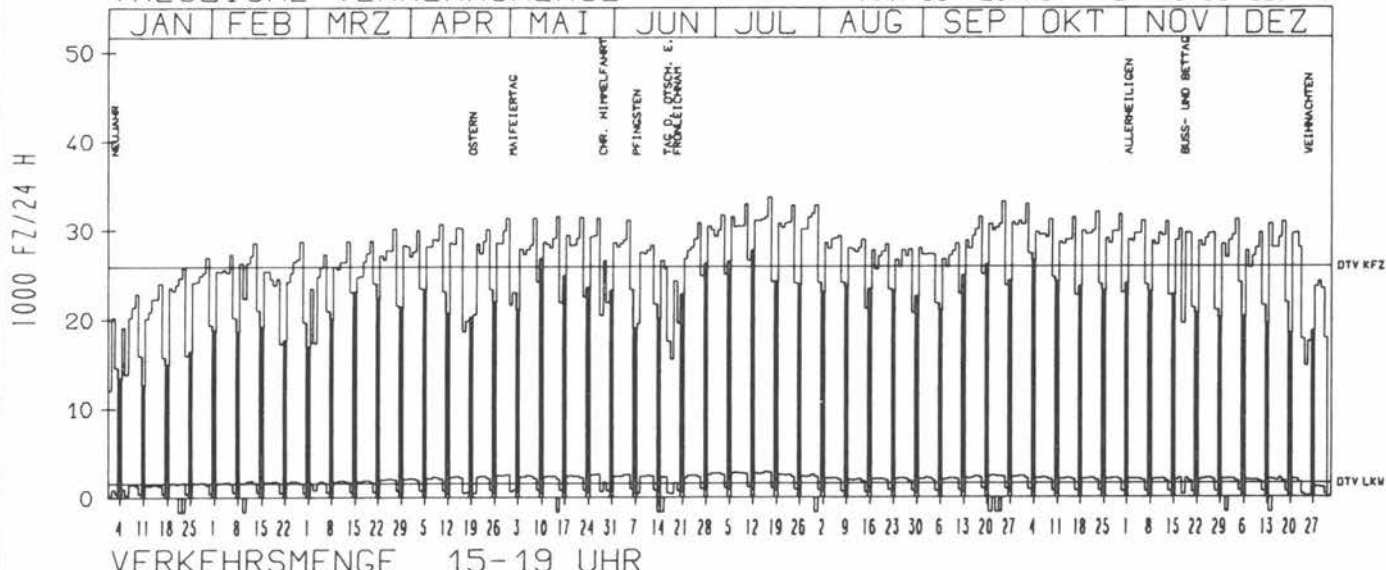
ZST: GRAEFELFING
 NR.: 7834 9 222

LAND: BAYERN
 STRASSE: A 96
 KM: 6.5
 NETZKNOTEN: 7834 022
 7834 030

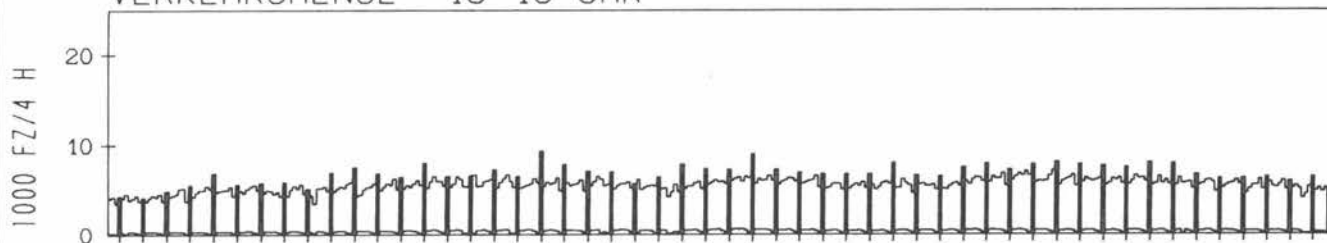
RICHTUNG OST

DTV KFZ 25933
 DTV LKW 1617 = 6.24 %
 MAX WERKTAG 33120 FR 25. 9.
 MAX FER-WKTAG 33684 FR 17. 7.
 MAX SO+FEITAG 27740 SO 12. 7.

TAEGLICHE VERKEHRSMENGE



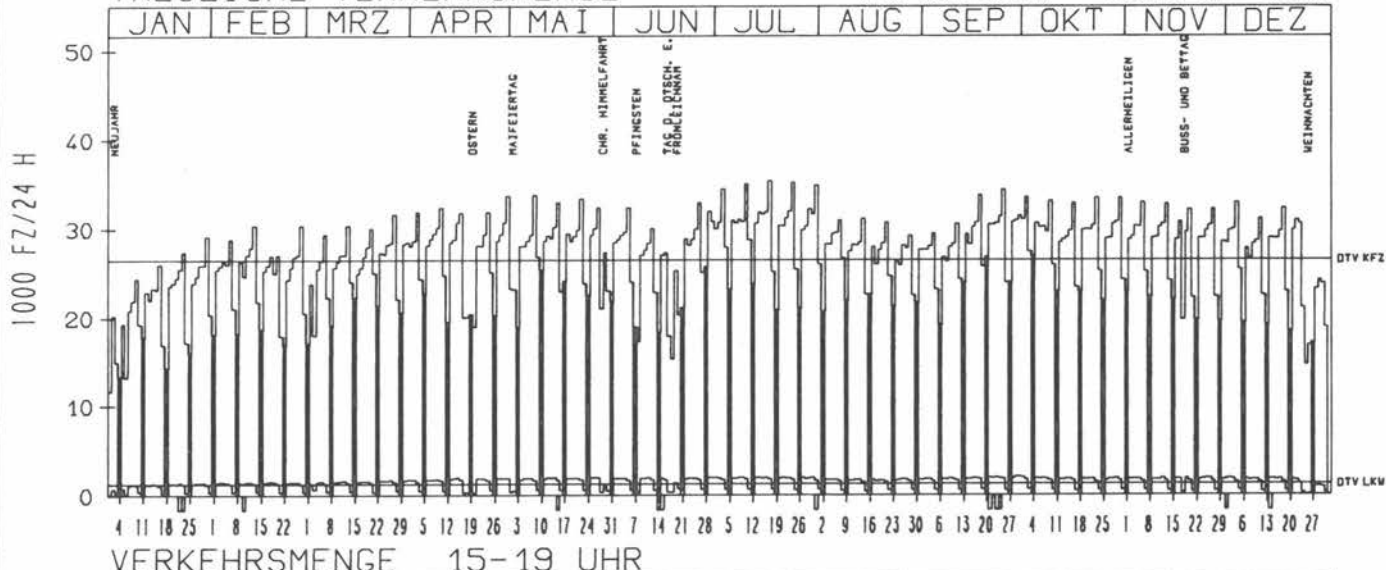
VERKEHRSMENGE 15-19 UHR



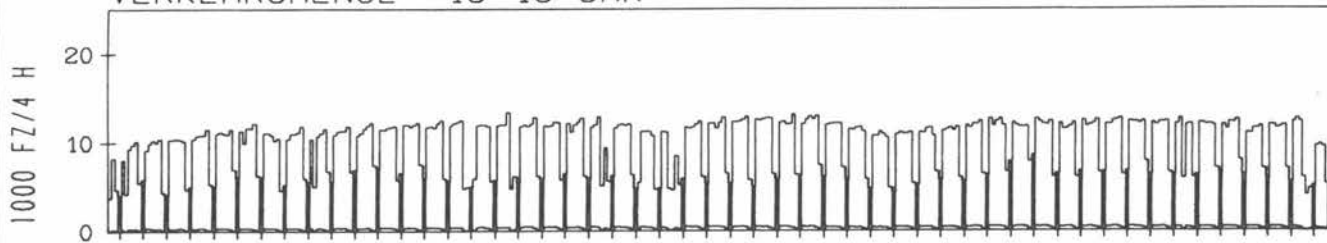
RICHTUNG WEST

DTV KFZ 26535
 DTV LKW 1309 = 4.93 %
 MAX WERKTAG 34388 FR 25. 9.
 MAX FER-WKTAG 35440 FR 17. 7.
 MAX SO+FEITAG 26872 SO 4.10.

TAEGLICHE VERKEHRSMENGE



VERKEHRSMENGE 15-19 UHR



JAHRESGANGLINIEN 1987

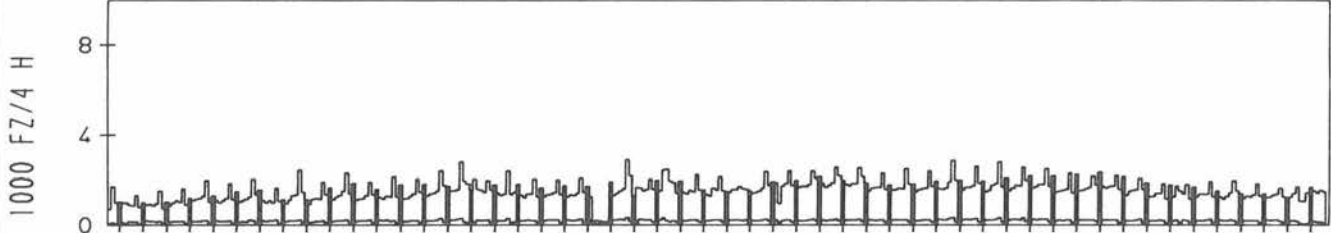
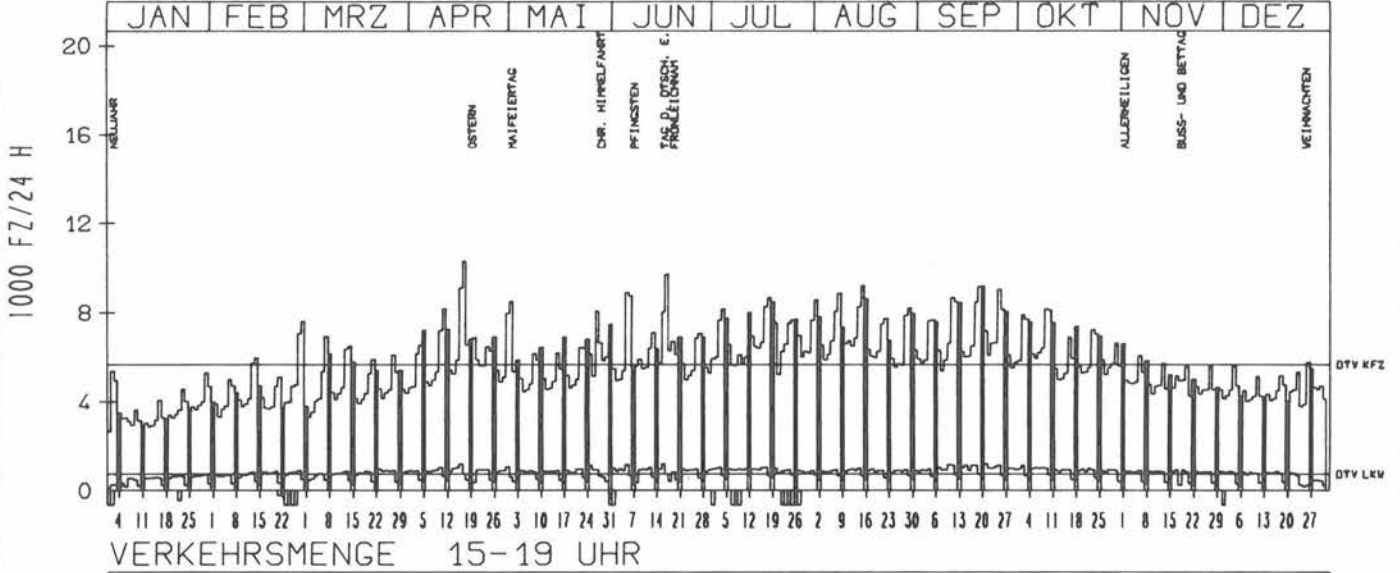
ZST: STÖCKACH
 NR.: 8119 8 040 (1040)

LAND: BADEN-WUERTTEMBERG
 STRASSE: A 98
 KM: 127.9
 NETZKNOTEN: 8120 029
 8120 041

RICHTUNG OST

DTV KFZ 5672
 DTV LKW 726 = 12.79 %
 MAX WERKTAG 9179 SA 19. 9.
 MAX FER-WKTAG 9182 SA 15. 8.
 MAX SO+FEITAG 10313 FR 17. 4.

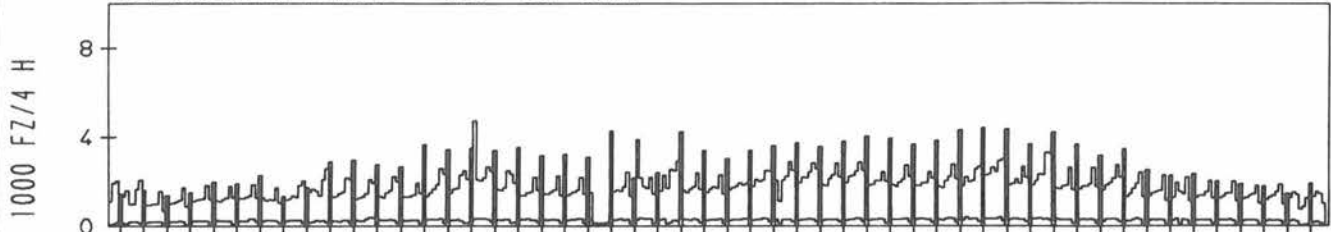
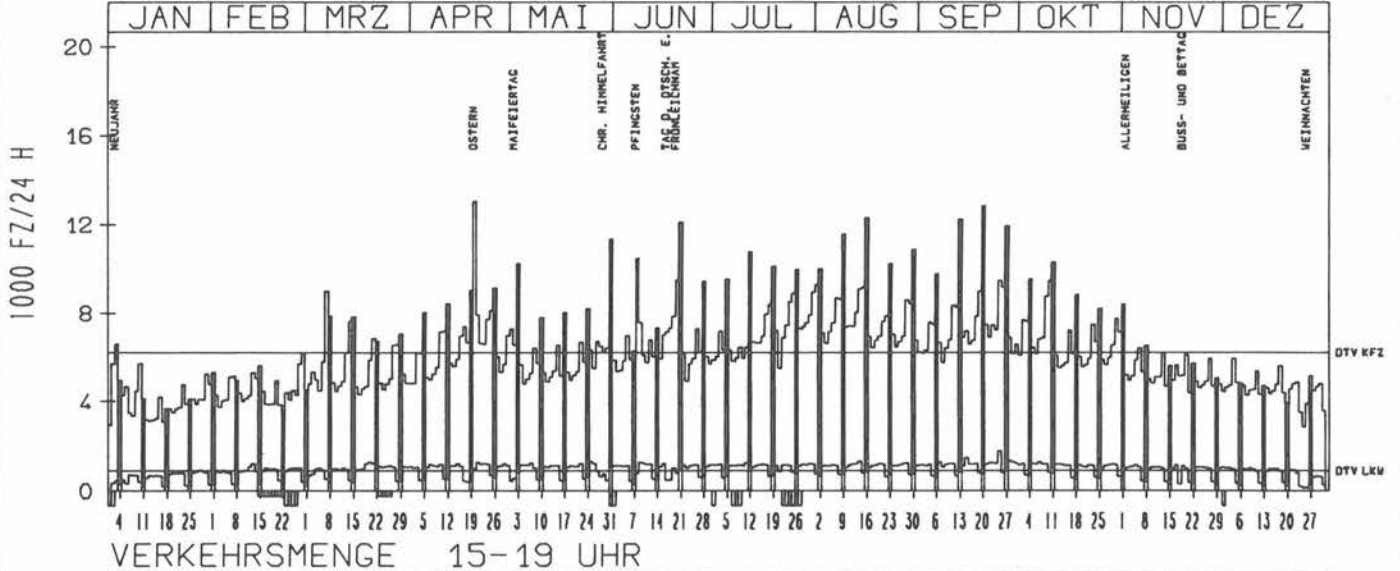
TAEGLICHE VERKEHRSMENGE



RICHTUNG WEST

DTV KFZ 6216
 DTV LKW 917 = 14.75 %
 MAX WERKTAG 9473 SA 10.10.
 MAX FER-WKTAG 9492 SA 20. 6.
 MAX SO+FEITAG 13035 MO 20. 4.

TAEGLICHE VERKEHRSMENGE



JAHRESGANGLINIEN 1987

ZST: ASCHHEIM

LAND: BAYERN

STRASSE: A 99

KM: 23.2

NETZKNOTEN: 7836 002

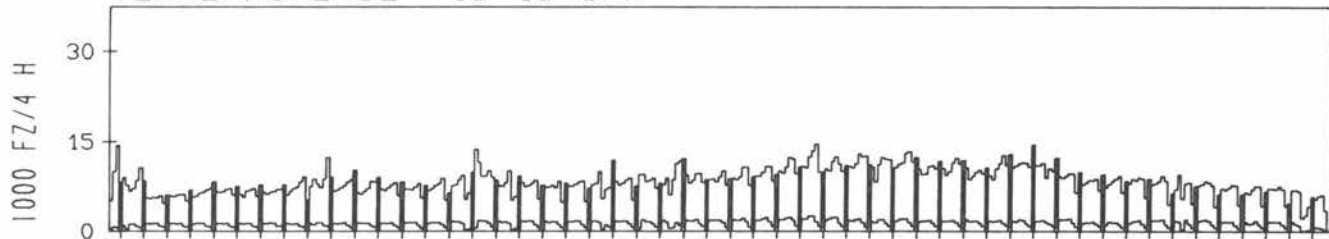
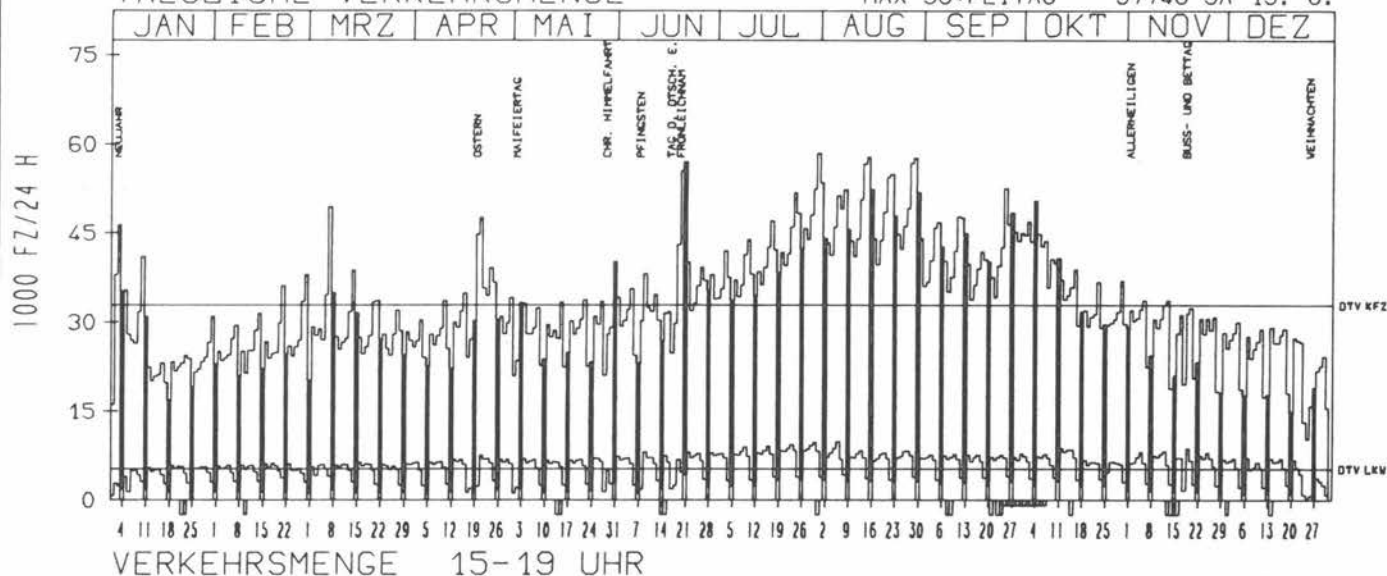
NR.: 7836 9 211

7836 008

RICHTUNG NÖRD

DTV KFZ 32828
 DTV LKW 5271 = 16.06 %
 MAX WERKTAG 52440 FR 25. 9.
 MAX FER-WKTAG 57600 SA 29. 8.
 MAX SO+FEITAG 57748 SA 15. 8.

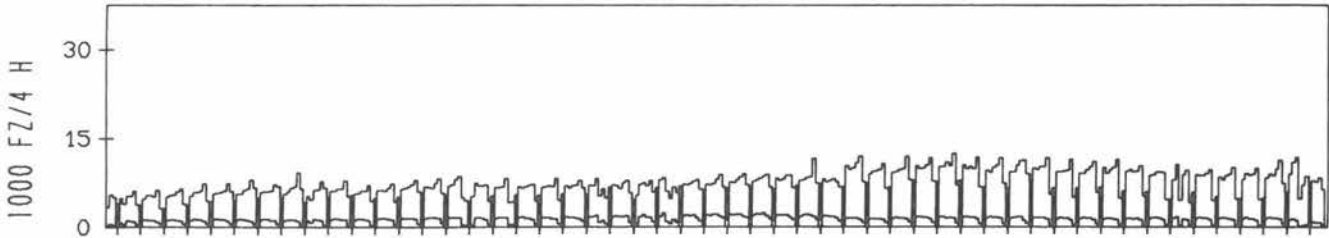
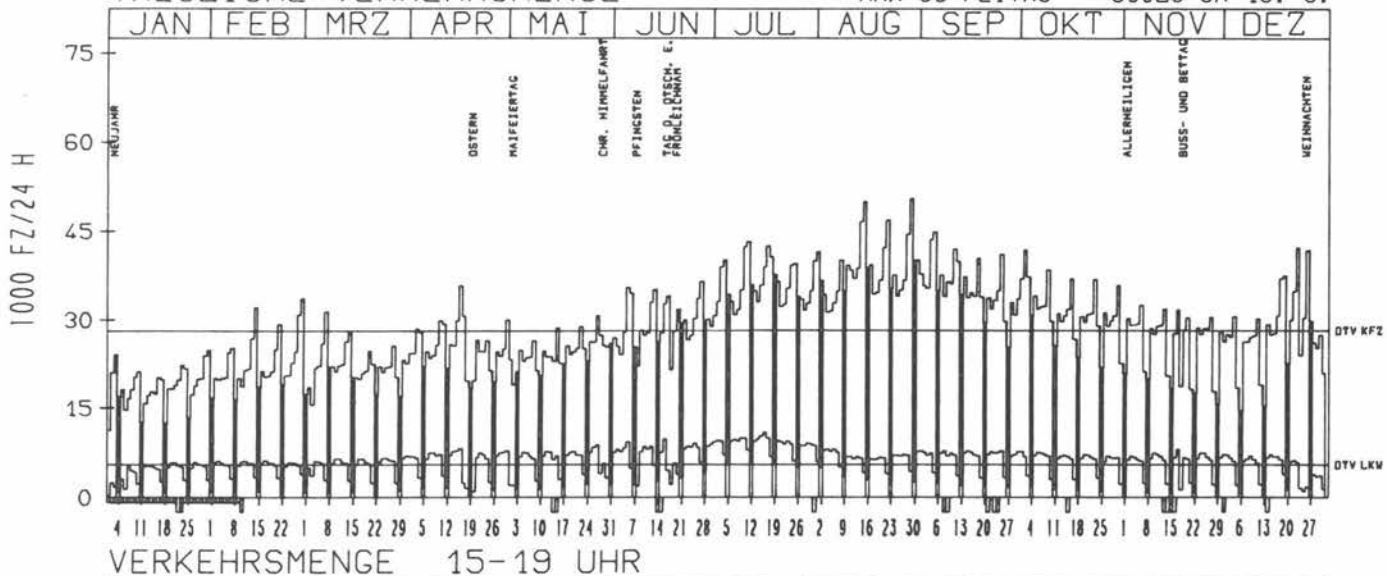
TÄGLICHE VERKEHRSMENGE



RICHTUNG SÜED

DTV KFZ 28100
 DTV LKW 5605 = 19.95 %
 MAX WERKTAG 41876 FR 2. 10.
 MAX FER-WKTAG 50484 SA 29. 8.
 MAX SO+FEITAG 50028 SA 15. 8.

TÄGLICHE VERKEHRSMENGE



JAHRESGANGLINIEN 1987

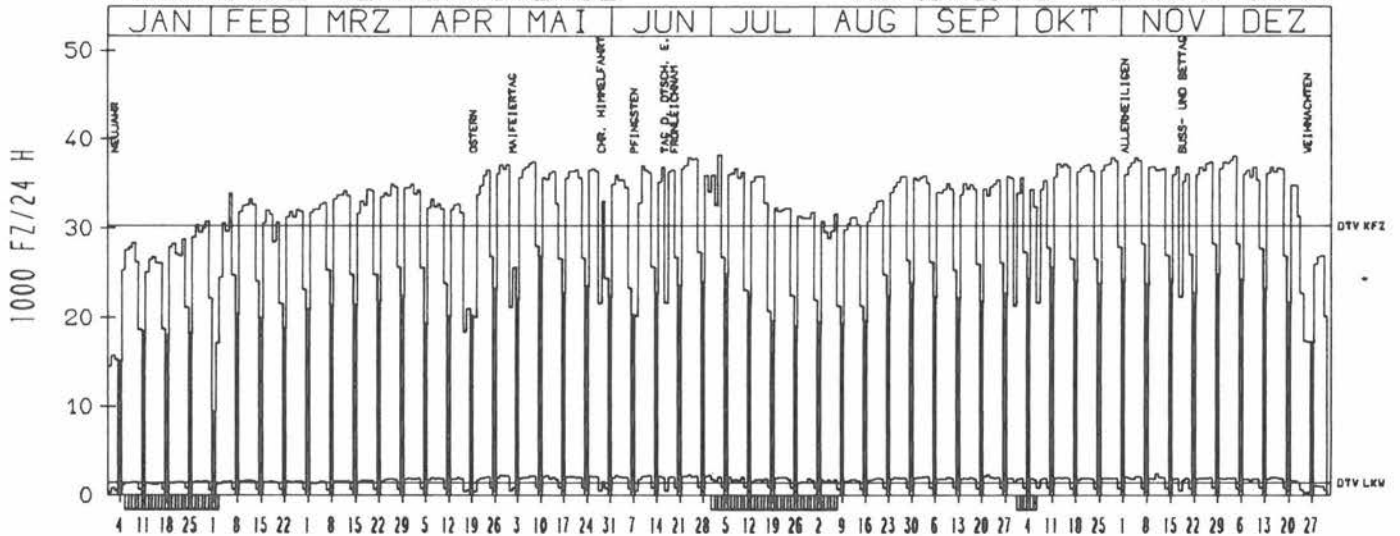
ZST: SCHMARGENDORF
 NR.: 3545 2 007

LAND: BERLIN
 STRASSE: A 104
 KM: 2.1
 NETZKNOTEN:

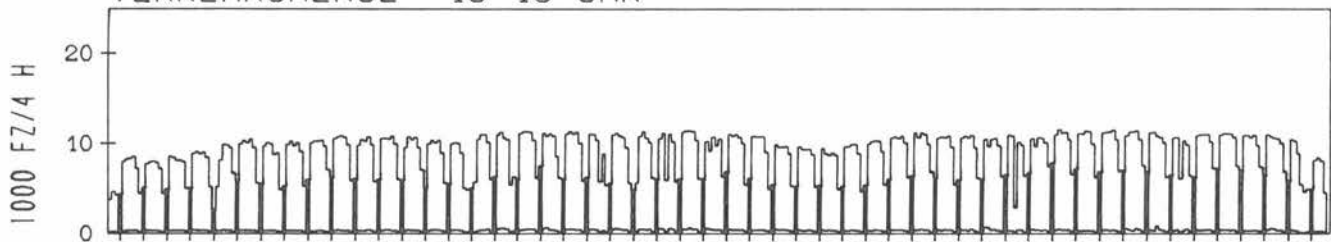
RICHTUNG SUED

DTV KFZ 30197
 DTV LKW 1437 = 4.76 %
 MAX WERKTAG 38027 FR 4.12.
 MAX FER-WKTAG 37860 MI 24.6.
 MAX SO+FEITAG 26772 SO 10.5.

TAEGLICHE VERKEHRSMENGE



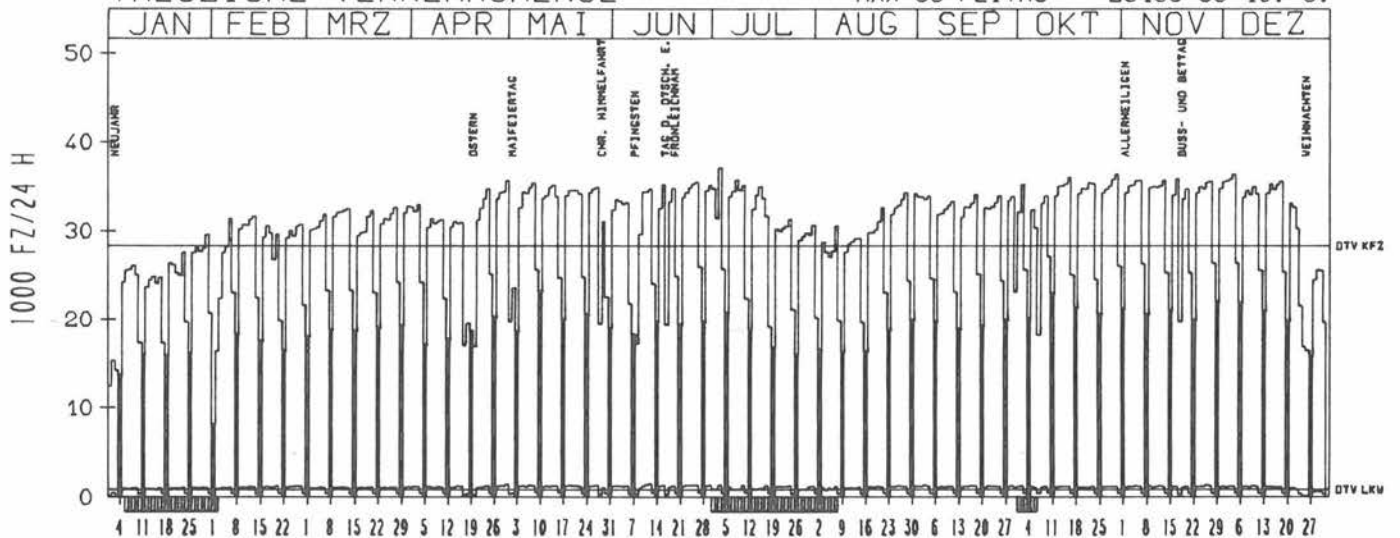
VERKEHRSMENGE 15-19 UHR



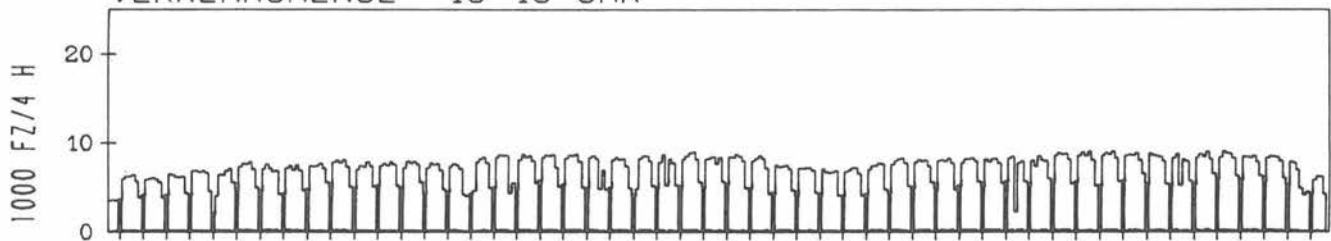
RICHTUNG NORD

DTV KFZ 28374
 DTV LKW 893 = 3.15 %
 MAX WERKTAG 36454 FR 4.12.
 MAX FER-WKTAG 35528 FR 26.6.
 MAX SO+FEITAG 23165 SO 10.5.

TAEGLICHE VERKEHRSMENGE



VERKEHRSMENGE 15-19 UHR



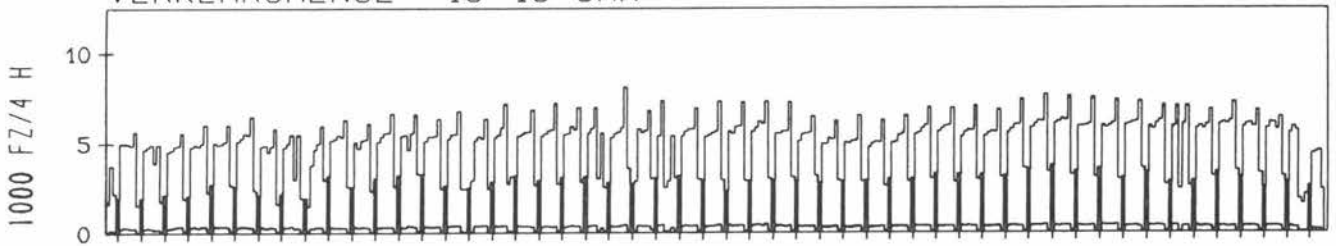
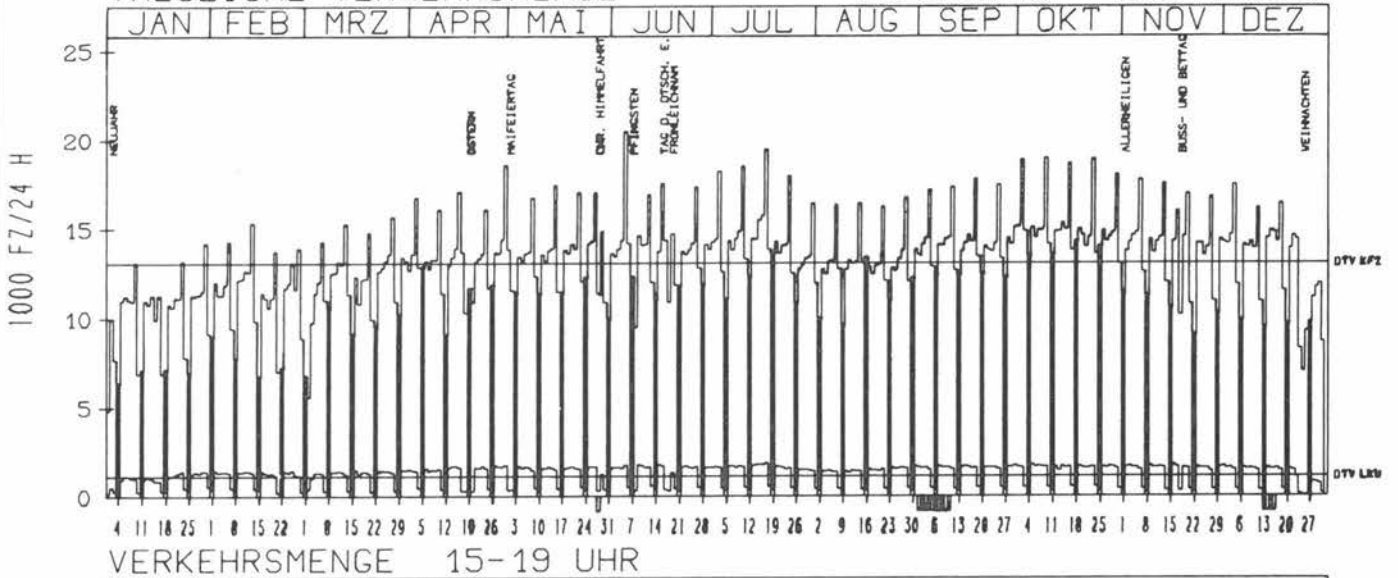
JAHRESGANGLINIEN 1987

ZST: MECKENHEIM-MERL
NR.: 5308 5 013

LAND: NORDRHEIN-WESTFALEN
STRASSE: A 565
KM: 19.5
NETZKNOTEN: 5308 033
5308 016

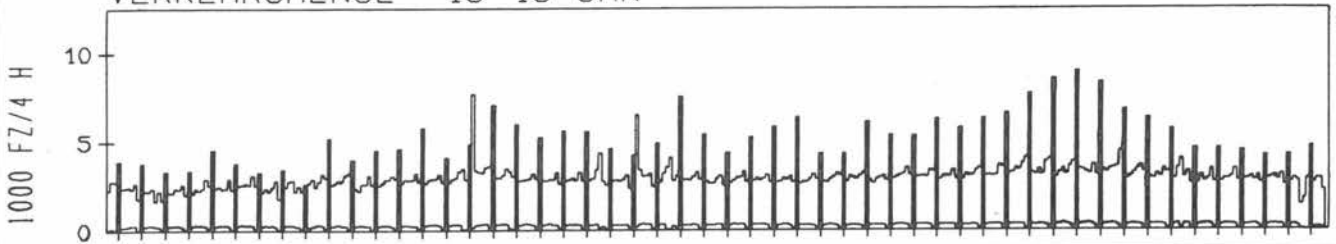
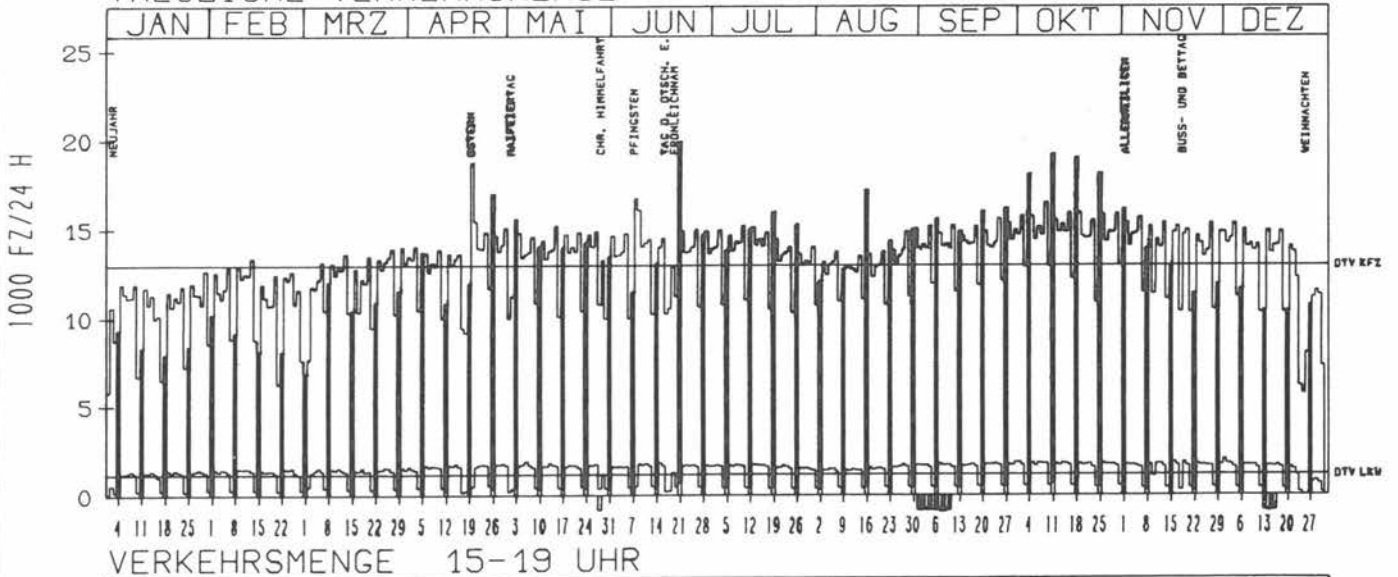
RICHTUNG SUED
TAEGLICHE VERKEHRSMENGE

DTV KFZ 13061
DTV LKW 1139 = 8.72 %
MAX WERKTAG 20492 FR 5.6.
MAX FER-WKTAG 19446 FR 17.7.
MAX SO+FEITAG 14337 MI 17.6.



RICHTUNG NORD
TAEGLICHE VERKEHRSMENGE

DTV KFZ 12958
DTV LKW 1201 = 9.27 %
MAX WERKTAG 16506 FR 9.10.
MAX FER-WKTAG 16035 DI 9.6.
MAX SO+FEITAG 19921 SO 21.6.



JAHRESGANGLINIEN 1987

ZST: NEUENBURG AM RHEIN

LAND: STRASSE

BADEN-WUERTEMBERG
A 862

NR.: 8211 8 052 (1052)

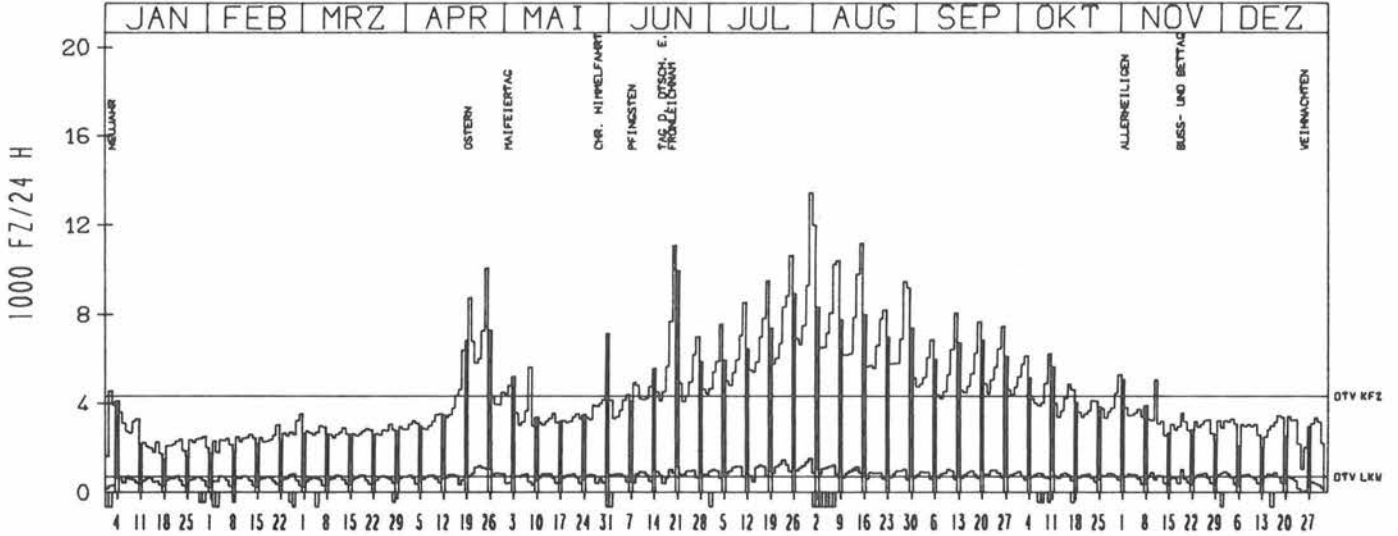
KM:
NETZKNOTEN:

8211 024
8211 025

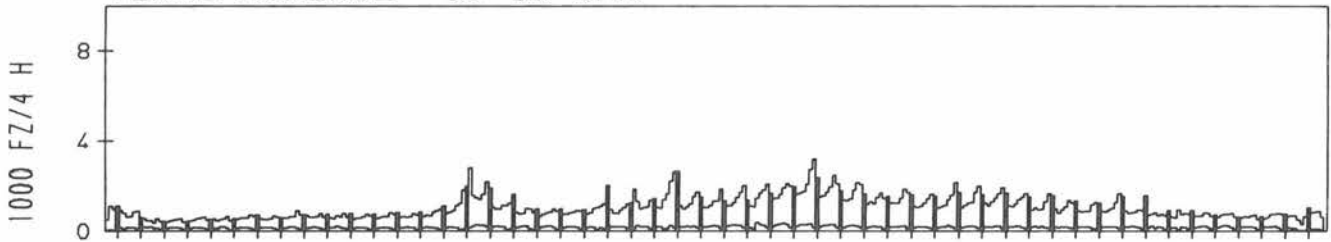
RICHTUNG OST

DTV KFZ 4332
DTV LKW 710 = 16.40 %
MAX WERKTAG 7666 SA 19. 9.
MAX FER-WKTAG 13434 FR 31. 7.
MAX SO+FEITAG 9922 SO 21. 6.

TAEGLICHE VERKEHRSMENGE



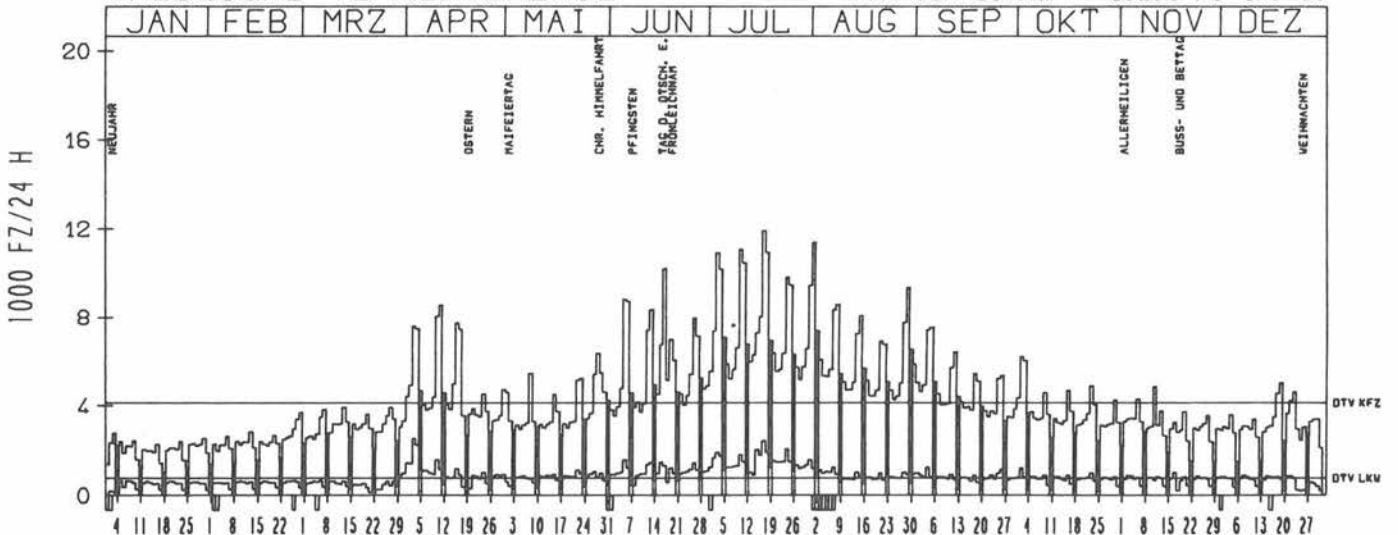
VERKEHRSMENGE 15-19 UHR



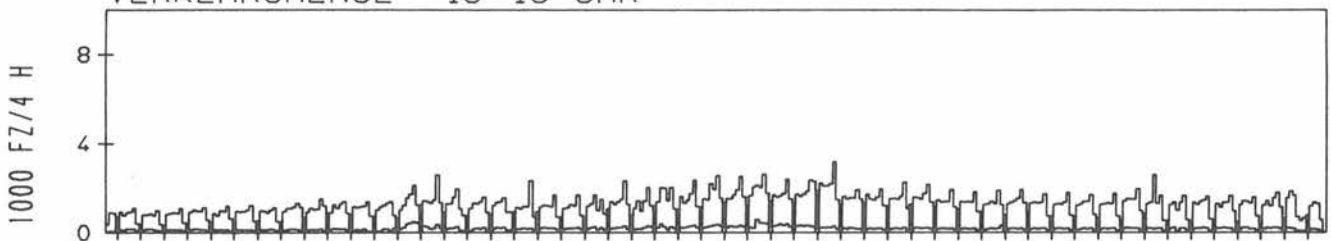
RICHTUNG WEST

DTV KFZ 4152
DTV LKW 779 = 18.77 %
MAX WERKTAG 8852 FR 5. 6.
MAX FER-WKTAG 11928 FR 17. 7.
MAX SO+FEITAG 10205 MI 17. 6.

TAEGLICHE VERKEHRSMENGE



VERKEHRSMENGE 15-19 UHR



JAHRESGANGLINIEN 1987

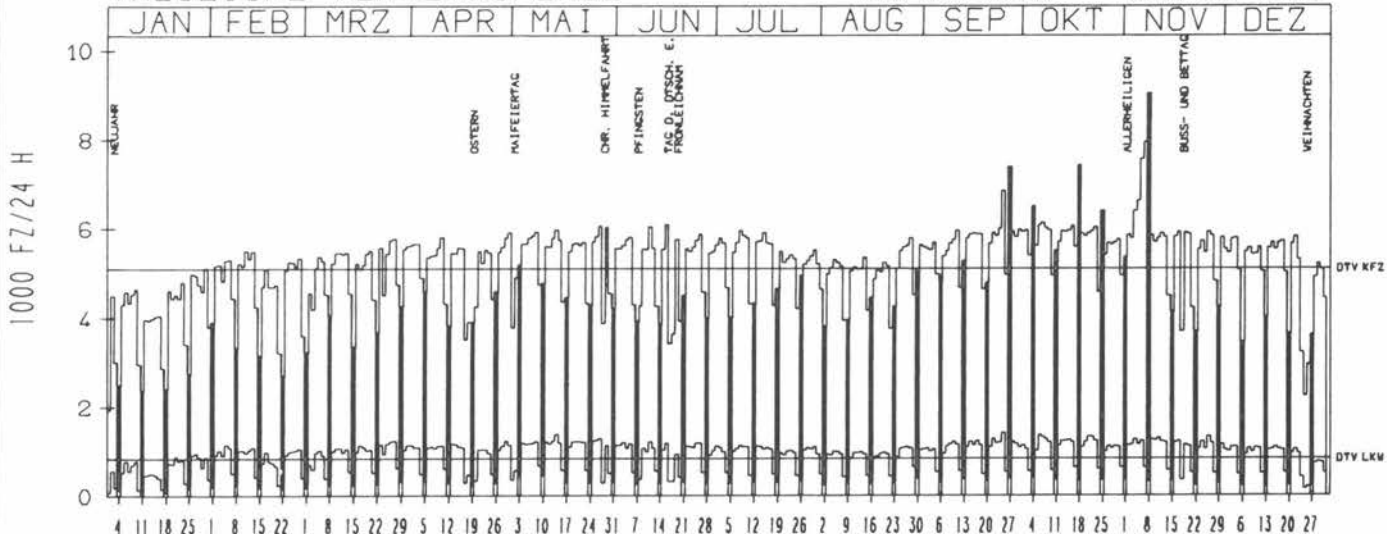
ZST: WESTÖENNEN
 NR.: 4413 5 324

LAND: NORDRHEIN-WESTFALEN
 STRASSE: B 1
 KM: 40.3
 NETZKNOTEN:

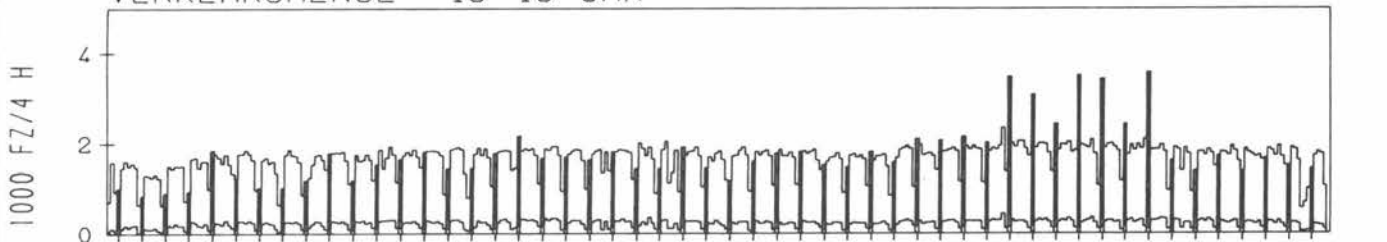
RICHTUNG WEST

DTV KFZ 5098
 DTV LKW 834 = 16.37 %
 MAX WERKTAG 7931 SA 7.11.
 MAX FER-WKTAG 6081 DI 16.6.
 MAX SO+FEITAG 9026 SO 8.11.

TÄGLICHE VERKEHRSMENGE



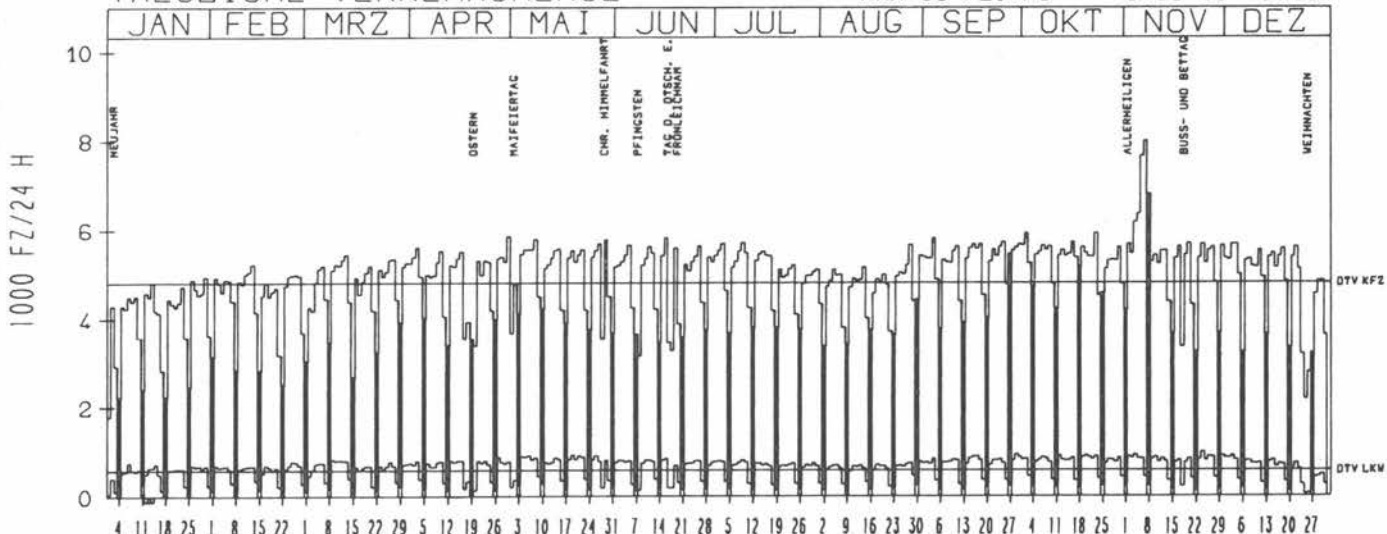
VERKEHRSMENGE 15-19 UHR



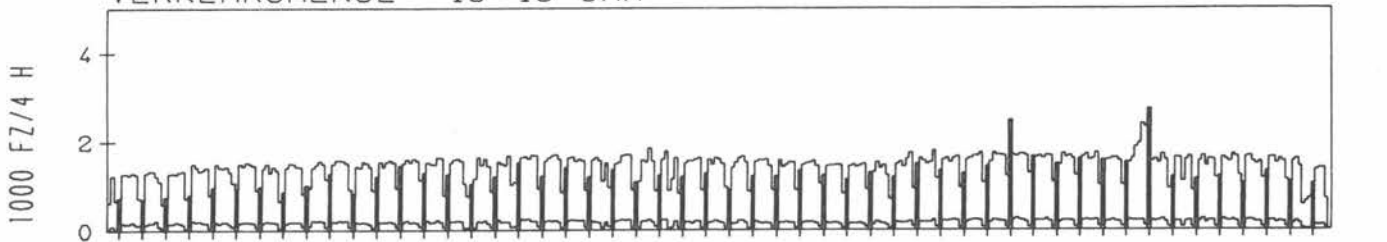
RICHTUNG OST

DTV KFZ 4818
 DTV LKW 592 = 12.29 %
 MAX WERKTAG 8004 SA 7.11.
 MAX FER-WKTAG 5831 DI 16.6.
 MAX SO+FEITAG 6799 SO 8.11.

TÄGLICHE VERKEHRSMENGE



VERKEHRSMENGE 15-19 UHR



JAHRESGANGLINIEN

1987

ZST: HORN

LAND: STRASSE
KM: NETZKNOTEN:

NORDRHEIN-WESTFALEN
B 1
21.8

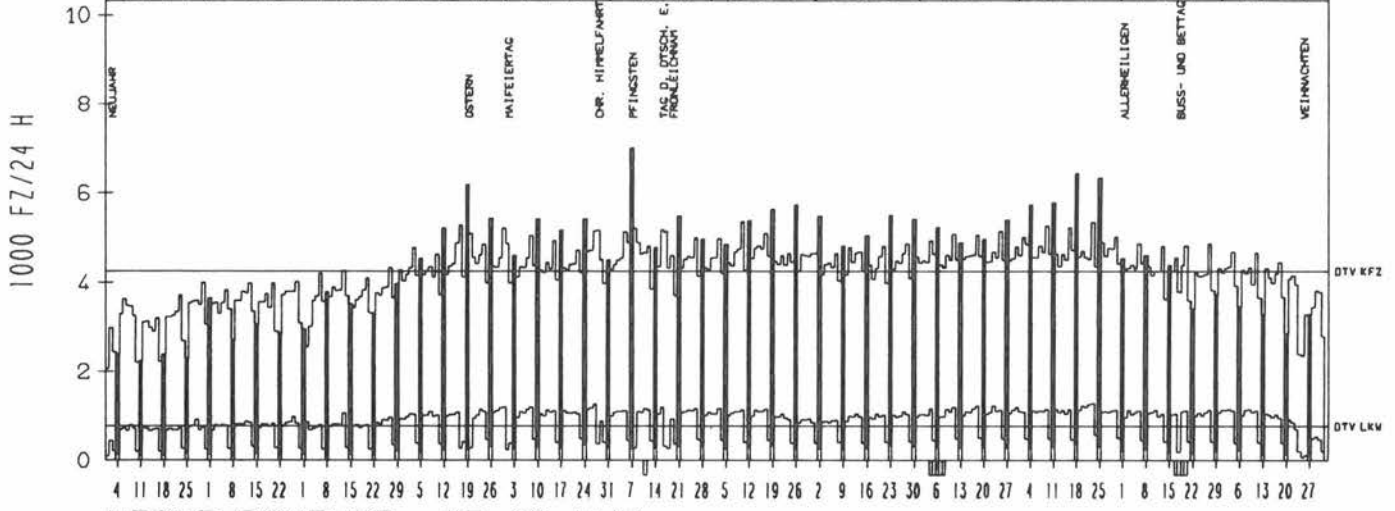
NR.: 4119 5 307

RICHTUNG NORD

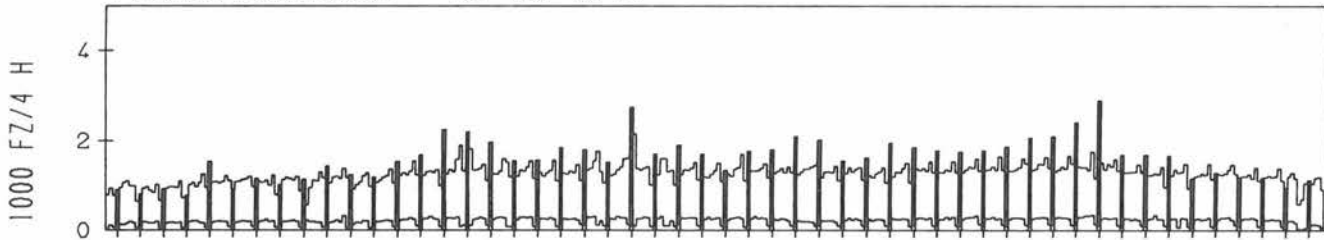
DTV KFZ	4255
DTV LKW	771 = 18.12 %
MAX WERKTAG	5355 FR 23.10.
MAX FER-WKTAG	5363 FR 10. 7.
MAX SO+FEITAG	7004 SO 7. 6.

TAEGLICHE VERKEHRSMENGE

JAN	FEB	MRZ	APR	MAI	JUN	JUL	AUG	SEP	OKT	NOV	DEZ
-----	-----	-----	-----	-----	-----	-----	-----	-----	-----	-----	-----



VERKEHRSMENGE 15-19 UHR

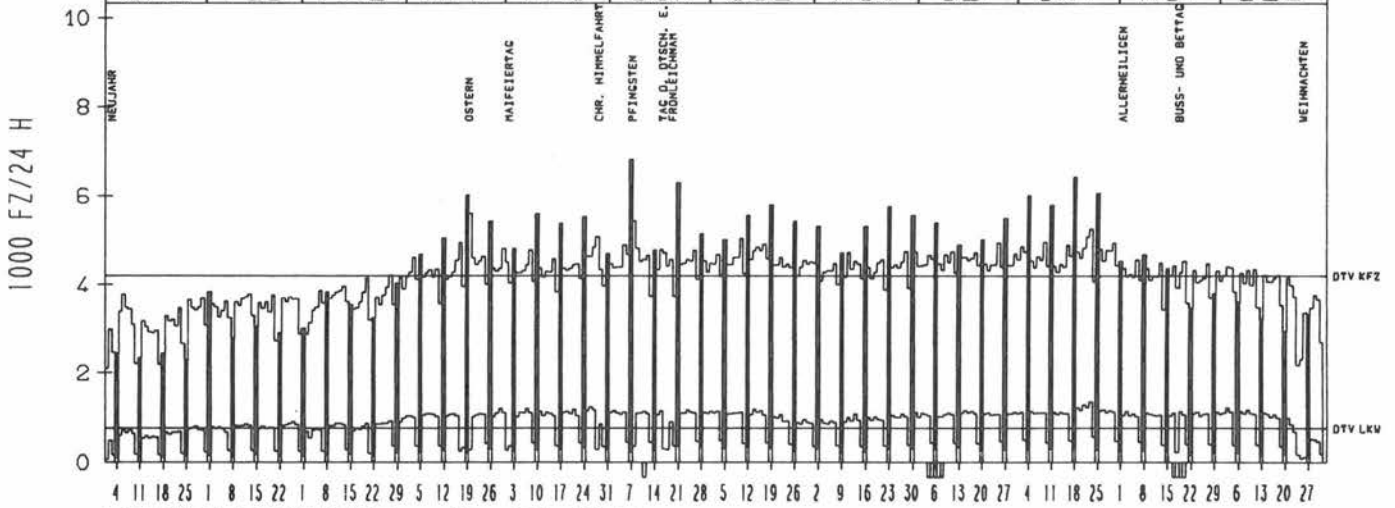


RICHTUNG SUED

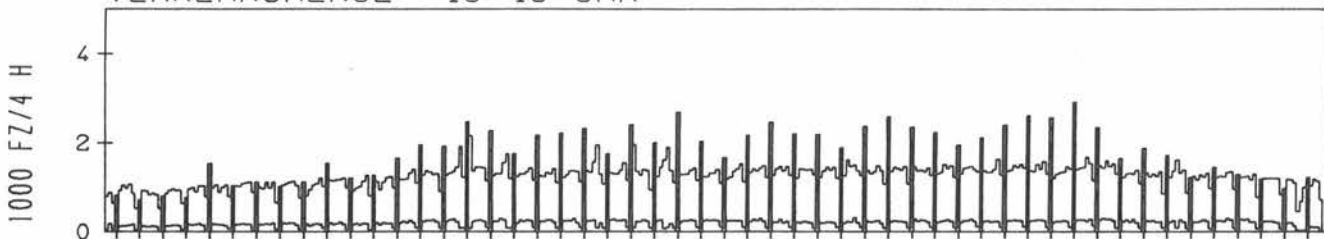
DTV KFZ	4200
DTV LKW	772 = 18.37 %
MAX WERKTAG	5263 FR 23.10.
MAX FER-WKTAG	5054 FR 10. 7.
MAX SO+FEITAG	6815 SO 7. 6.

TAEGLICHE VERKEHRSMENGE

JAN	FEB	MRZ	APR	MAI	JUN	JUL	AUG	SEP	OKT	NOV	DEZ
-----	-----	-----	-----	-----	-----	-----	-----	-----	-----	-----	-----



VERKEHRSMENGE 15-19 UHR



JAHRESGANGLINIEN 1987

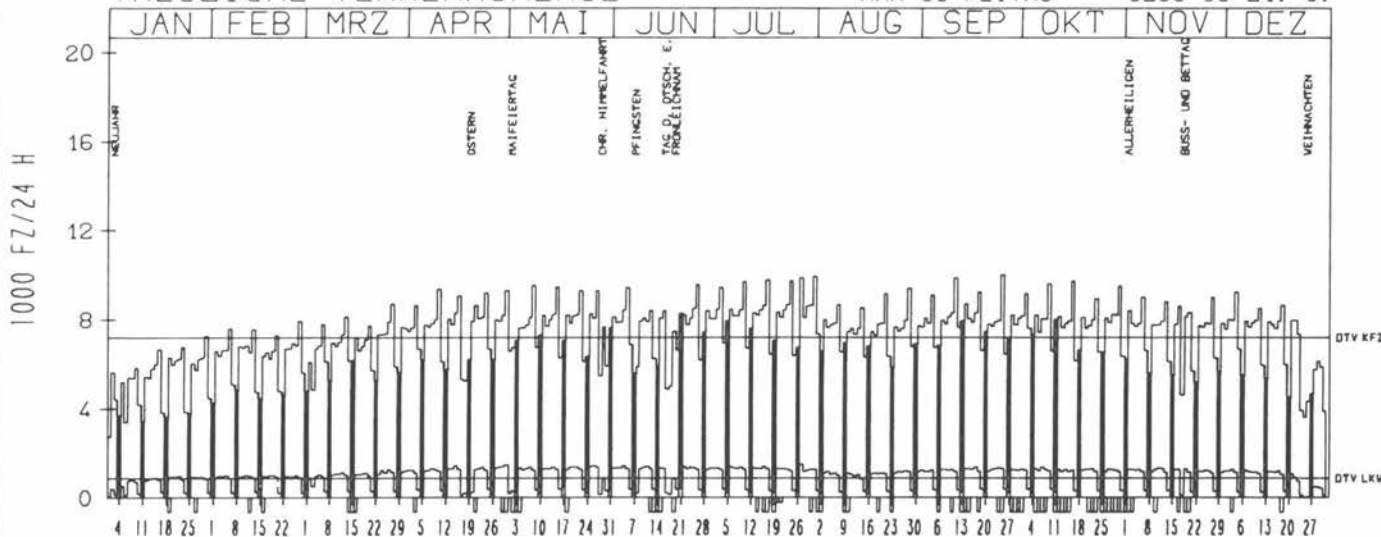
ZST: SCHWABACH (SUED)
 NR.: 6632 9 945 (9054)

LAND: BAYERN
 STRASSE: B 2
 KM: 14.8
 NETZKNOTEN: 6632 029
 6732 003

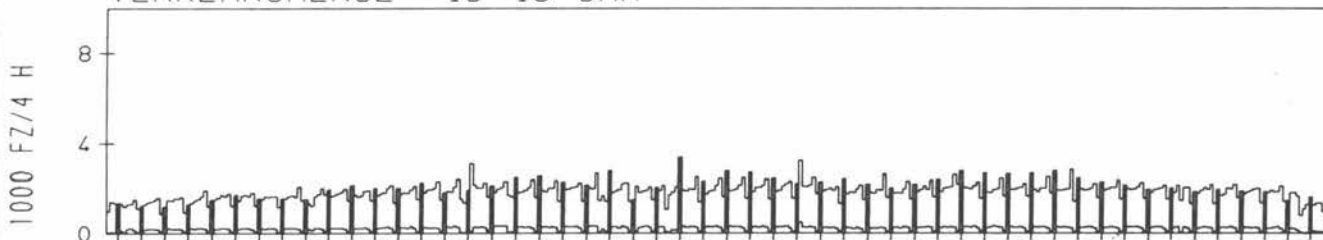
RICHTUNG NORD

DTV KFZ 7208
 DTV LKW 857 = 11.89 %
 MAX WERKTAG 9736 FR 16.10.
 MAX FER-WKTAG 9940 FR 31.7.
 MAX SO+FEITAG 8268 SO 21.6.

TAEGLICHE VERKEHRSMENGE



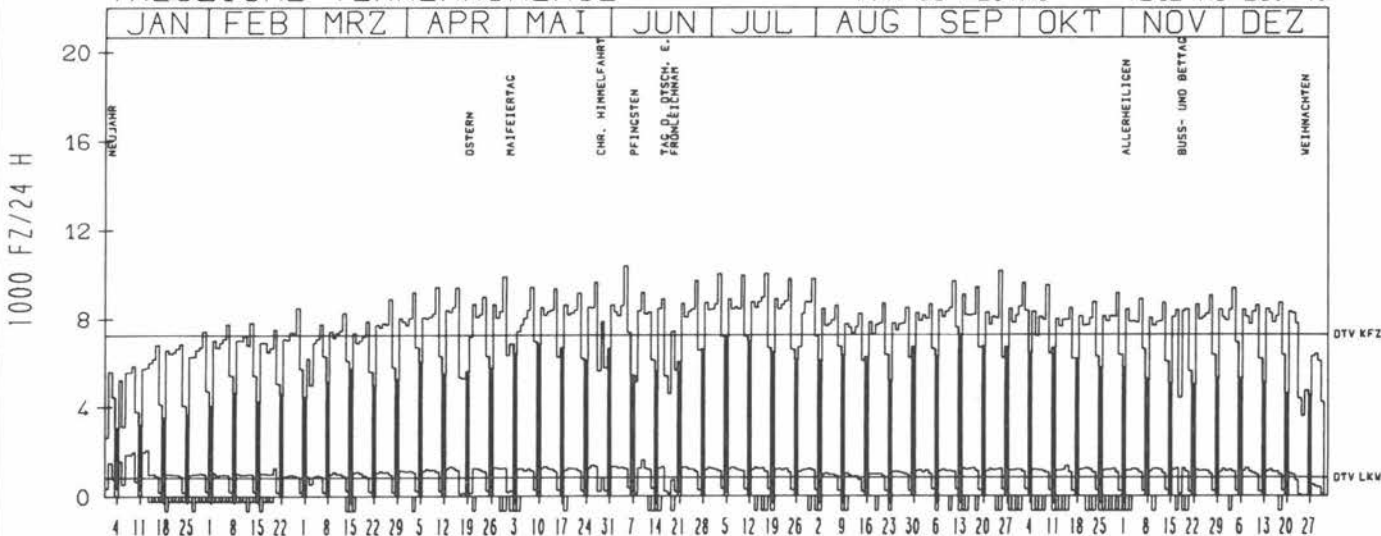
VERKEHRSMENGE 15-19 UHR



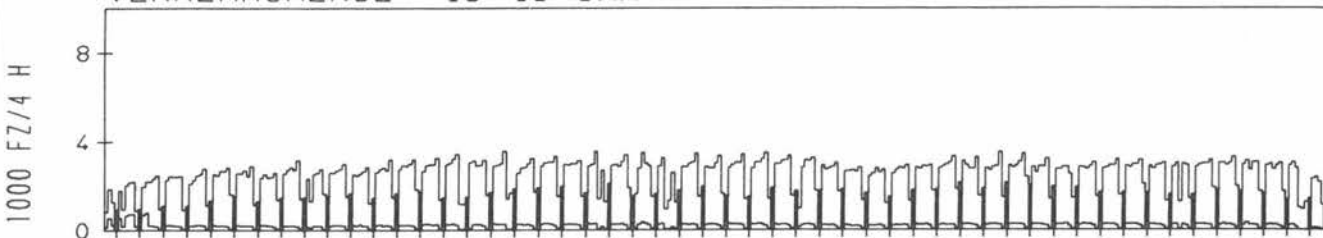
RICHTUNG SUED

DTV KFZ 7282
 DTV LKW 841 = 11.55 %
 MAX WERKTAG 10408 FR 5.6.
 MAX FER-WKTAG 10044 FR 3.7.
 MAX SO+FEITAG 7212 MO 20.4.

TAEGLICHE VERKEHRSMENGE



VERKEHRSMENGE 15-19 UHR



JAHRESGANGLINIEN 1987

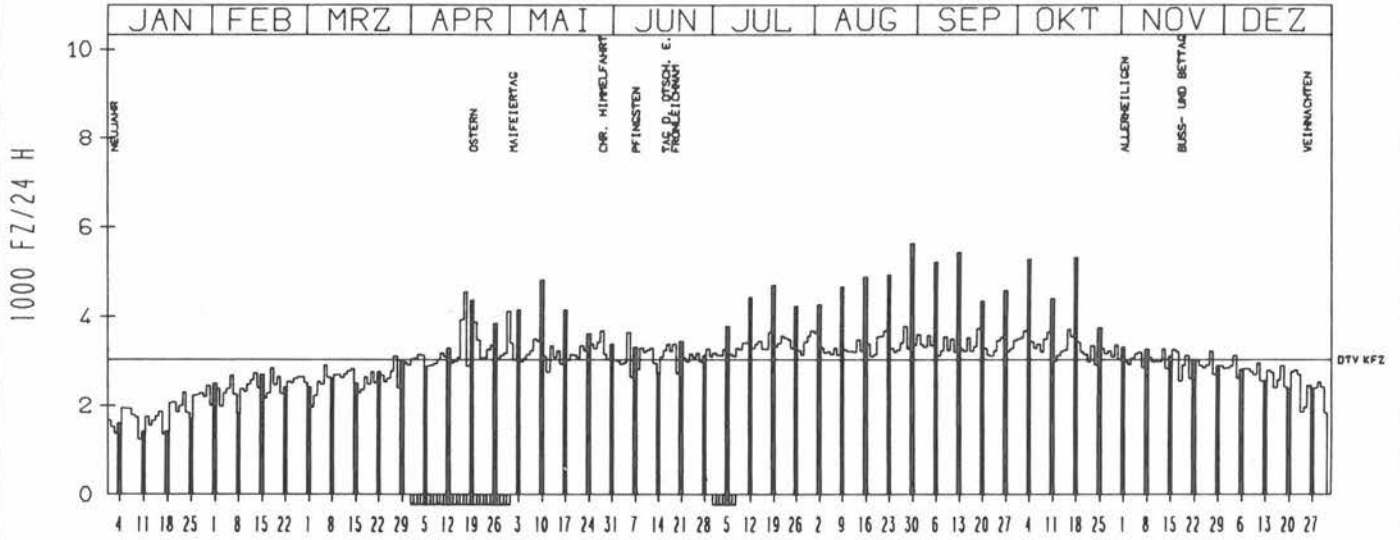
ZST: TRELDER BERG 1
 NR.: 2624 3 320

LAND: NIEDERSACHSEN
 STRASSE: B 3
 KM: 85.2
 NETZKNOTEN:

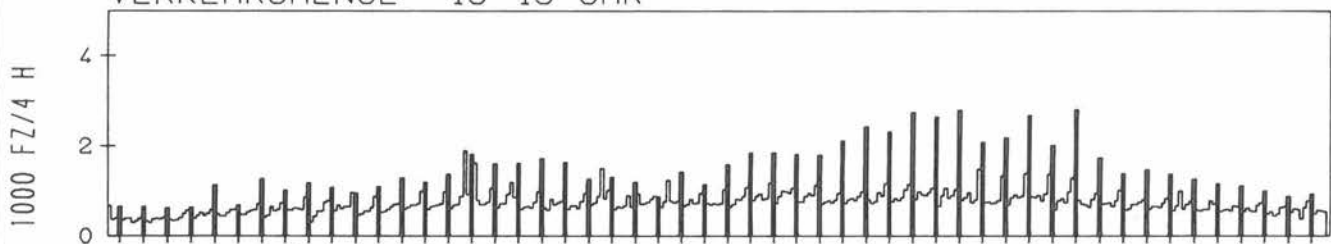
RICHTUNG NORD

DTV KFZ 3031
 MAX WERKTAG 3725 SA 19. 9.
 MAX FER-WKTAG 3780 FR 28. 8.
 MAX SO+FEITAG 5625 SO 30. 8.

TAEGLICHE VERKEHRSMENGE



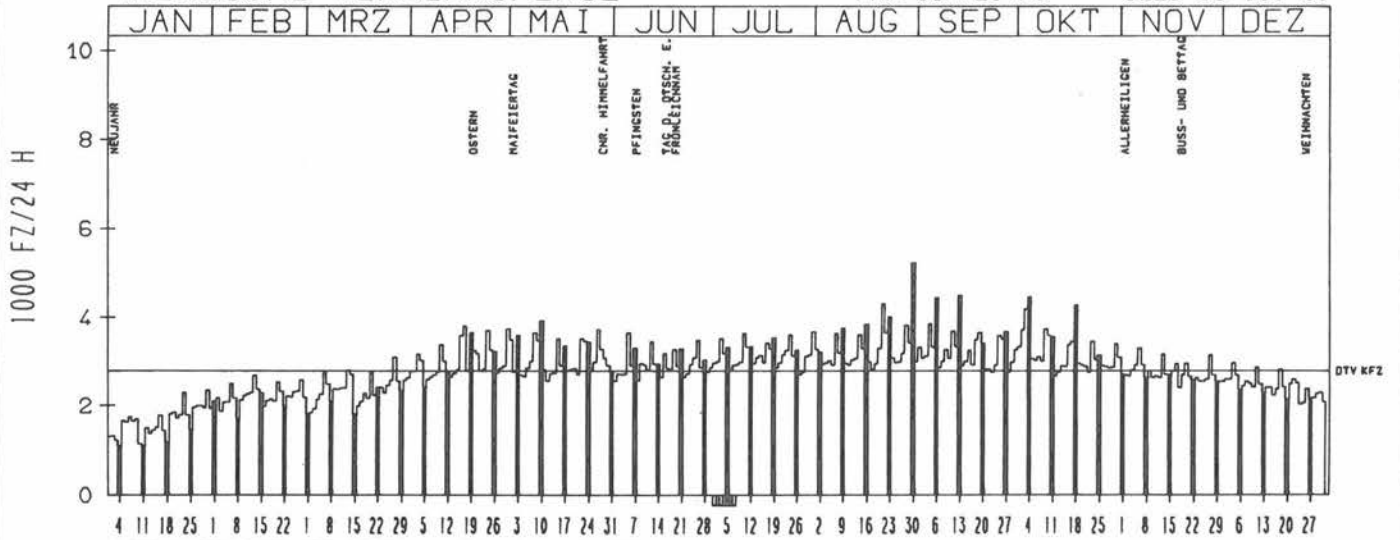
VERKEHRSMENGE 15-19 UHR



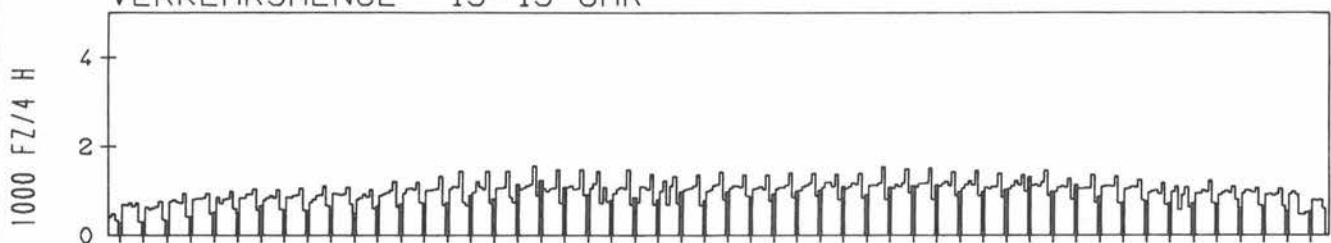
RICHTUNG SUED

DTV KFZ 2792
 MAX WERKTAG 3760 DO 30. 4.
 MAX FER-WKTAG 4314 FR 21. 8.
 MAX SO+FEITAG 5228 SO 30. 8.

TAEGLICHE VERKEHRSMENGE



VERKEHRSMENGE 15-19 UHR



JAHRESGANGLINIEN 1987

ZST: WESTERCELLE

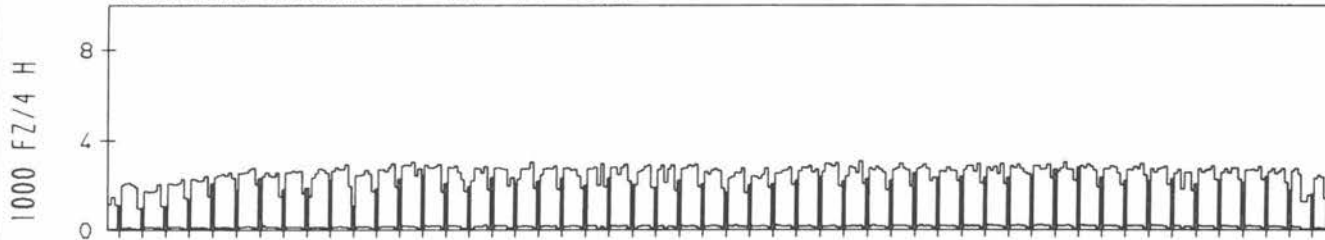
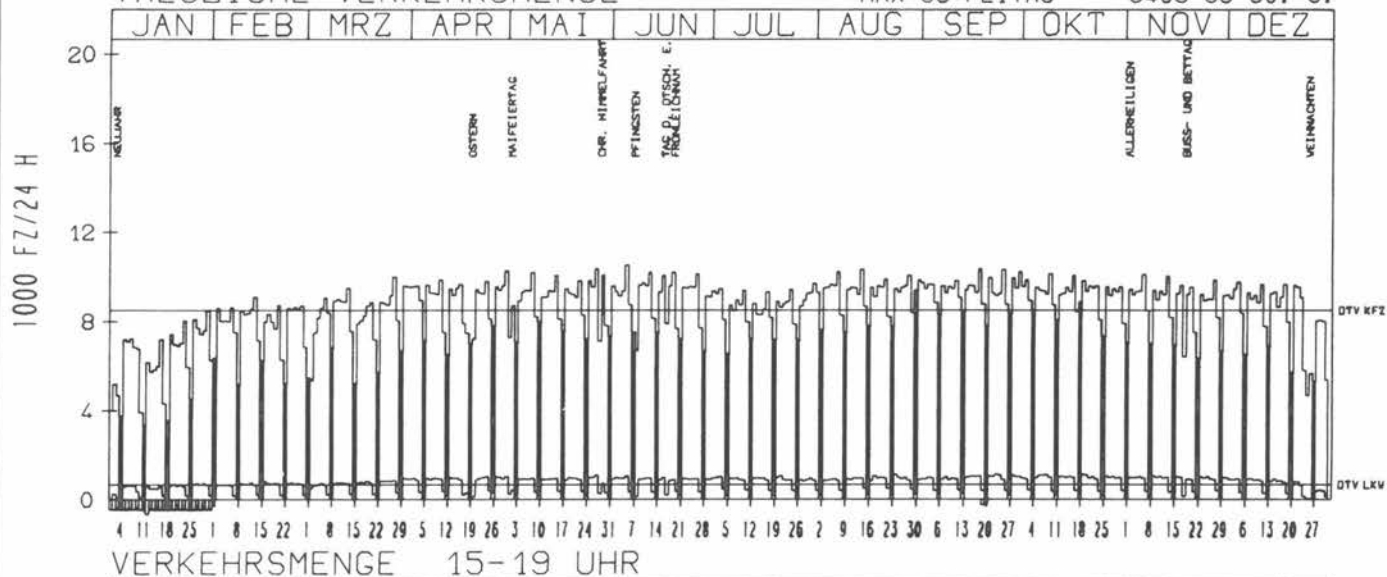
LAND: NIEDERSACHSEN
STRASSE: B 3
KM: 36.4
NETZKNOTEN:

NR.: 3426 3 324

RICHTUNG NÖRD

DTV KFZ 8482
DTV LKW 685 = 8.07 %
MAX WERKTAG 10513 FR 5. 6.
MAX FER-WKTAG 10318 FR 14. 8.
MAX SO+FEITAG 9405 SO 30. 8.

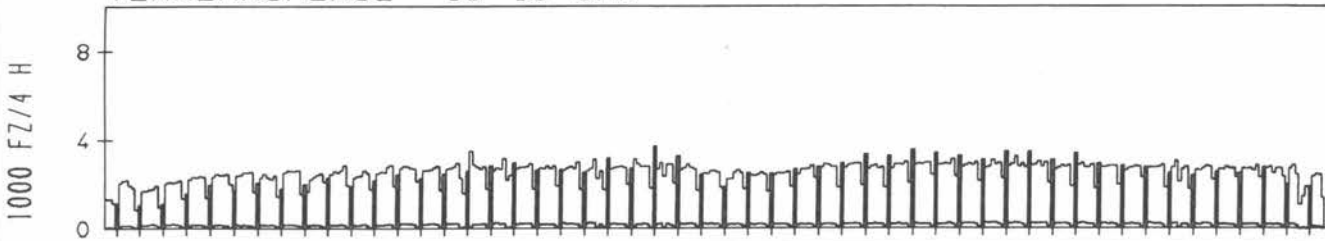
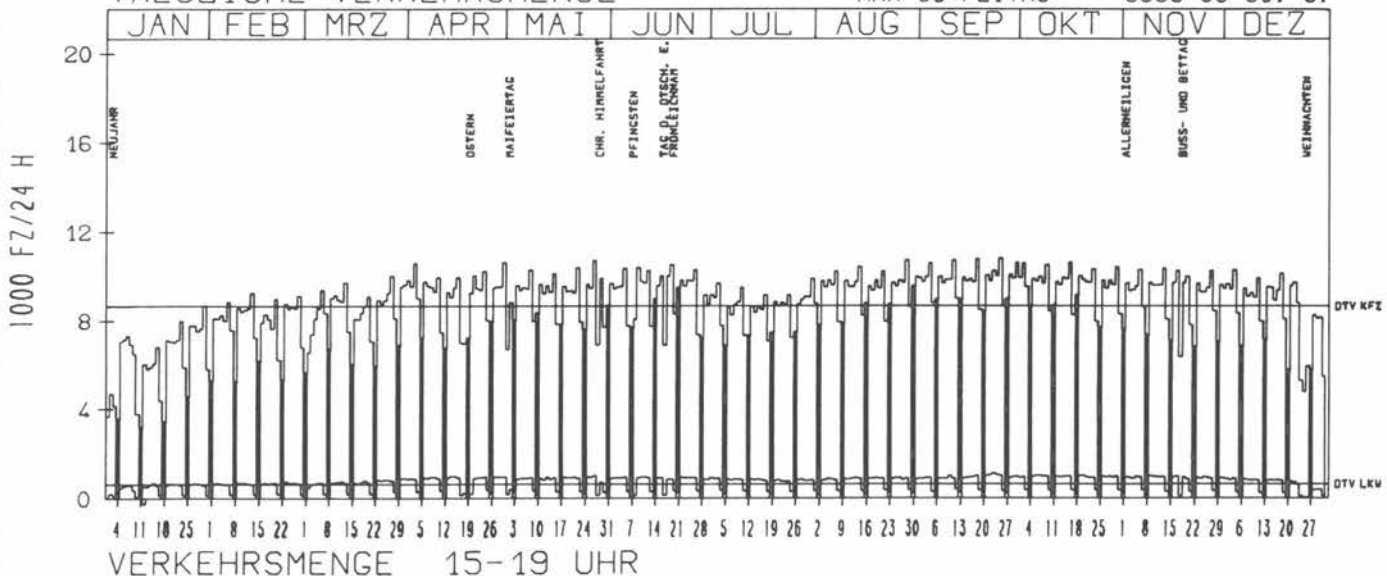
TÄGLICHE VERKEHRSMENGE



RICHTUNG SÜED

DTV KFZ 8657
DTV LKW 660 = 7.63 %
MAX WERKTAG 10850 FR 25. 9.
MAX FER-WKTAG 10729 FR 28. 8.
MAX SO+FEITAG 9558 SO 30. 8.

TÄGLICHE VERKEHRSMENGE



JAHRESGANGLINIEN 1987

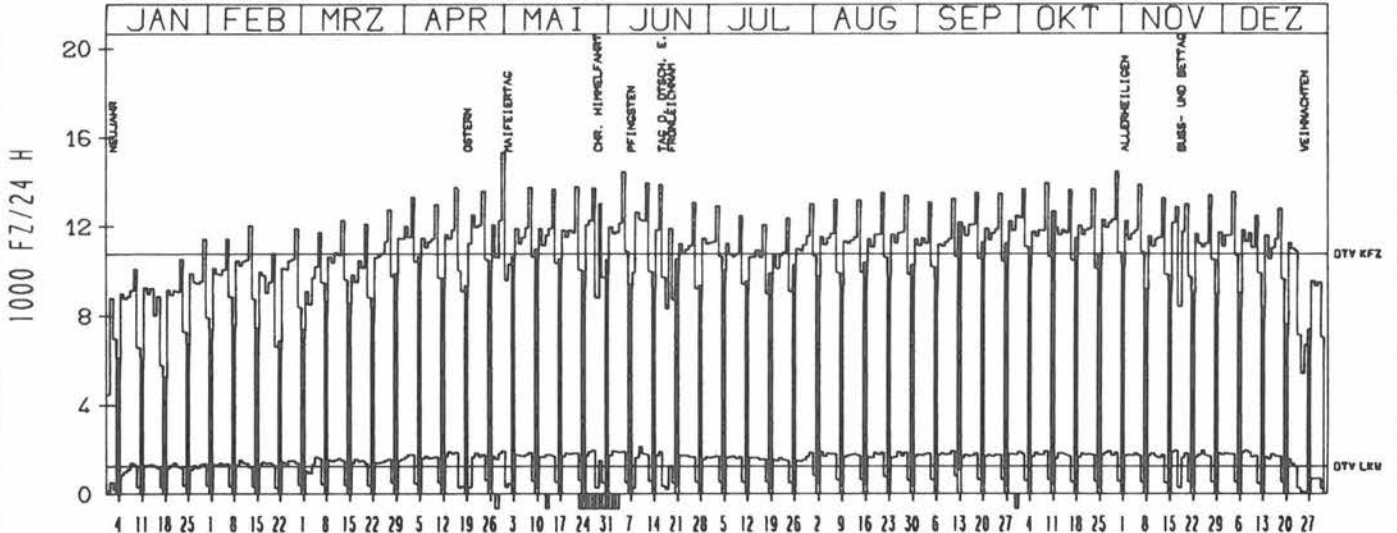
ZST: GISSELBERG
 NR.: 5218 6 604 (0604)

LAND: HESSEN
 STRASSE: B 3
 KM: 94.6
 NETZKNOTEN: 5218 040
 5218 027

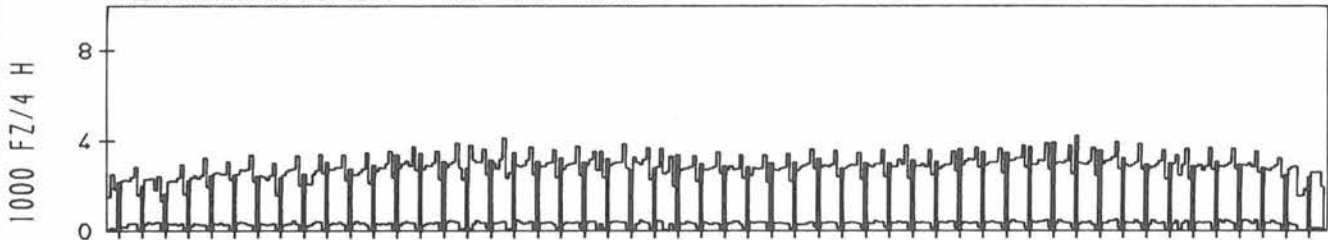
RICHTUNG NÖRD

DTV KFZ 10771
 DTV LKW 1233 = 11.45 %
 MAX WERKTAG 15309 DO 30. 4.
 MAX FER-WKTAG 13927 FR 9. 10.
 MAX SO+FEITAG 12649 SO 11. 10.

TAEGLICHE VERKEHRSMENGE



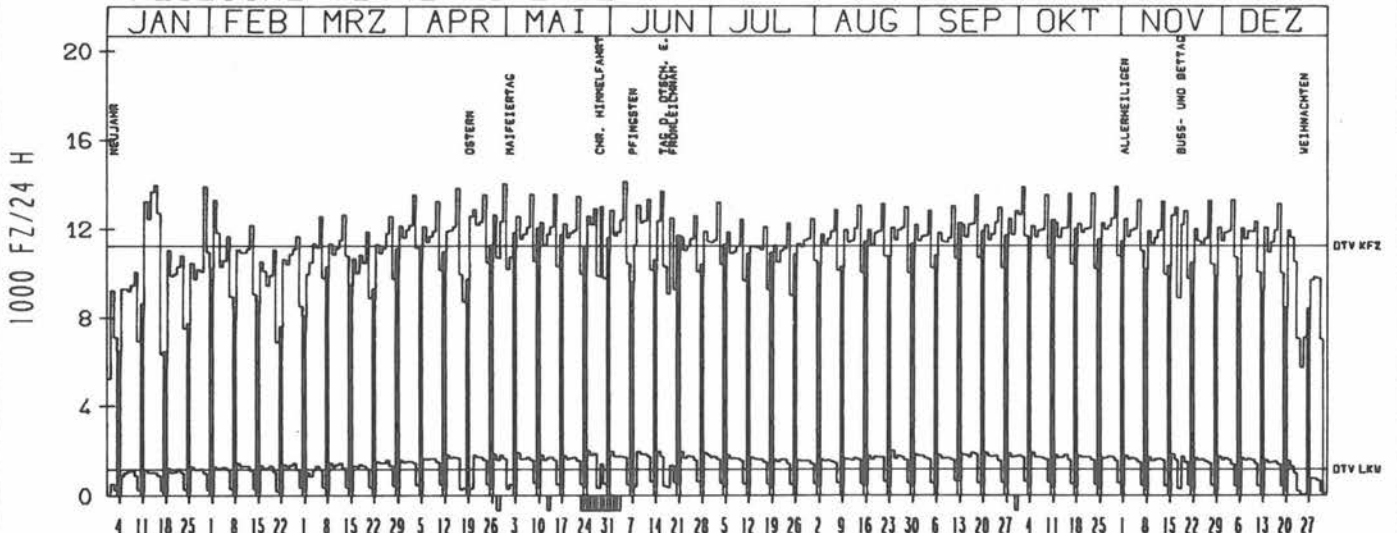
VERKEHRSMENGE 15-19 UHR



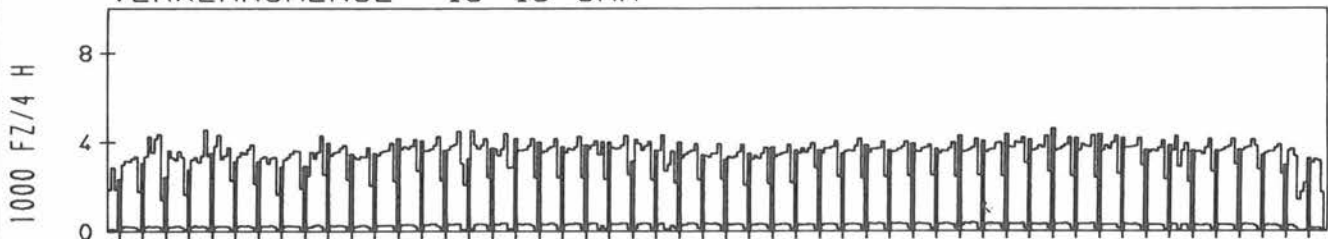
RICHTUNG SÜED

DTV KFZ 11224
 DTV LKW 1196 = 10.65 %
 MAX WERKTAG 14128 FR 5. 6.
 MAX FER-WKTAG 13851 DO 16. 4.
 MAX SO+FEITAG 12559 MO 20. 4.

TAEGLICHE VERKEHRSMENGE



VERKEHRSMENGE 15-19 UHR



JAHRESGANGLINIEN 1987

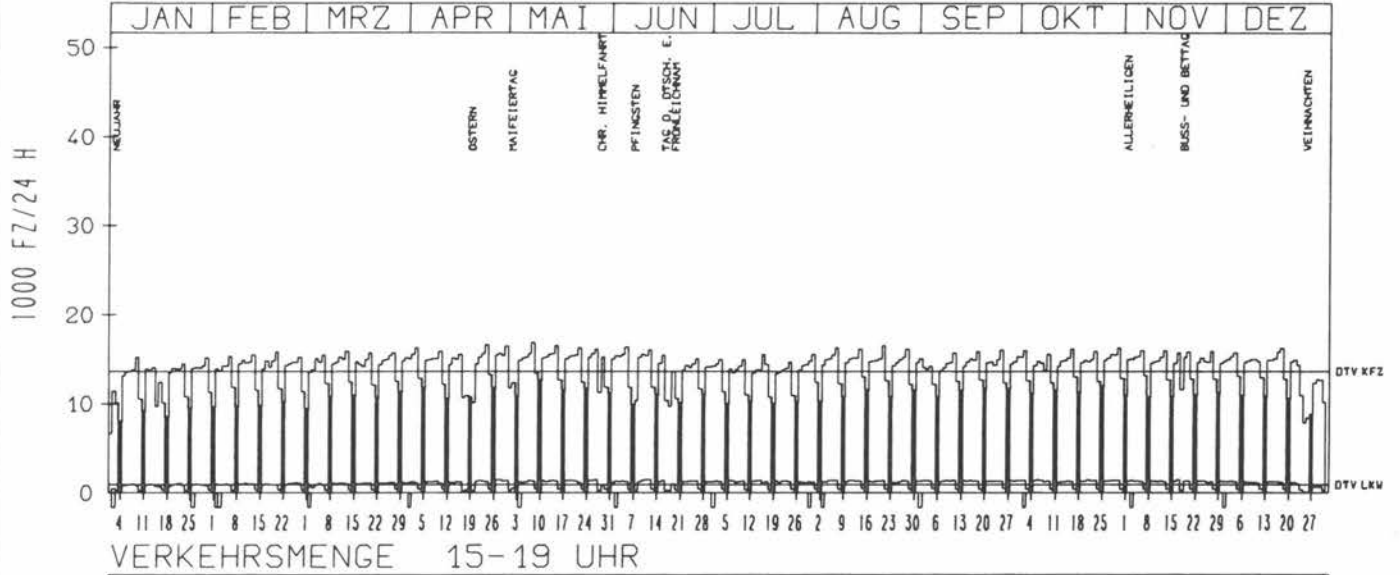
ZST: BAD VILBEL
 NR.: 5818 6 310 (0310)

LAND: HESSEN
 STRASSE: B 3
 KM: 552.0
 NETZKNOTEN: 5818 012
 5818 043

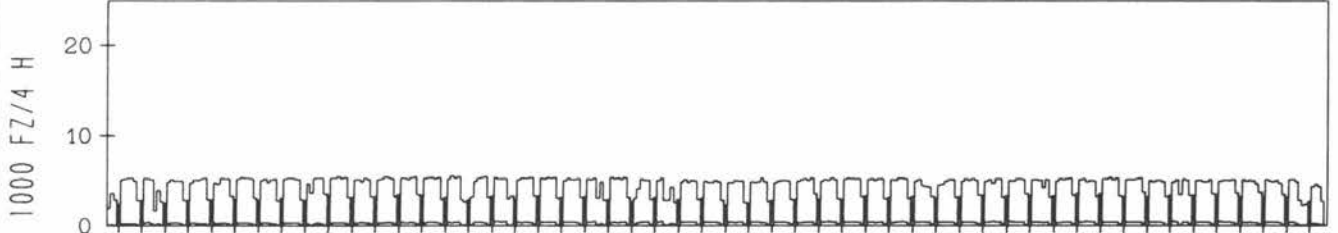
RICHTUNG NÖRD

DTV KFZ 13692
 DTV LKW 933 = 6.81 %
 MAX WERKTAG 16918 FR 8. 5.
 MAX FER-WKTAG 16547 FR 21. 8.
 MAX SO+FEITAG 12655 SO 10. 5.

TÄGLICHE VERKEHRSMENGE



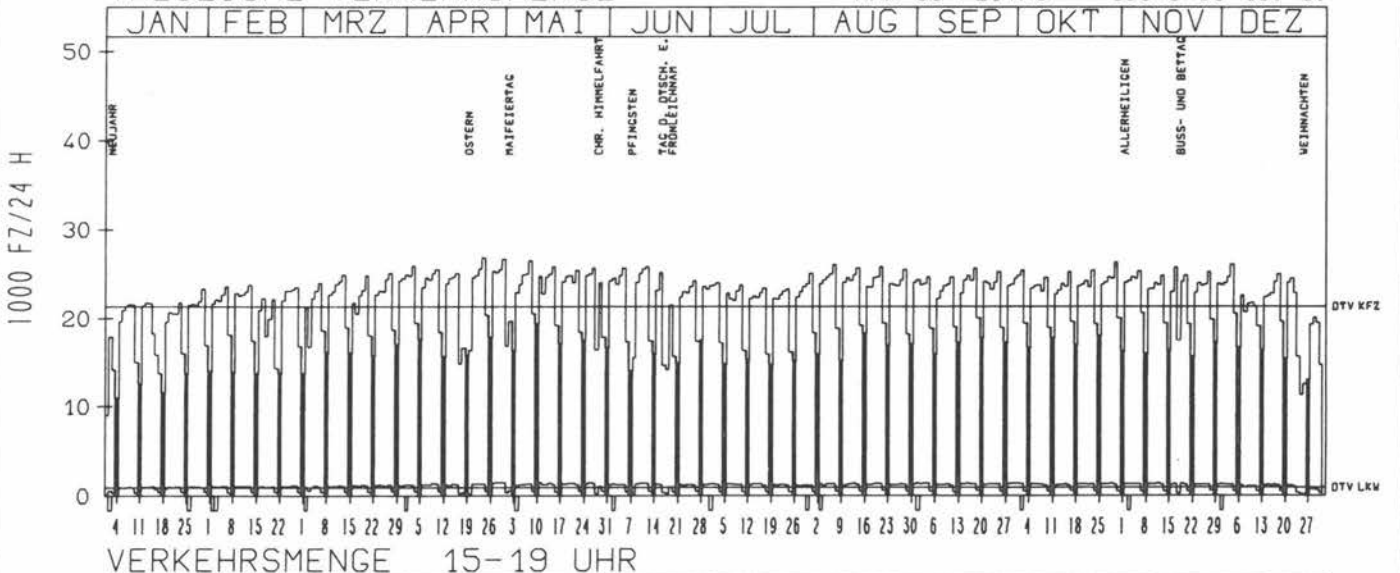
VERKEHRSMENGE 15-19 UHR



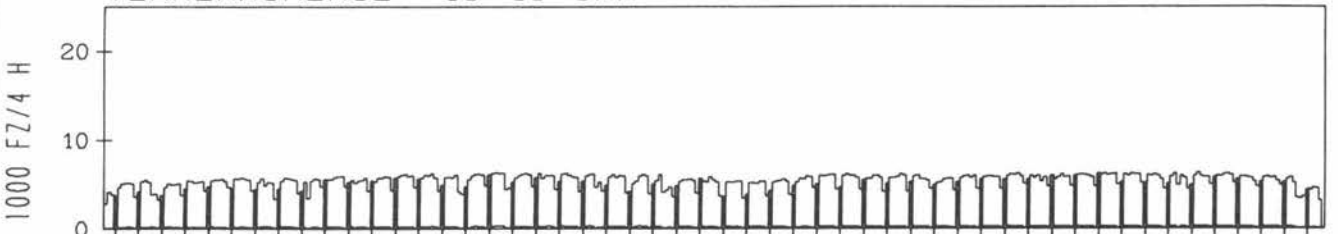
RICHTUNG SÜED

DTV KFZ 21356
 DTV LKW 979 = 4.59 %
 MAX WERKTAG 26822 FR 24. 4.
 MAX FER-WKTAG 26136 FR 7. 8.
 MAX SO+FEITAG 19340 SO 10. 5.

TÄGLICHE VERKEHRSMENGE



VERKEHRSMENGE 15-19 UHR



JAHRESGANGLINIEN

1987

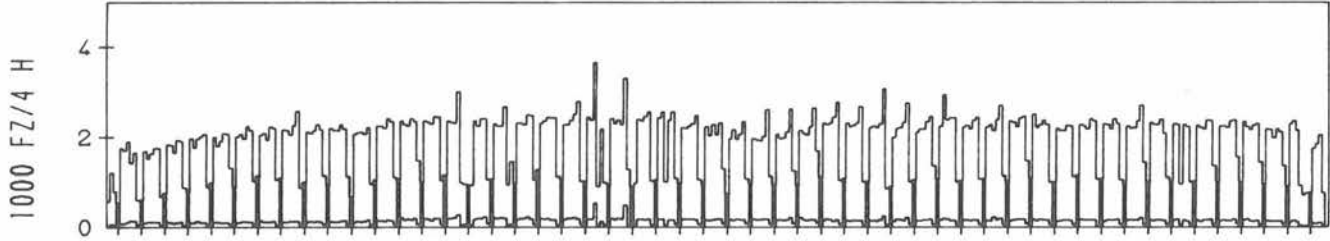
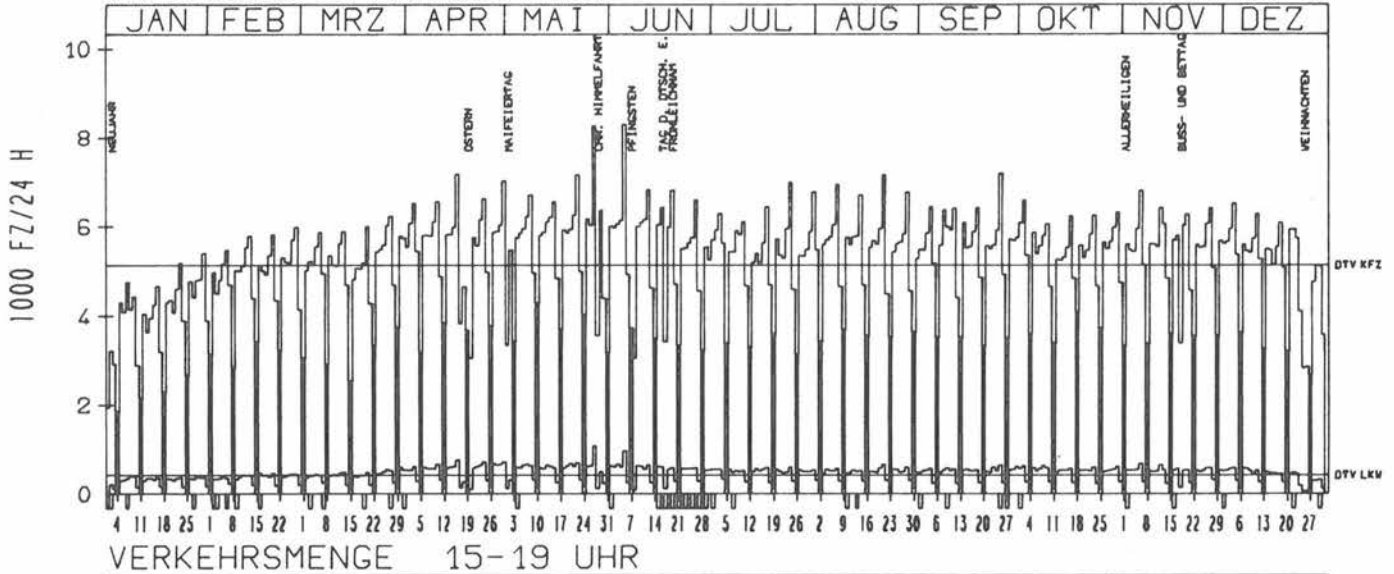
ZST: ELSensee
NR.: 2225 1 144

LAND: SCHLESWIG-HOLSTEIN
STRASSE: B 4
KM: 12.7
NETZKNOTEN:

RICHTUNG NÖRD

DTV KFZ 5133
DTV LKW 413 = 8.04 %
MAX WERKTAG 8297 FR 5. 6.
MAX FER-WKTAG 7170 DO 16. 4.
MAX SO+FEI TAG 4276 SO 10. 5.

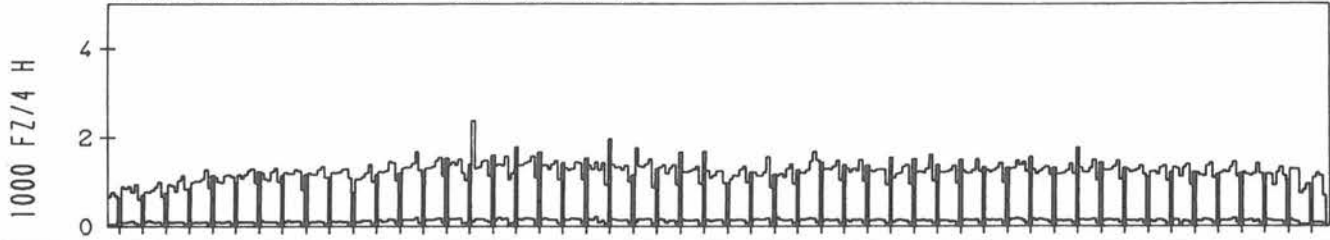
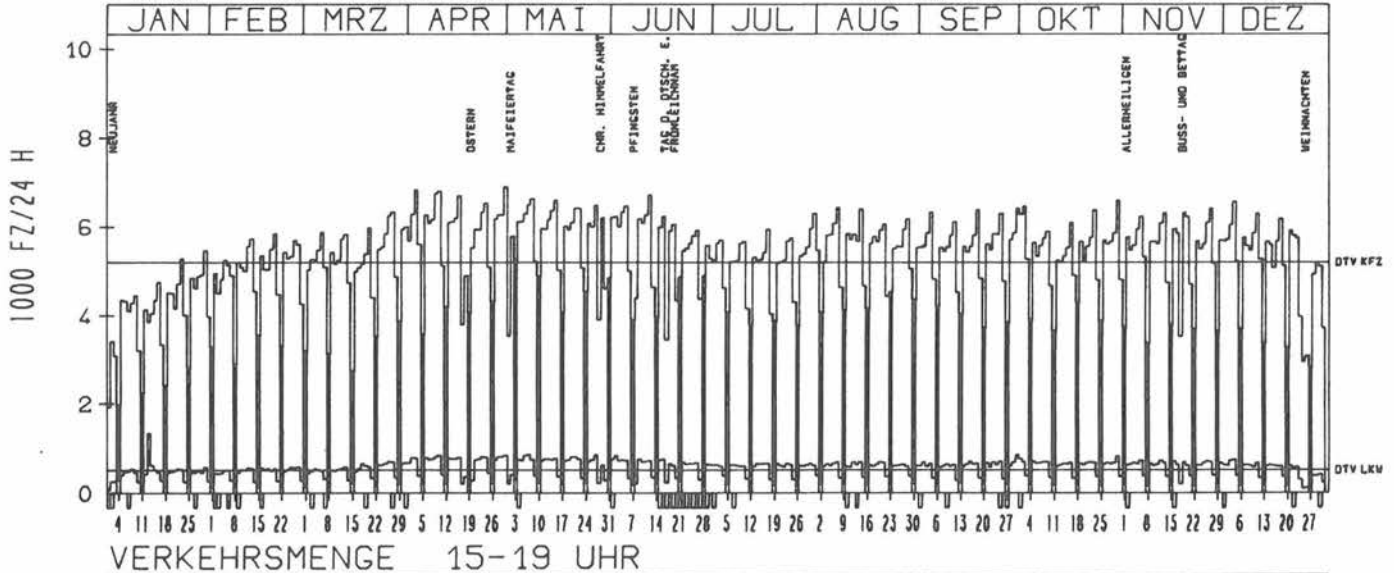
TÄGLICHE VERKEHRSMENGE



RICHTUNG SÜED

DTV KFZ 5206
DTV LKW 530 = 10.19 %
MAX WERKTAG 6902 DO 30. 4.
MAX FER-WKTAG 6808 FR 10. 4.
MAX SO+FEI TAG 5531 MO 20. 4.

TÄGLICHE VERKEHRSMENGE



JAHRESGANGLINIEN

1987

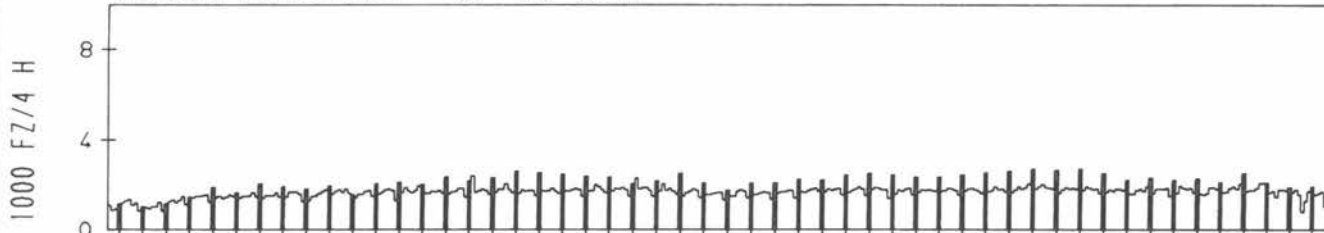
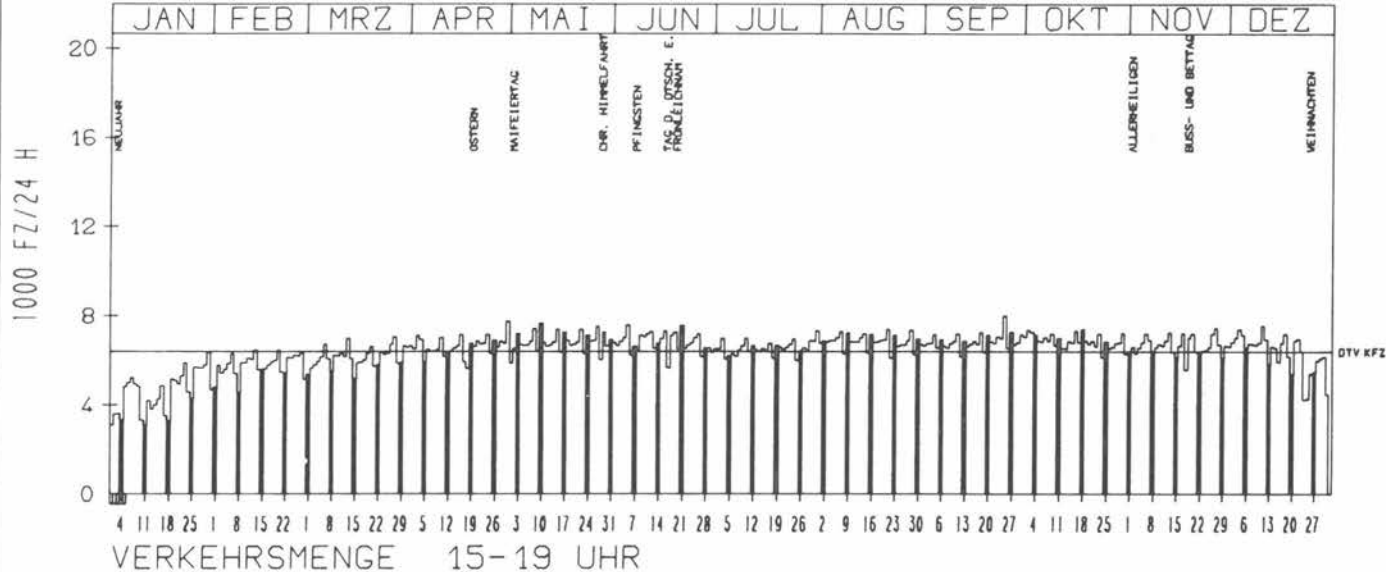
ZST: WINSEN (LUHE)
NR.: 2627 3 321

LAND: NIEDERSACHSEN
STRASSE: B 4
KM: 18.8
NETZKNOTEN:

RICHTUNG OST

DTV KFZ 6415
MAX WERKTAG 8007 FR 25. 9.
MAX FER-WKTAG 7414 FR 21. 8.
MAX SO+FEITAG 7675 SO 10. 5.

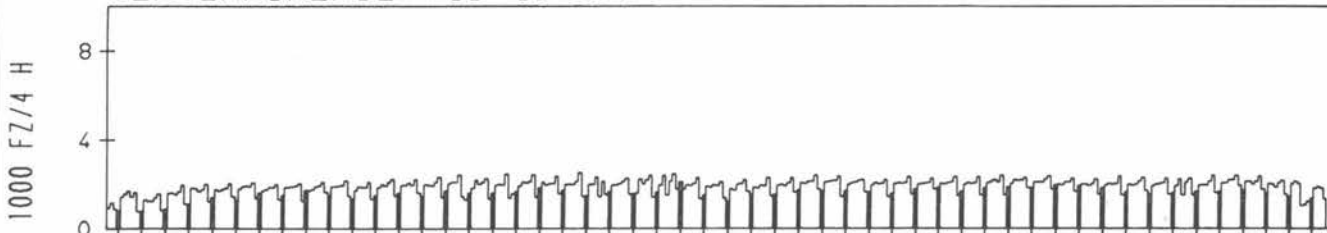
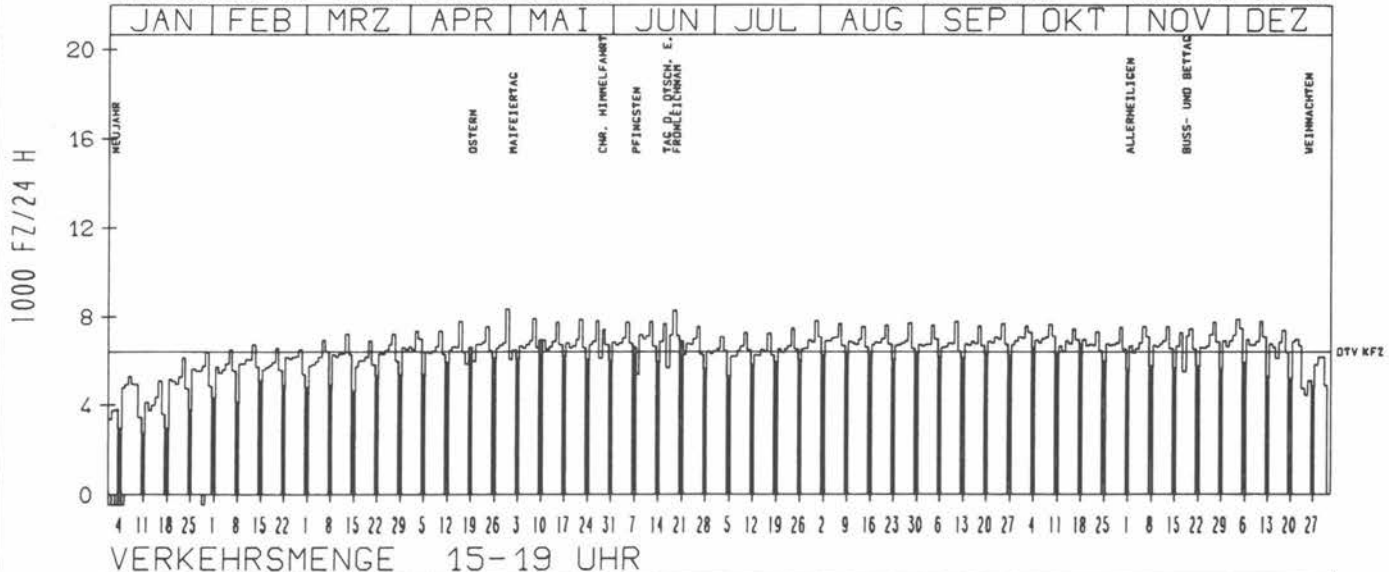
TAEGLICHE VERKEHRSMENGE



RICHTUNG WEST

DTV KFZ 6402
MAX WERKTAG 8382 DO 30. 4.
MAX FER-WKTAG 8312 FR 19. 6.
MAX SO+FEITAG 6939 SO 10. 5.

TAEGLICHE VERKEHRSMENGE



JAHRESGANGLINIEN 1987

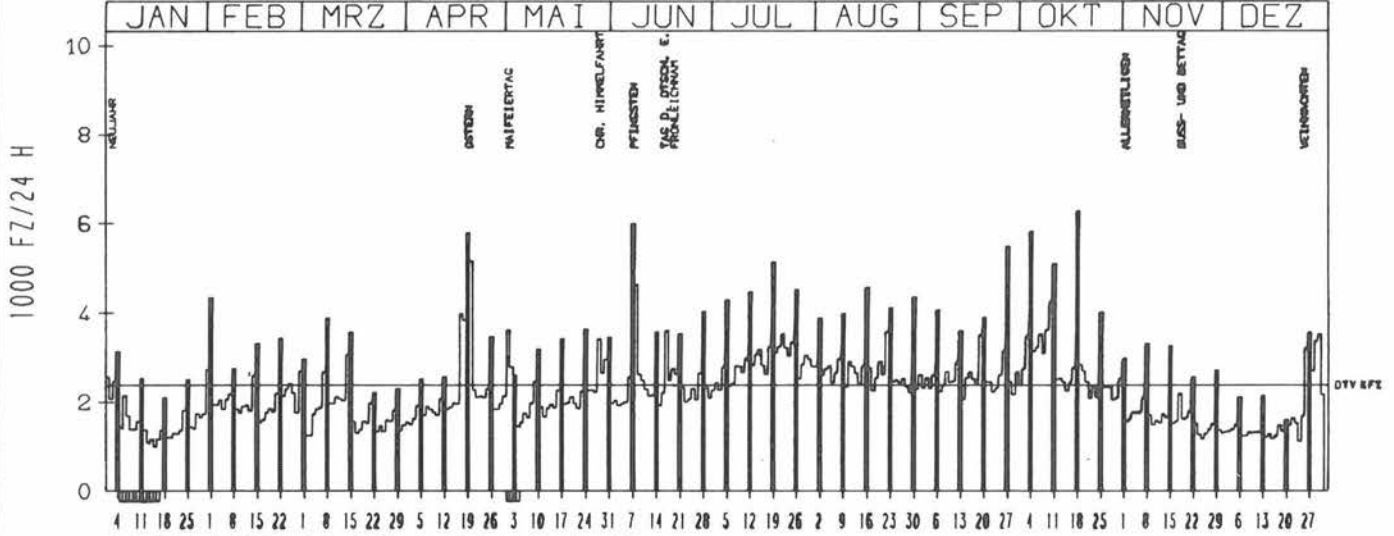
ZST: KÖNIGSKRUG
NR.: 4229 3 338

LAND: NIEDERSACHSEN
STRASSE: B 4
KM: 18.9
NETZKNOTEN:

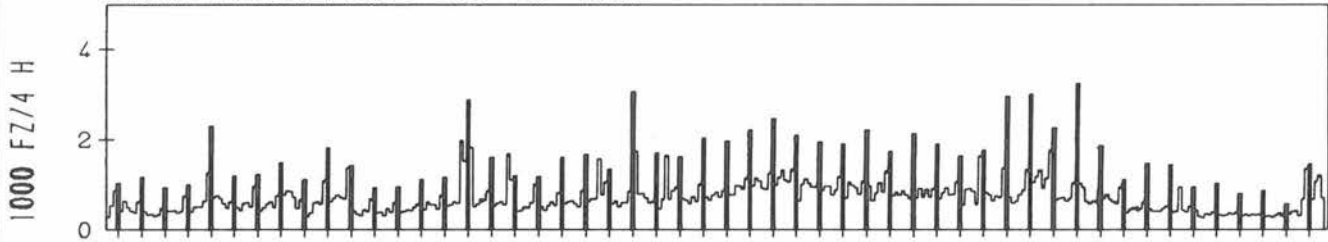
RICHTUNG NÖRD

DTV KFZ 2384
MAX WERKTAG 3511 SA 19. 9.
MAX FER-WKTAG 4264 SA 10. 10.
MAX SO+FEITAG 6258 SO 18. 10.

TÄGLICHE VERKEHRSMENGE



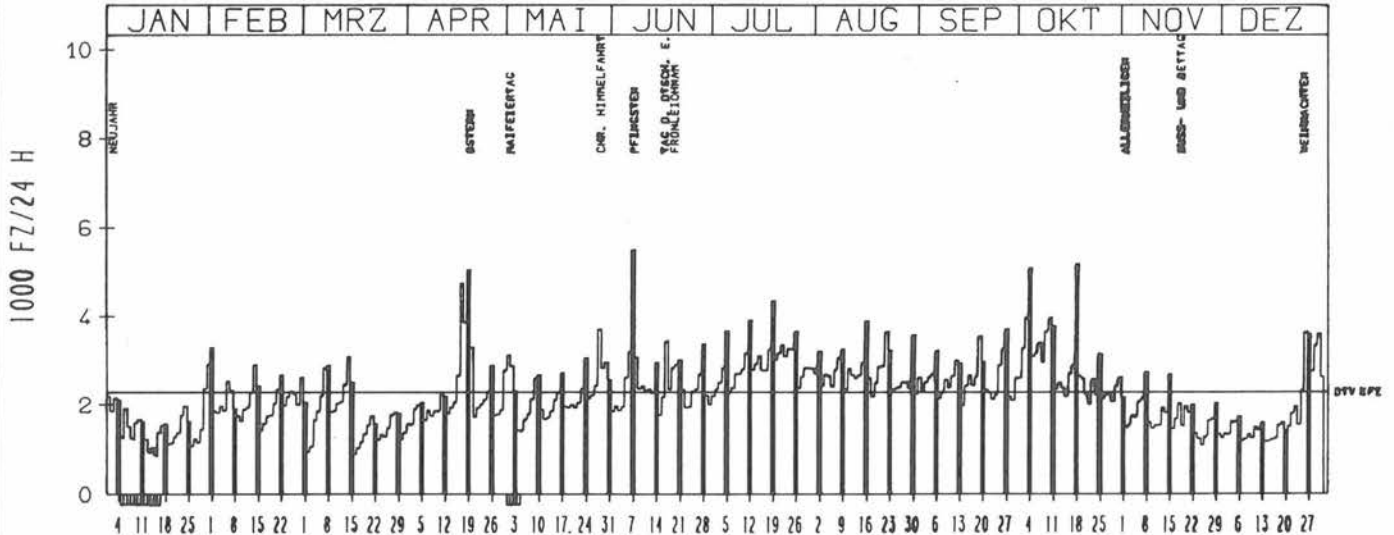
VERKEHRSMENGE 15-19 UHR



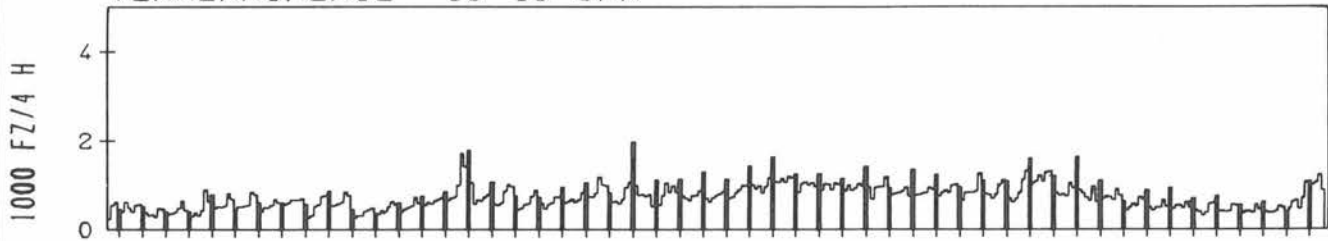
RICHTUNG SÜED

DTV KFZ 2284
MAX WERKTAG 3553 SA 19. 9.
MAX FER-WKTAG 3995 SA 3. 10.
MAX SO+FEITAG 5507 SO 7. 6.

TÄGLICHE VERKEHRSMENGE



VERKEHRSMENGE 15-19 UHR



JAHRESGANGLINIEN 1987

ZST: BREDSTEDT

LAND:
STRASSE
KM:
NETZKNOTEN:

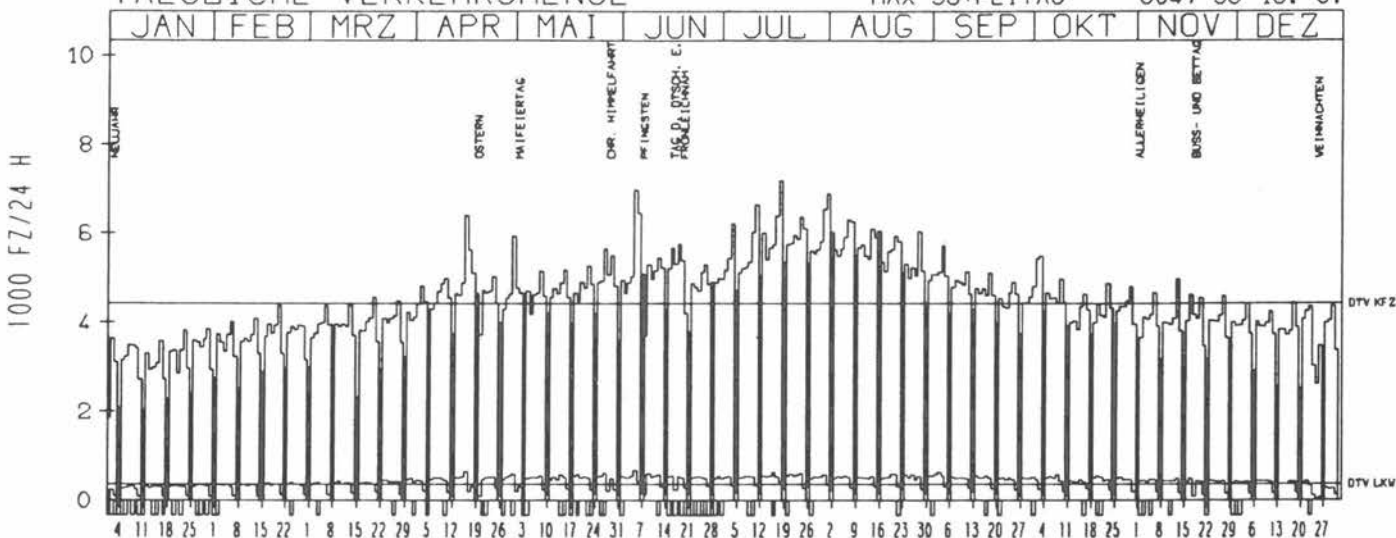
SCHLESWIG-HOLSTEIN
B 5
132.6

NR.: 1319 1 152

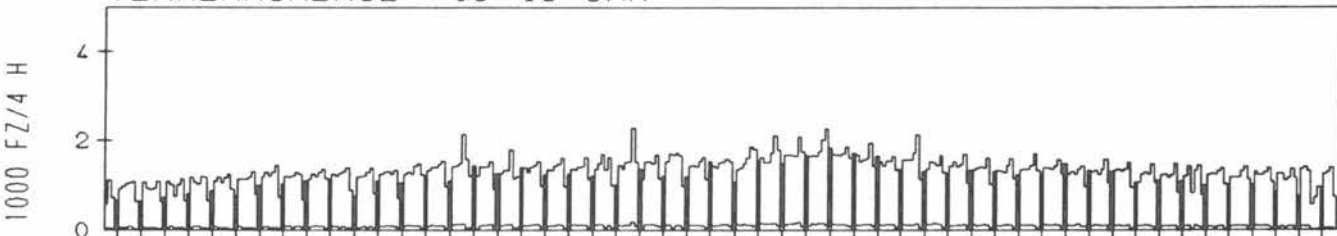
RICHTUNG NÖRD

DTV KFZ 4416
DTV LKW 368 = 8.32 %
MAX WERKTAG 6958 FR 5. 6.
MAX FER-WKTAG 7178 SA 18. 7.
MAX SO+FEITAG 6047 SO 16. 8.

TÄGLICHE VERKEHRSMENGE



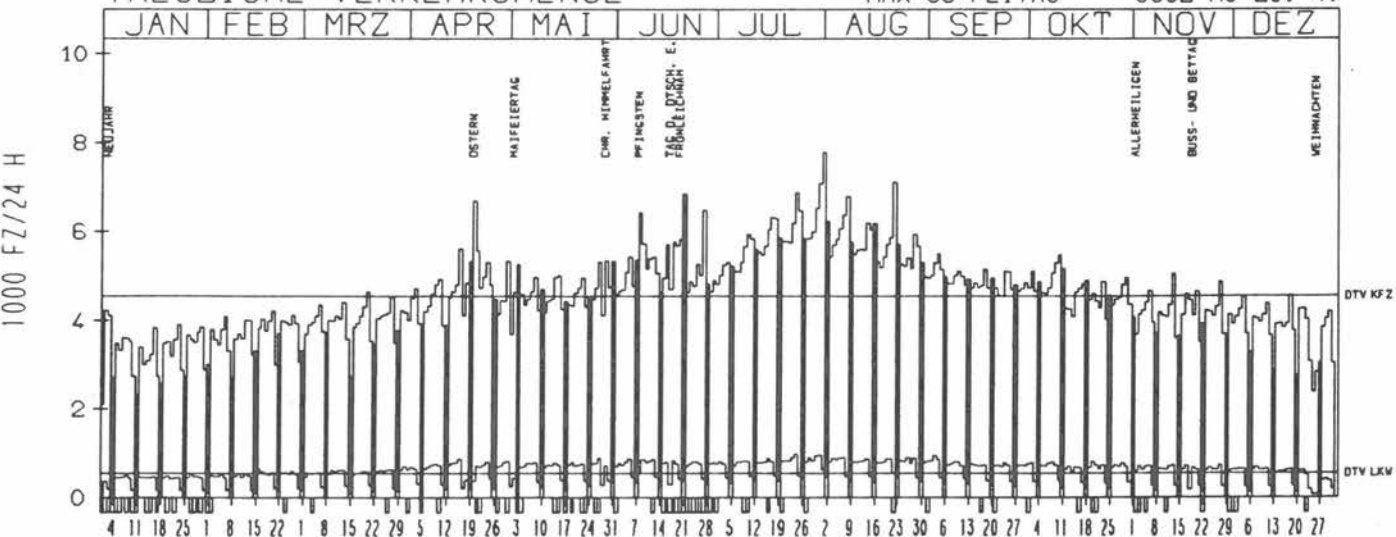
VERKEHRSMENGE 15-19 UHR



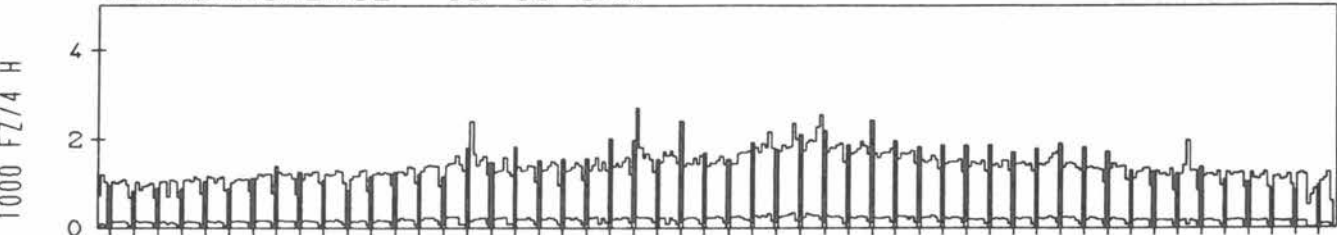
RICHTUNG SÜED

DTV KFZ 4547
DTV LKW 565 = 12.42 %
MAX WERKTAG 5736 DI 9. 6.
MAX FER-WKTAG 7782 SA 1. 8.
MAX SO+FEITAG 6682 MO 20. 4.

TÄGLICHE VERKEHRSMENGE



VERKEHRSMENGE 15-19 UHR



JAHRESGANGLINIEN 1987

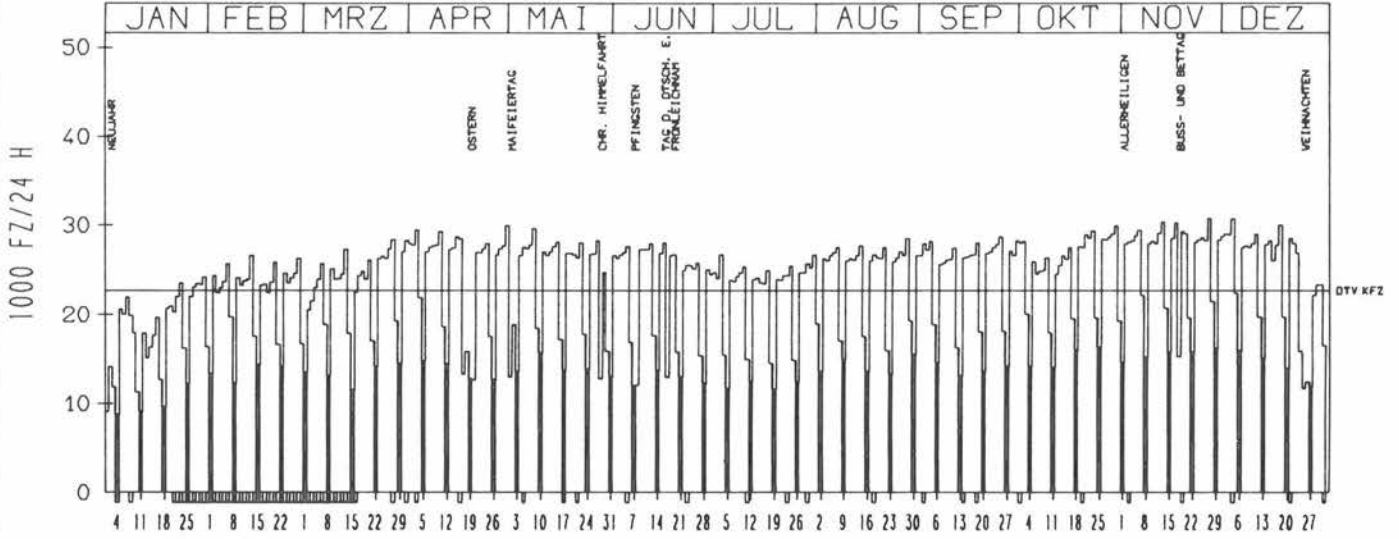
ZST: FRUCHTALLEE
 NR.: 2425 2 210

LAND: HAMBURG
 STRASSE: B 5
 KM:
 NETZKNOTEN: 2425 003
 2425 005

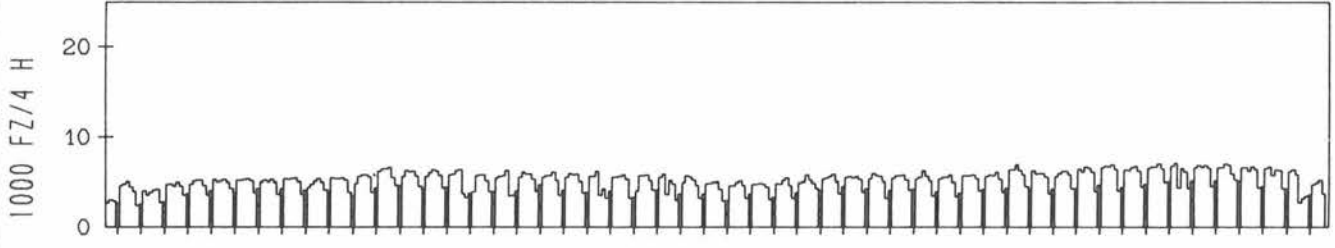
RICHTUNG OST

DTV KFZ 22632
 MAX WERKTAG 30731 FR 27. 11.
 MAX FER-WKTAG 28485 FR 28. 8.
 MAX SO+FEITAG 16334 SO 25. 10.

TAEGLICHE VERKEHRSMENGE



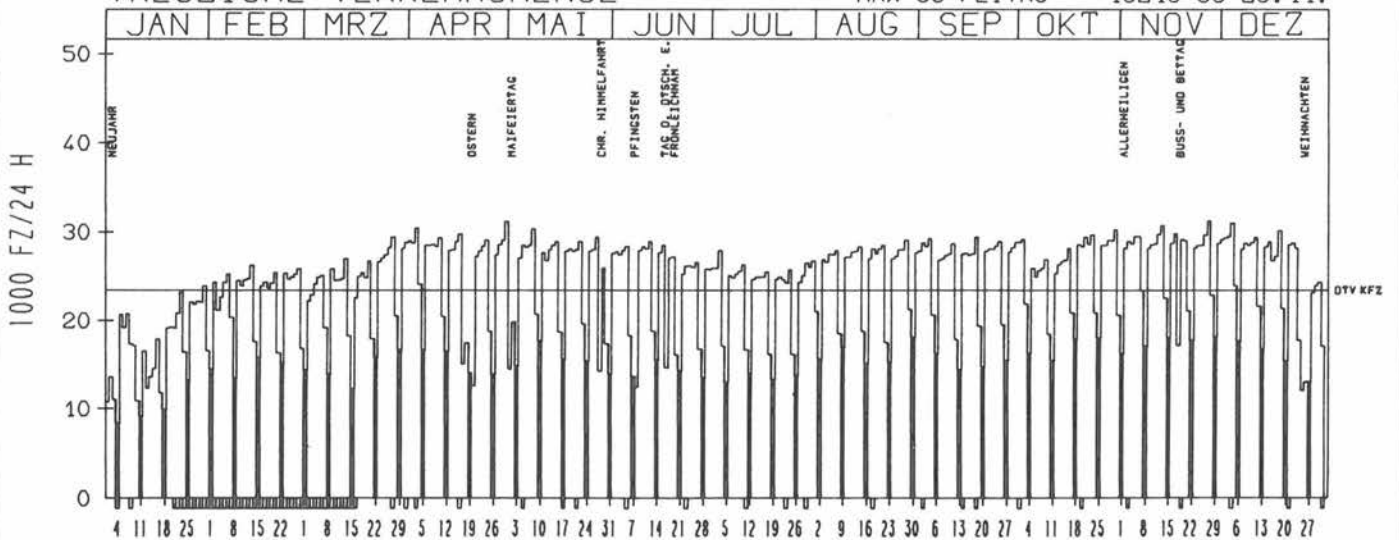
VERKEHRSMENGE 15-19 UHR



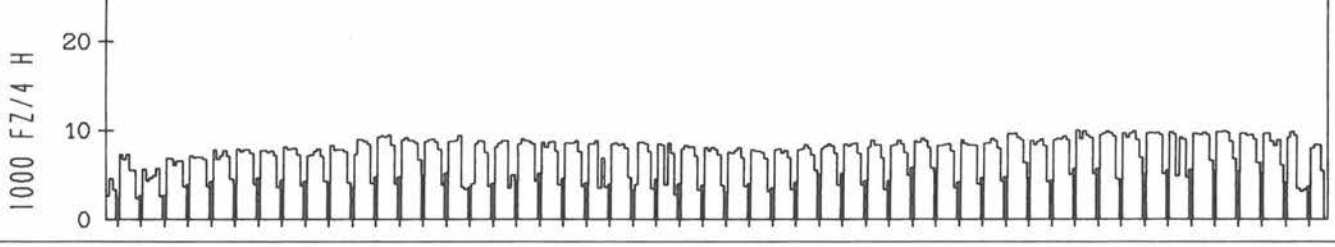
RICHTUNG WEST

DTV KFZ 23442
 MAX WERKTAG 31248 FR 27. 11.
 MAX FER-WKTAG 29298 FR 4. 9.
 MAX SO+FEITAG 18219 SO 29. 11.

TAEGLICHE VERKEHRSMENGE



VERKEHRSMENGE 15-19 UHR



JAHRESGANGLINIEN

1987

ZST: ESCHEBURG

LAND: SCHLESWIG-HOLSTEIN

B 5

NR.: 2527 1 121

KM:

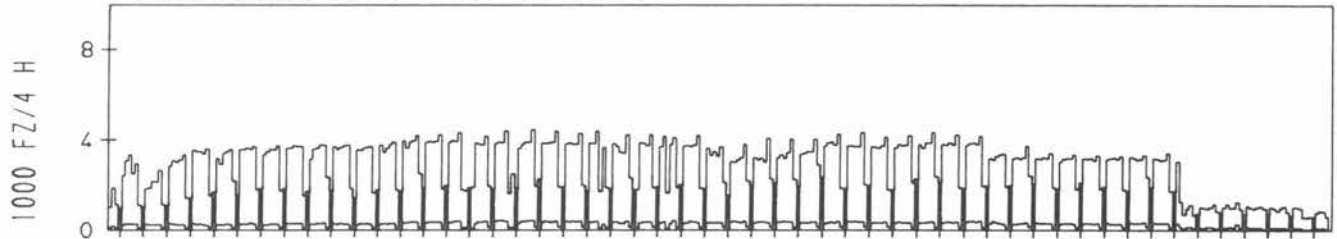
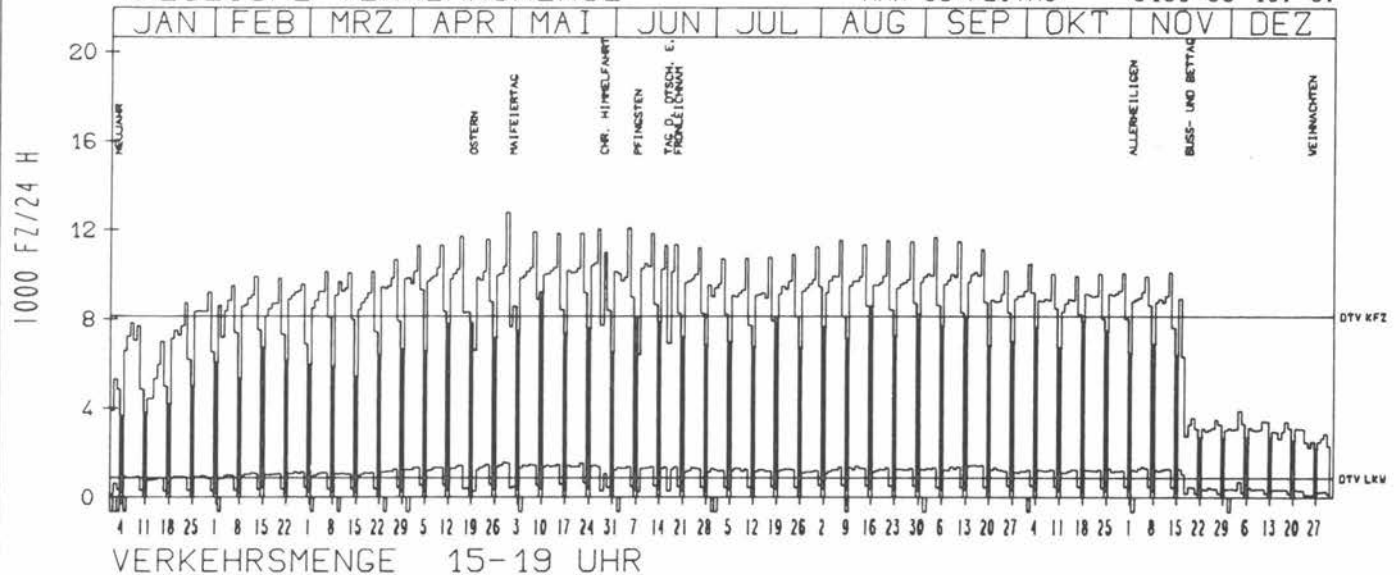
25.6

NETZKNOTEN:

RICHTUNG NÖRD

DTV KFZ 8122
 DTV LKW 863 = 10.62 %
 MAX WERKTAG 12755 DO 30. 4.
 MAX FER-WKTAG 11842 FR 12. 6.
 MAX SO+FEITAG 9190 SO 10. 5.

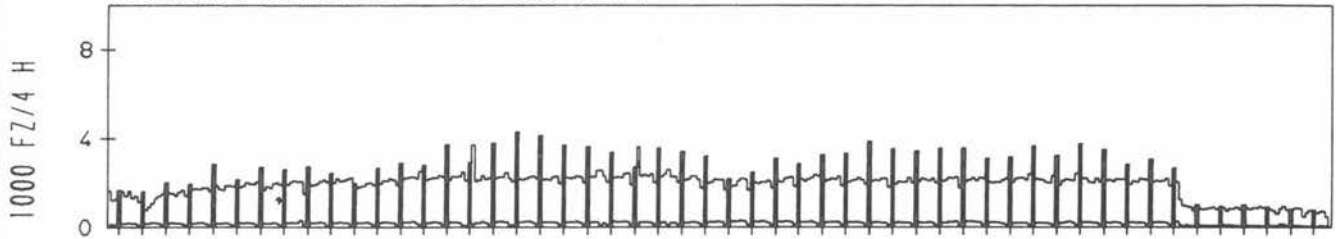
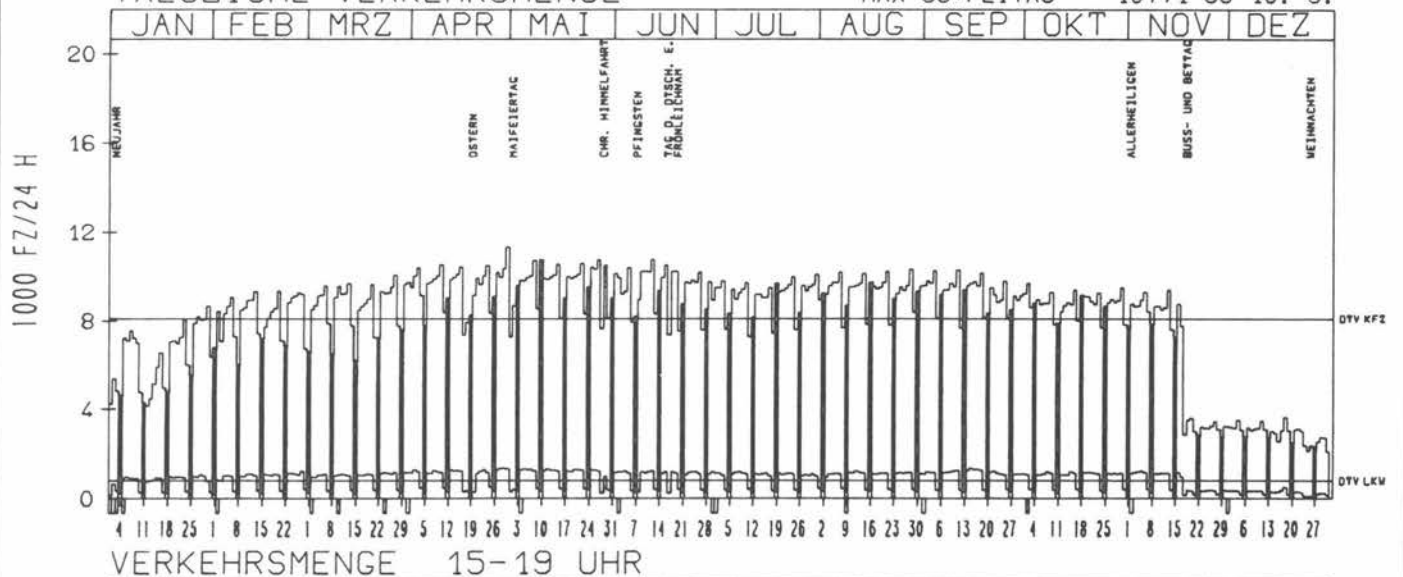
TÄGLICHE VERKEHRSMENGE



RICHTUNG SÜED

DTV KFZ 8097
 DTV LKW 814 = 10.05 %
 MAX WERKTAG 11327 DO 30. 4.
 MAX FER-WKTAG 10767 FR 12. 6.
 MAX SO+FEITAG 10771 SO 10. 5.

TÄGLICHE VERKEHRSMENGE



JAHRESGANGLINIEN 1987

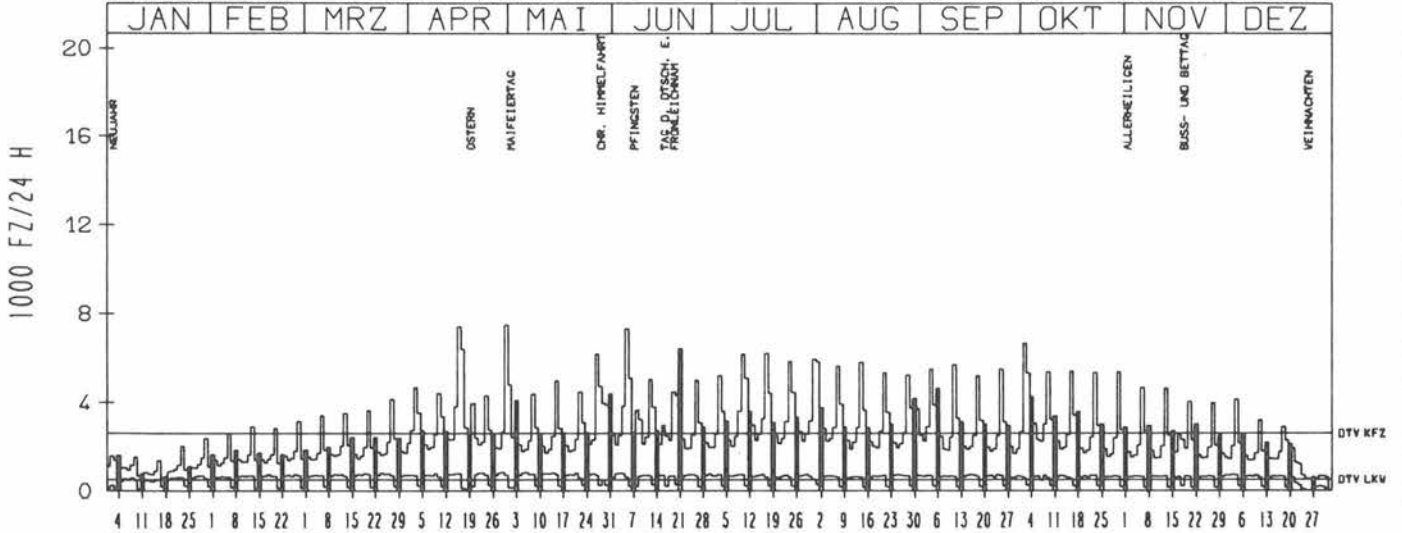
ZST: GRENZE STAAKEN
 NR.: 3444 2 051

LAND: BERLIN
 STRASSE: B 5
 KM: 19.3
 NETZKNOTEN:

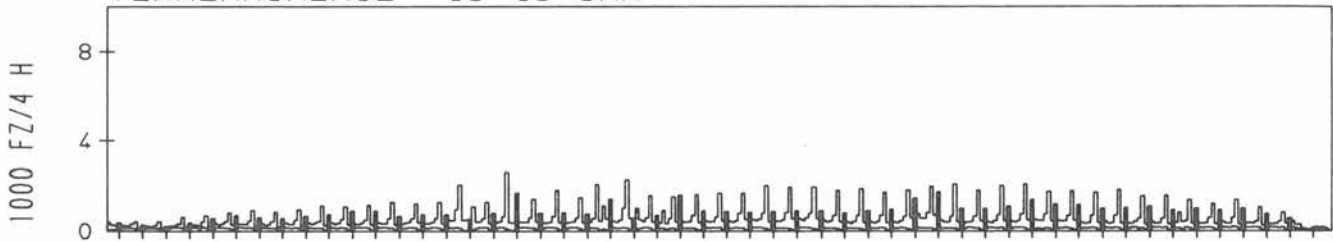
RICHTUNG WEST

DTV KFZ 2588
 DTV LKW 502 = 19.41 %
 MAX WERKTAG 7460 DO 30. 4.
 MAX FER-WKTAG 7393 DO 16. 4.
 MAX SO+FEITAG 6389 SO 21. 6.

TAEGLICHE VERKEHRSMENGE



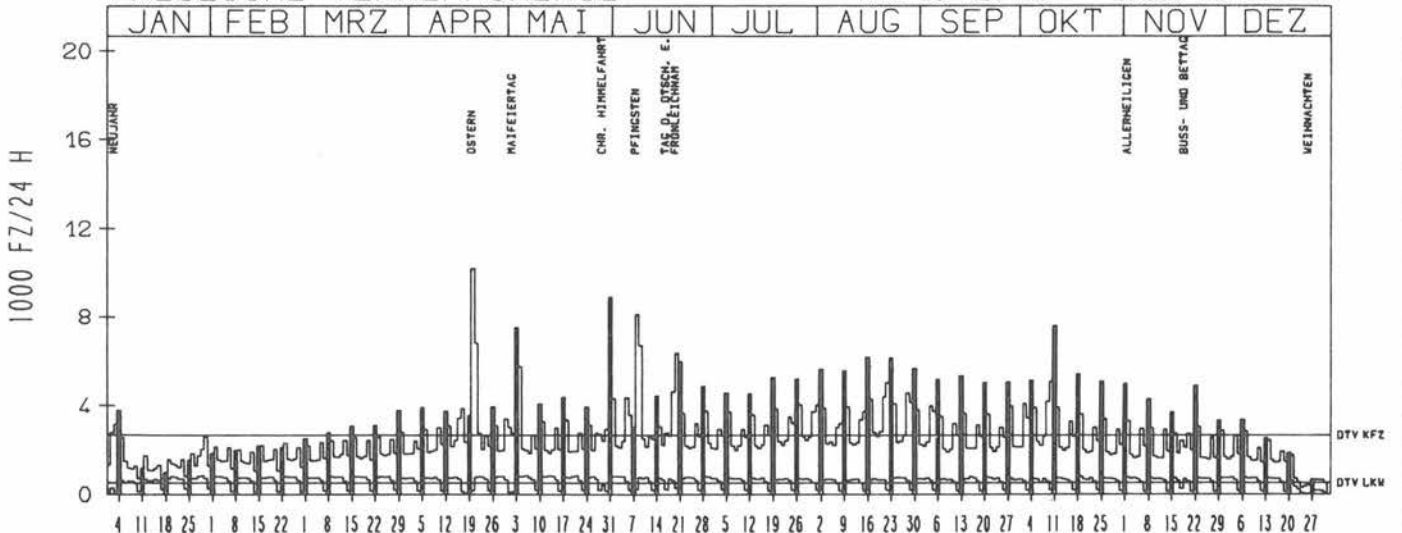
VERKEHRSMENGE 15-19 UHR




RICHTUNG OST

DTV KFZ 2670
 DTV LKW 526 = 19.69 %
 MAX WERKTAG 5748 MO 4. 5.
 MAX FER-WKTAG 6795 DI 21. 4.
 MAX SO+FEITAG 10196 MO 20. 4.

TAEGLICHE VERKEHRSMENGE



VERKEHRSMENGE 15-19 UHR



JAHRESGANGLINIEN 1987

ZST: LANGENDAMM

LAND: STRASSE

NIEDERSACHSEN

NR.: 3321 3 325

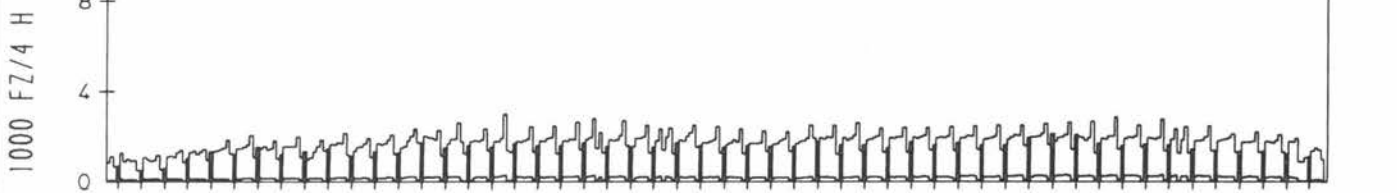
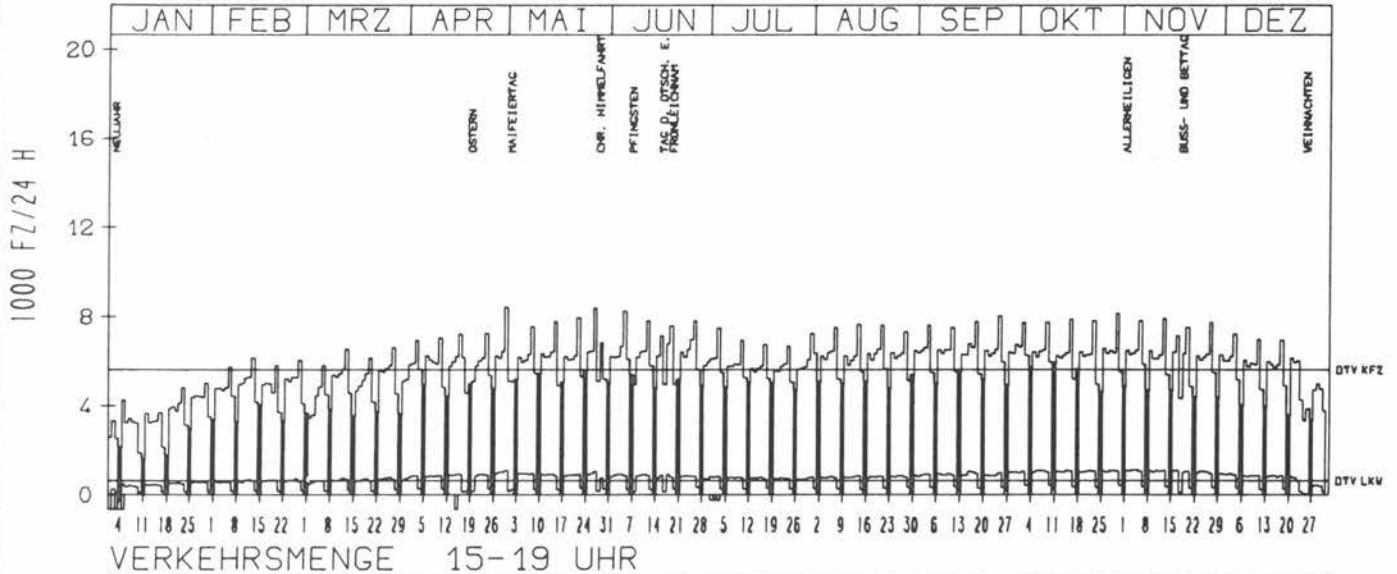
KM: NETZKNOTEN:

B 6
43.8

RICHTUNG NÖRD

DTV KFZ 5625
DTV LKW 626 = 11.13 %
MAX WERKTAG 8420 DO 30. 4.
MAX FER-WKTAG 7845 FR 12. 6.
MAX SO+FEITAG 6181 FR 17. 4.

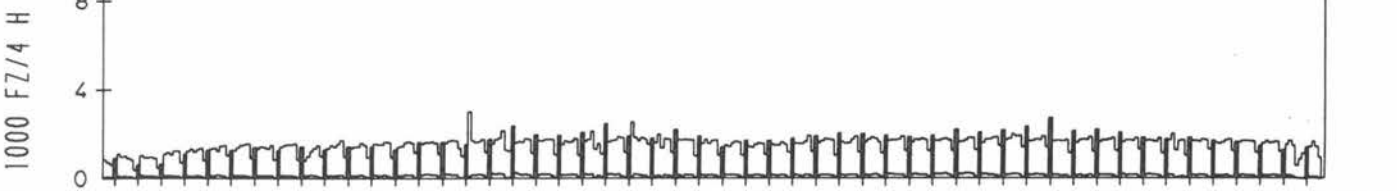
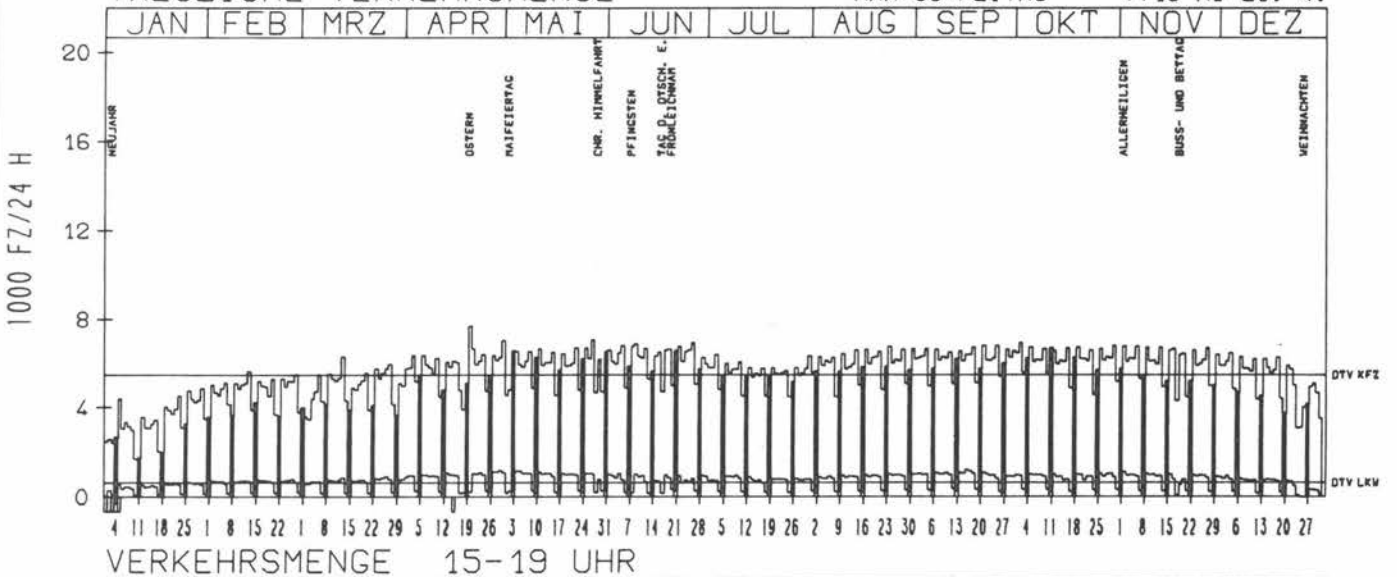
TÄGLICHE VERKEHRSMENGE



RICHTUNG SÜED

DTV KFZ 5480
DTV LKW 660 = 12.05 %
MAX WERKTAG 7060 MI 27. 5.
MAX FER-WKTAG 6956 FR 2. 10.
MAX SO+FEITAG 7713 MO 20. 4.

TÄGLICHE VERKEHRSMENGE



JAHRESGANGLINIEN 1987

ZST: BUENDHEIM

NR.: 4129 3 336

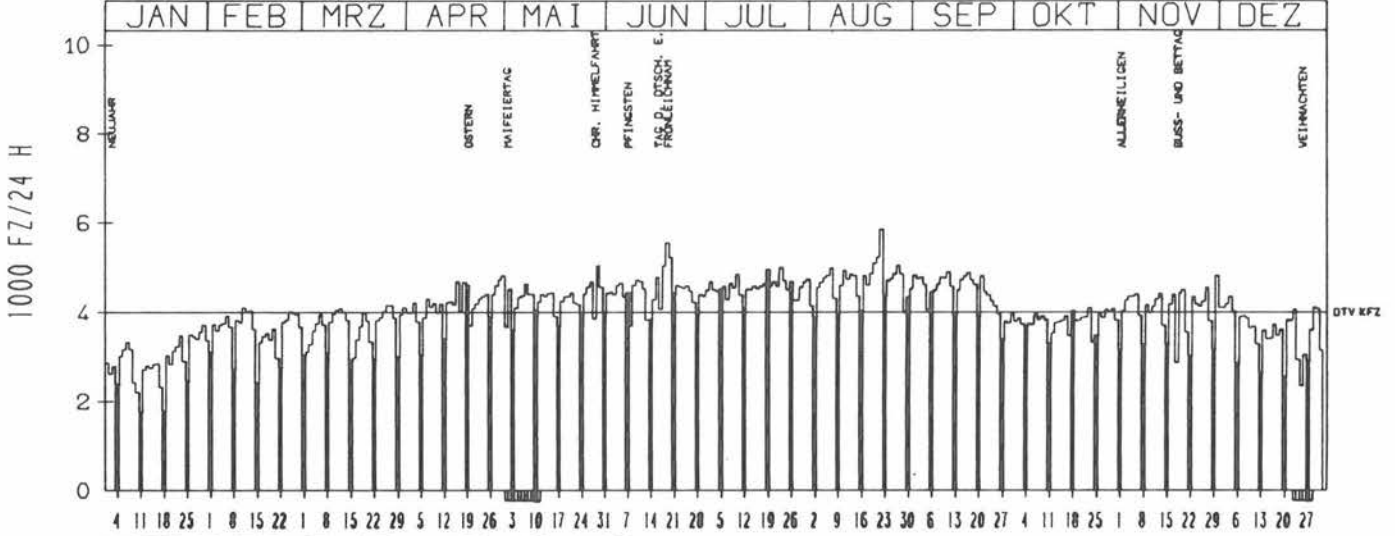
LAND:
STRASSE
KM:
NETZKNOTEN:

NIEDERSACHSEN
B 6
6.9


RICHTUNG OST

TAEGLICHE VERKEHRSMENGE

DTV KFZ 4004
MAX WERKTAG 5029 FR 29. 5.
MAX FER-WKTAG 5853 SA 22. 8.
MAX SO+FEITAG 4952 SO 19. 7.



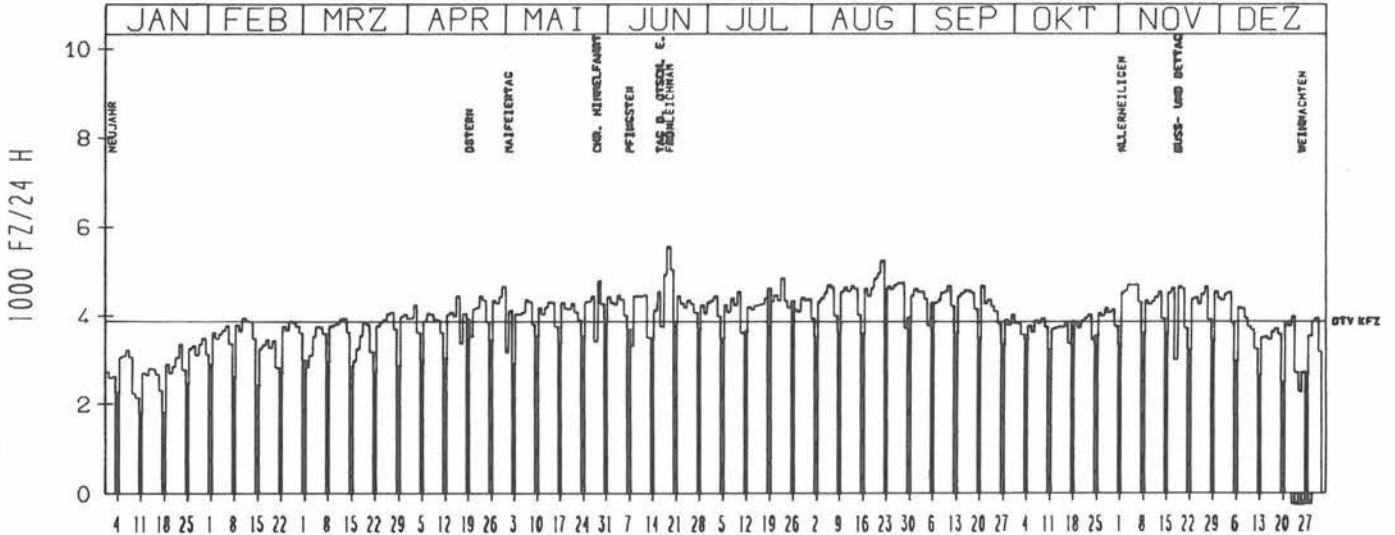
VERKEHRSMENGE 15-19 UHR



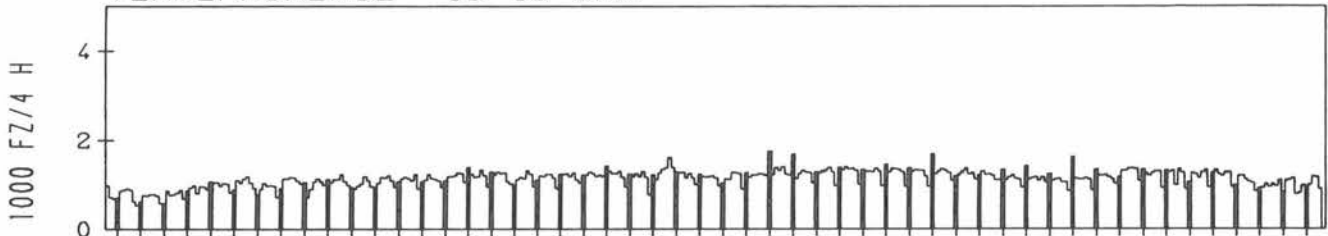
RICHTUNG WEST

TAEGLICHE VERKEHRSMENGE

DTV KFZ 3875
MAX WERKTAG 4787 FR 29. 5.
MAX FER-WKTAG 5572 FR 19. 6.
MAX SO+FEITAG 4612 SO 19. 7.



VERKEHRSMENGE 15-19 UHR



JAHRESGANGLINIEN 1987

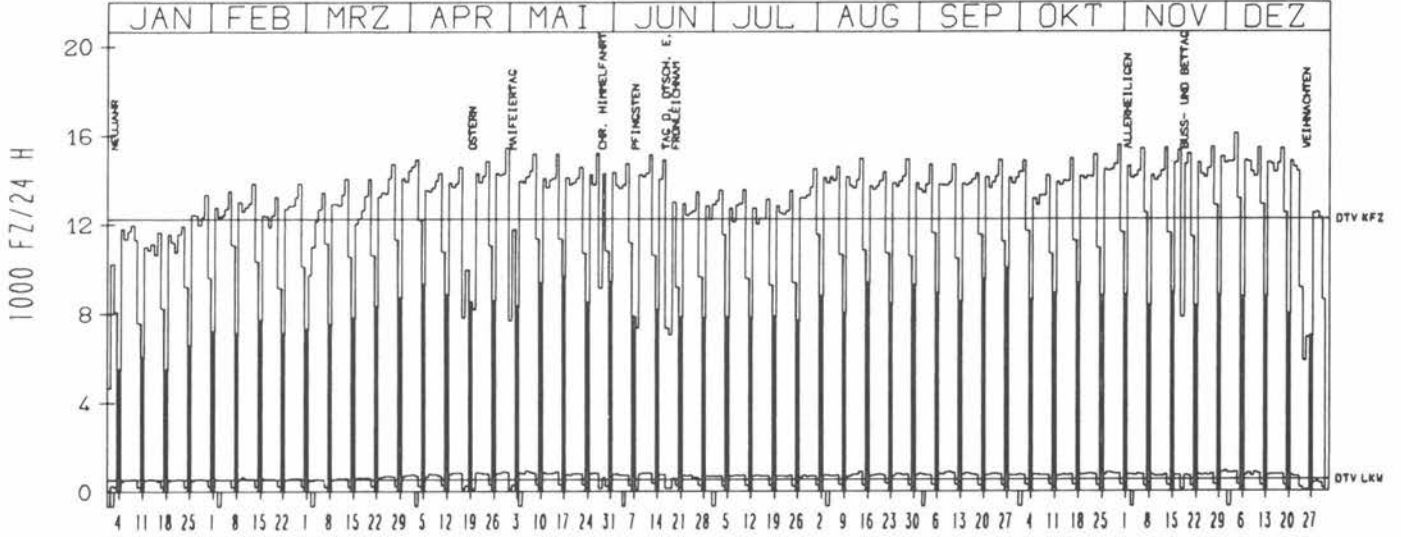
ZST: OBERVELLMAR
 NR.: 4622 6 549 (0549)

LAND: HESSEN
 STRASSE: B 7
 KM:
 NETZKNOTEN: 4622 048
 4622 035

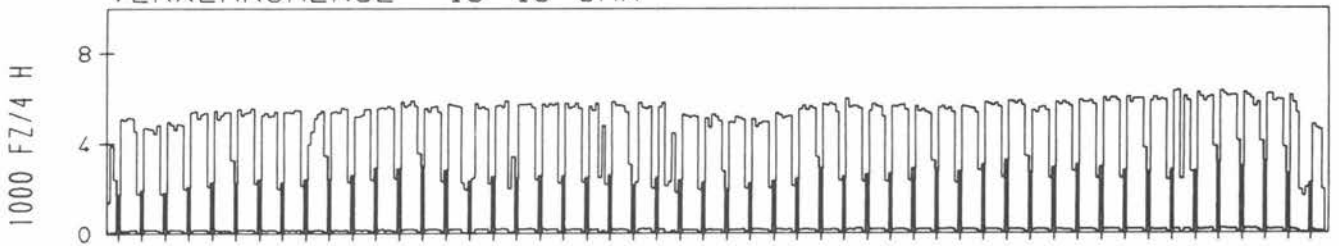
RICHTUNG OST

DTV KFZ 12234
 DTV LKW 545 = 4.46 %
 MAX WERKTAG 16086 FR 4.12.
 MAX FER-WKTAG 15120 FR 12. 6.
 MAX SO+FEITAG 10017 SO 27. 9.

TAEGLICHE VERKEHRSMENGE



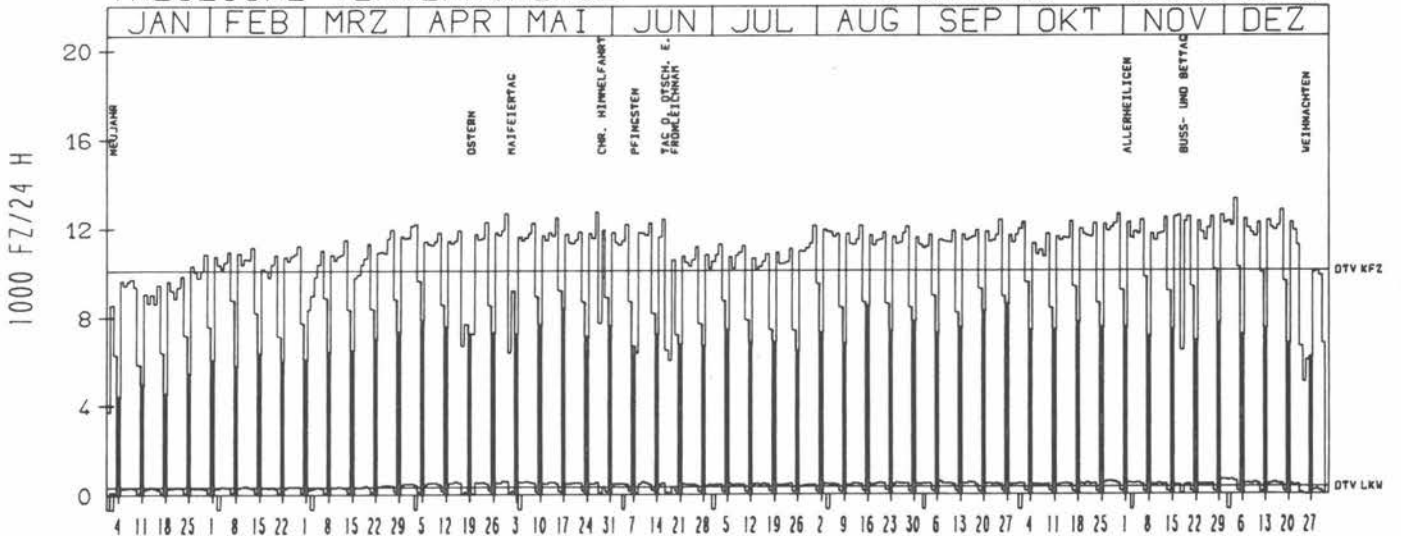
VERKEHRSMENGE 15-19 UHR



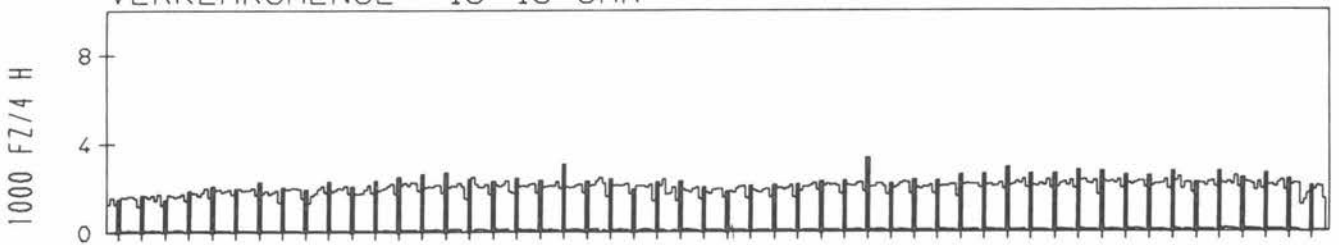
RICHTUNG WEST

DTV KFZ 10100
 DTV LKW 348 = 3.44 %
 MAX WERKTAG 13347 FR 4.12.
 MAX FER-WKTAG 12427 DI 16. 6.
 MAX SO+FEITAG 8621 SO 27. 9.

TAEGLICHE VERKEHRSMENGE



VERKEHRSMENGE 15-19 UHR



JAHRESGANGLINIEN

1987

ZST: WAHLROD

LAND: RHEINLAND-PFALZ

STRASSE: B 8

KM: 95.0

NETZKNOTEN: 5312 056

5312 060

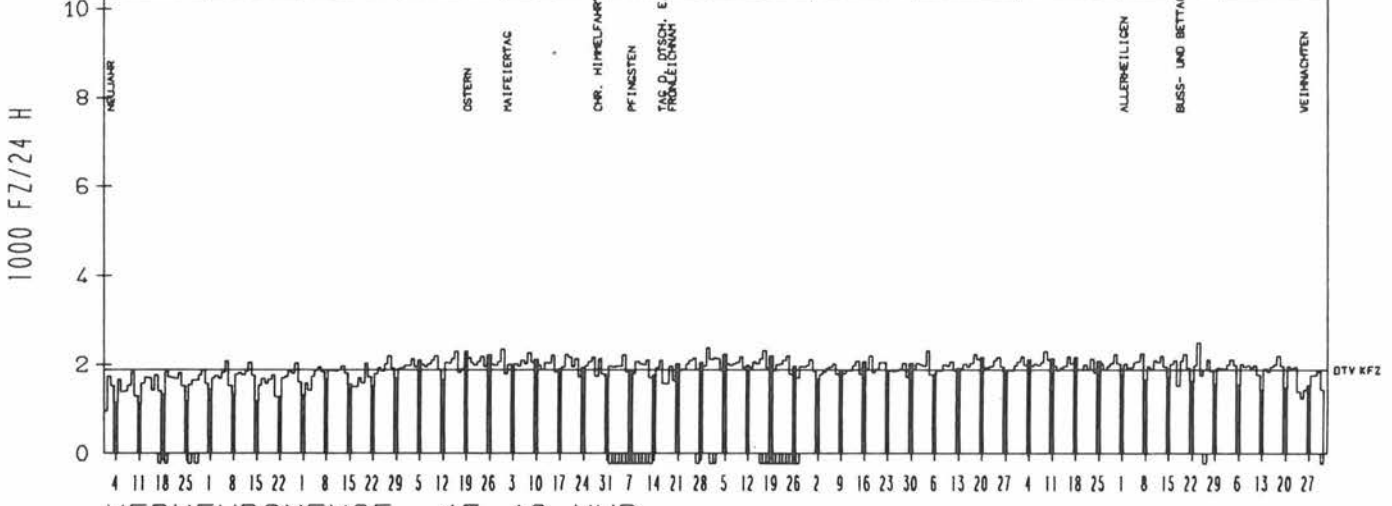
NR.: 5312 7 002

RICHTUNG NÖRD

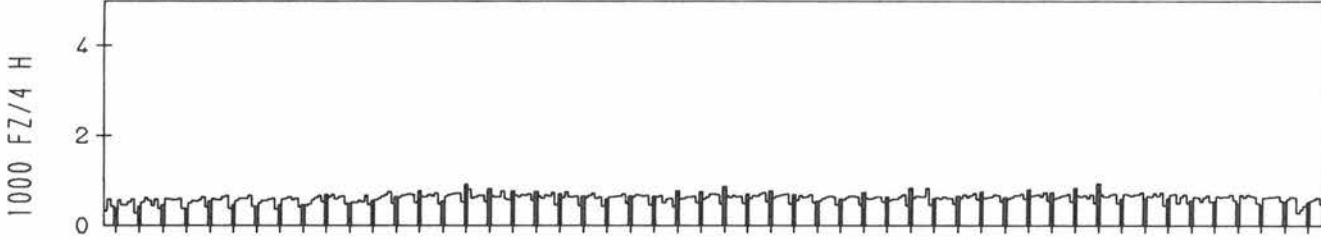
DTV KFZ	1893
MAX WERKTAG	2502 DI 24. 11.
MAX FER-WKTAG	2391 DI 30. 6.
MAX SO+FEITAG	2305 SO 19. 4.

TÄGLICHE VERKEHRSMENGE

JAN	FEB	MRZ	APR	MAI	JUN	JUL	AUG	SEP	OKT	NOV	DEZ
-----	-----	-----	-----	-----	-----	-----	-----	-----	-----	-----	-----



VERKEHRSMENGE 15-19 UHR

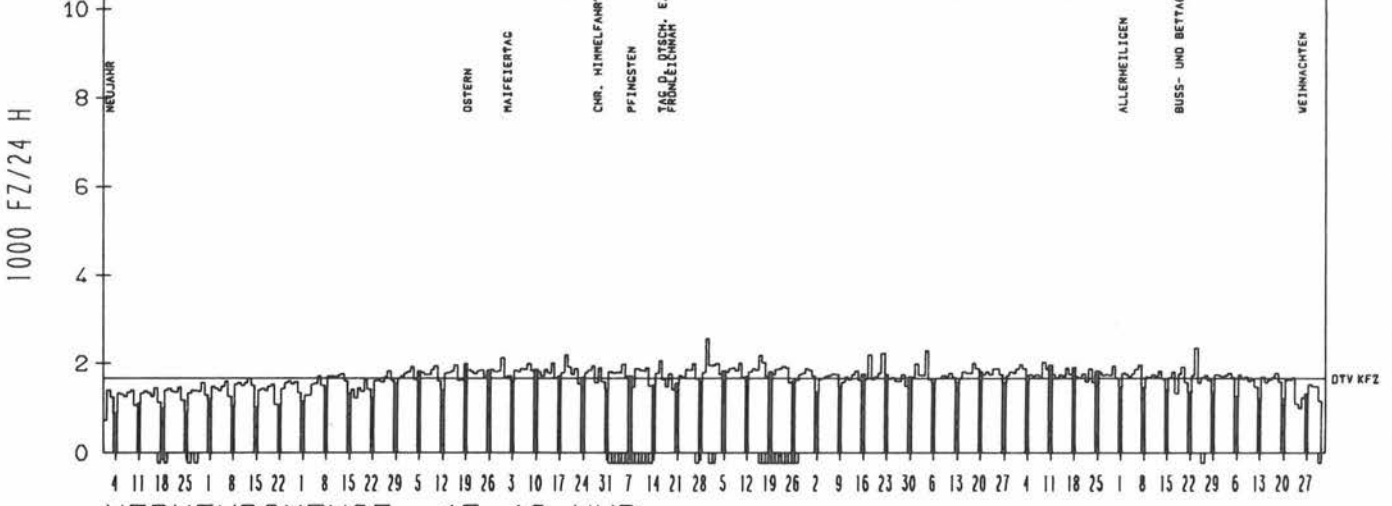


RICHTUNG SÜED

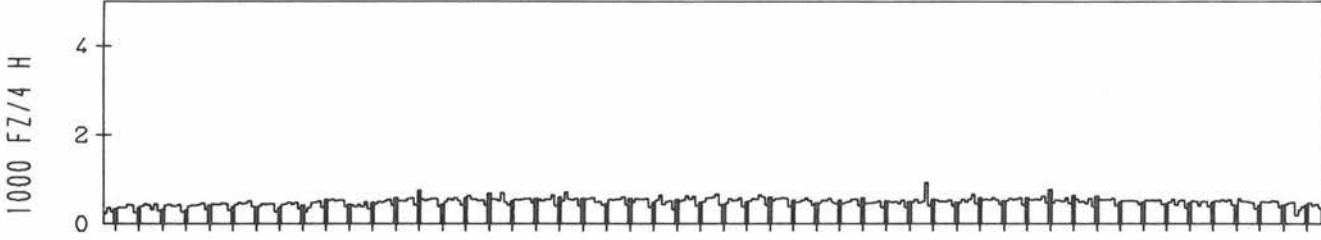
DTV KFZ	1664
MAX WERKTAG	2358 DI 24. 11.
MAX FER-WKTAG	2570 DI 30. 6.
MAX SO+FEITAG	2006 SO 19. 4.

TÄGLICHE VERKEHRSMENGE

JAN	FEB	MRZ	APR	MAI	JUN	JUL	AUG	SEP	OKT	NOV	DEZ
-----	-----	-----	-----	-----	-----	-----	-----	-----	-----	-----	-----



VERKEHRSMENGE 15-19 UHR



JAHRESGANGLINIEN 1987

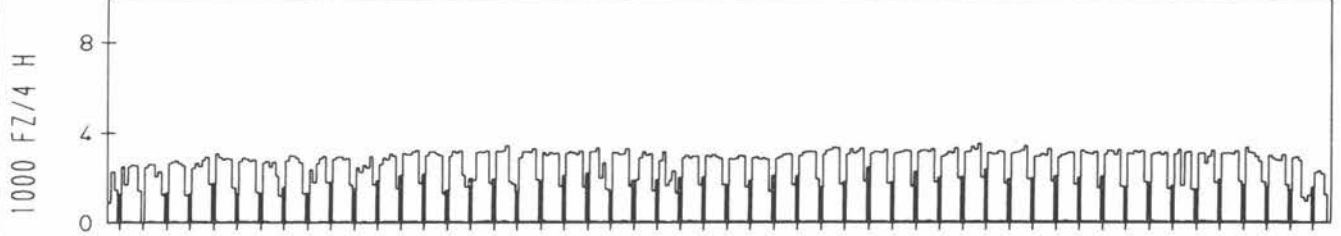
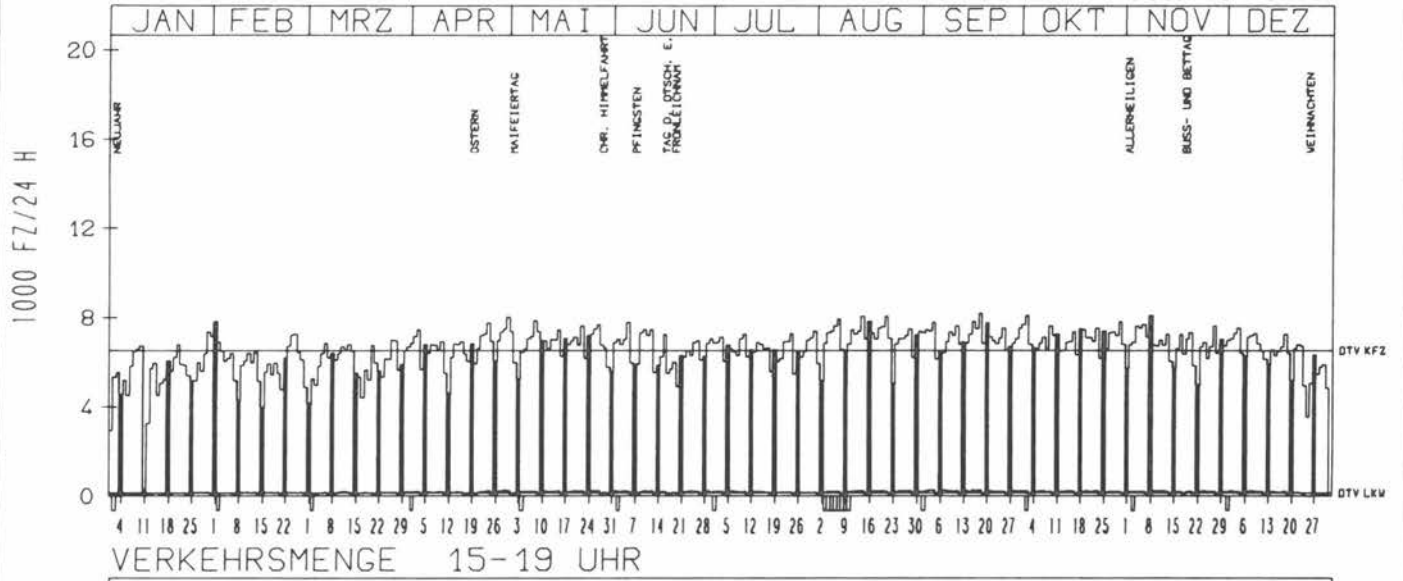
ZST: KÖNIGSTEIN
 NR.: 5816 6 601 (0601)

LAND: HESSEN
 STRASSE: B 8
 KM: 14.0
 NETZKNOTEN: 5716 028
 5816 037

RICHTUNG NÖRD

DTV KFZ 6543
 DTV LKW 152 = 2.32 %
 MAX WERKTAG 8208 FR 18. 9.
 MAX FER-WKTAG 8077 FR 21. 8.
 MAX SO+FEITAG 8110 SO 8.11.

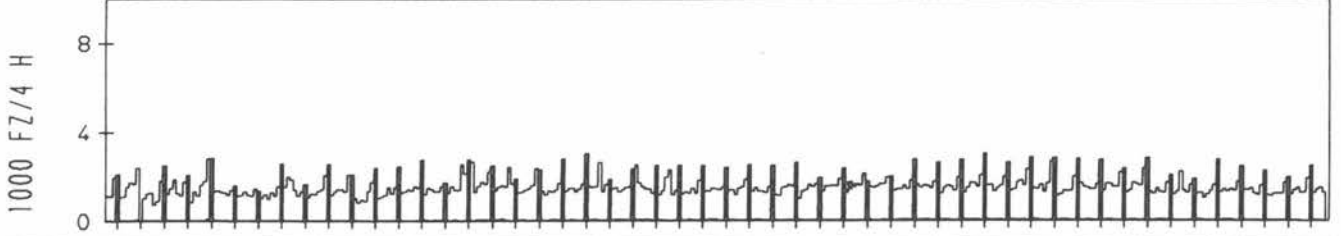
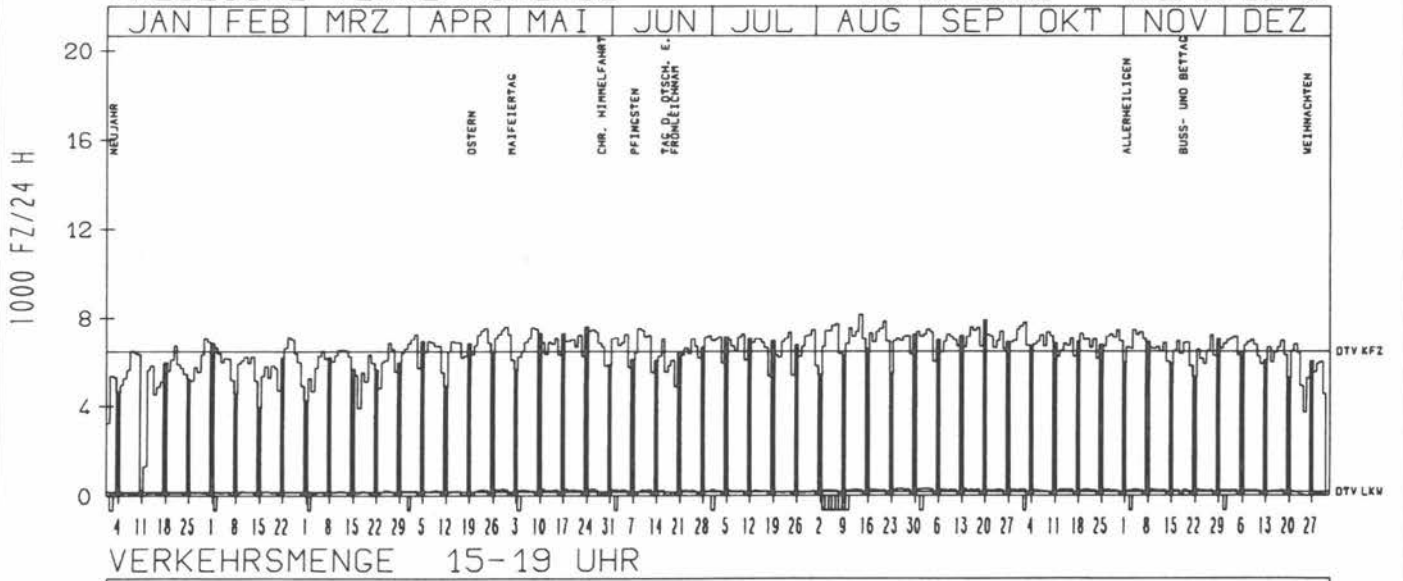
TÄGLICHE VERKEHRSMENGE



RICHTUNG SÜED

DTV KFZ 6485
 DTV LKW 174 = 2.69 %
 MAX WERKTAG 7641 DO 1. 10.
 MAX FER-WKTAG 8167 FR 14. 8.
 MAX SO+FEITAG 7913 SO 20. 9.

TÄGLICHE VERKEHRSMENGE



JAHRESGANGLINIEN 1987

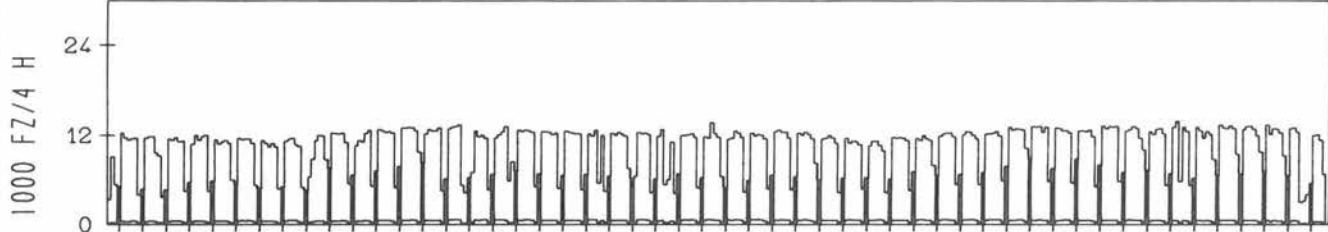
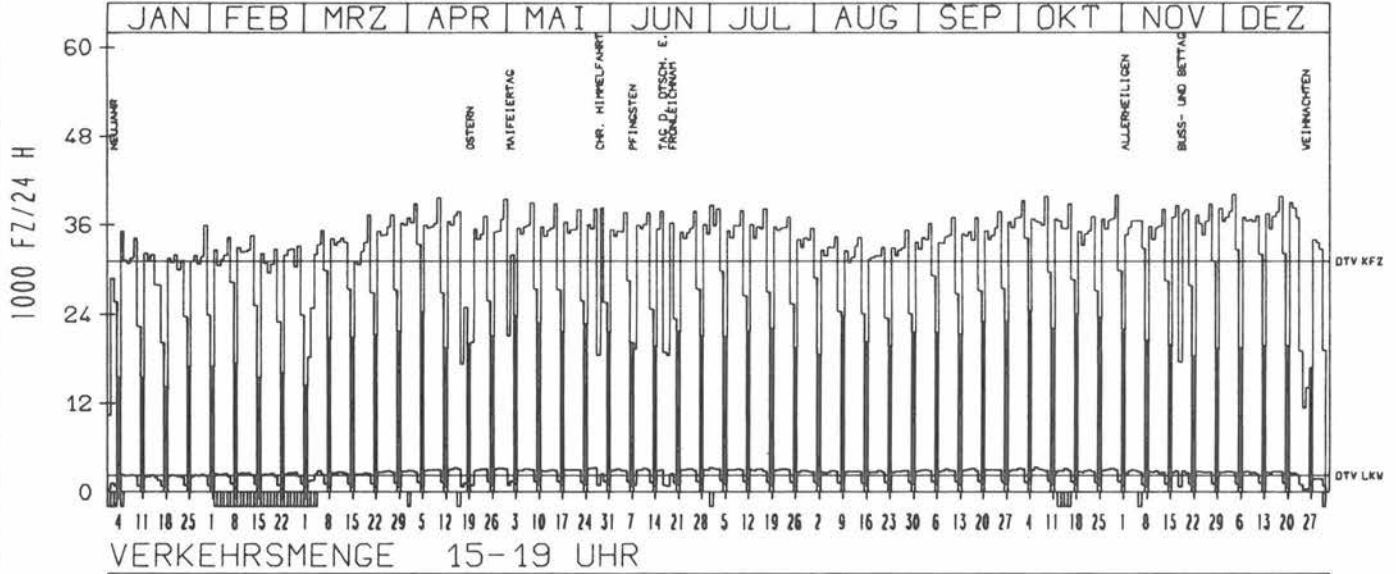
ZST: MITTELWEIDEN
NR.: 5611 7 014

LAND: RHEINLAND-PFALZ
STRASSE: B 9
KM: 82.9
NETZKNOTEN: 5611 011
5611 015

RICHTUNG NÖRD

DTV KFZ 31057
DTV LKW 2215 = 7.13 %
MAX WERKTAG 40101 FR 4.12.
MAX FER-WKTAG 39564 FR 10. 4.
MAX SO+FEITAG 24373 SO 4.10.

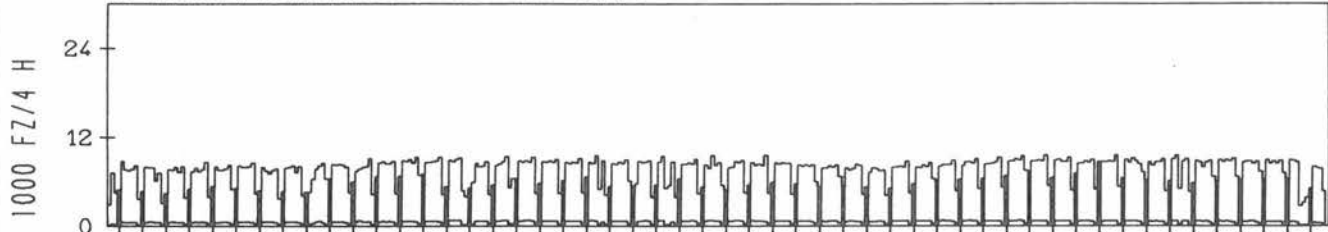
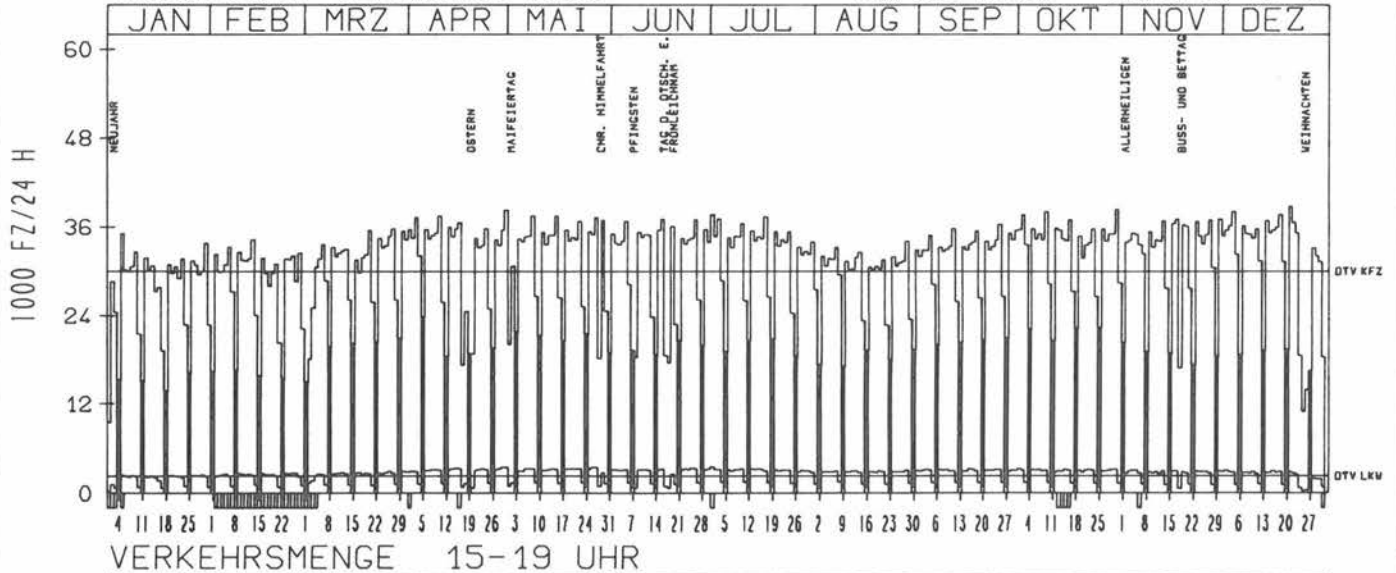
TAEGLICHE VERKEHRSMENGE



RICHTUNG SÜED

DTV KFZ 30064
DTV LKW 2311 = 7.69 %
MAX WERKTAG 38853 MO 21.12.
MAX FER-WKTAG 38306 DO 30. 4.
MAX SO+FEITAG 23823 SO 5. 4.

TAEGLICHE VERKEHRSMENGE



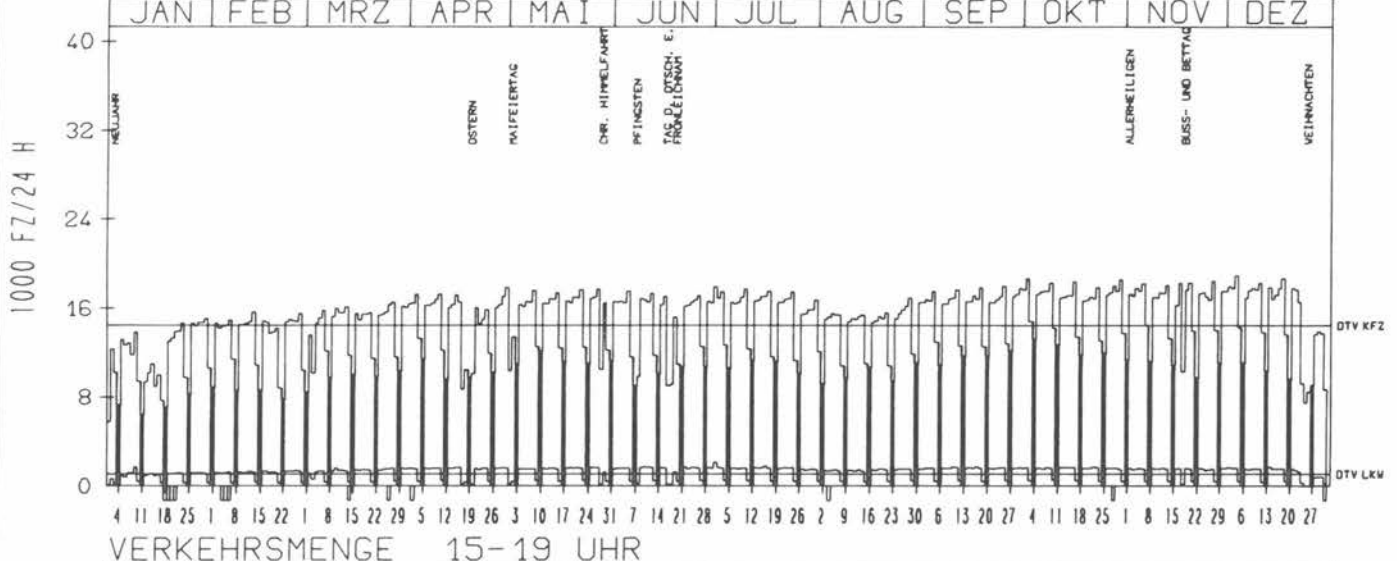
JAHRESGANGLINIEN 1987

ZST: MAUDACH
NR.: 6516 7 026

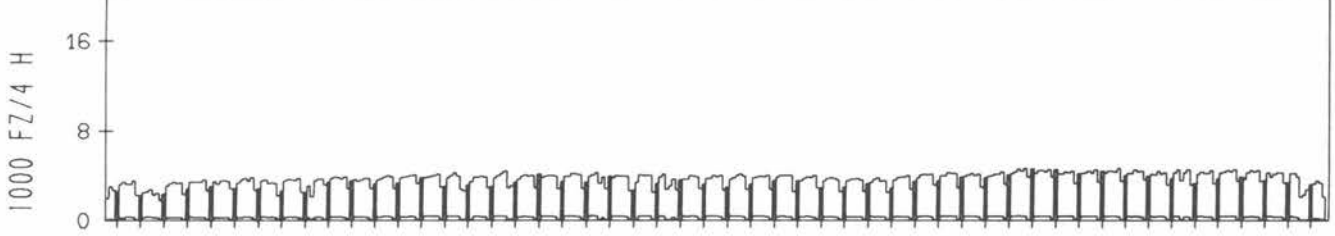
LAND: RHEINLAND-PFALZ
STRASSE: B 9
KM: 20.8
NETZKNOTEN: 6516 060
6516 061

RICHTUNG NÖRD
TÄGLICHE VERKEHRSMENGE

DTV KFZ 14484
DTV LKW 1106 = 7.63 %
MAX WERKTAG 18896 FR 4.12.
MAX FER-WKTAG 17929 MI 1.7.
MAX SO+FEITAG 13204 SO 4.10.

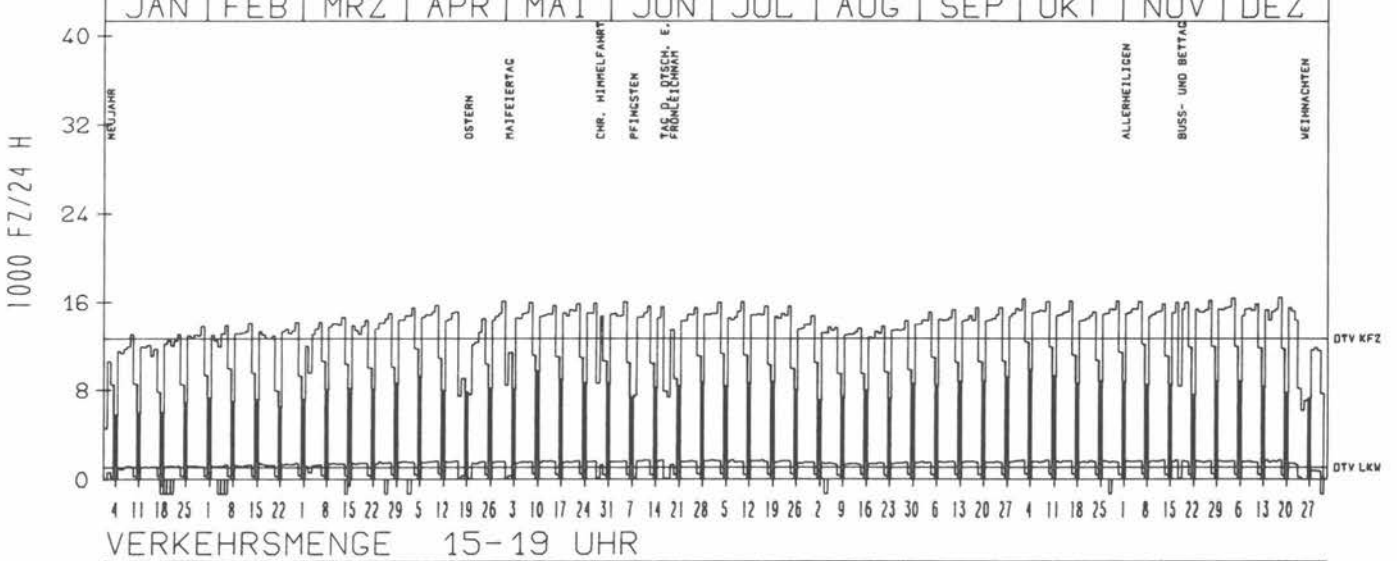


VERKEHRSMENGE 15-19 UHR

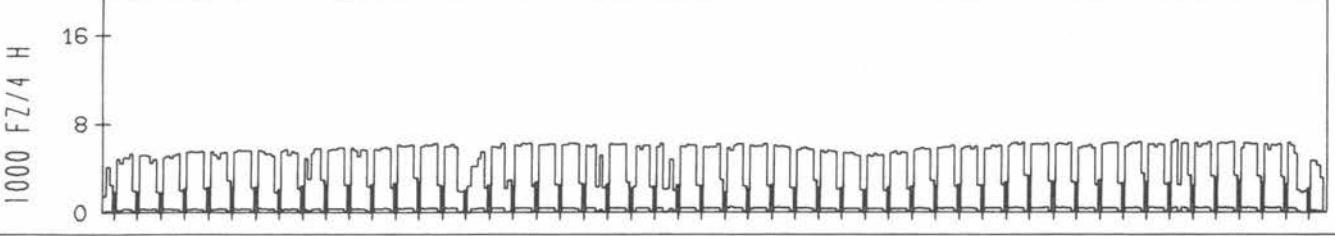


RICHTUNG SÜED
TÄGLICHE VERKEHRSMENGE

DTV KFZ 12663
DTV LKW 1117 = 8.82 %
MAX WERKTAG 16471 FR 18.12.
MAX FER-WKTAG 16144 DO 30.4.
MAX SO+FEITAG 9828 SO 4.10.



VERKEHRSMENGE 15-19 UHR



JAHRESGANGLINIEN 1987

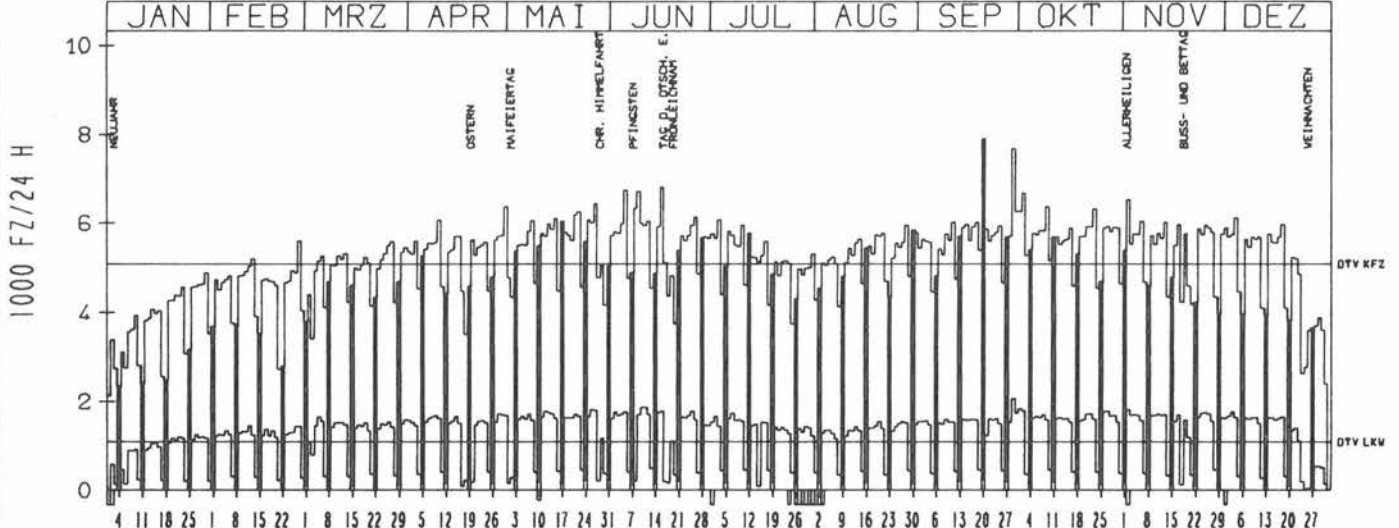
ZST: VAHINGEN (ENZ)
 NR.: 7019 8 678 (1108)

LAND: BADEN-WUERTTEMBERG
 STRASSE: B 10
 KM:
 NETZKNOTEN: 7019 009
 7019 011

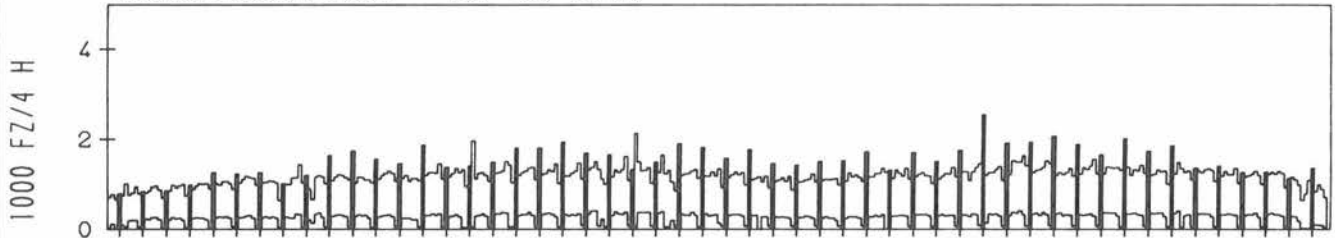
RICHTUNG OST

DTV KFZ 5082
 DTV LKW 1077 = 21.20 %
 MAX WERKTAG 7671 DI 29. 9.
 MAX FER-WKTAG 6792 DI 16. 6.
 MAX SO+FEITAG 7903 SO 20. 9.

TAEGLICHE VERKEHRSMENGE



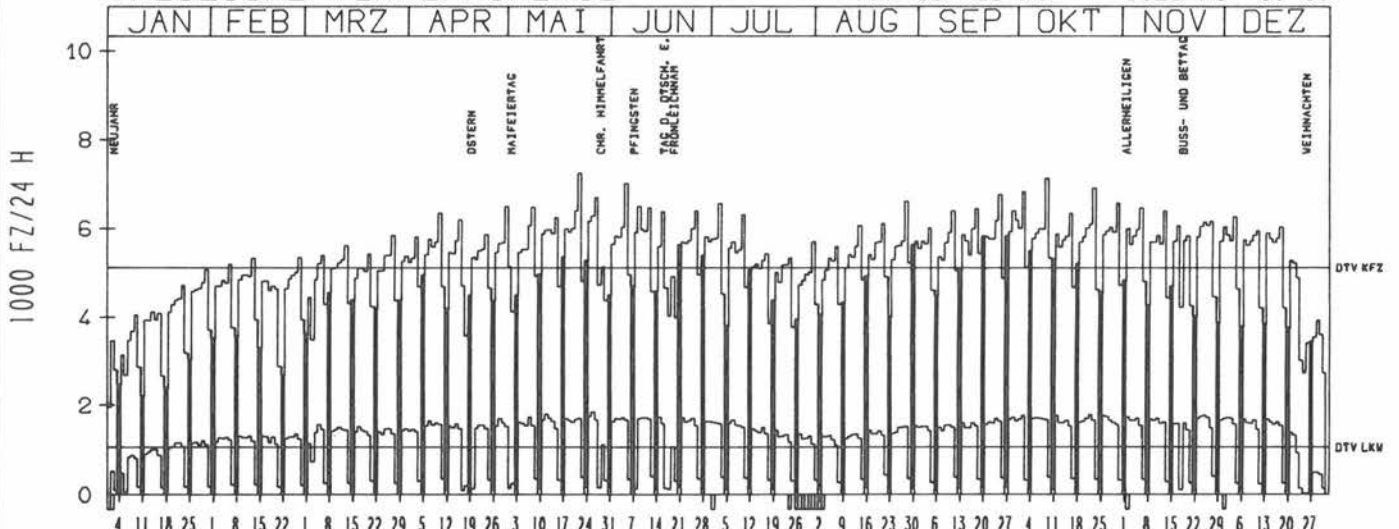
VERKEHRSMENGE 15-19 UHR



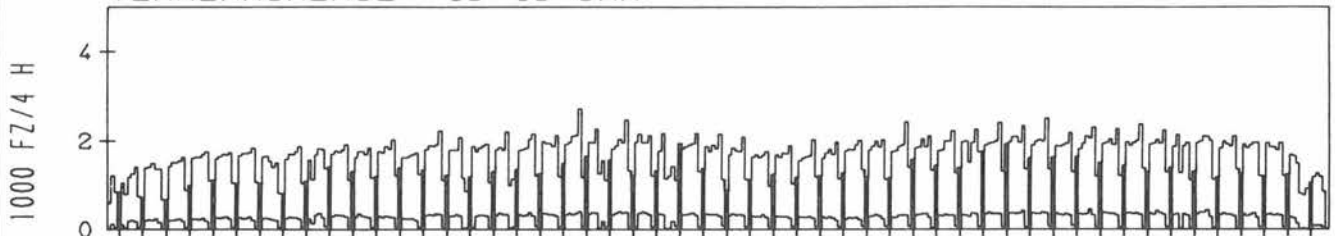
RICHTUNG WEST

DTV KFZ 5121
 DTV LKW 1051 = 20.53 %
 MAX WERKTAG 7258 FR 22. 5.
 MAX FER-WKTAG 6620 FR 28. 8.
 MAX SO+FEITAG 5925 MO 8. 6.

TAEGLICHE VERKEHRSMENGE



VERKEHRSMENGE 15-19 UHR



JAHRESGANGLINIEN 1987

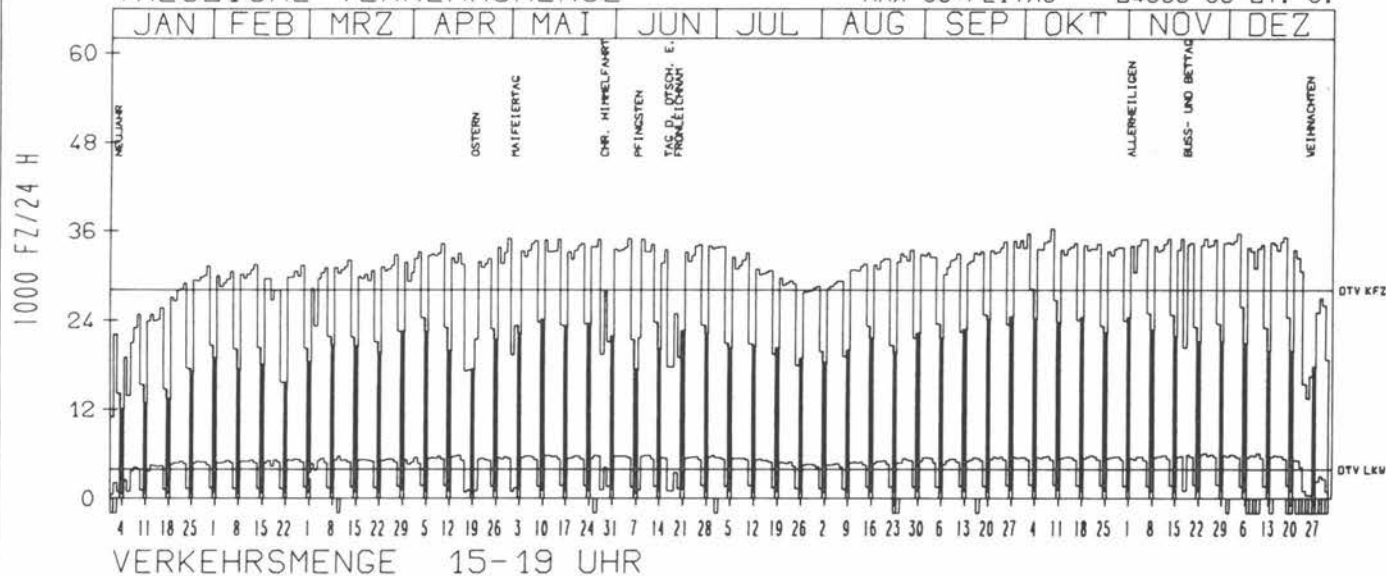
ZST: STUTTART-ZUFFENHAUSEN
 NR.: 7120 8 440 (1100)

LAND: BADEN-WUERTTEMBERG
 STRASSE: B 10
 KM:
 NETZKNOTEN: 7120 025
 7120 056

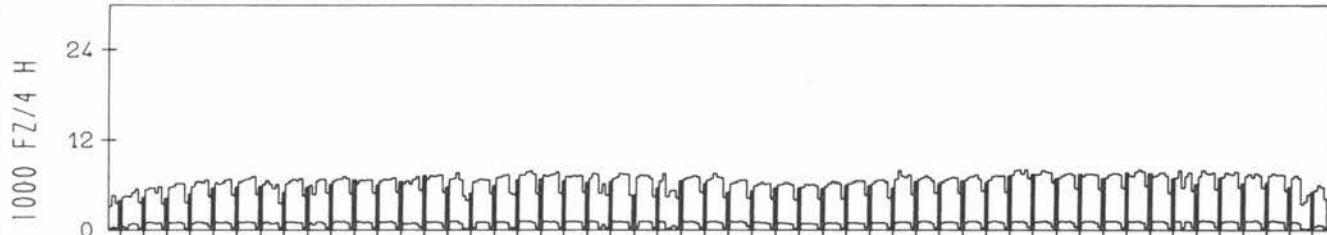
RICHTUNG OST

DTV KFZ 28125
 DTV LKW 3896 = 13.85 %
 MAX WERKTAG 36333 FR 9.10.
 MAX FER-WKTAG 34920 DI 9.6.
 MAX SO+FEITAG 24533 SO 27.9.

TAEGLICHE VERKEHRSMENGE



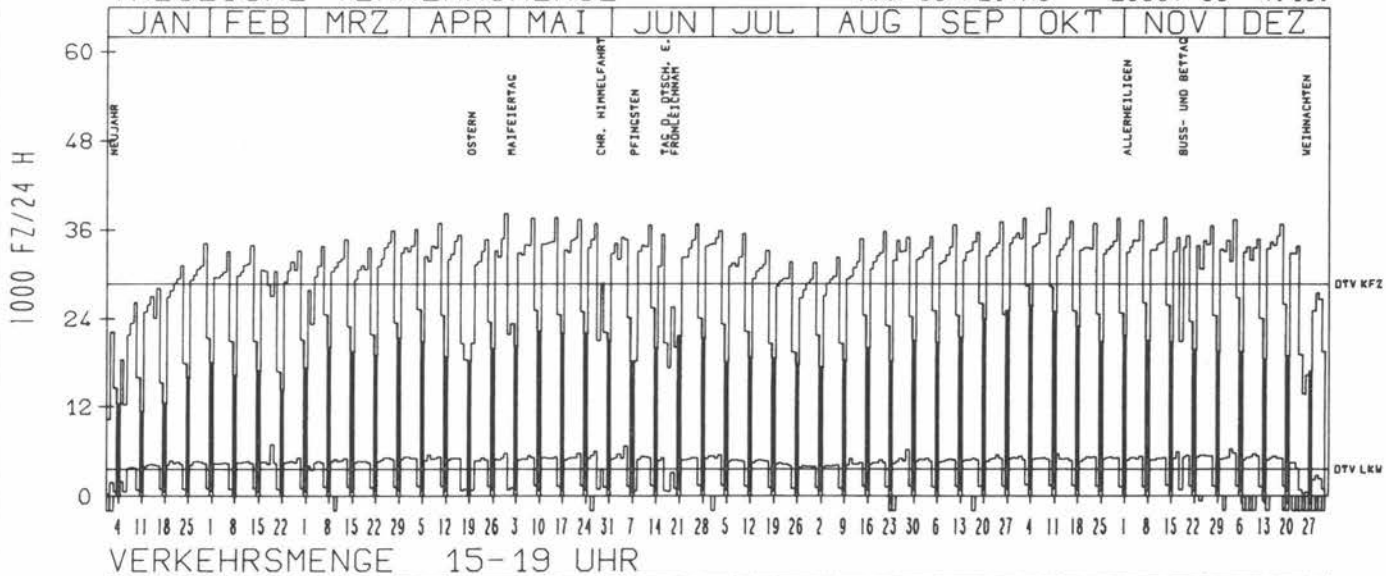
VERKEHRSMENGE 15-19 UHR



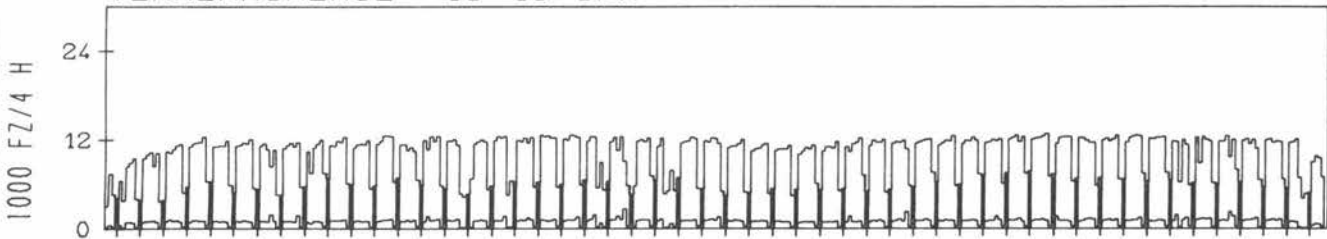
RICHTUNG WEST

DTV KFZ 28700
 DTV LKW 3616 = 12.60 %
 MAX WERKTAG 38973 FR 9.10.
 MAX FER-WKTAG 37573 FR 30.10.
 MAX SO+FEITAG 25687 SO 4.10.

TAEGLICHE VERKEHRSMENGE



VERKEHRSMENGE 15-19 UHR



JAHRESGANGLINIEN

1987

ZST: PULLACH

NR.: 7935 9 830

LAND:
STRASSE
KM:

BAYERN
B 11

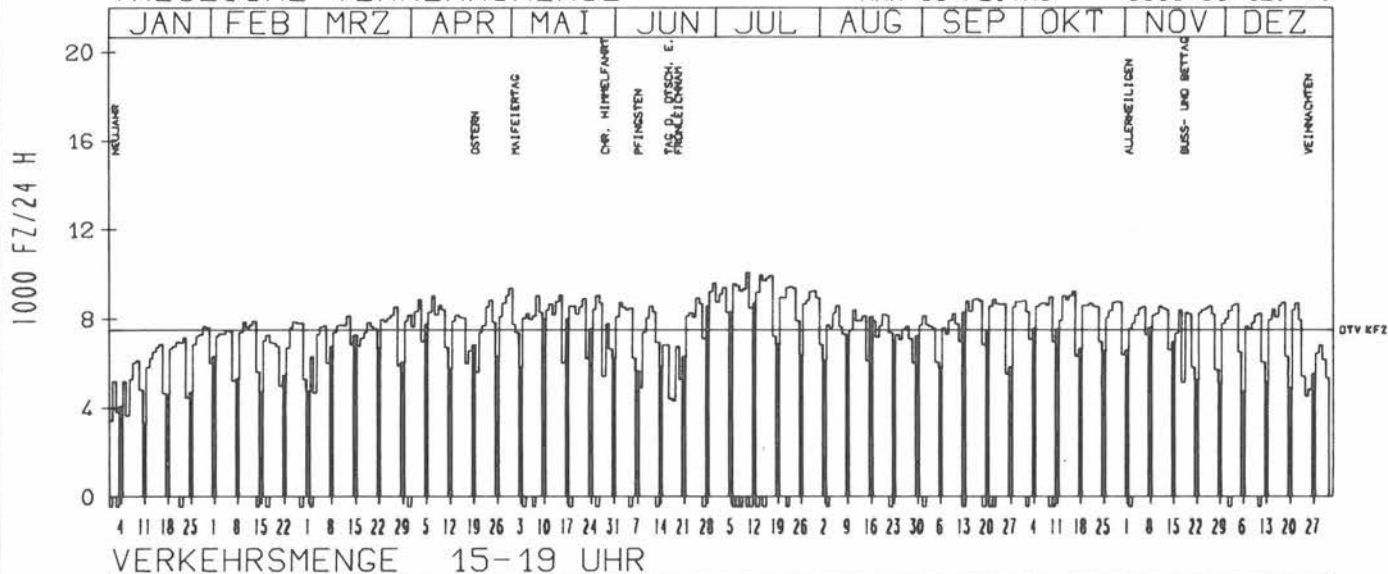
NETZKNOTEN:

10.0
7935 006
7935 014

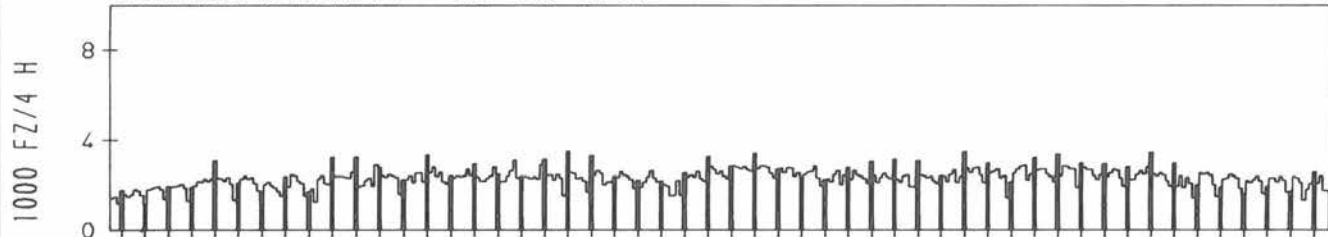
RICHTUNG NÖRD

DTV KFZ	7489
MAX WERKTAG	9352 DO 30. 4.
MAX FER-WKTAG	9967 DI 14. 7.
MAX SO+FEITAG	8688 SO 12. 7.

TÄGLICHE VERKEHRSMENGE



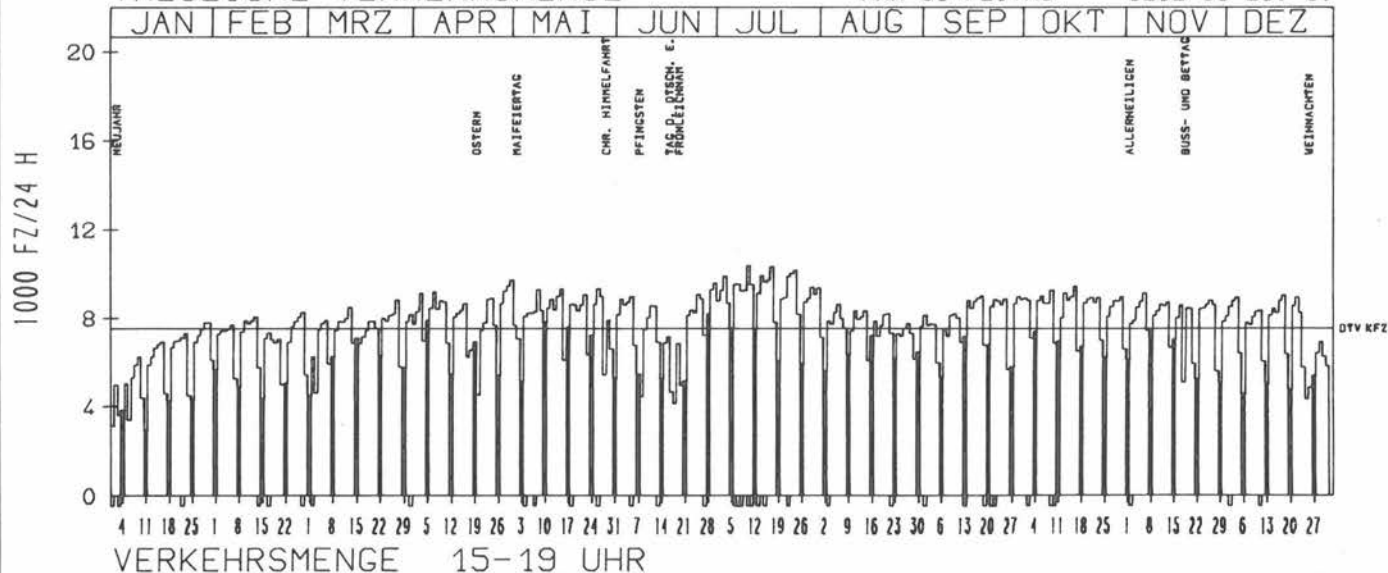
VERKEHRSMENGE 15-19 UHR



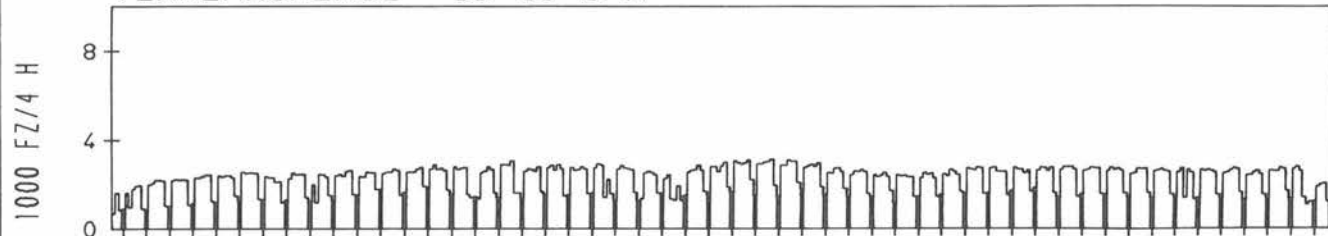
RICHTUNG SÜED

DTV KFZ	7525
MAX WERKTAG	9741 DO 30. 4.
MAX FER-WKTAG	10328 FR 17. 7.
MAX SO+FEITAG	8202 SO 28. 6.

TÄGLICHE VERKEHRSMENGE



VERKEHRSMENGE 15-19 UHR



JAHRESGANGLINIEN 1987

ZST: DIRNISMANING

LAND: BAYERN

NR.: 7735 9 850

STRASSE

B 11

KM:

11.5

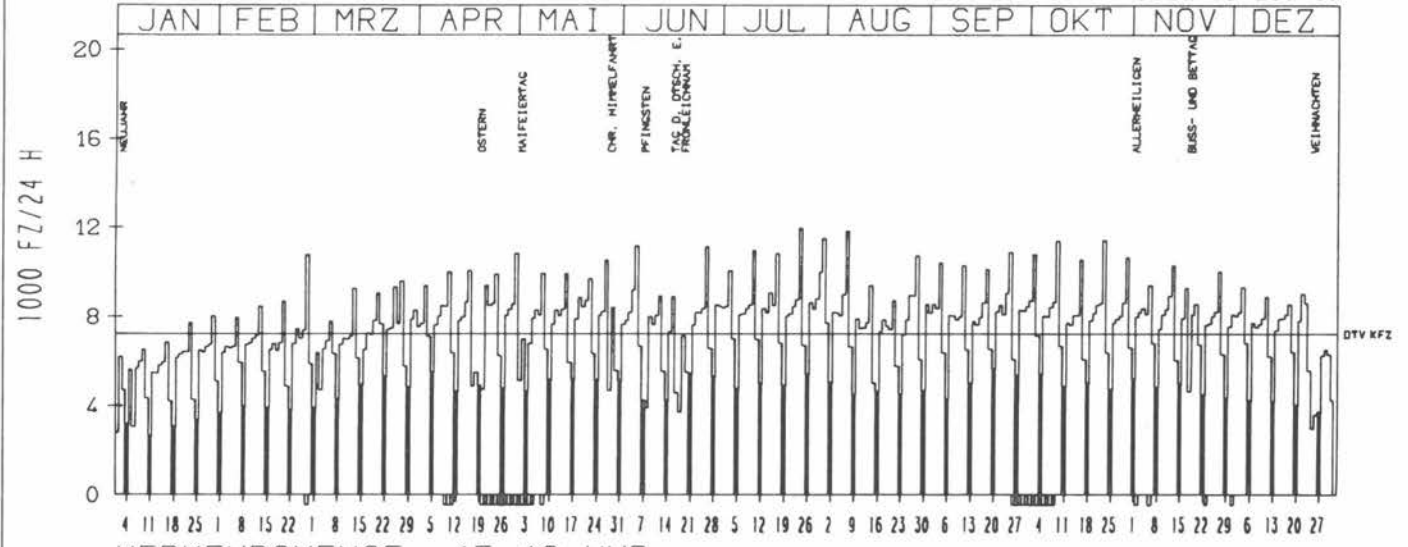
NETZKNOTEN:

7735 010
7735 015

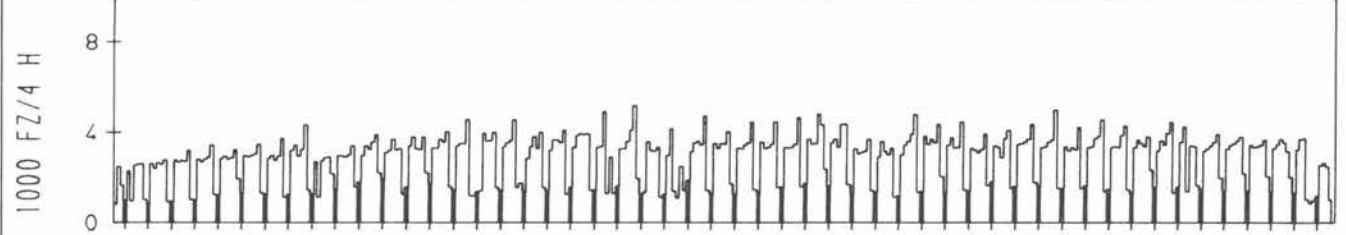
RICHTUNG NÖRD

DTV KFZ	7233
MAX WERKTAG	11418 FR 23. 10.
MAX FER-WKTAG	11963 FR 24. 7.
MAX SO+FEITAG	5626 SO 20. 9.

TAEGLICHE VERKEHRSMENGE



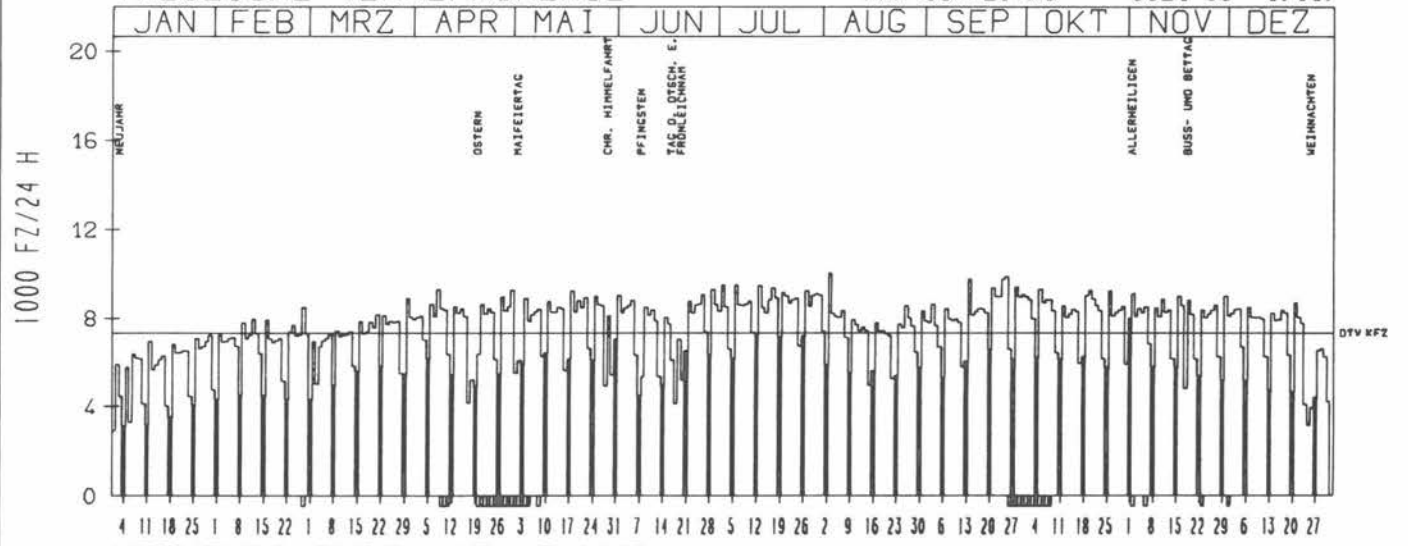
VERKEHRSMENGE 15-19 UHR



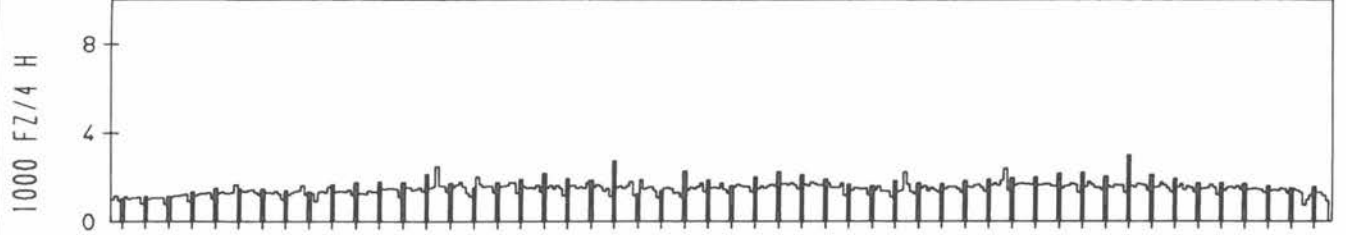
RICHTUNG SÜED

DTV KFZ	7331
MAX WERKTAG	9863 FR 25. 9.
MAX FER-WKTAG	10032 MO 3. 8.
MAX SO+FEITAG	8021 SO 1. 11.

TAEGLICHE VERKEHRSMENGE



VERKEHRSMENGE 15-19 UHR



JAHRESGANGLINIEN 1987

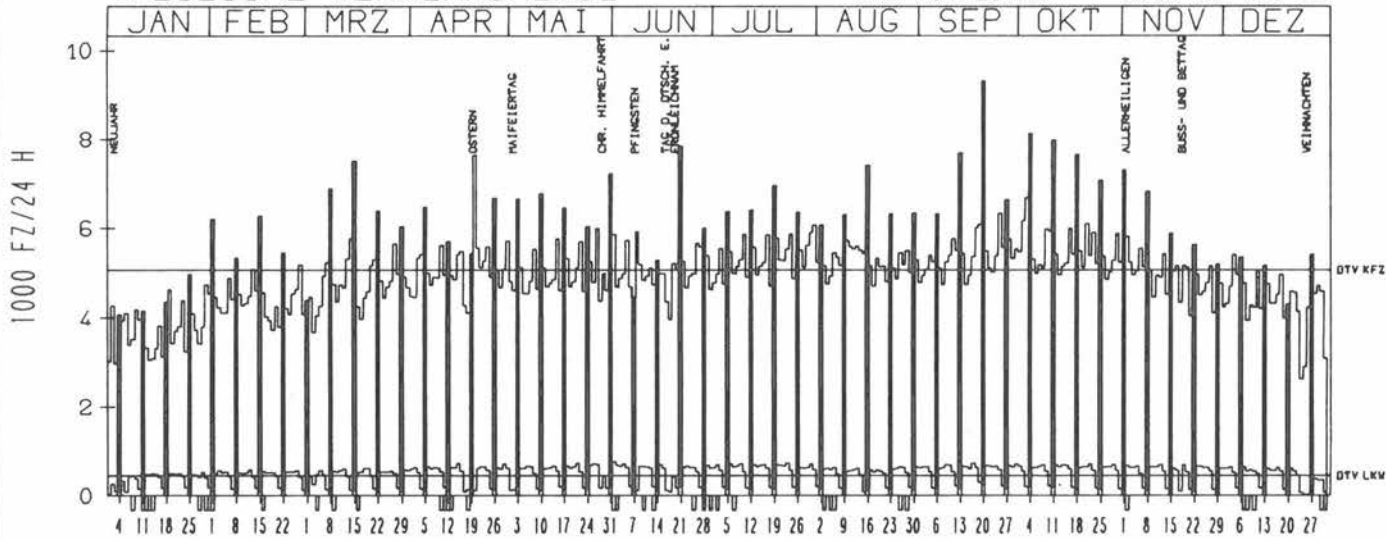
ZST: BUCHLÖE
NR.: 7930 9 380

LAND: BAYERN
STRASSE: B 12
KM: 72.0
NETZKNOTEN: 7930 014
7930 018

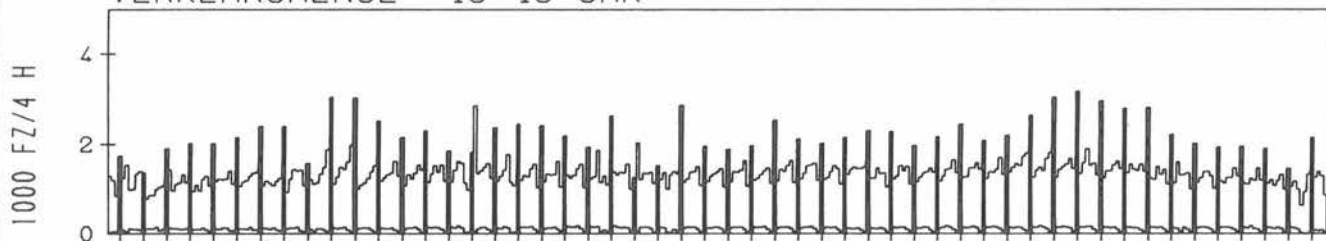
RICHTUNG OST

DTV KFZ 5068
DTV LKW 447 = 8.82 %
MAX WERKTAG 6688 SA 3.10.
MAX FER-WKTAG 6070 FR 31.7.
MAX SO+FEITAG 9303 SO 20.9.

TAEGLICHE VERKEHRSMENGE



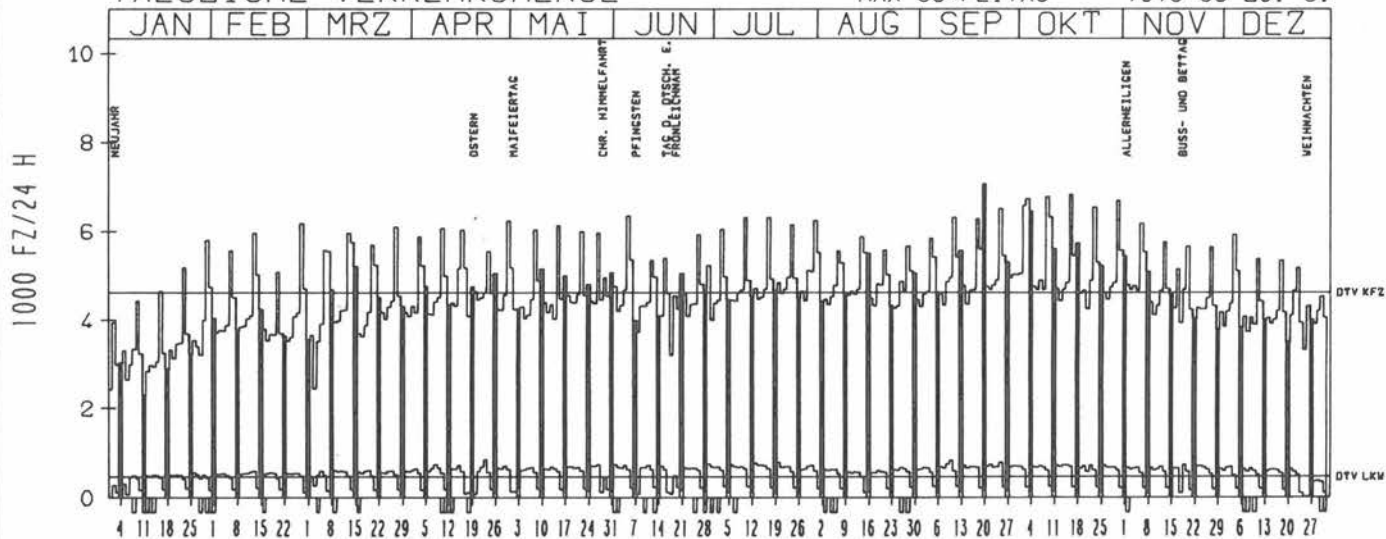
VERKEHRSMENGE 15-19 UHR



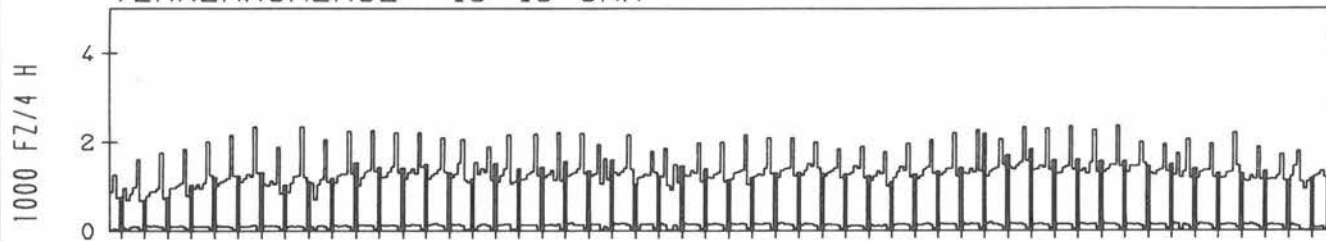
RICHTUNG WEST

DTV KFZ 4621
DTV LKW 472 = 10.22 %
MAX WERKTAG 6840 FR 16.10.
MAX FER-WKTAG 6325 FR 10.7.
MAX SO+FEITAG 7075 SO 20.9.

TAEGLICHE VERKEHRSMENGE



VERKEHRSMENGE 15-19 UHR



JAHRESGANGLINIEN 1987

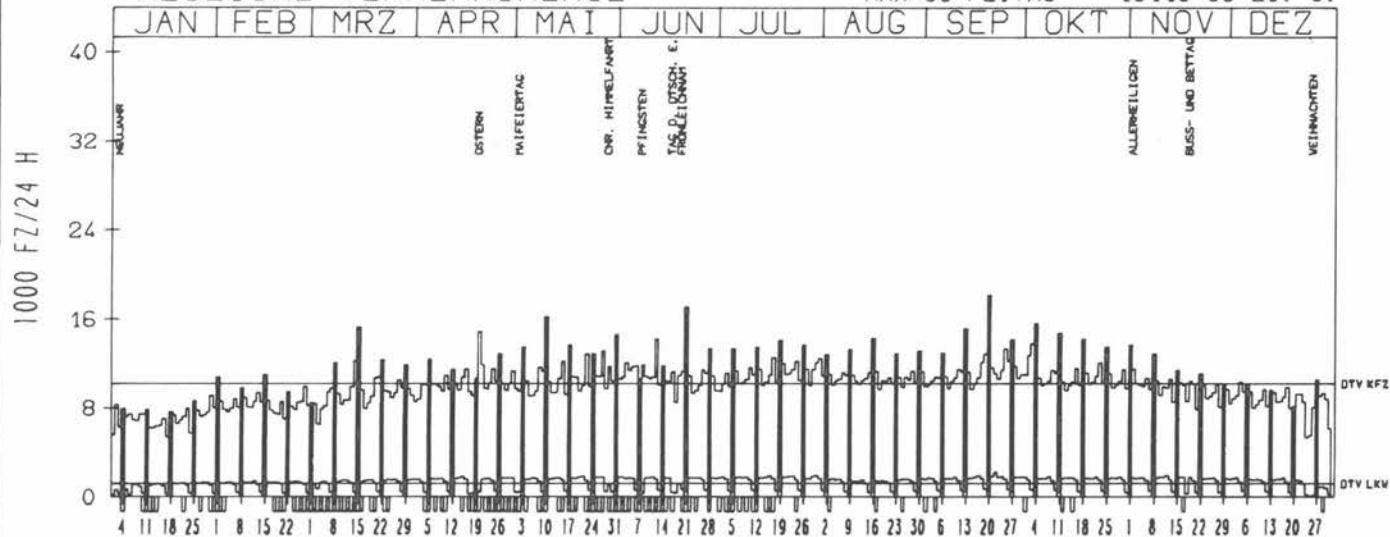
ZST: LANDSBERG-WEST
 NR.: 7930 9 139

LAND: BAYERN
 STRASSE: B 12
 KM: 56.1
 NETZKNOTEN: 7930 006
 7930 007

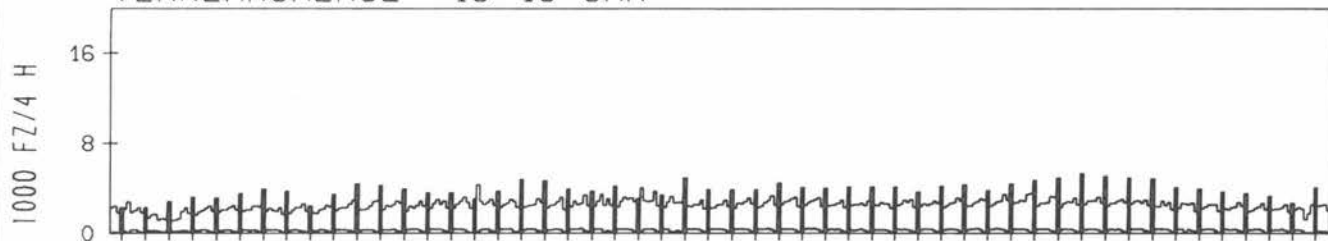
RICHTUNG OST

DTV KFZ 10195
 DTV LKW 1194 = 11.71 %
 MAX WERKTAG 13768 SA 3.10.
 MAX FER-WKTAG 12496 FR 31.7.
 MAX SO+FEITAG 18118 SO 20.9.

TAEGLICHE VERKEHRSMENGE



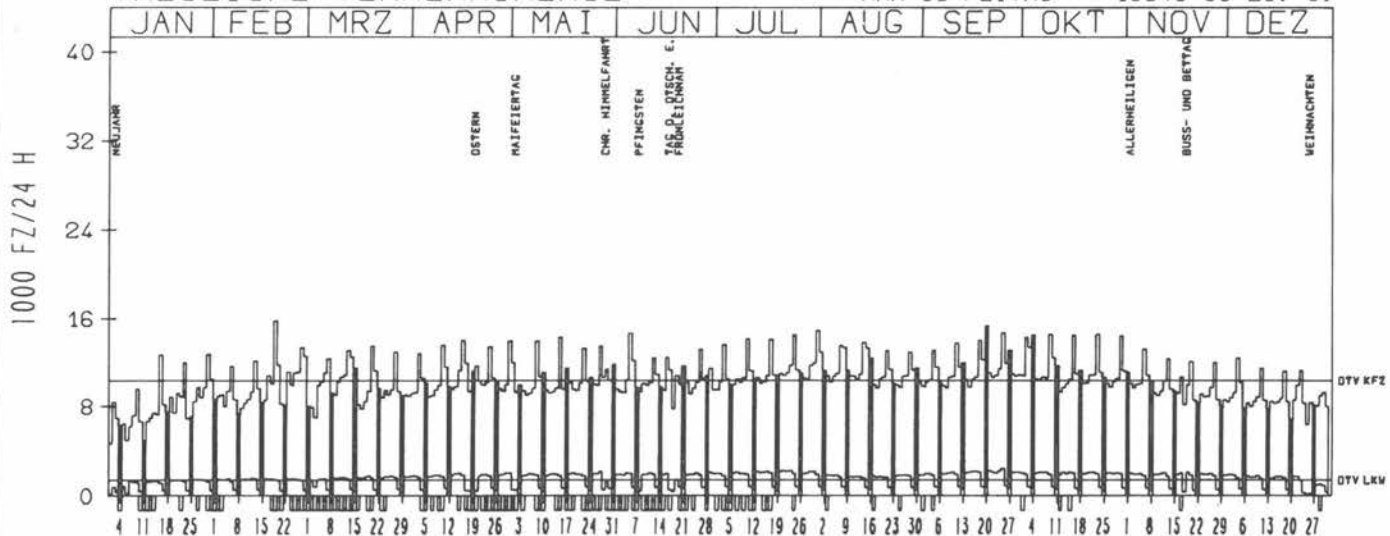
VERKEHRSMENGE 15-19 UHR



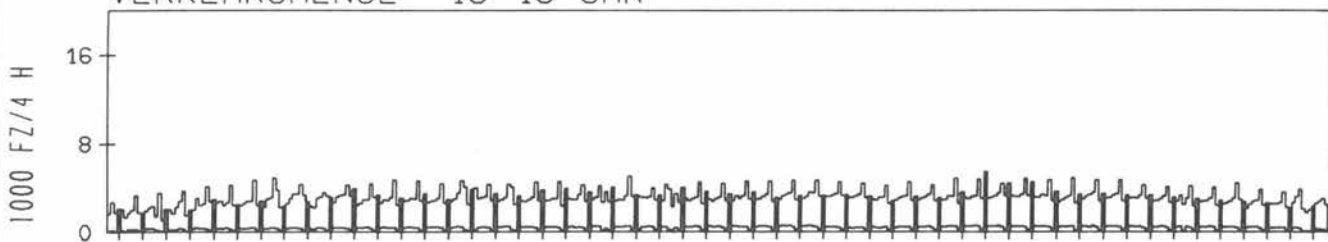
RICHTUNG WEST

DTV KFZ 10325
 DTV LKW 1421 = 13.76 %
 MAX WERKTAG 14675 FR 5.6.
 MAX FER-WKTAG 14967 FR 31.7.
 MAX SO+FEITAG 15346 SO 20.9.

TAEGLICHE VERKEHRSMENGE



VERKEHRSMENGE 15-19 UHR



JAHRESGANGLINIEN 1987

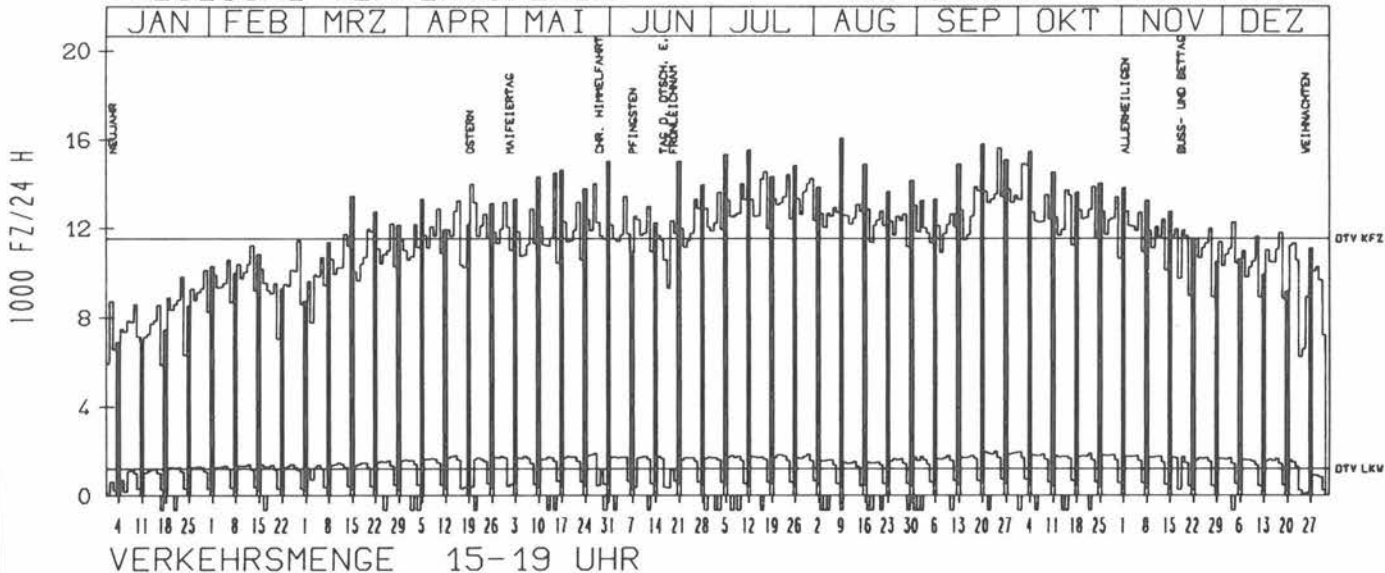
ZST: STEGEN AM AMMERSEE
 NR.: 7932 9 105 (9100)

LAND: BAYERN
 STRASSE: B 12
 KM: 31.1
 NETZKNOTEN:

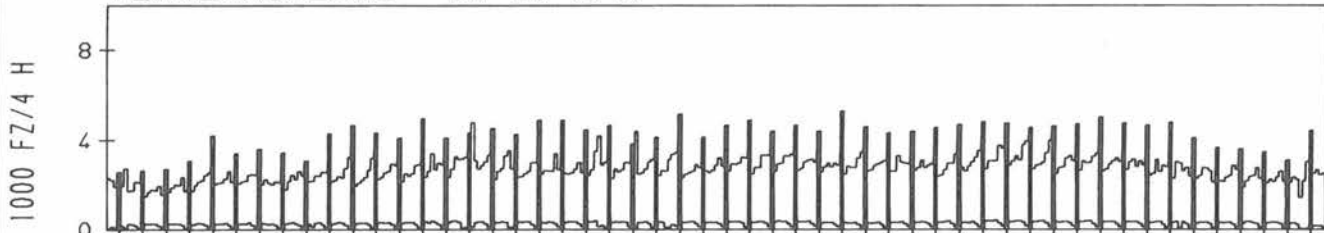
RICHTUNG OST

DTV KFZ 11525
 DTV LKW 1192 = 10.35 %
 MAX WERKTAG 15612 FR 25. 9.
 MAX FER-WKTAG 14540 FR 17. 7.
 MAX SO+FEITAG 15777 SO 20. 9.

TAEGLICHE VERKEHRSMENGE



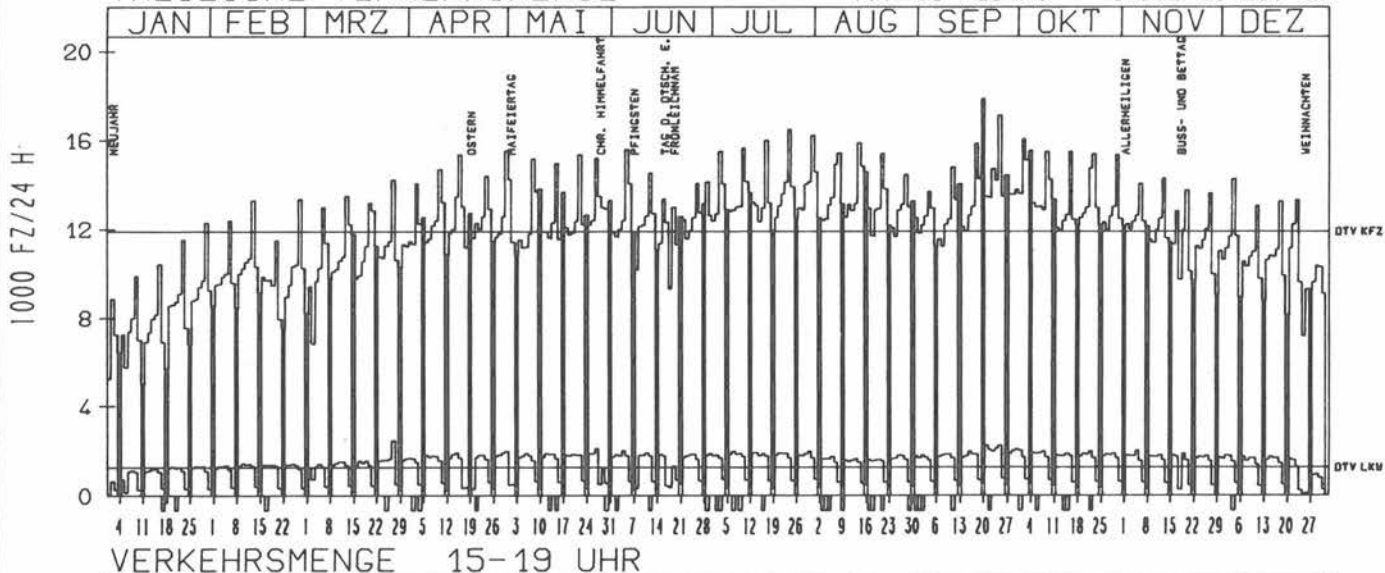
VERKEHRSMENGE 15-19 UHR



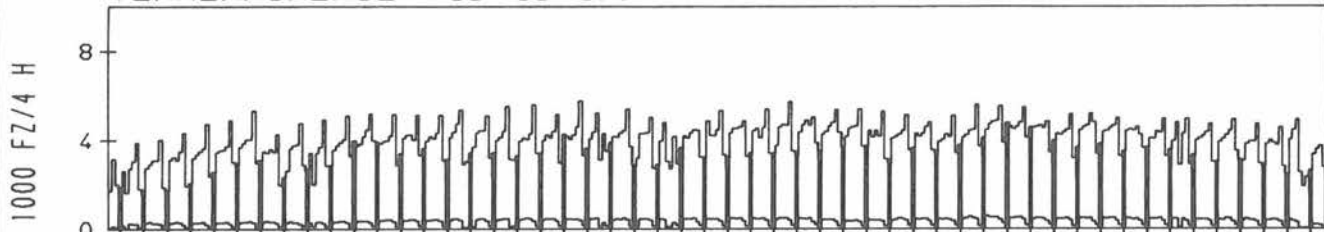
RICHTUNG WEST

DTV KFZ 11919
 DTV LKW 1273 = 10.68 %
 MAX WERKTAG 17127 FR 25. 9.
 MAX FER-WKTAG 16501 FR 24. 7.
 MAX SO+FEITAG 17862 SO 20. 9.

TAEGLICHE VERKEHRSMENGE



VERKEHRSMENGE 15-19 UHR



JAHRESGANGLINIEN 1987

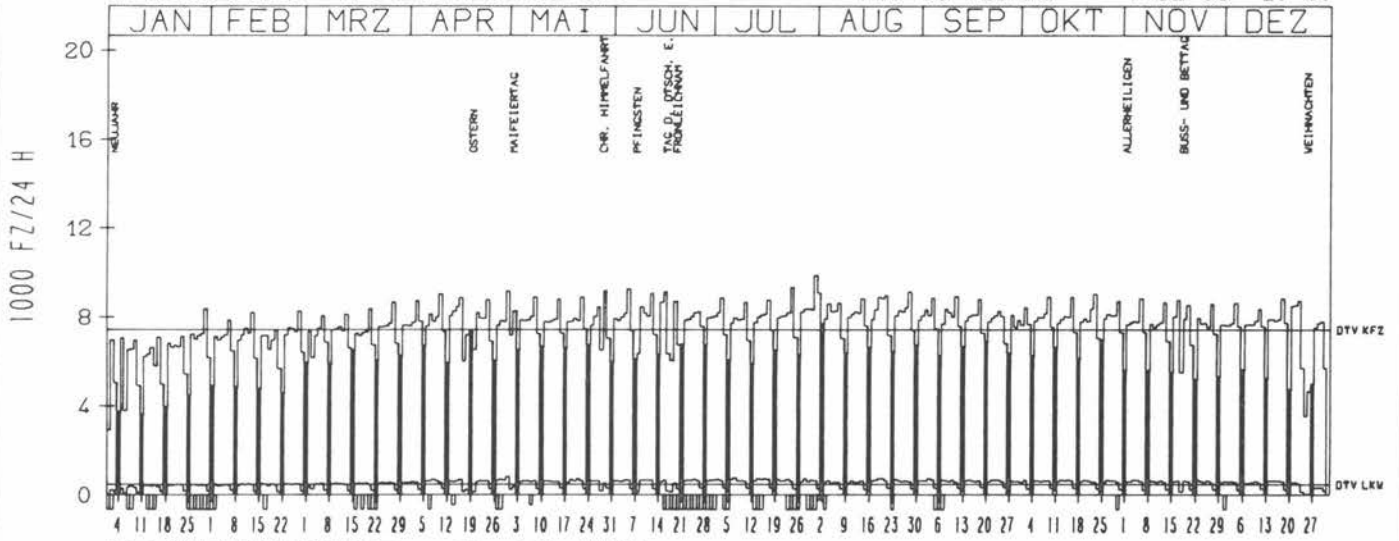
ZST: BAD MERGENTHEIM
 NR.: 6524 8 372 (1102)

LAND: BADEN-WUERTEMBERG
 STRASSE: B 19
 KM:
 NETZKNOTEN: 6524 016
 6524 013

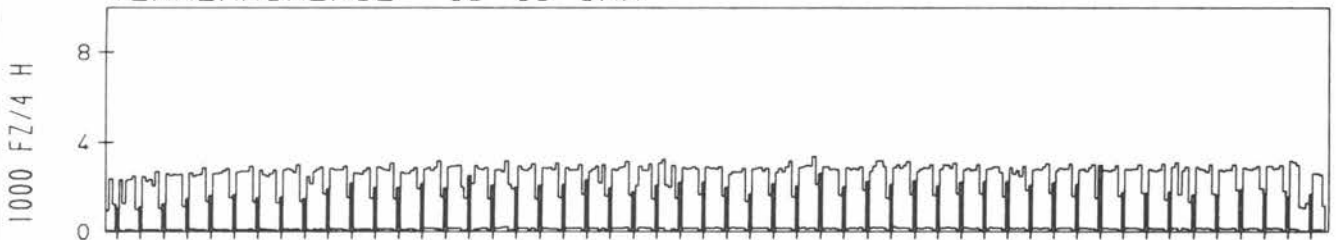
RICHTUNG NÖRD

DTV KFZ 7432
 DTV LKW 457 = 6.15 %
 MAX WERKTAG 9263 FR 5. 6.
 MAX FER-WKTAG 9122 FR 28. 8.
 MAX SO+FEITAG 7702 SO 2. 8.

TAEGLICHE VERKEHRSMENGE



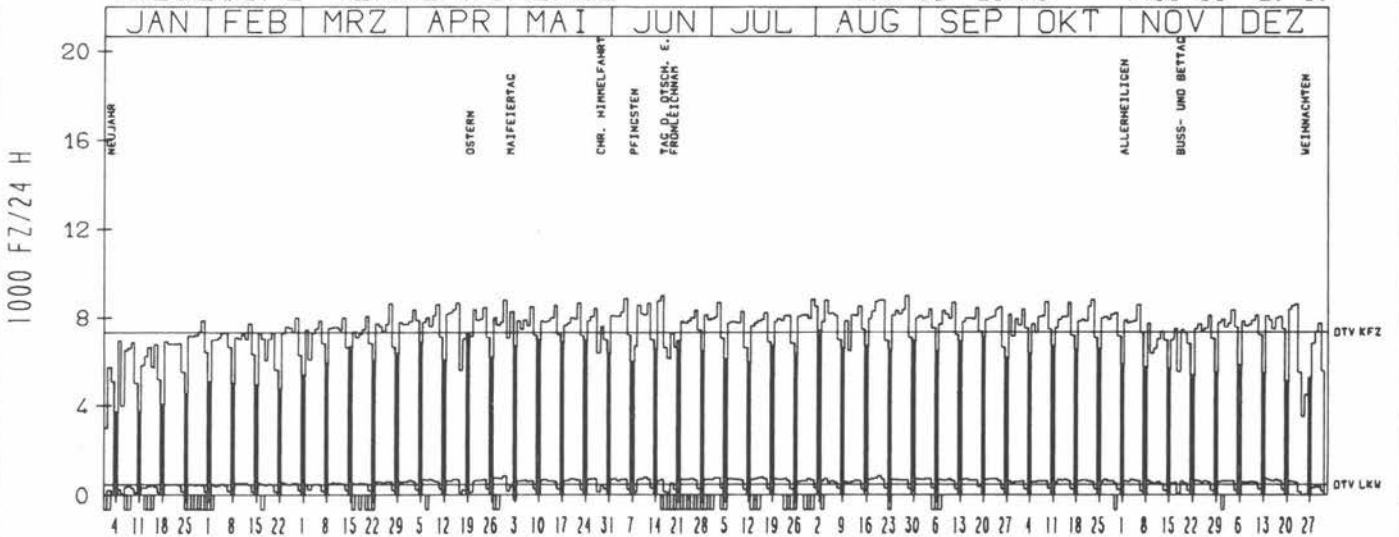
VERKEHRSMENGE 15-19 UHR



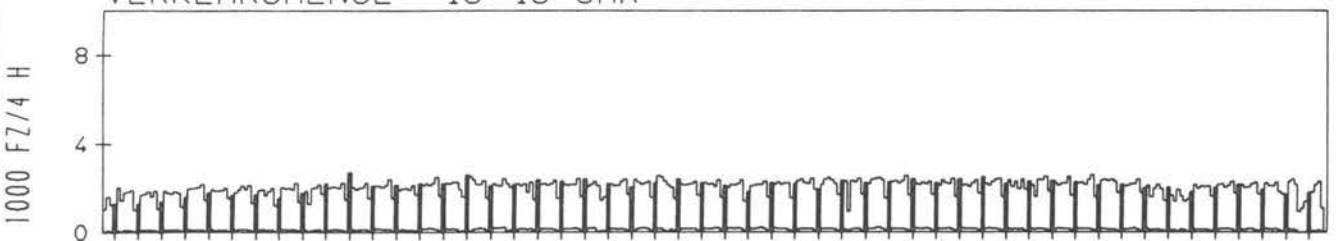
RICHTUNG SÜED

DTV KFZ 7349
 DTV LKW 480 = 6.53 %
 MAX WERKTAG 8862 FR 5. 6.
 MAX FER-WKTAG 8999 FR 28. 8.
 MAX SO+FEITAG 7406 SO 2. 8.

TAEGLICHE VERKEHRSMENGE



VERKEHRSMENGE 15-19 UHR



JAHRESGANGLINIEN 1987

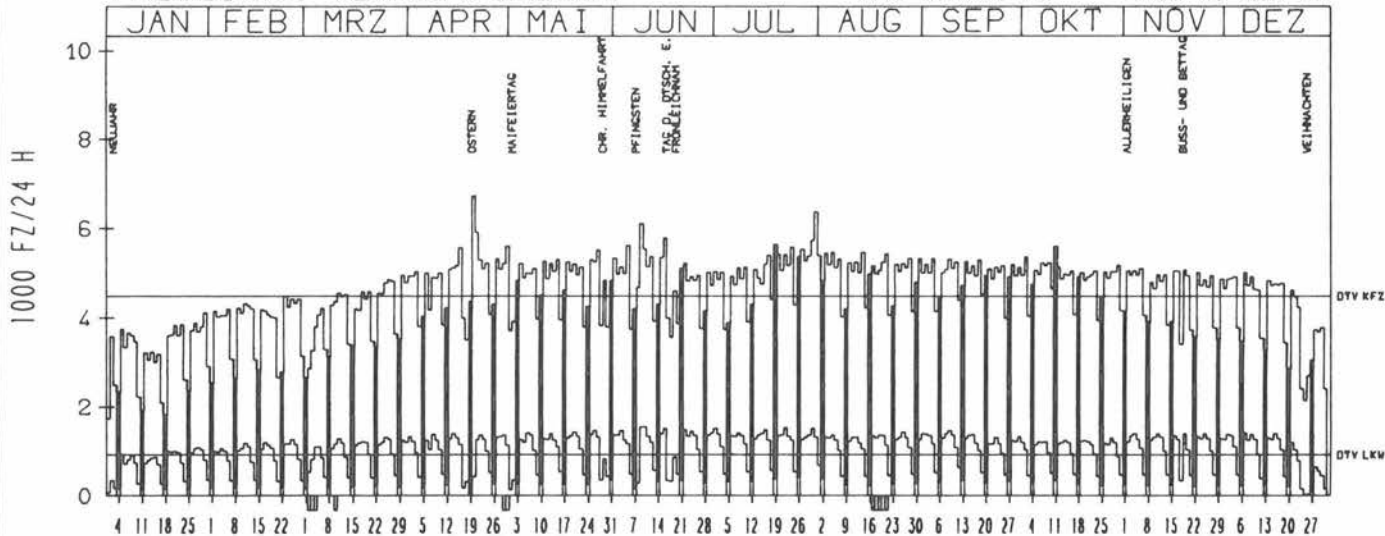
ZST: HÖHENEICHE
 NR.: 4825 6 105 (0105)

LAND: HESSEN
 STRASSE: B 27
 KM:
 NETZKNOTEN: 4825 031
 4825 047

RICHTUNG NÖRD

DTV KFZ 4481
 DTV LKW 915 = 20.42 %
 MAX WERKTAG 5611 FR 5. 6.
 MAX FER-WKTAG 6367 FR 31. 7.
 MAX SO+FEITAG 6713 MO 20. 4.

TAEGLICHE VERKEHRSMENGE



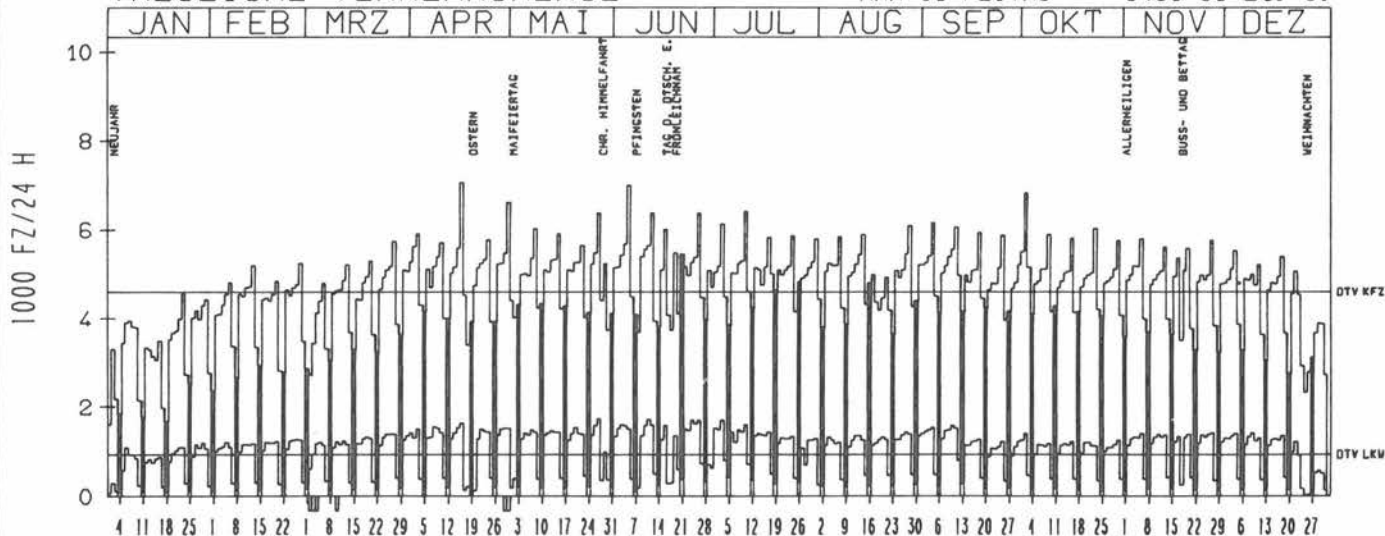
VERKEHRSMENGE 15-19 UHR



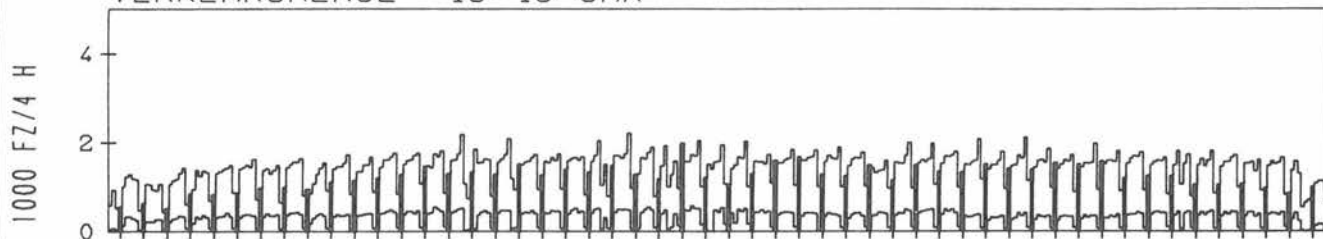
RICHTUNG SÜED

DTV KFZ 4609
 DTV LKW 945 = 20.49 %
 MAX WERKTAG 7007 FR 5. 6.
 MAX FER-WKTAG 7061 DO 16. 4.
 MAX SO+FEITAG 5450 SO 21. 6.

TAEGLICHE VERKEHRSMENGE



VERKEHRSMENGE 15-19 UHR



JAHRESGANGLINIEN 1987

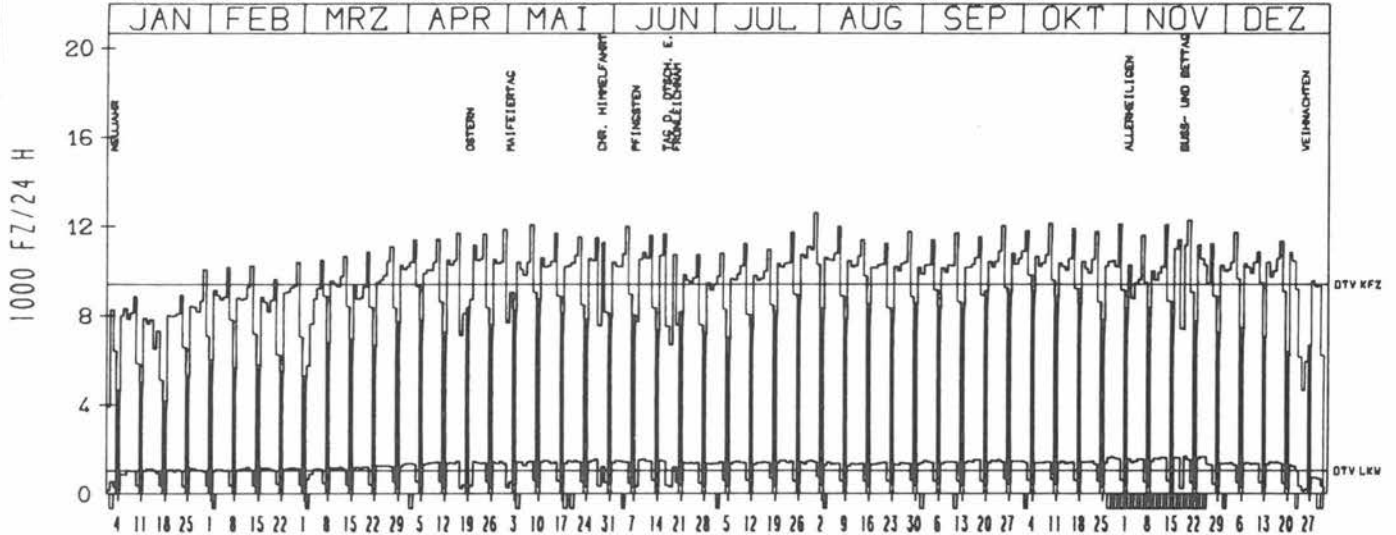
ZST: LÖESCHENRÖD 2
 NR.: 5524 6 345 (0345)

LAND: HESSEN
 STRASSE: B 27
 KM:
 NETZKNOTEN:

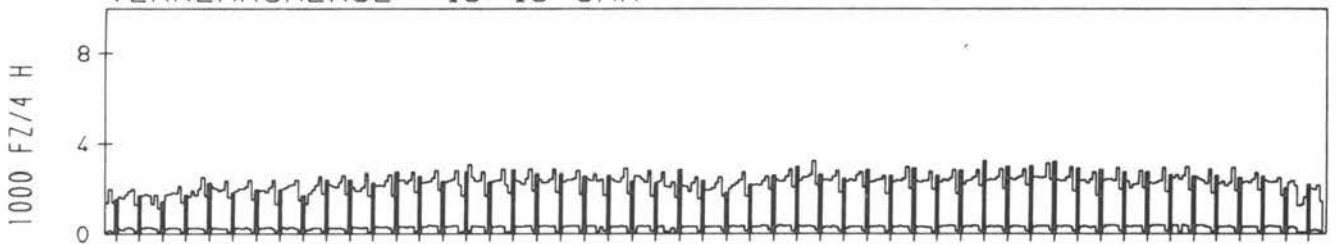
RICHTUNG NÖRD

DTV KFZ 9382
 DTV LKW 1020 = 11.08 %
 MAX WERKTAG 12058 FR 8. 5.
 MAX FER-WKTAG 12593 FR 31. 7.
 MAX SO+FEITAG 9111 SO 20. 9.

TÄGLICHE VERKEHRSMENGE



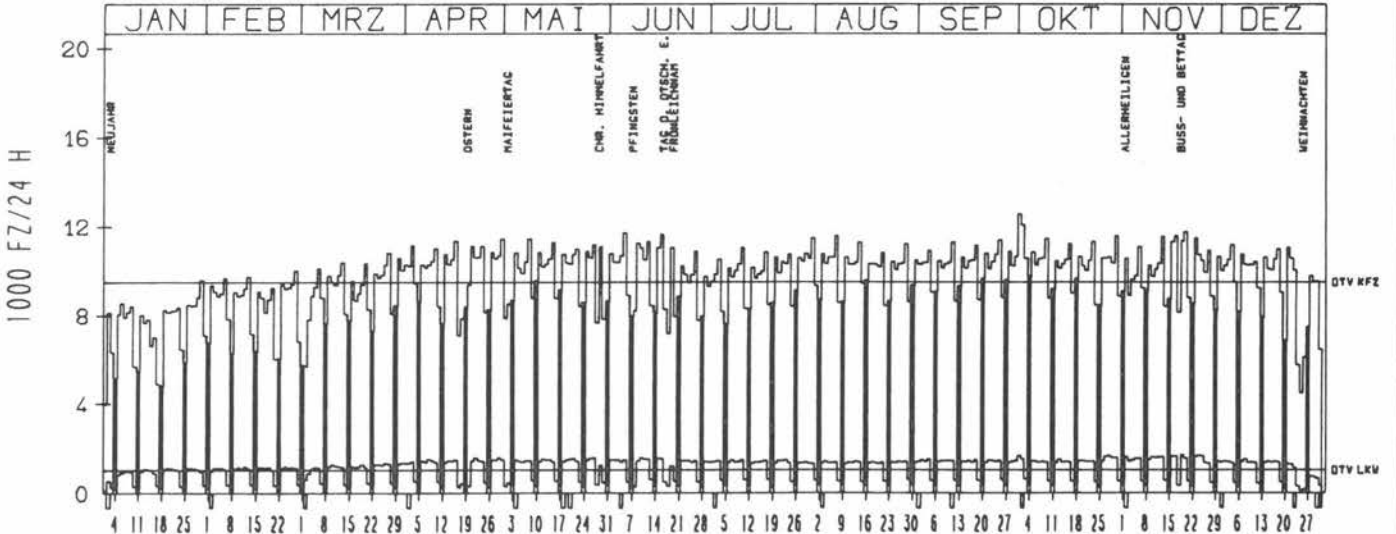
VERKEHRSMENGE 15-19 UHR



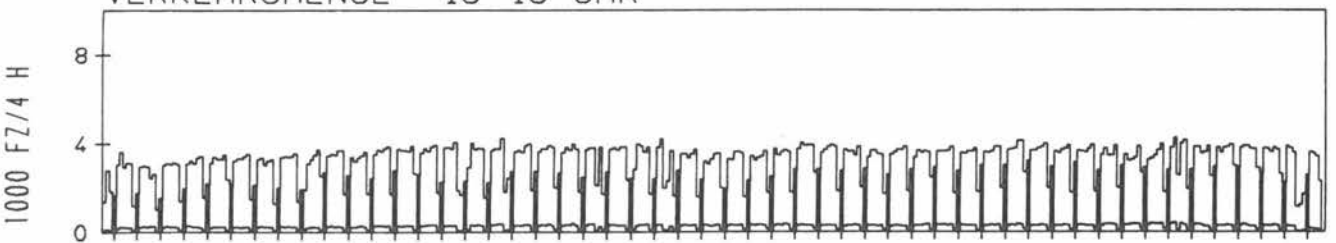
RICHTUNG SÜED

DTV KFZ 9500
 DTV LKW 1061 = 11.17 %
 MAX WERKTAG 12553 DO 1. 10.
 MAX FER-WKTAG 11664 DI 16. 6.
 MAX SO+FEITAG 9733 SO 4. 10.

TÄGLICHE VERKEHRSMENGE



VERKEHRSMENGE 15-19 UHR



JAHRESGANGLINIEN

1987

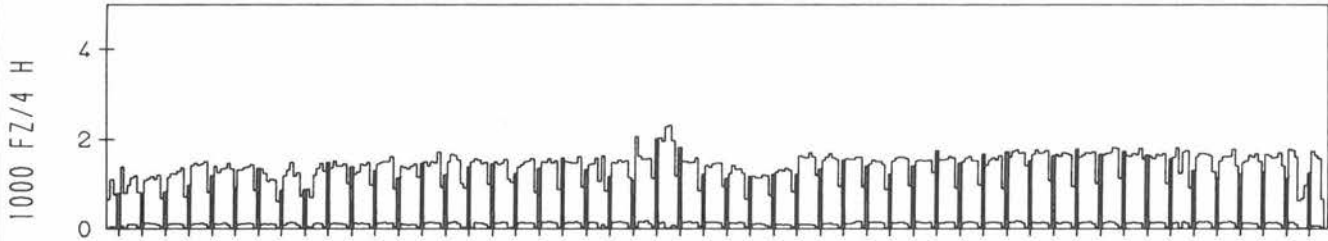
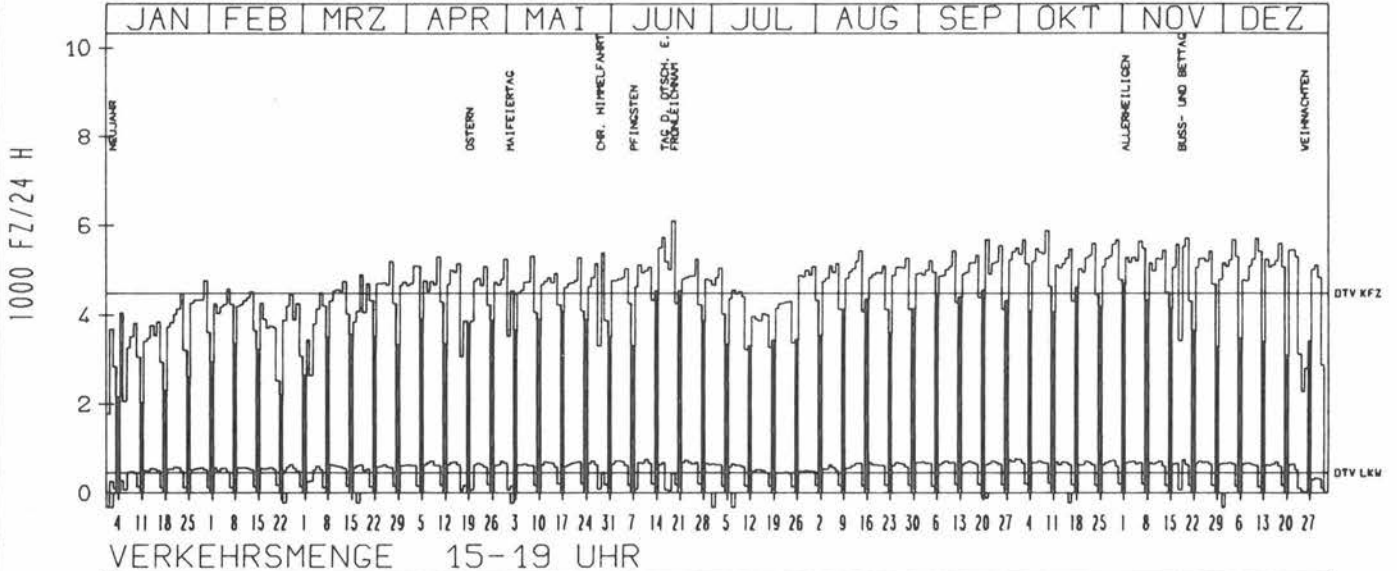
ZST: RÖTTWEIL
 NR.: 7817 8 712 (1102)

LAND: BADEN-WÜRTTEMBERG
 STRASSE: B 27
 KM:
 NETZKNOTEN: 7817 012
 7817 031

RICHTUNG NÖRD

DTV KFZ 4487
 DTV LKW 451 = 10.06 %
 MAX WERKTAG 5876 FR 9.10.
 MAX FER-WKTAG 6091 FR 19. 6.
 MAX SO+FEITAG 5186 MI 17. 6.

TÄGLICHE VERKEHRSMENGE

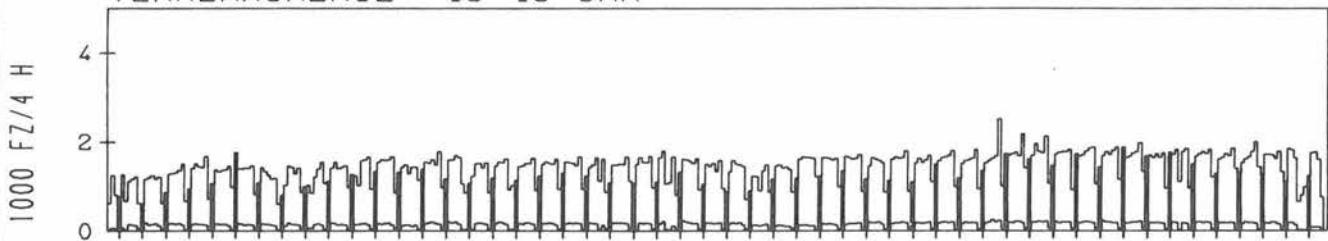
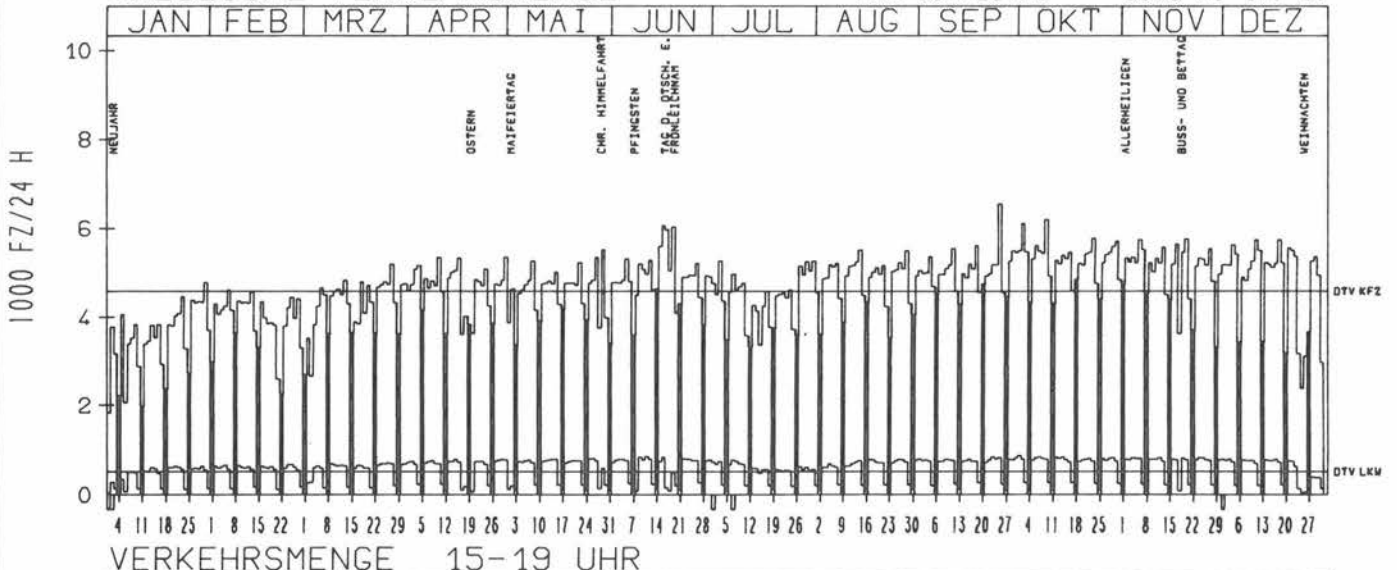


VERKEHRSMENGE 15-19 UHR

RICHTUNG SÜED

DTV KFZ 4586
 DTV LKW 531 = 11.58 %
 MAX WERKTAG 6545 FR 25. 9.
 MAX FER-WKTAG 6070 DI 16. 6.
 MAX SO+FEITAG 5970 MI 17. 6.

TÄGLICHE VERKEHRSMENGE



VERKEHRSMENGE 15-19 UHR

JAHRESGANGLINIEN 1987

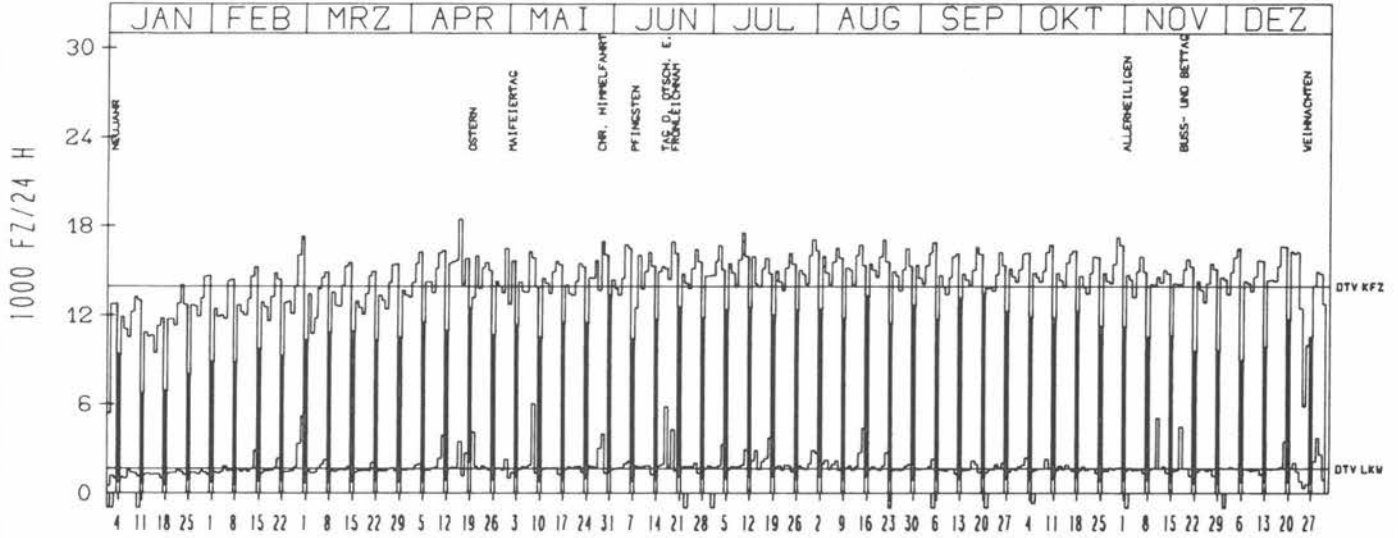
ZST: KEHL-EUROPABRUECKE
 NR.: 7412 8 529 (1100)

LAND: BADEN-WUERTTEMBERG
 STRASSE: B 28
 KM:
 NETZKNOTEN: 7412 003
 7412 009

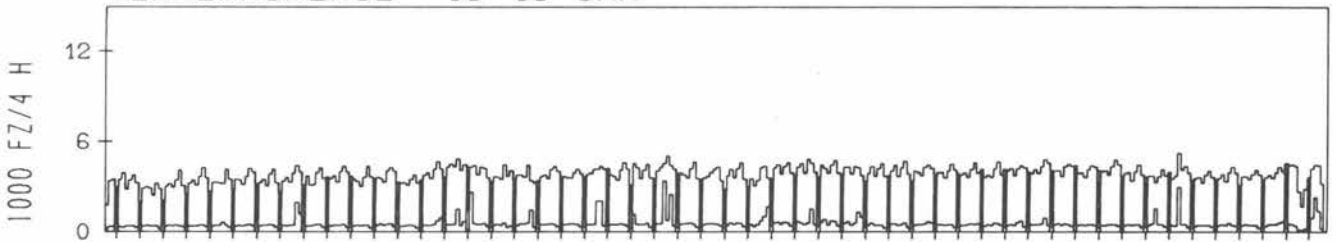
RICHTUNG OST

DTV KFZ 13957
 DTV LKW 1678 = 12.02 %
 MAX WERKTAG 17299 SA 28. 2.
 MAX FER-WKTAG 18428 DO 16. 4.
 MAX SO+FEITAG 15158 MI 17. 6.

TAEGLICHE VERKEHRSMENGE



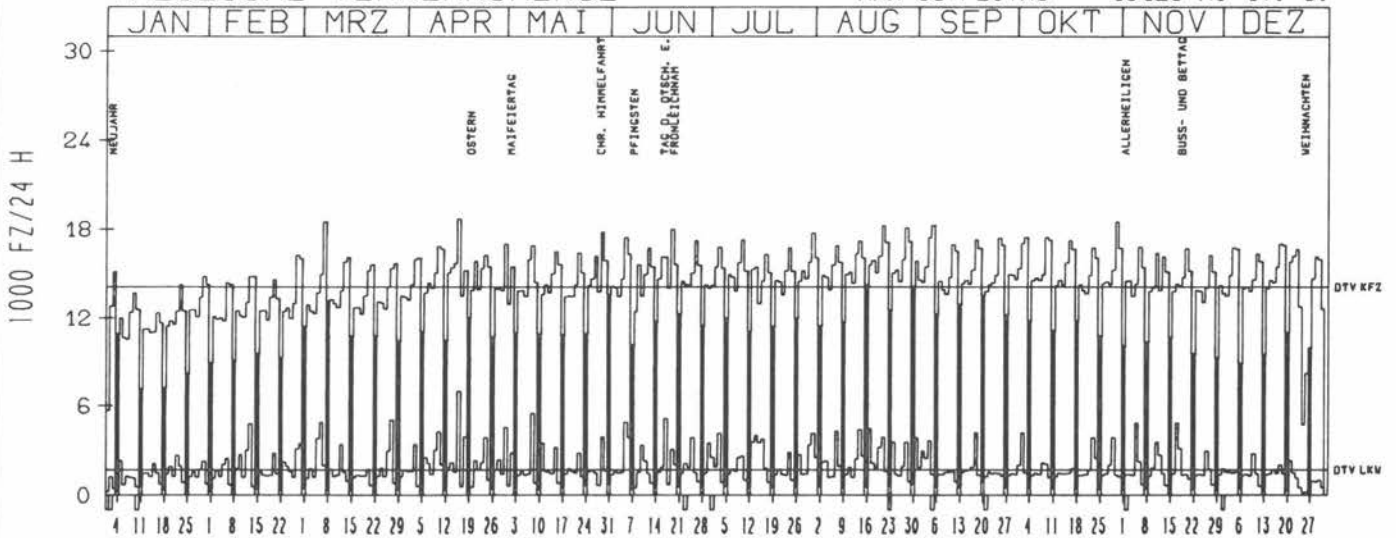
VERKEHRSMENGE 15-19 UHR



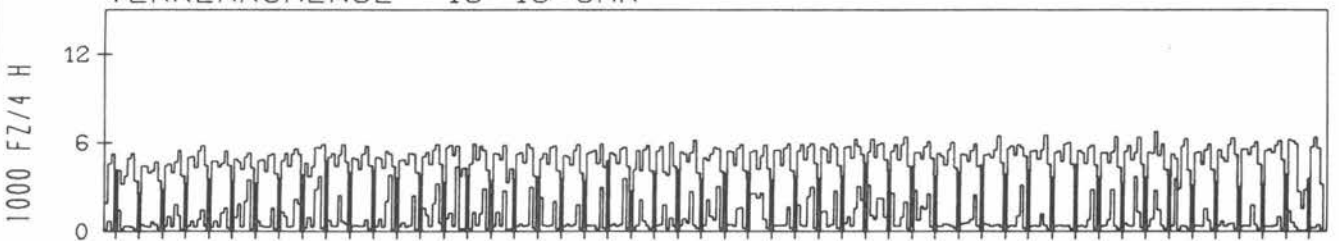
RICHTUNG WEST

DTV KFZ 14093
 DTV LKW 1735 = 12.31 %
 MAX WERKTAG 18496 SA 7. 3.
 MAX FER-WKTAG 18700 DO 16. 4.
 MAX SO+FEITAG 16126 MI 17. 6.

TAEGLICHE VERKEHRSMENGE



VERKEHRSMENGE 15-19 UHR



JAHRESGANGLINIEN 1987

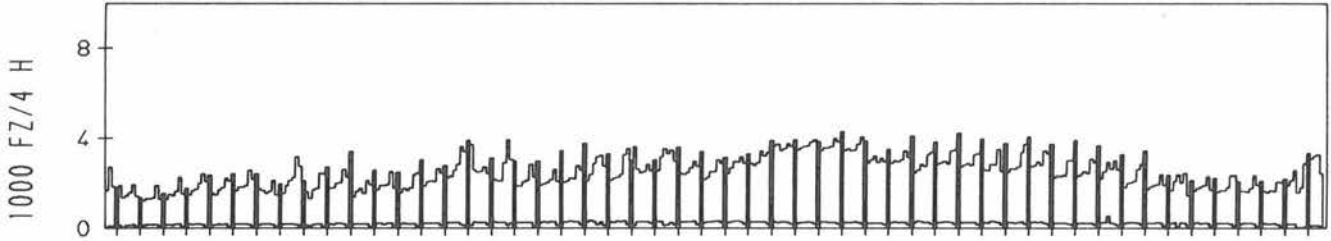
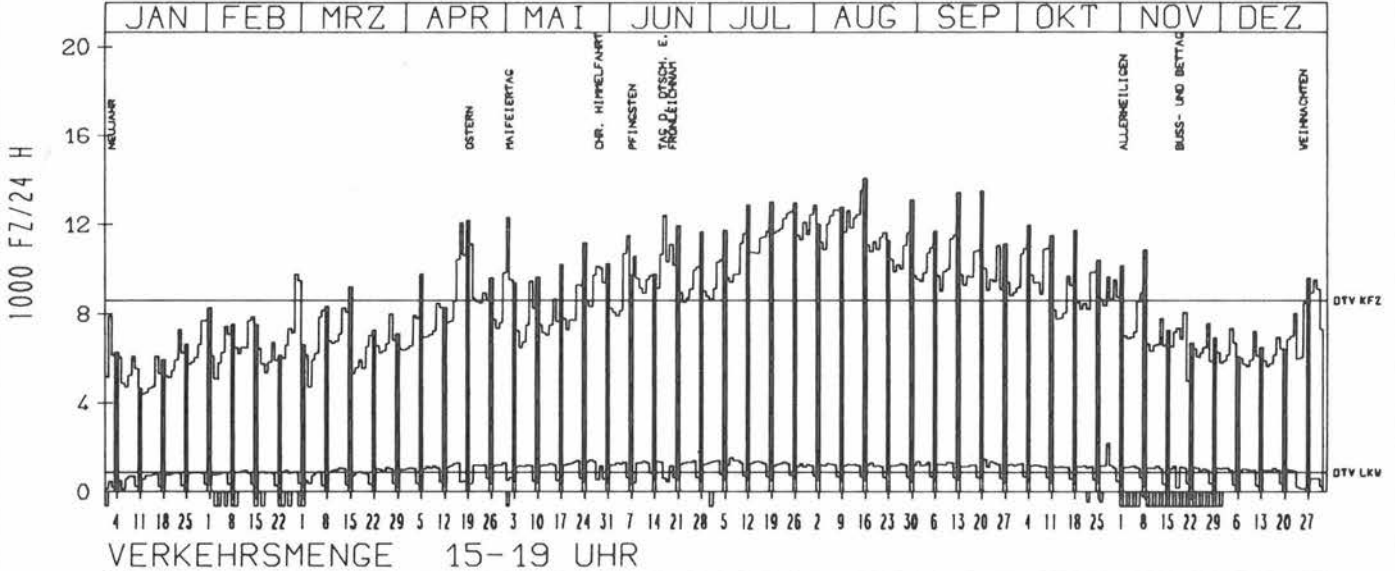
ZST: HINTERZARTEN
 NR.: 8014 8 541 (1101)

LAND: BADEN-WUERTTEMBERG
 STRASSE: B 31
 KM:
 NETZKNOTEN: 8014 017
 8013 023

RICHTUNG OST

DTV KFZ 8586
 DTV LKW 880 = 10.25 %
 MAX WERKTAG 11481 SA 6. 6.
 MAX FER-WKTAG 13515 SA 15. 8.
 MAX SO+FEITAG 14059 SO 16. 8.

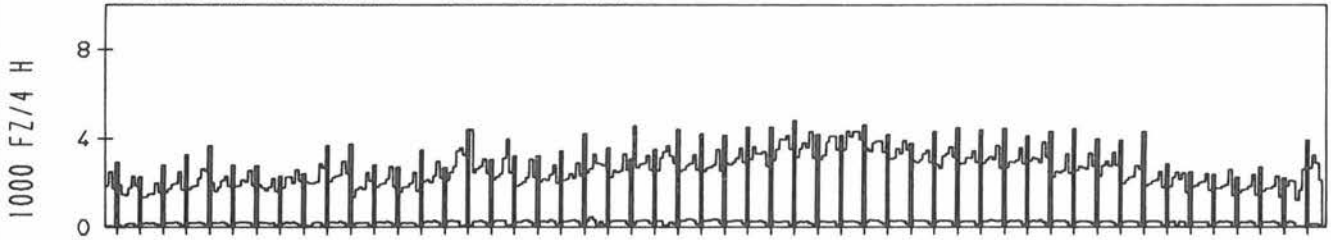
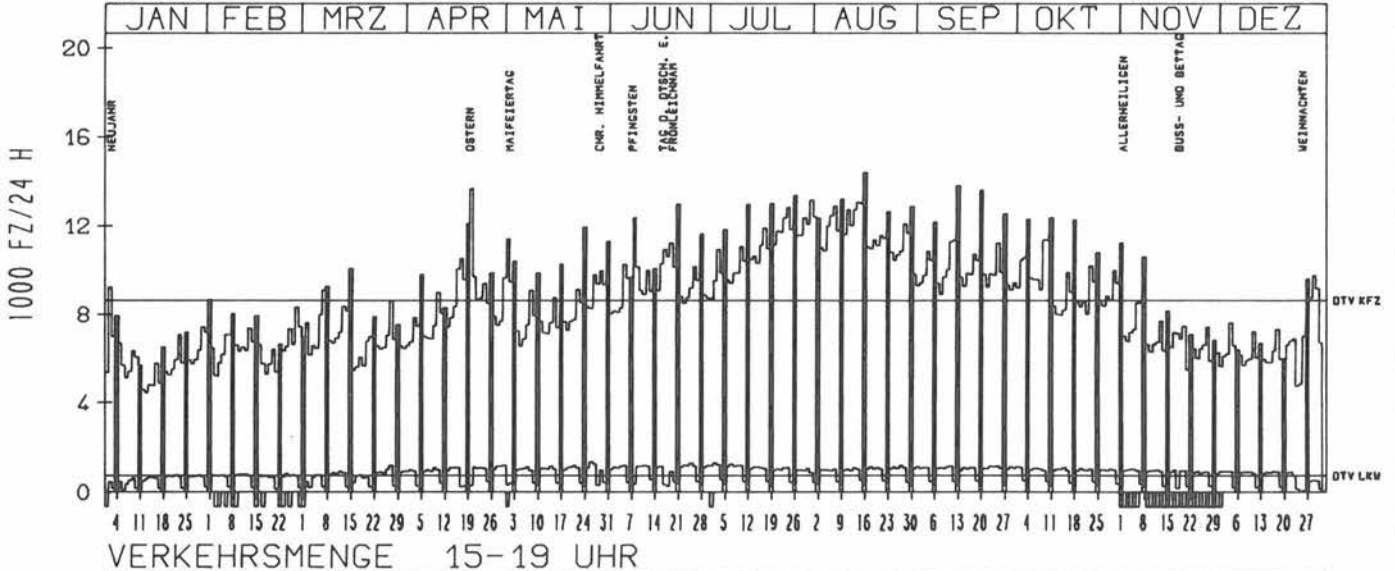
TAEGLICHE VERKEHRSMENGE



RICHTUNG WEST

DTV KFZ 8656
 DTV LKW 757 = 8.75 %
 MAX WERKTAG 11375 FR 9.10.
 MAX FER-WKTAG 13176 FR 31. 7.
 MAX SO+FEITAG 14388 SO 16. 8.

TAEGLICHE VERKEHRSMENGE



JAHRESGANGLINIEN 1987

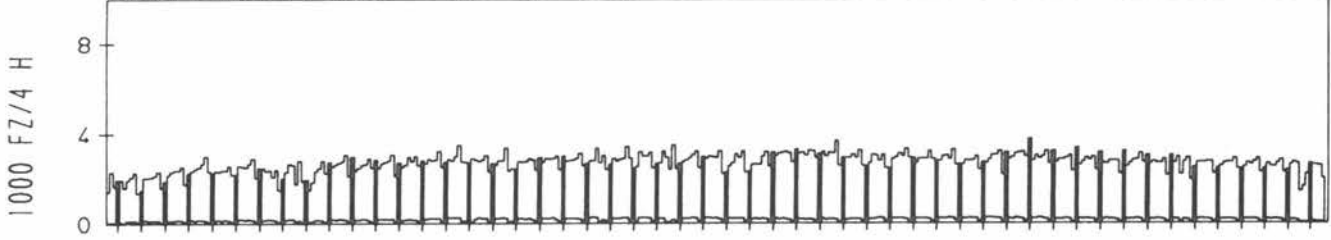
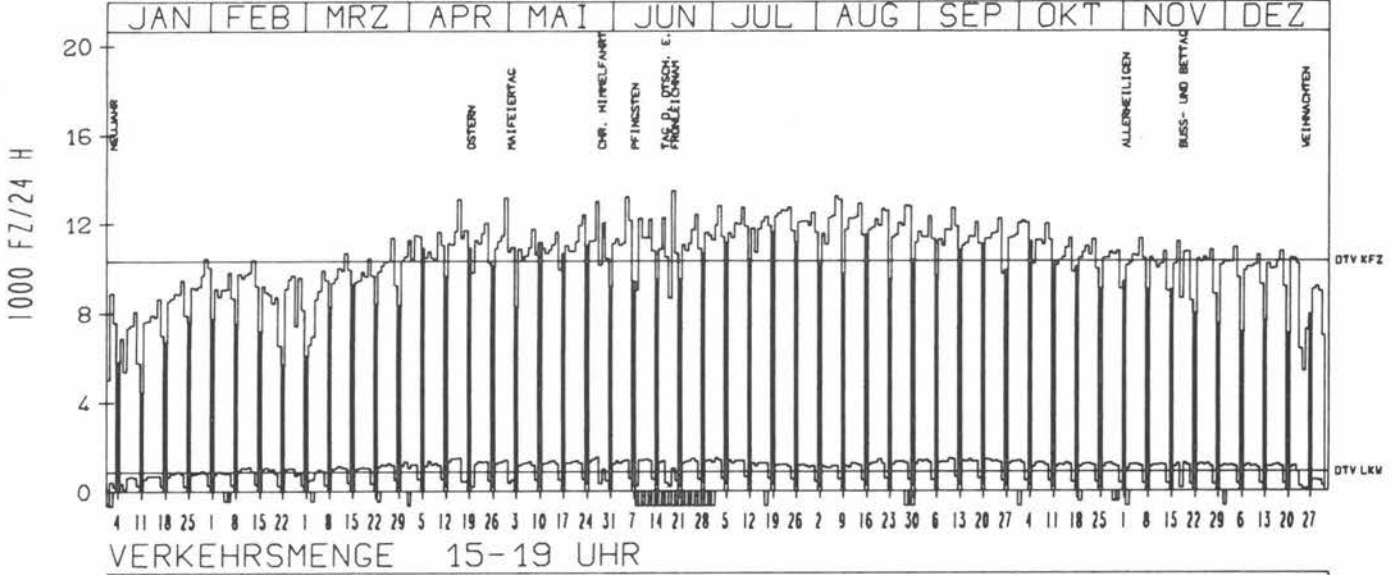
ZST: RADOLFZELL
 NR.: 8220 8 550 (1100)

LAND: BADEN-WUERTEMBERG
 STRASSE: B 33
 KM:
 NETZKNOTEN: 8220 028
 8219 063

RICHTUNG OST

DTV KFZ 10346
 DTV LKW 882 = 8.52 %
 MAX WERKTAG 13182 FR 5. 6.
 MAX FER-WKTAG 13239 FR 7. 8.
 MAX SO+FEITAG 11605 SO 19. 7.

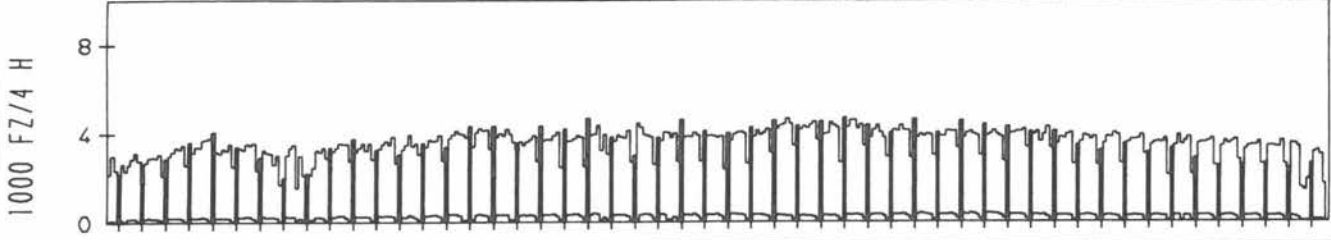
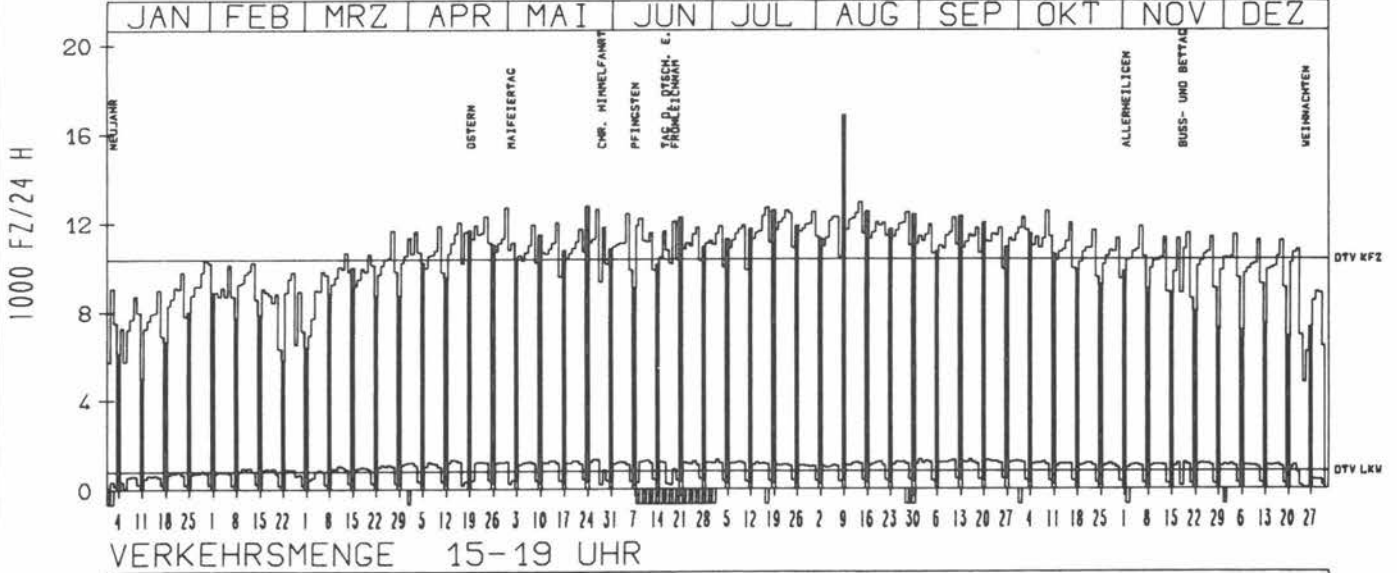
TAEGLICHE VERKEHRSMENGE



RICHTUNG WEST

DTV KFZ 10368
 DTV LKW 811 = 7.82 %
 MAX WERKTAG 12687 DO 30. 4.
 MAX FER-WKTAG 12923 FR 14. 8.
 MAX SO+FEITAG 16830 SO 9. 8.

TAEGLICHE VERKEHRSMENGE



JAHRESGANGLINIEN 1987

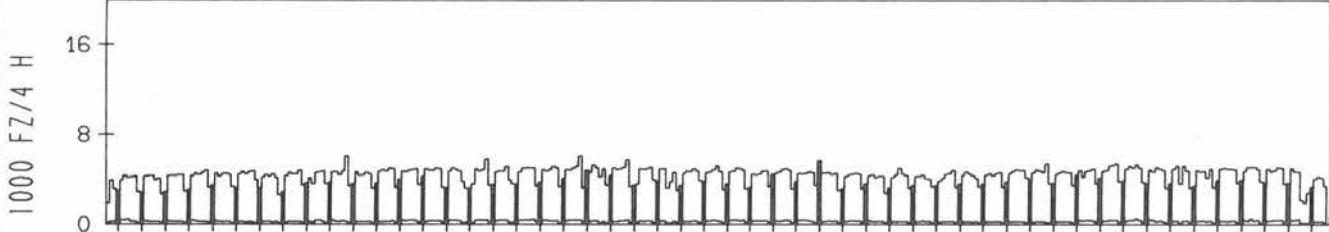
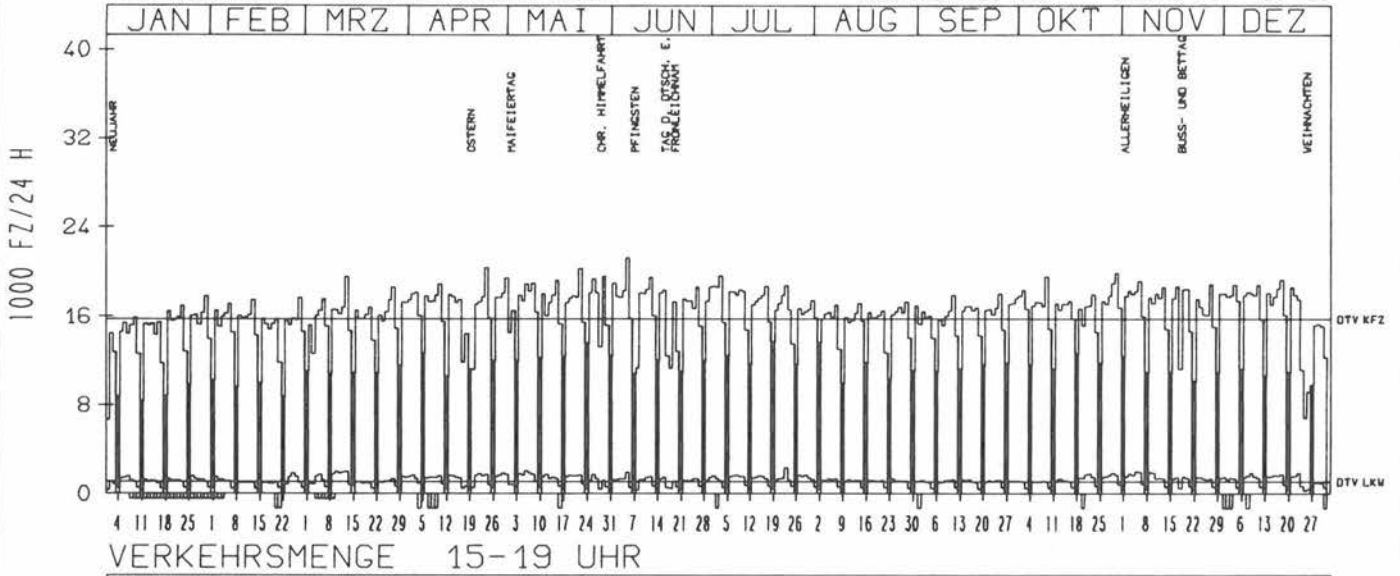
ZST: KAISERSLAUTERN-VOGELWE
NR.: 6512 7 028

LAND: RHEINLAND-PFALZ
STRASSE: B 40
KM: 2.3
NETZKNOTEN:

RICHTUNG OST

DTV KFZ 15721
DTV LKW 1097 = 6.98 %
MAX WERKTAG 21200 FR 5. 6.
MAX FER-WKTAG 20321 FR 24. 4.
MAX SO+FEITAG 14463 FR 1. 5.

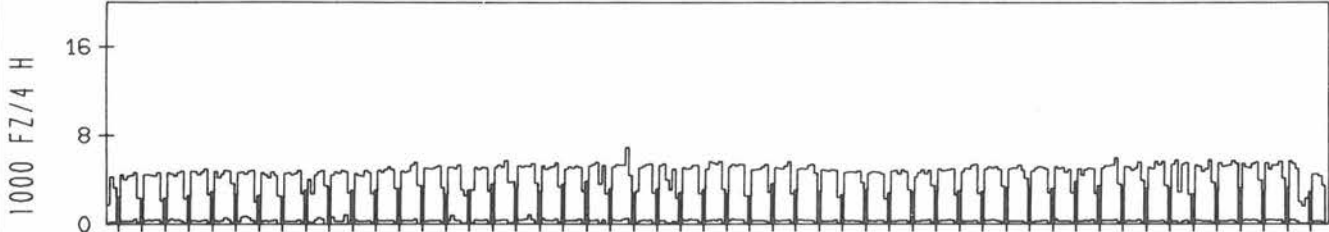
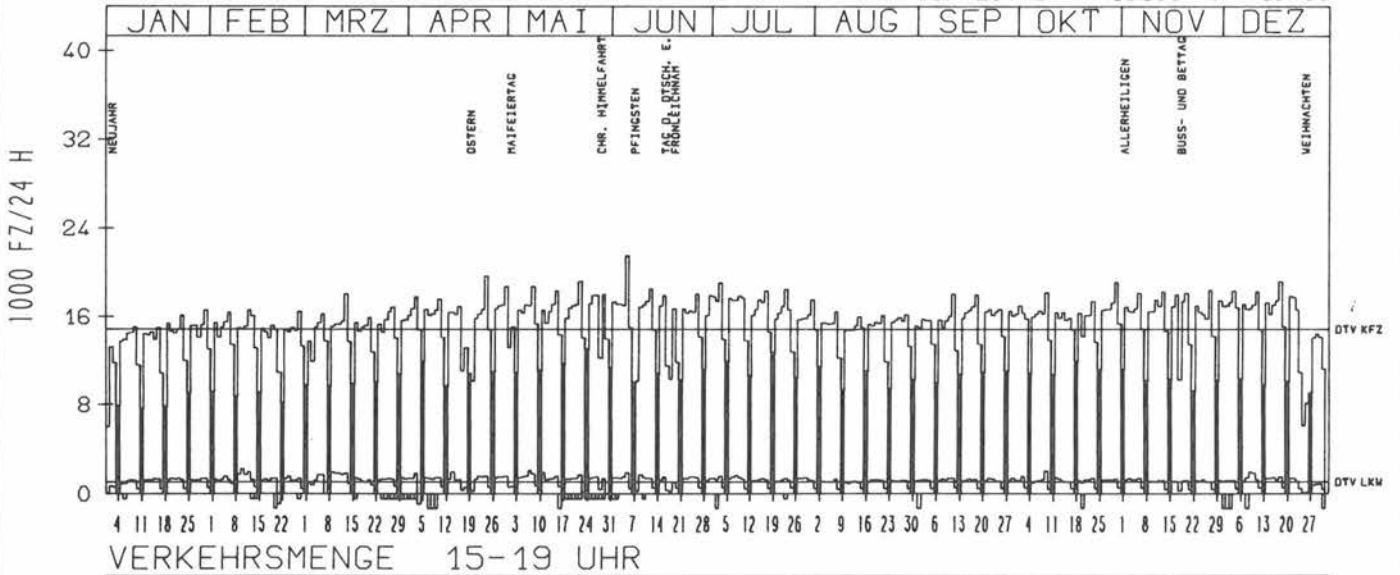
TAEGLICHE VERKEHRSMENGE



RICHTUNG WEST

DTV KFZ 14900
DTV LKW 1065 = 7.15 %
MAX WERKTAG 21552 FR 5. 6.
MAX FER-WKTAG 19692 FR 24. 4.
MAX SO+FEITAG 13166 FR 1. 5.

TAEGLICHE VERKEHRSMENGE



JAHRESGANGLINIEN 1987

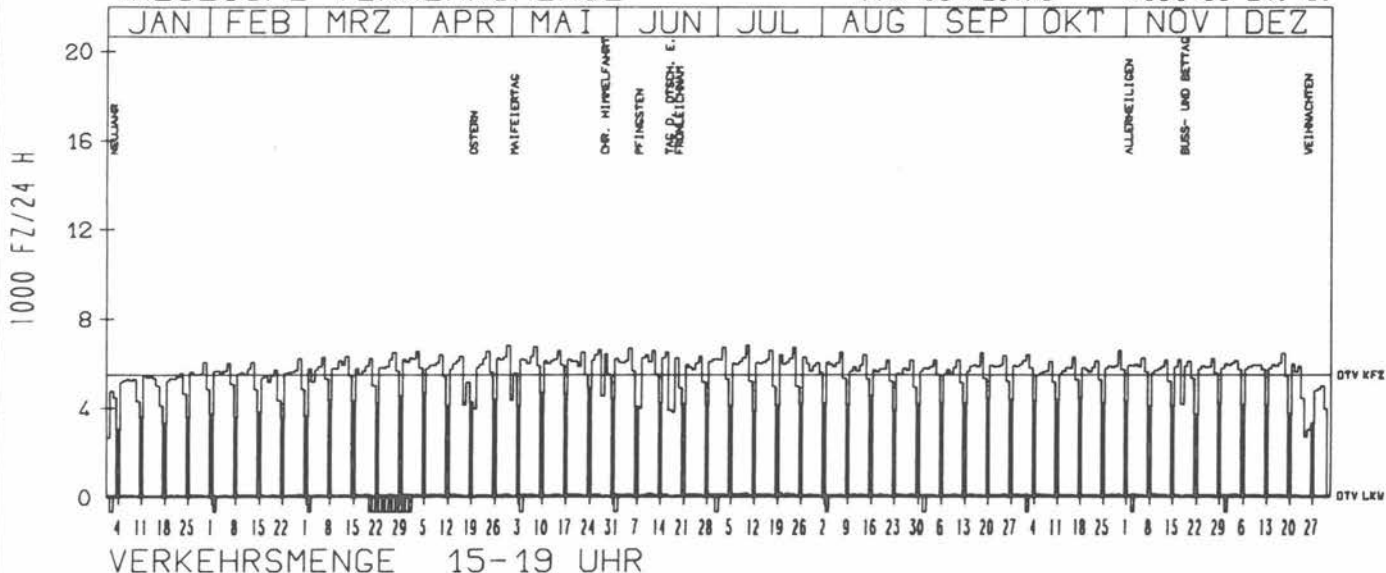
ZST: RUECKINGEN
NR.: 5819 6 314 (0314)

LAND: HESSEN
STRASSE: B 40
KM: 7.0
NETZKNOTEN: 5819 051
5819 050

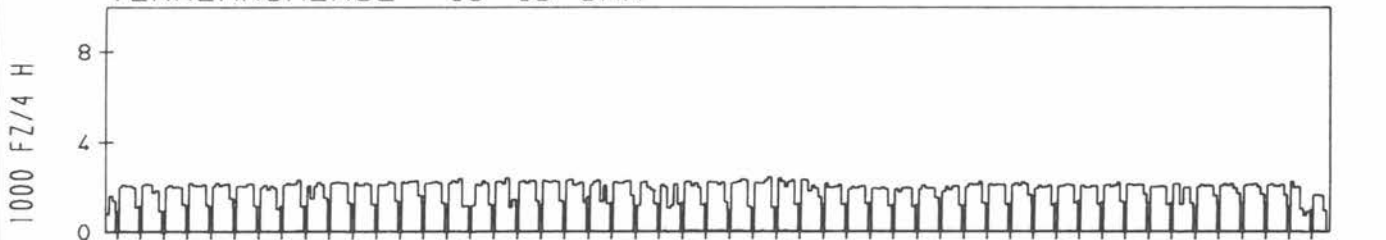
RICHTUNG OST

DTV KFZ 5500
DTV LKW 88 = 1.60 %
MAX WERKTAG 6843 DO 30. 4.
MAX FER-WKTAG 6839 FR 10. 7.
MAX SO+FEITAG 4901 SO 24. 5.

TAEGLICHE VERKEHRSMENGE



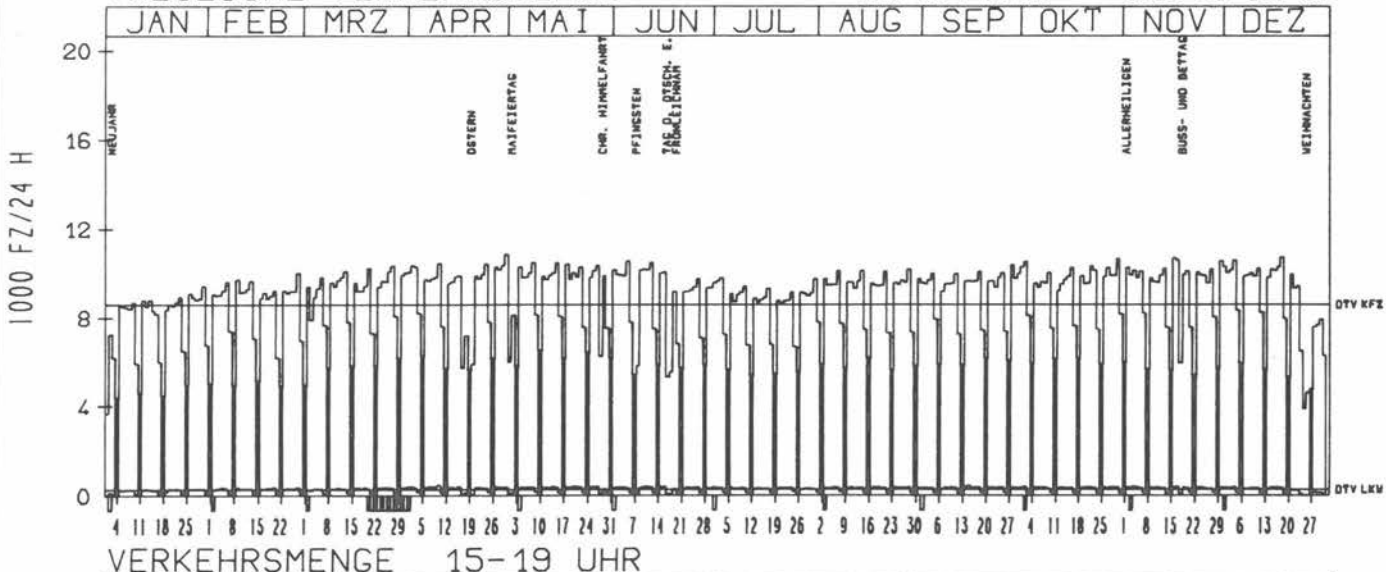
VERKEHRSMENGE 15-19 UHR



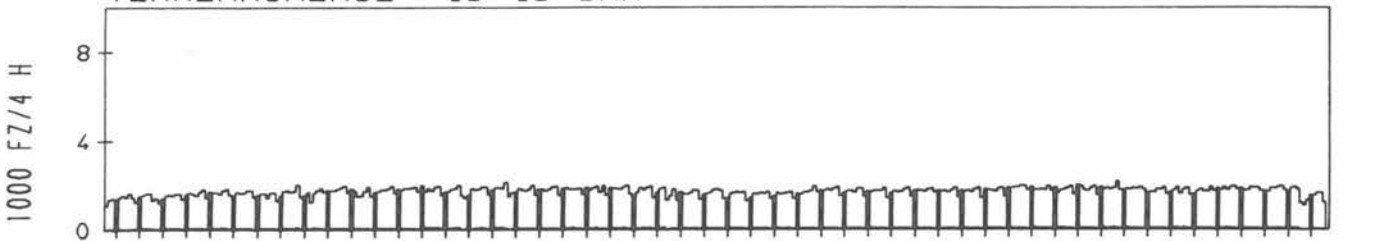
RICHTUNG WEST

DTV KFZ 8603
DTV LKW 267 = 3.11 %
MAX WERKTAG 10866 DO 30. 4.
MAX FER-WKTAG 10517 FR 12. 6.
MAX SO+FEITAG 6523 SO 10. 5.

TAEGLICHE VERKEHRSMENGE



VERKEHRSMENGE 15-19 UHR



JAHRESGANGLINIEN 1987

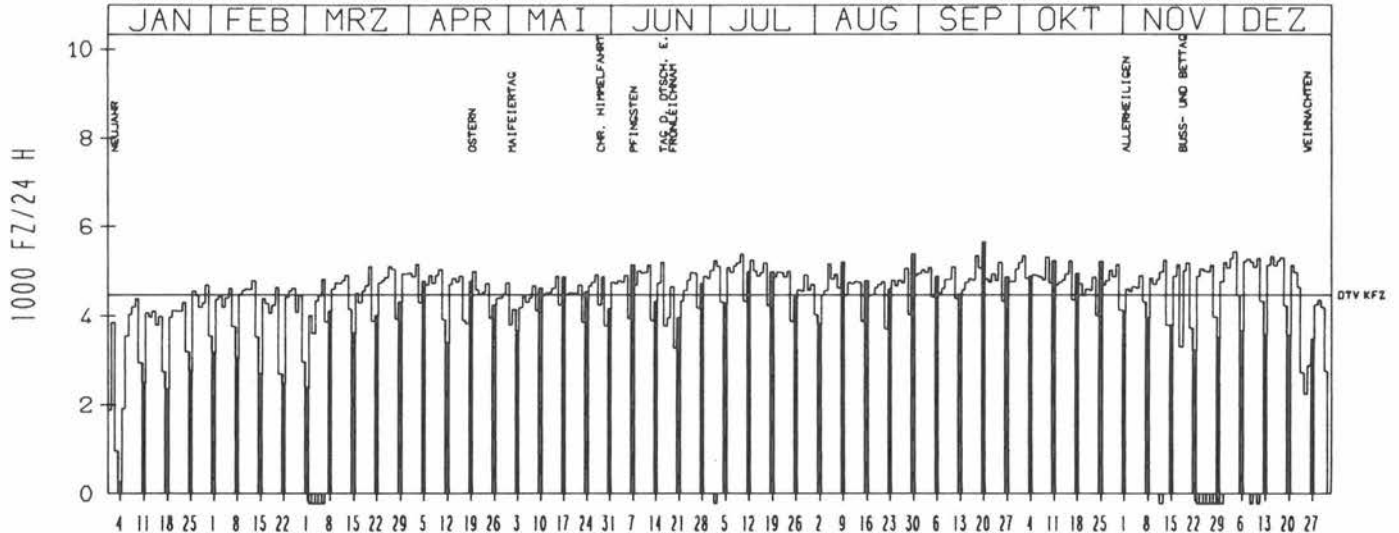
ZST: FAHR
NR.: 5510 7 023

LAND: RHEINLAND-PFALZ
STRASSE: B 42
KM: 12.8
NETZKNOTEN: 5409 026
5510 020

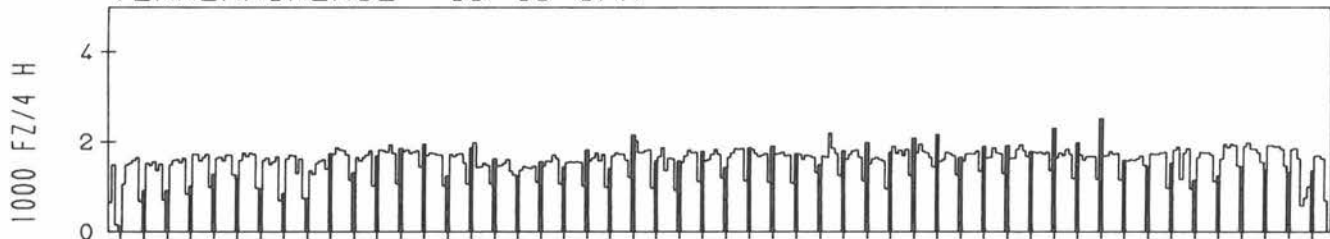
RICHTUNG NÖRD

DTV KFZ 4466
MAX WERKTAG 5433 FR 4. 12.
MAX FER-WKTAG 5389 FR 10. 7.
MAX SO+FEITAG 5640 SO 20. 9.

TAEGLICHE VERKEHRSMENGE



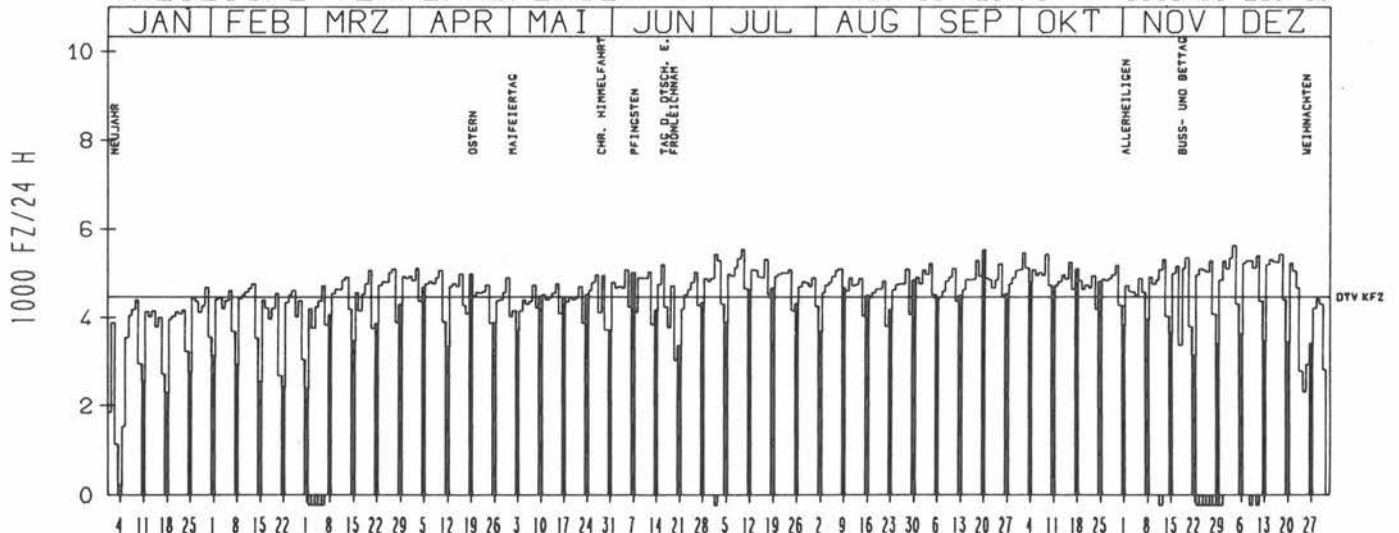
VERKEHRSMENGE 15-19 UHR



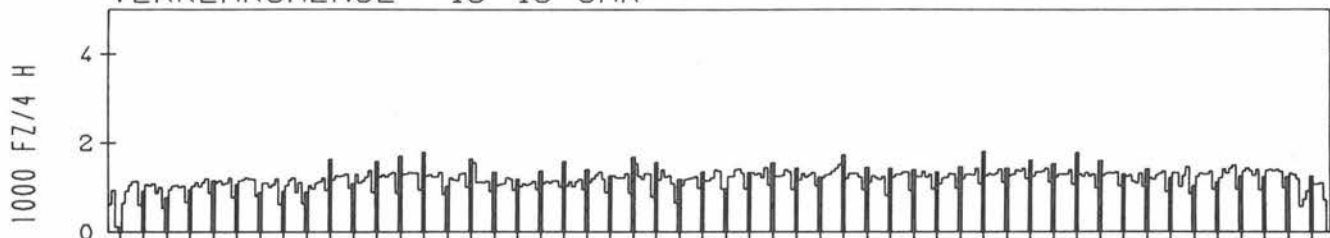
RICHTUNG SÜED

DTV KFZ 4469
MAX WERKTAG 5632 FR 4. 12.
MAX FER-WKTAG 5560 FR 10. 7.
MAX SO+FEITAG 5533 SO 20. 9.

TAEGLICHE VERKEHRSMENGE



VERKEHRSMENGE 15-19 UHR



JAHRESGANGLINIEN 1987

ZST: URBAR

LAND: RHEINLAND-PFALZ
STRASSE: B 42

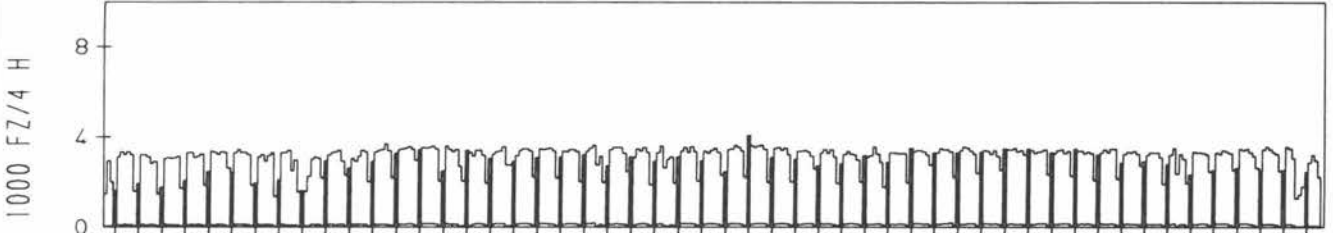
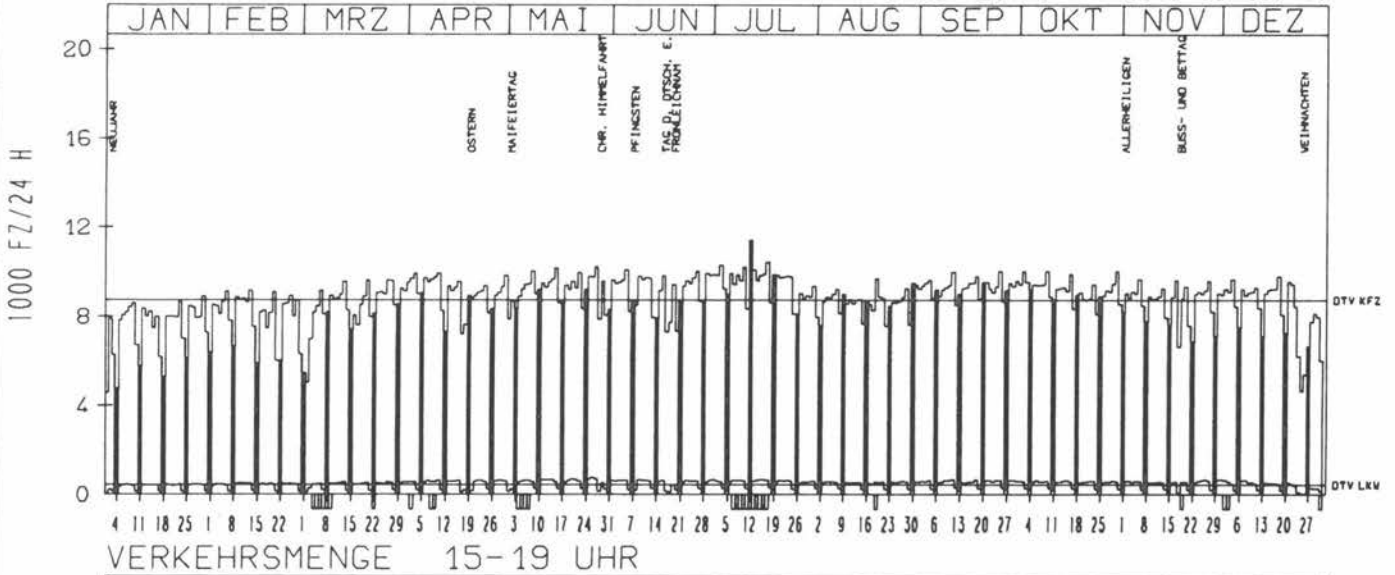
NR.: 5611 7 031

KM:
NETZKNOTEN: 5611 059
5611 060

RICHTUNG NÖRD

DTV KFZ	8726
DTV LKW	435 = 4.98 %
MAX WERKTAG	10242 MI 27. 5.
MAX FER-WKTAG	10309 FR 3. 7.
MAX SO+FEITAG	9879 SO 19. 7.

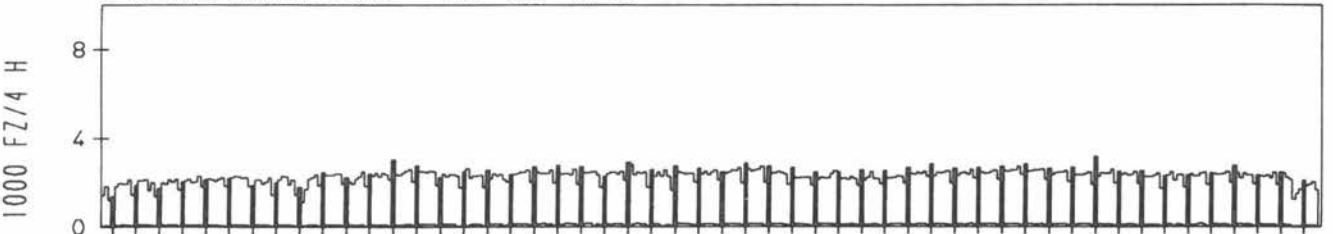
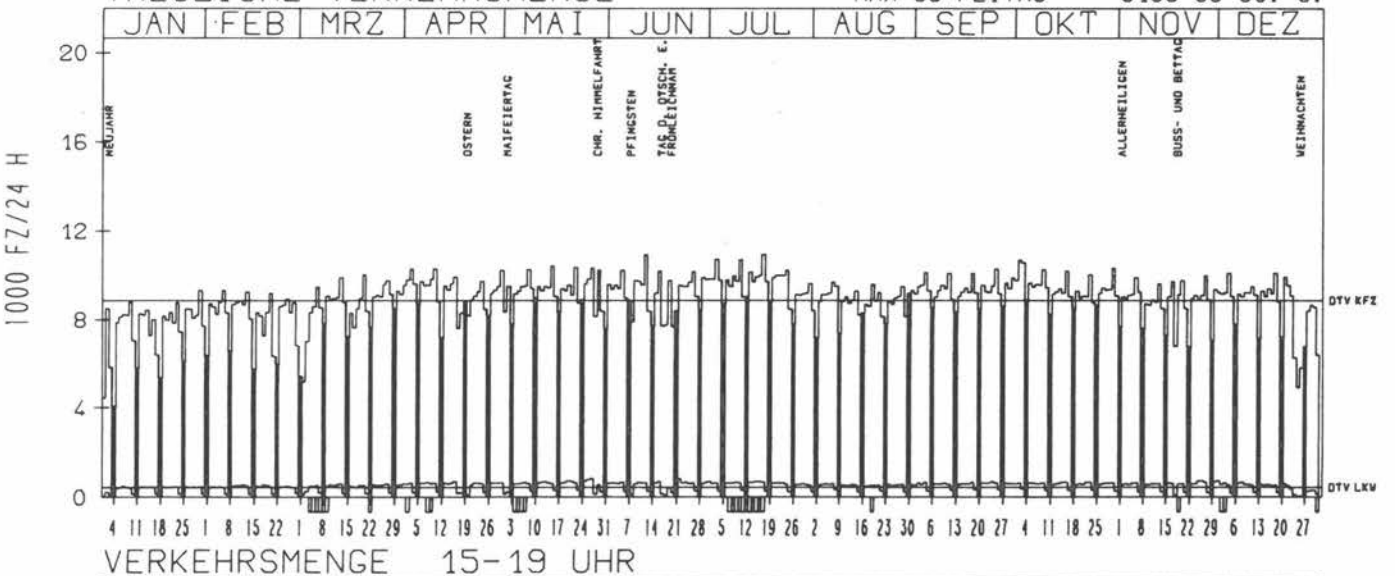
TAEGLICHE VERKEHRSMENGE



RICHTUNG SÜED

DTV KFZ	8861
DTV LKW	455 = 5.13 %
MAX WERKTAG	10720 FR 2. 10.
MAX FER-WKTAG	10950 FR 12. 6.
MAX SO+FEITAG	9196 SO 30. 8.

TAEGLICHE VERKEHRSMENGE



JAHRESGANGLINIEN

1987

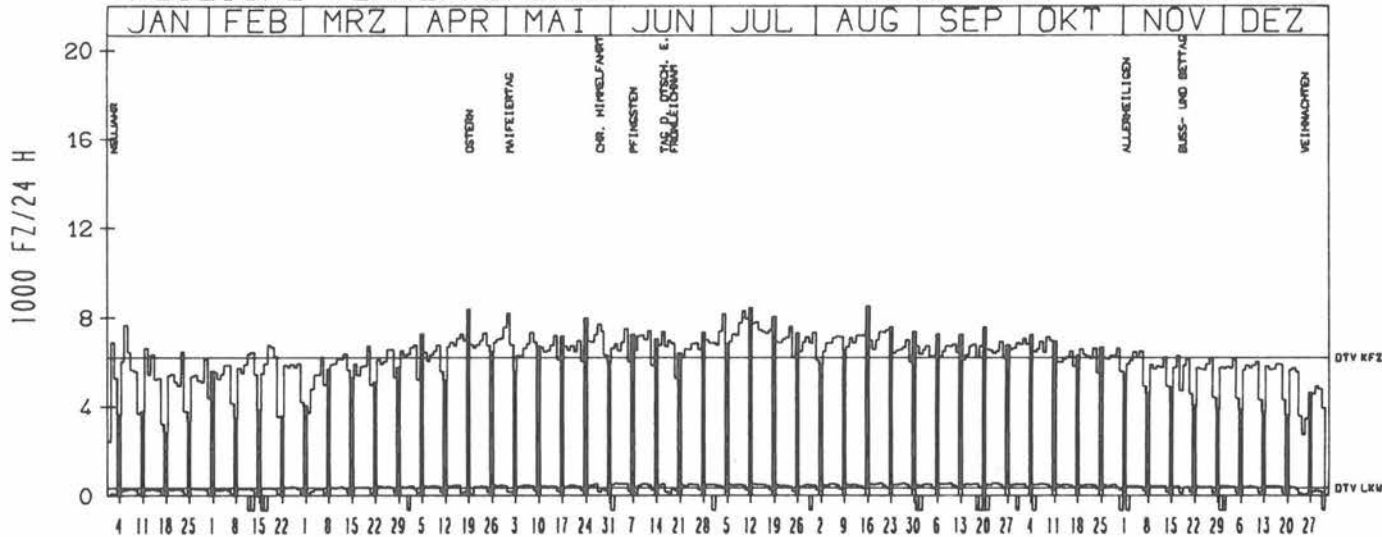
ZST: RUEDESHEIM (RHEIN)
 NR.: 6013 6 103 (0103)

LAND: HESSEN
 STRASSE: B 42
 KM: 23.6
 NETZKNOTEN: 6013 005
 6013 004

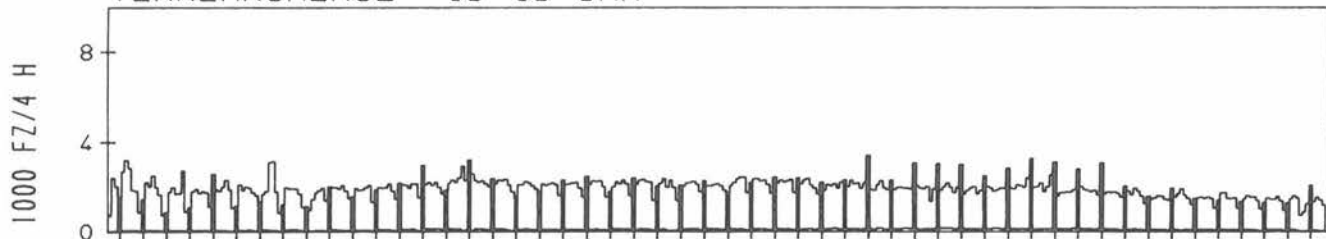
RICHTUNG NÖRD

DTV KFZ 6196
 DTV LKW 345 = 5.57 %
 MAX WERKTAG 7551 DO 30. 4.
 MAX FER-WKTAG 8309 FR 10. 7.
 MAX SO+FEITAG 8512 SO 16. 8.

TÄGLICHE VERKEHRSMENGE



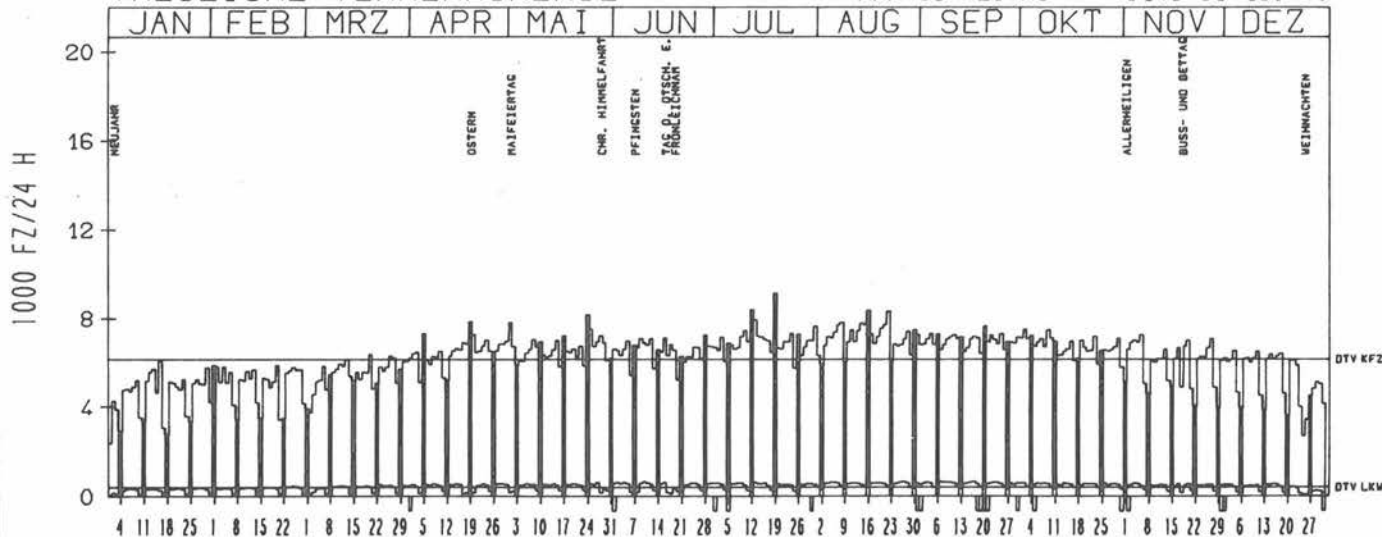
VERKEHRSMENGE 15-19 UHR



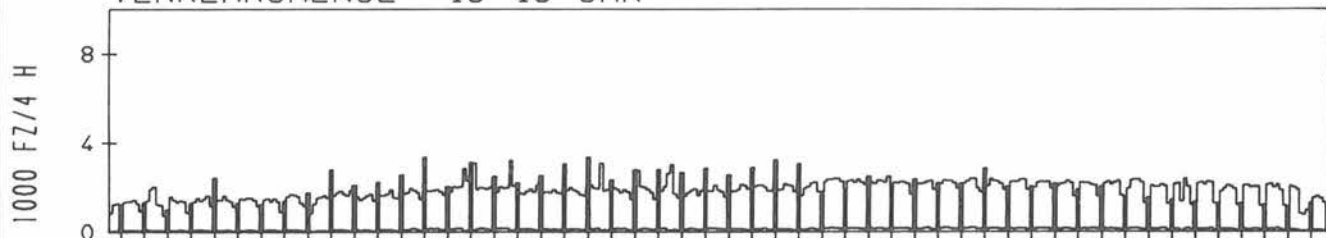
RICHTUNG SÜED

DTV KFZ 6158
 DTV LKW 423 = 6.87 %
 MAX WERKTAG 7543 FR 2. 10.
 MAX FER-WKTAG 8343 SA 22. 8.
 MAX SO+FEITAG 9146 SO 19. 7.

TÄGLICHE VERKEHRSMENGE



VERKEHRSMENGE 15-19 UHR



JAHRESGANGLINIEN 1987

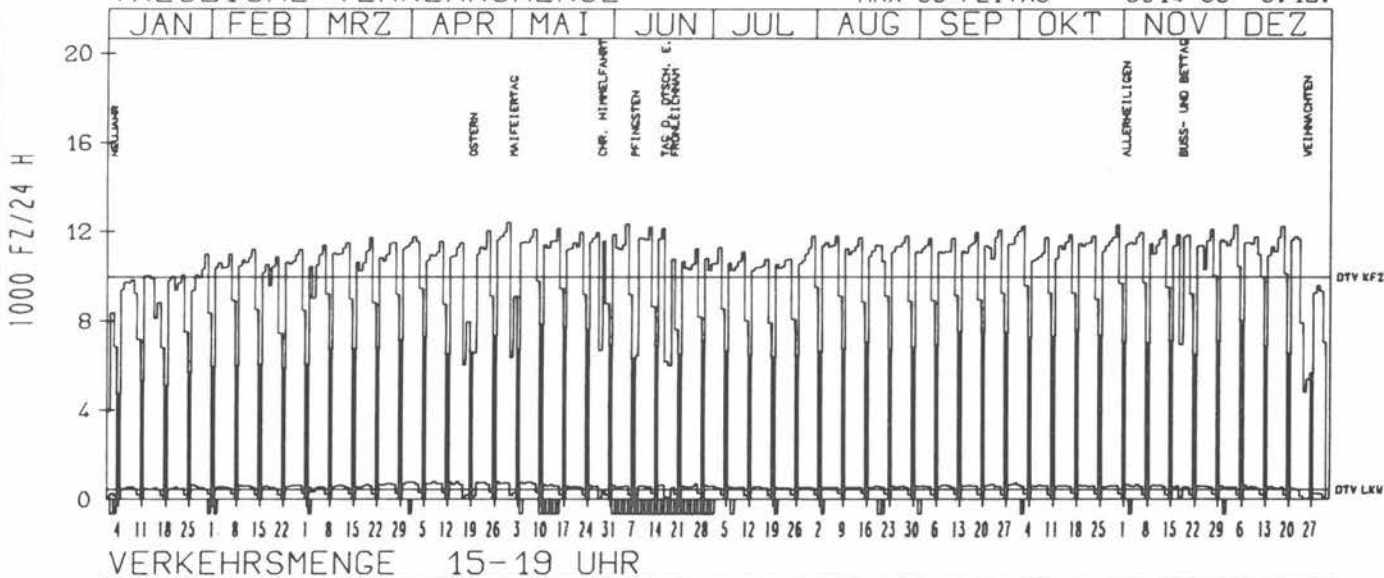
ZST: BRUCHKÖEBEL
 NR.: 5819 6 325 (0325)

LAND: HESSEN
 STRASSE: B 45
 KM: 3.1
 NETZKNOTEN: 5819 057
 5819 048

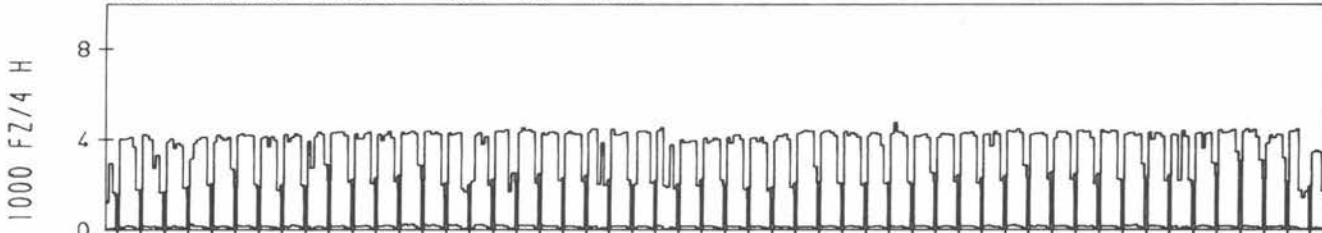
RICHTUNG NÖRD

DTV KFZ 9966
 DTV LKW 429 = 4.51 %
 MAX WERKTAG 12390 DO 30. 4.
 MAX FER-WKTAG 11807 FR 28. 8.
 MAX SO+FEITAG 8014 SO 6.12.

TÄGLICHE VERKEHRSMENGE



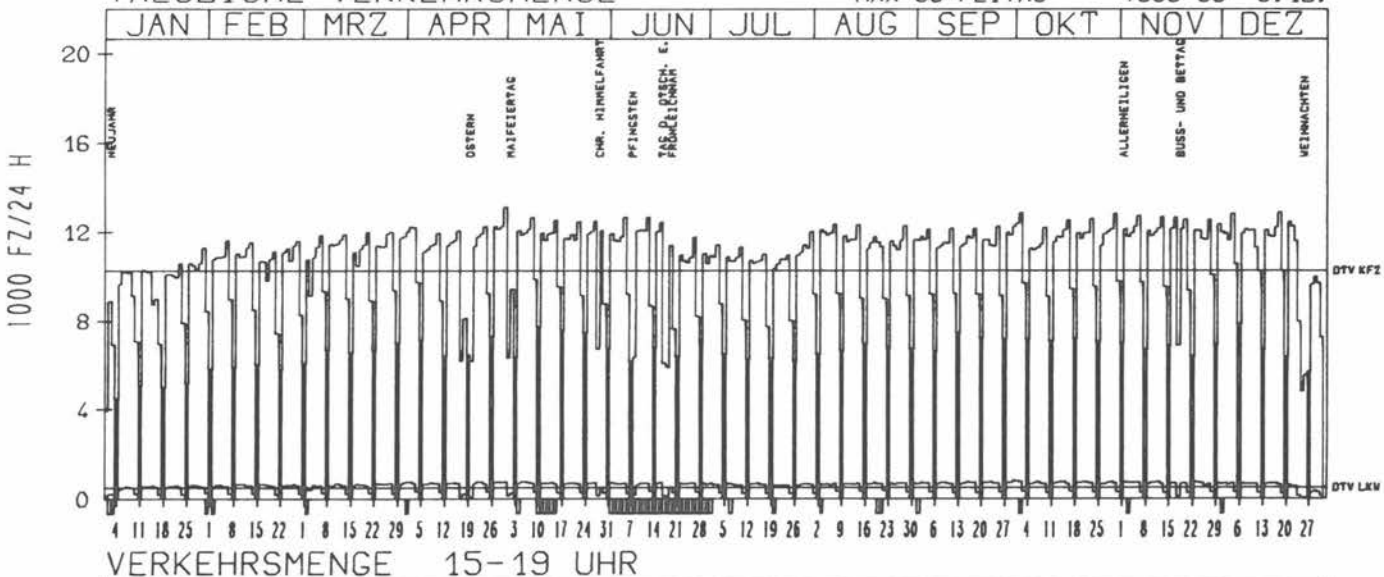
VERKEHRSMENGE 15-19 UHR



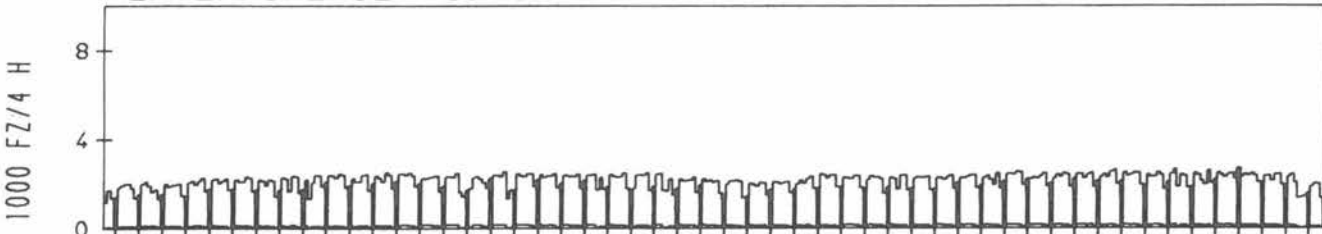
RICHTUNG SÜED

DTV KFZ 10256
 DTV LKW 524 = 5.11 %
 MAX WERKTAG 13132 DO 30. 4.
 MAX FER-WKTAG 12481 MO 21.12.
 MAX SO+FEITAG 7869 SO 6.12.

TÄGLICHE VERKEHRSMENGE



VERKEHRSMENGE 15-19 UHR



JAHRESGANGLINIEN 1987

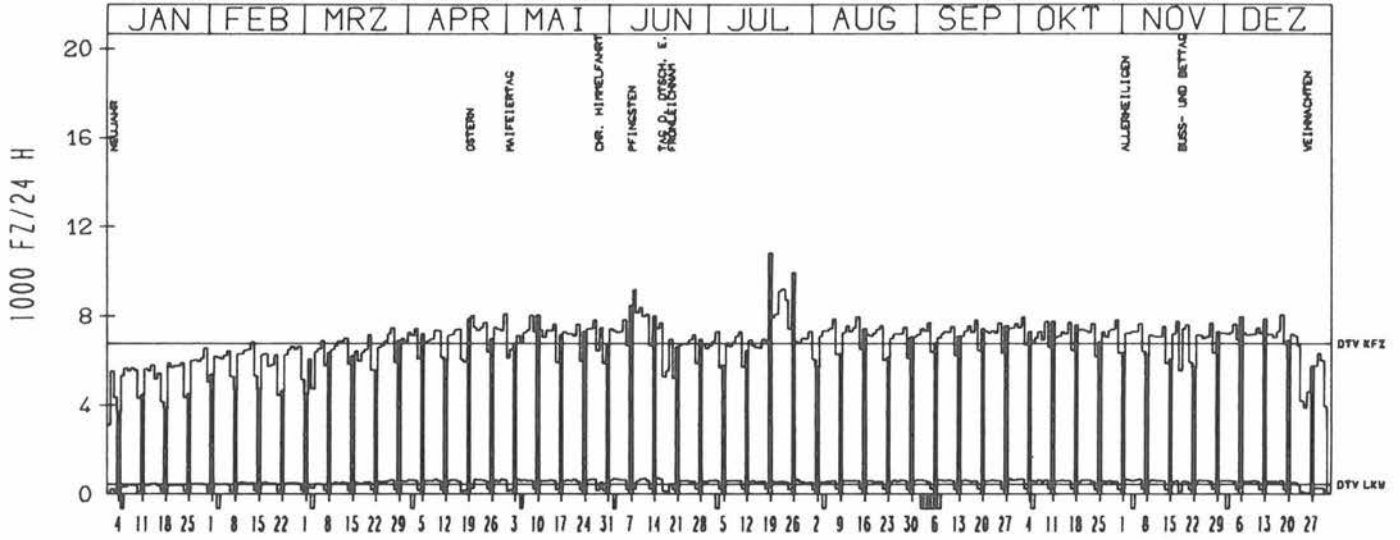
ZST: MUEMLING-GRUMBACH
 NR.: 6219 6 195 (0105)

LAND: HESSEN
 STRASSE: B 45
 KM:
 NETZKNOTEN: 6219 027
 6220 021

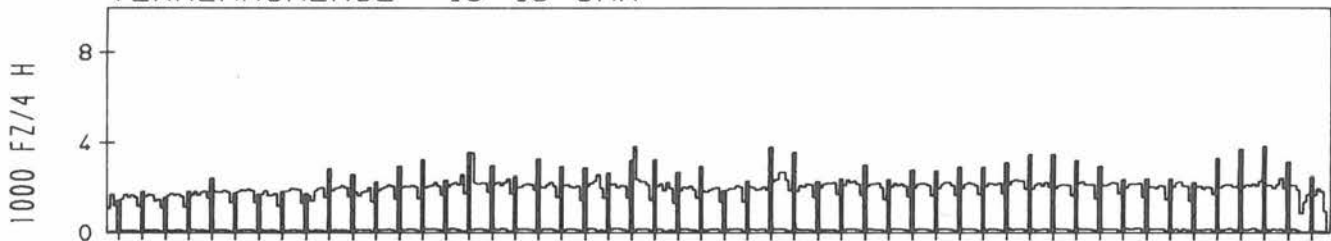
RICHTUNG NORD

DTV KFZ 6772
 DTV LKW 444 = 6.56 %
 MAX WERKTAG 8367 MI 10. 6.
 MAX FER-WKTAG 9205 DO 23. 7.
 MAX SO+FEITAG 10785 SO 19. 7.

TAEGLICHE VERKEHRSMENGE



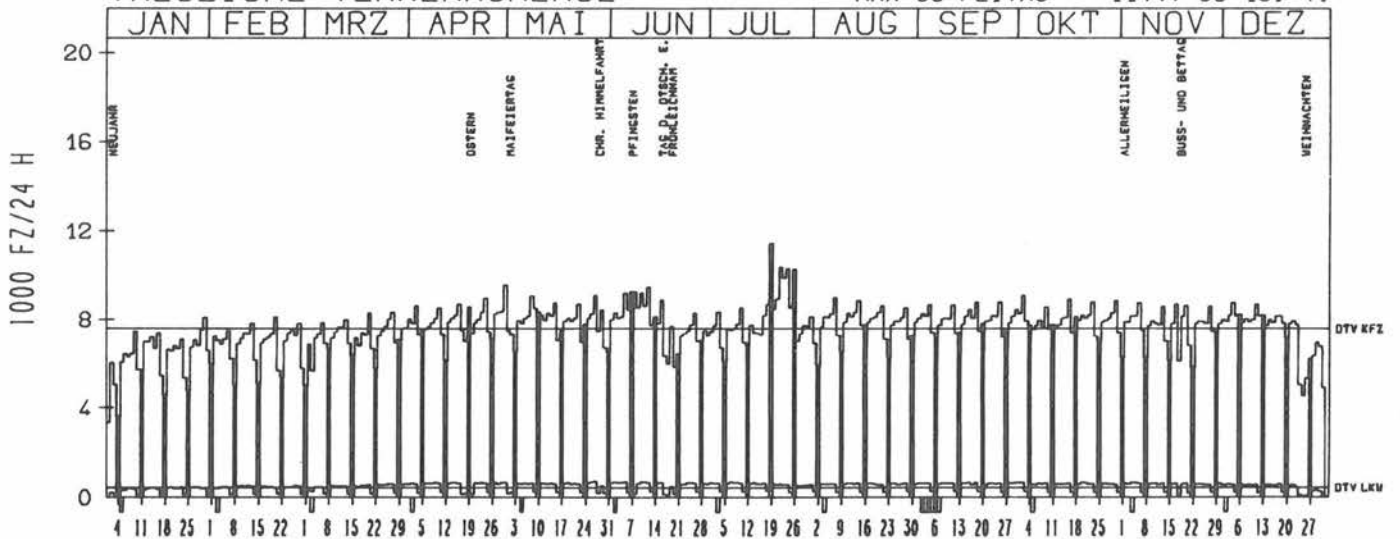
VERKEHRSMENGE 15-19 UHR




RICHTUNG SUED

DTV KFZ 7591
 DTV LKW 458 = 6.03 %
 MAX WERKTAG 9570 DO 30. 4.
 MAX FER-WKTAG 10384 MI 22. 7.
 MAX SO+FEITAG 11447 SO 19. 7.

TAEGLICHE VERKEHRSMENGE



VERKEHRSMENGE 15-19 UHR



JAHRESGANGLINIEN 1987

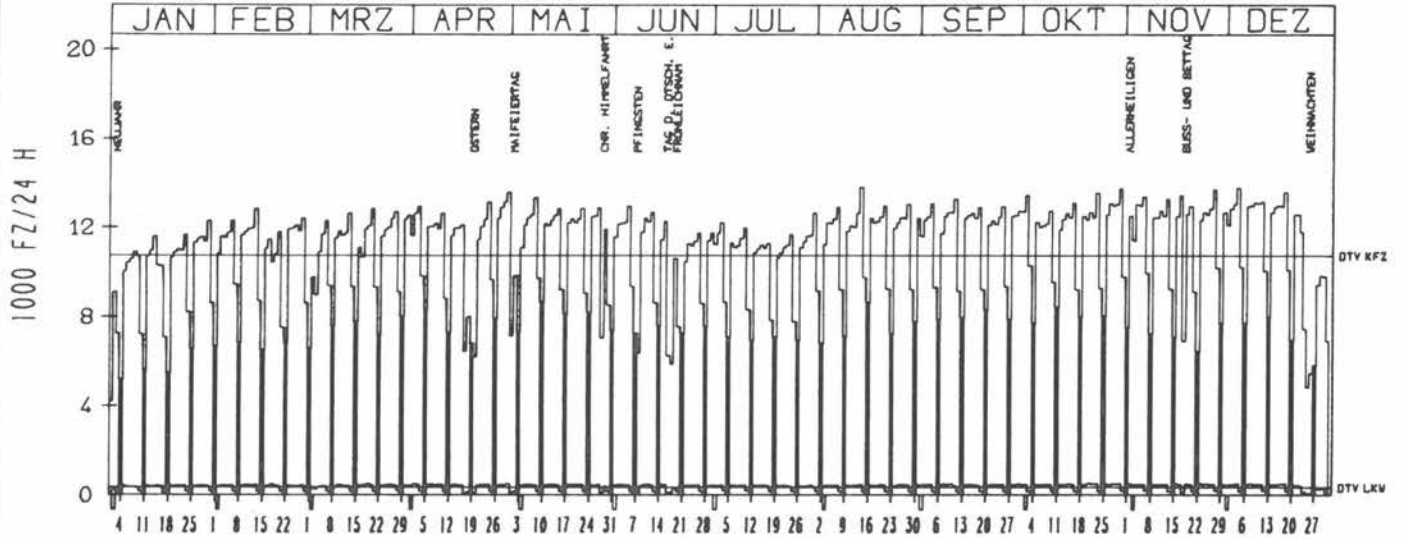
ZST: OFFENBACH
 NR.: 5918 6 212 (0212)

LAND: HESSEN
 STRASSE: B 46
 KM: 23.0
 NETZKNOTEN: 5918 019
 5918 018

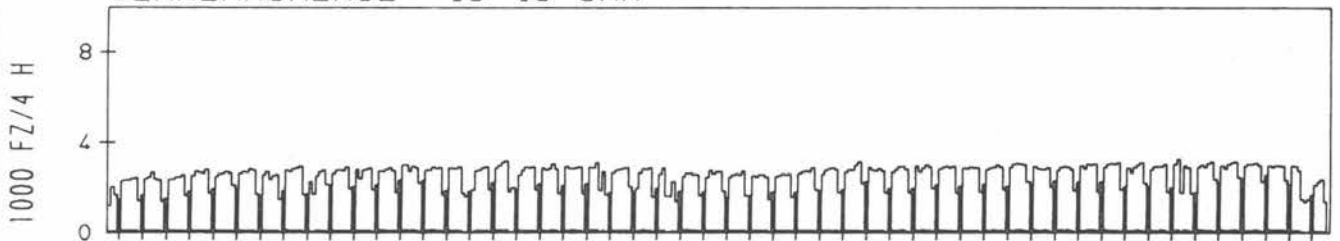
RICHTUNG NÖRD

DTV KFZ 10745
 DTV LKW 348 = 3.24 %
 MAX WERKTAG 13757 FR 4.12.
 MAX FER-WKTAG 13805 FR 14.8.
 MAX SO+FEITAG 8640 SO 10.5.

TAEGLICHE VERKEHRSMENGE



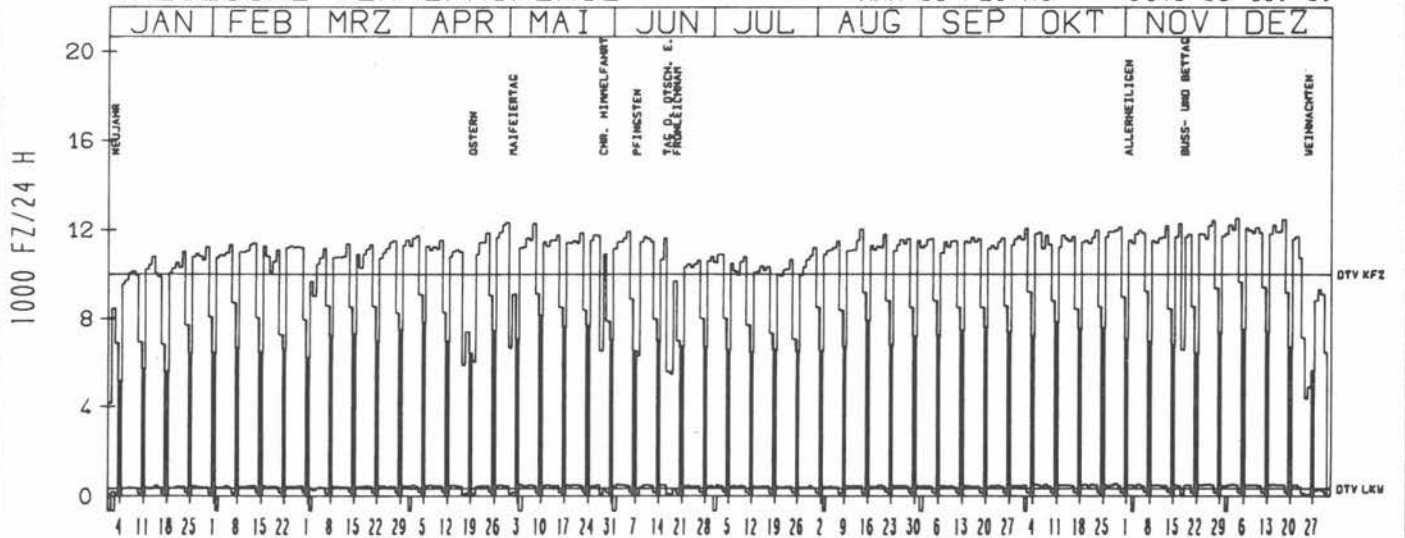
VERKEHRSMENGE 15-19 UHR



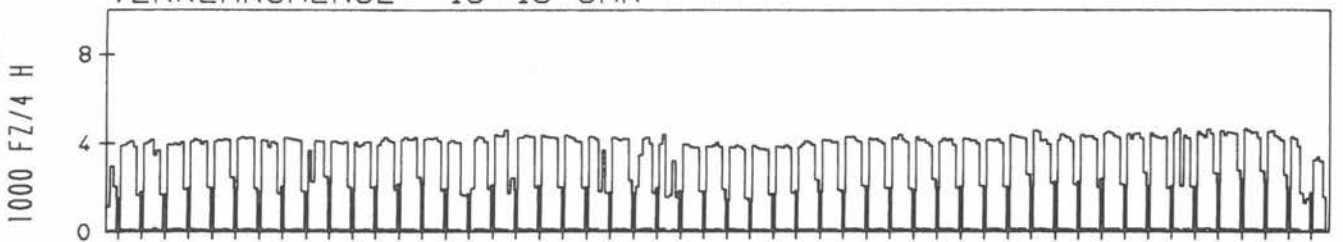
RICHTUNG SUED

DTV KFZ 9992
 DTV LKW 363 = 3.63 %
 MAX WERKTAG 12523 FR 4.12.
 MAX FER-WKTAG 12045 FR 14.8.
 MAX SO+FEITAG 8148 SO 10.5.

TAEGLICHE VERKEHRSMENGE



VERKEHRSMENGE 15-19 UHR



JAHRESGANGLINIEN 1987

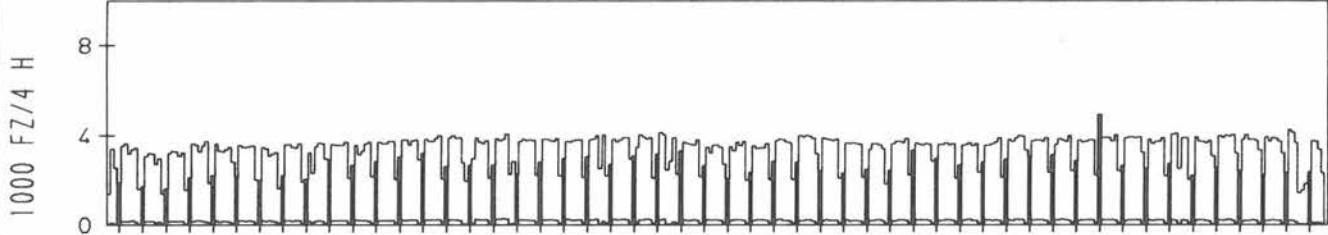
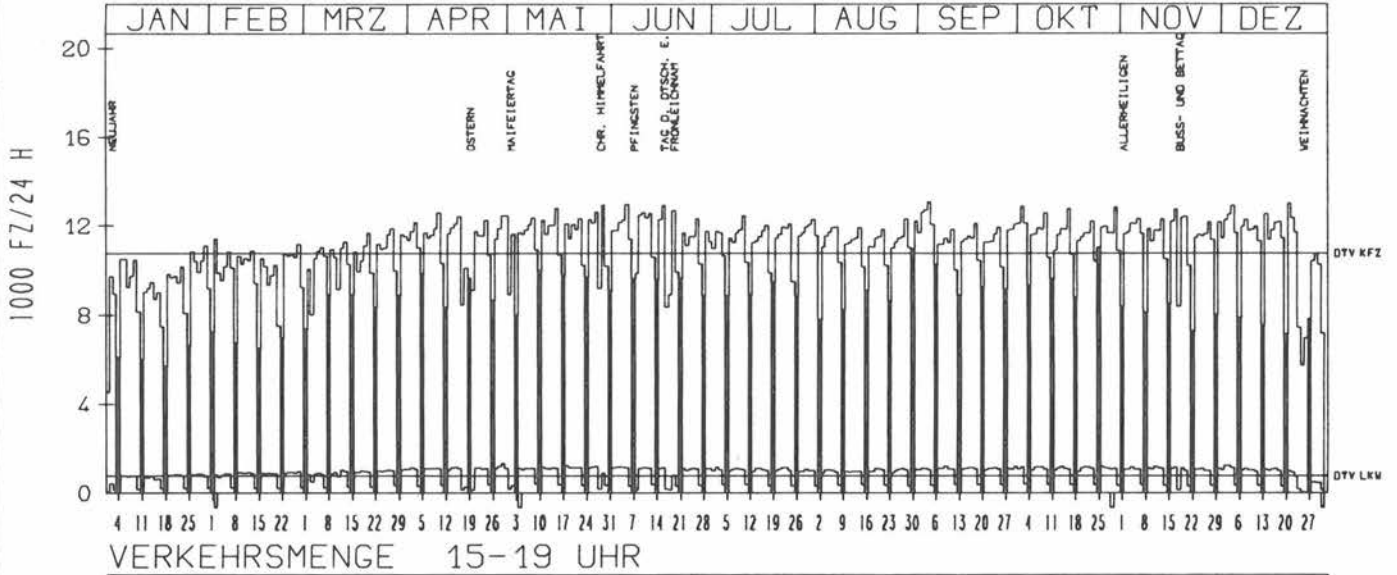
ZST: RHEINBRUECKE WÖRMS
 NR.: 6316 7 080

LAND: RHEINLAND-PFALZ
 STRASSE: B 47
 KM: 42.0
 NETZKNOTEN: 6316 009
 6316 369

RICHTUNG OST

DTV KFZ 10753
 DTV LKW 761 = 7.08 %
 MAX WERKTAG 12999 MO 21.12.
 MAX FER-WKTAG 13046 FR 4. 9.
 MAX SO+FEITAG 11021 SO 25.10.

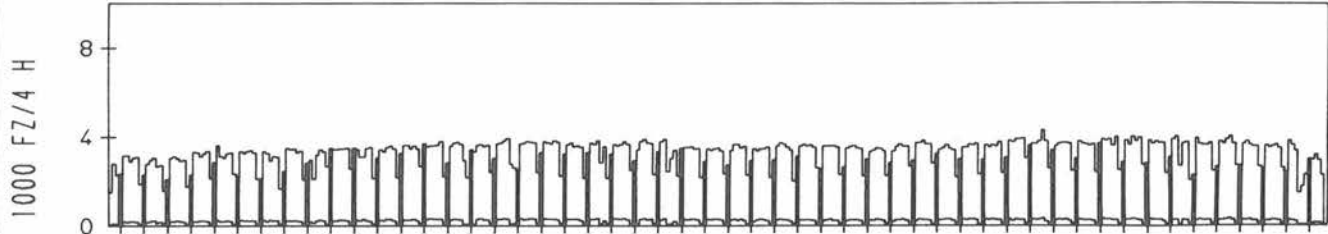
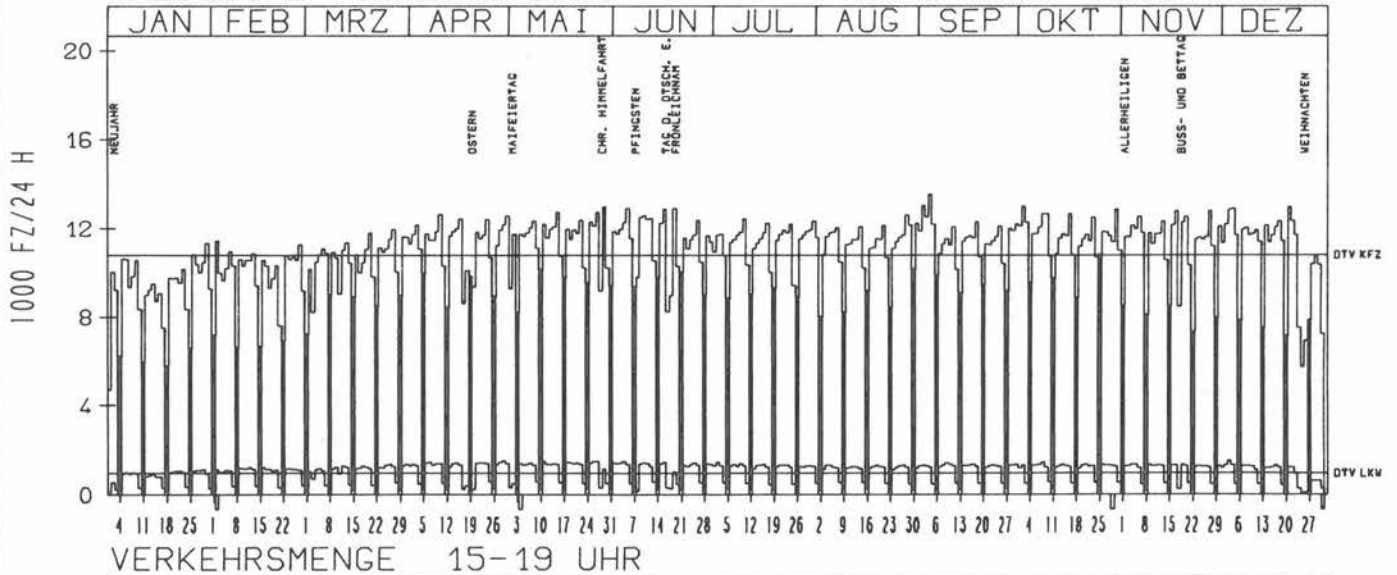
TAEGLICHE VERKEHRSMENGE



RICHTUNG WEST

DTV KFZ 10815
 DTV LKW 972 = 8.99 %
 MAX WERKTAG 12990 FR 2.10.
 MAX FER-WKTAG 13541 FR 4. 9.
 MAX SO+FEITAG 10843 SO 25.10.

TAEGLICHE VERKEHRSMENGE



JAHRESGANGLINIEN 1987

ZST: MÖSELWEIS

LAND: RHEINLAND-PFALZ

STRASSE: B 49

NR.: 5611 7 039

KM:

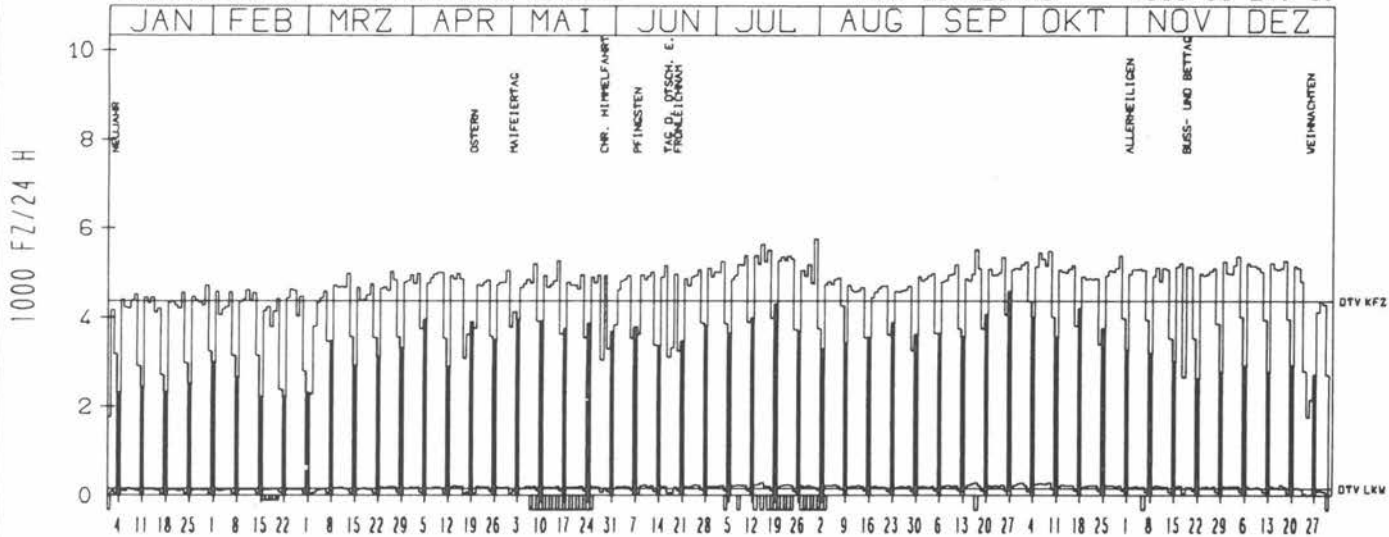
NETZKNOTEN:

5611 001
5611 018


RICHTUNG OST

DTV KFZ 4364
DTV LKW 146 = 3.34 %
MAX WERKTAG 5479 FR 9.10.
MAX FER-WKTAG 5384 FR 10.7.
MAX SO+FEITAG 4589 SO 27.9.

TÄGLICHE VERKEHRSMENGE



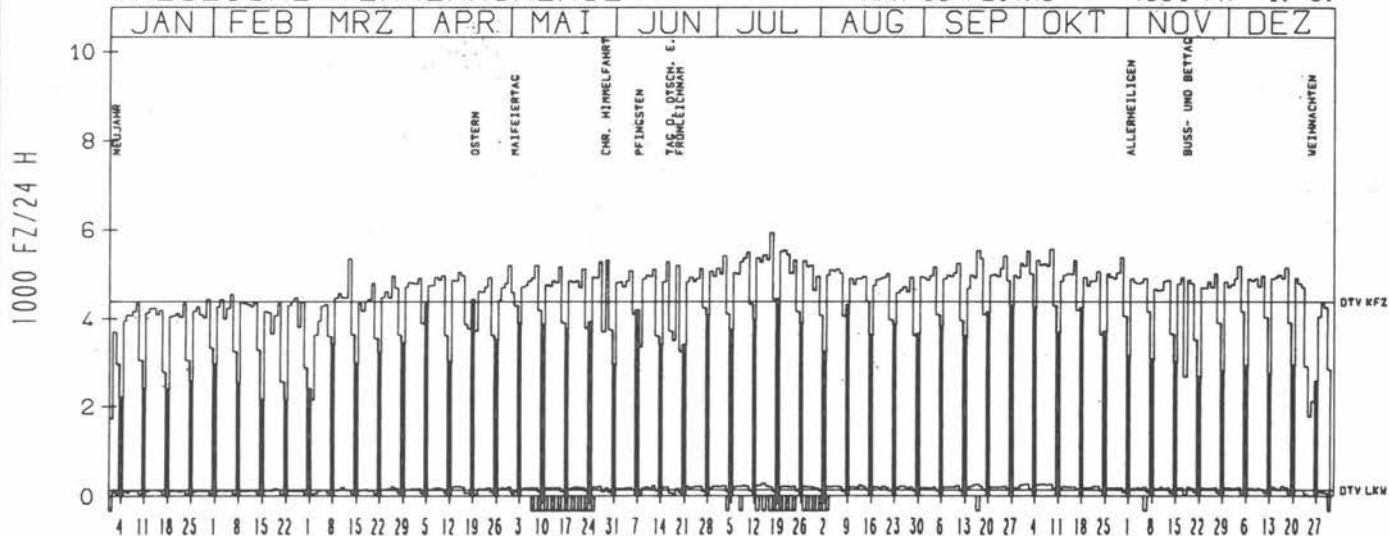
VERKEHRSMENGE 15-19 UHR



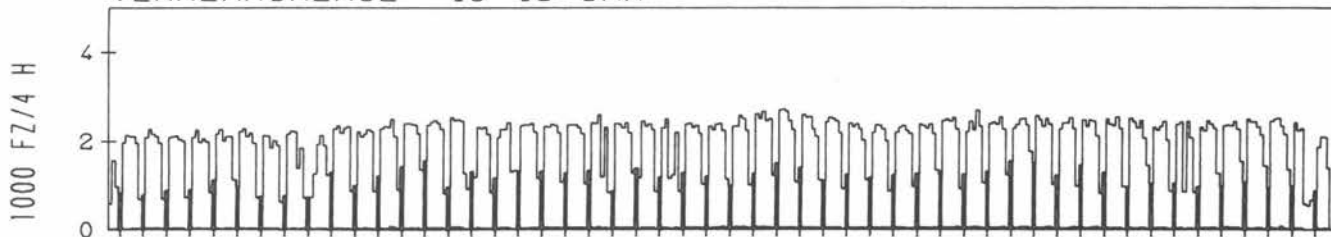
RICHTUNG WEST

DTV KFZ 4389
DTV LKW 146 = 3.33 %
MAX WERKTAG 5576 FR 9.10.
MAX FER-WKTAG 5501 FR 10.7.
MAX SO+FEITAG 4591 FR 1.5.

TÄGLICHE VERKEHRSMENGE



VERKEHRSMENGE 15-19 UHR



JAHRESGANGLINIEN

1987

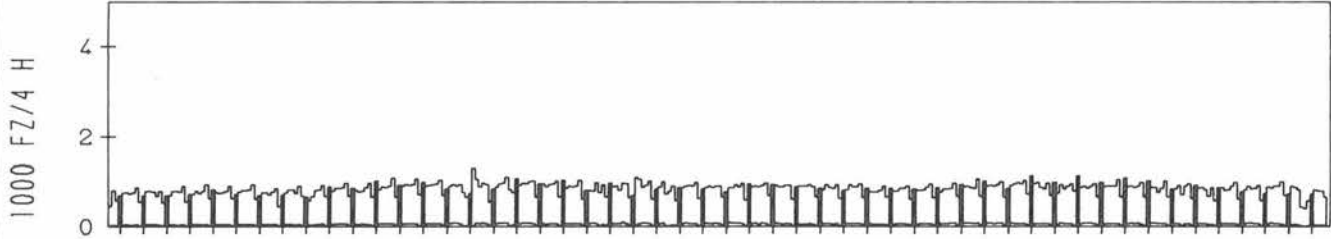
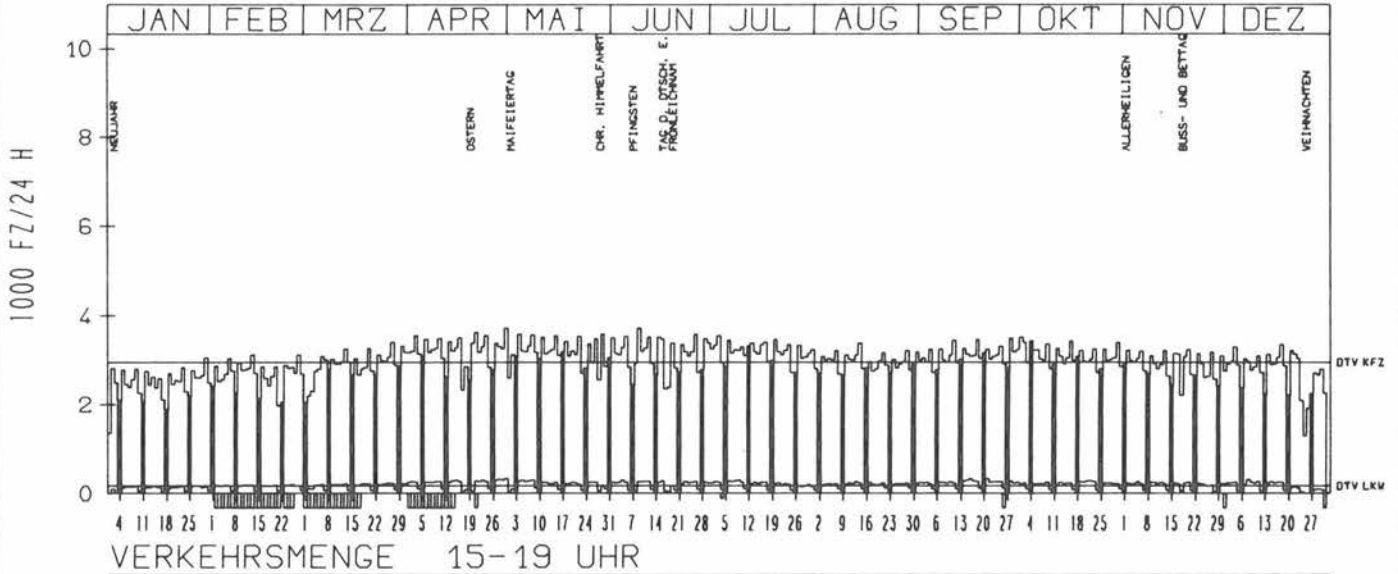
ZST: KIRCHBERG
 NR.: 6010 7 060

LAND: RHEINLAND-PFALZ
 STRASSE: B 50
 KM: 45.2
 NETZKNOTEN: 6010 014
 6010 011

RICHTUNG OST

DTV KFZ 2955
 DTV LKW 171 = 5.80 %
 MAX WERKTAG 3589 FR 29. 5.
 MAX FER-WKTAG 3720 DI 9. 6.
 MAX SO+FEITAG 3436 SO 4. 10.

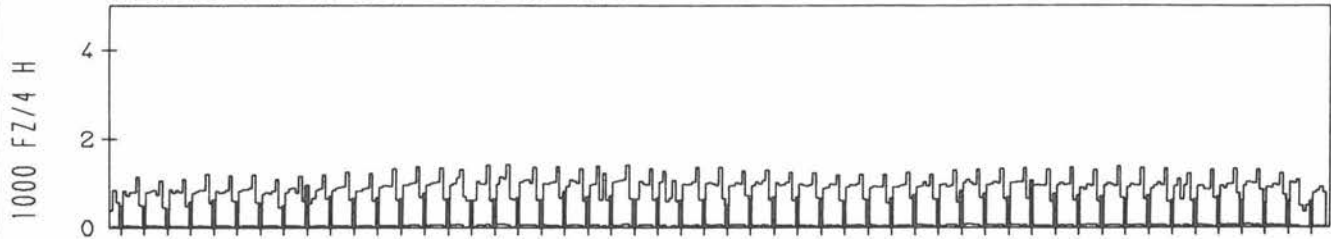
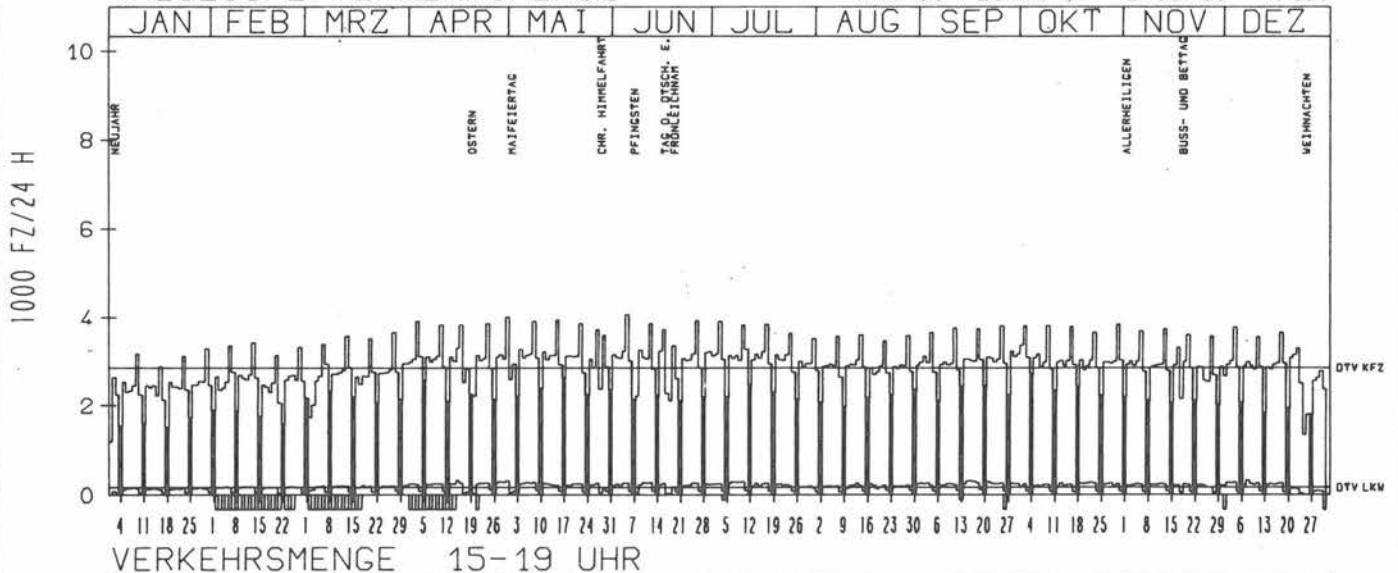
TAEGLICHE VERKEHRSMENGE



RICHTUNG WEST

DTV KFZ 2850
 DTV LKW 170 = 5.97 %
 MAX WERKTAG 4078 FR 5. 6.
 MAX FER-WKTAG 4013 DO 30. 4.
 MAX SO+FEITAG 2709 SO 4. 10.

TAEGLICHE VERKEHRSMENGE



JAHRESGANGLINIEN 1987

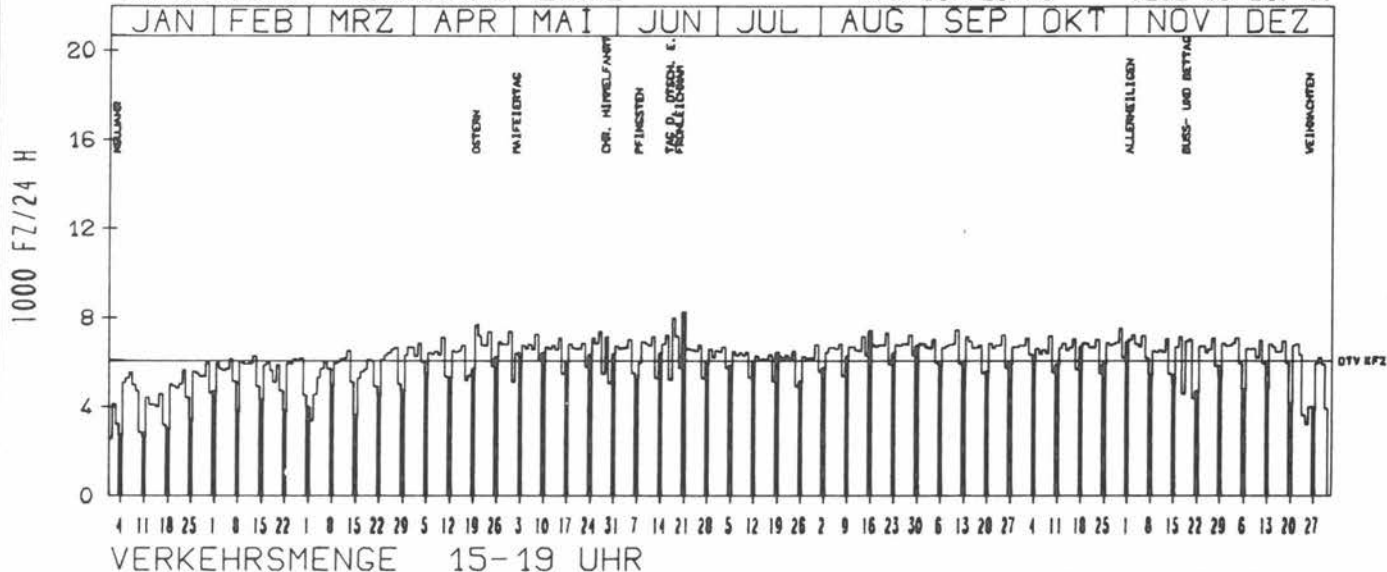
ZST: OSTERCAPPEN
 NR.: 3615 3 329

LAND: NIEDERSACHSEN
 STRASSE: B 51
 KM: 12.5
 NETZKNOTEN:

RICHTUNG WEST

DTV KFZ 6080
 MAX WERKTAG 7538 FR 30. 10.
 MAX FER-WKTAG 8001 DO 18. 6.
 MAX SO+FEITAG 8232 SO 21. 6.

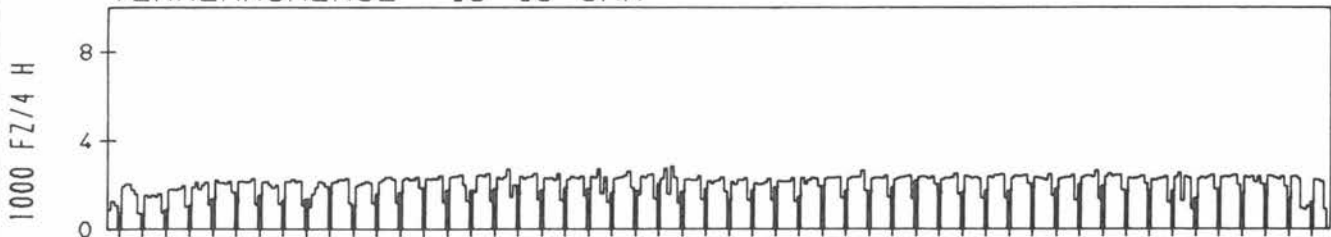
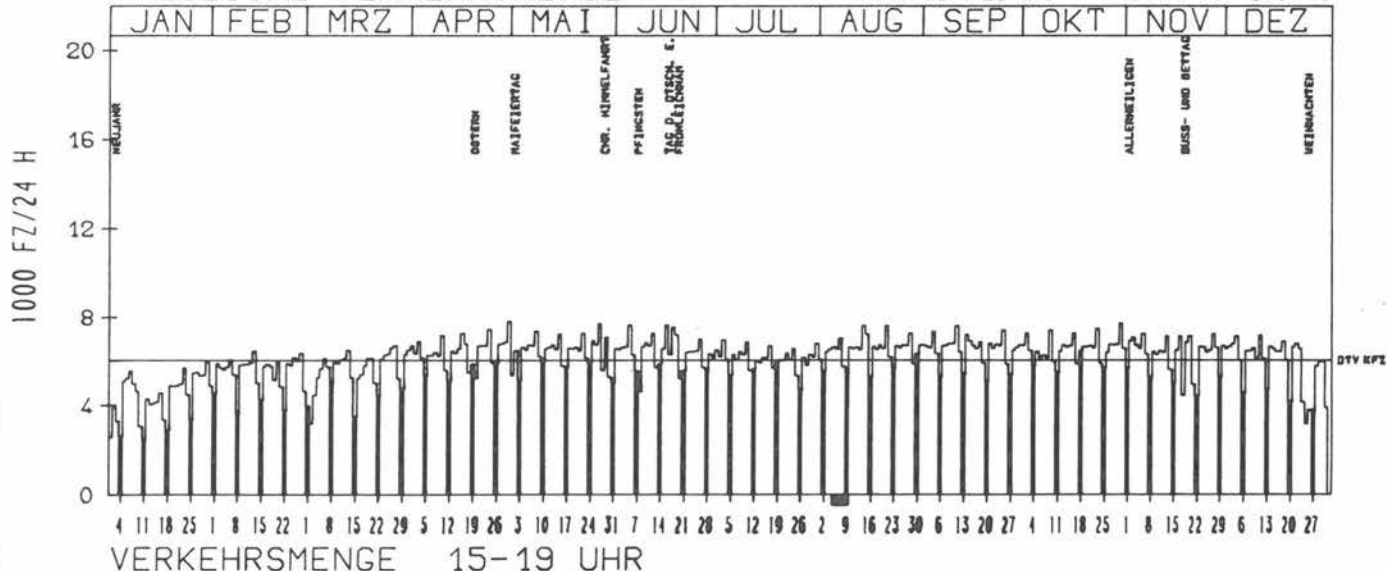
TAEGLICHE VERKEHRSMENGE



RICHTUNG OST

DTV KFZ 6043
 MAX WERKTAG 7826 DO 30. 4.
 MAX FER-WKTAG 7659 DI 16. 6.
 MAX SO+FEITAG 6777 FR 17. 4.

TAEGLICHE VERKEHRSMENGE



JAHRESGANGLINIEN

1987

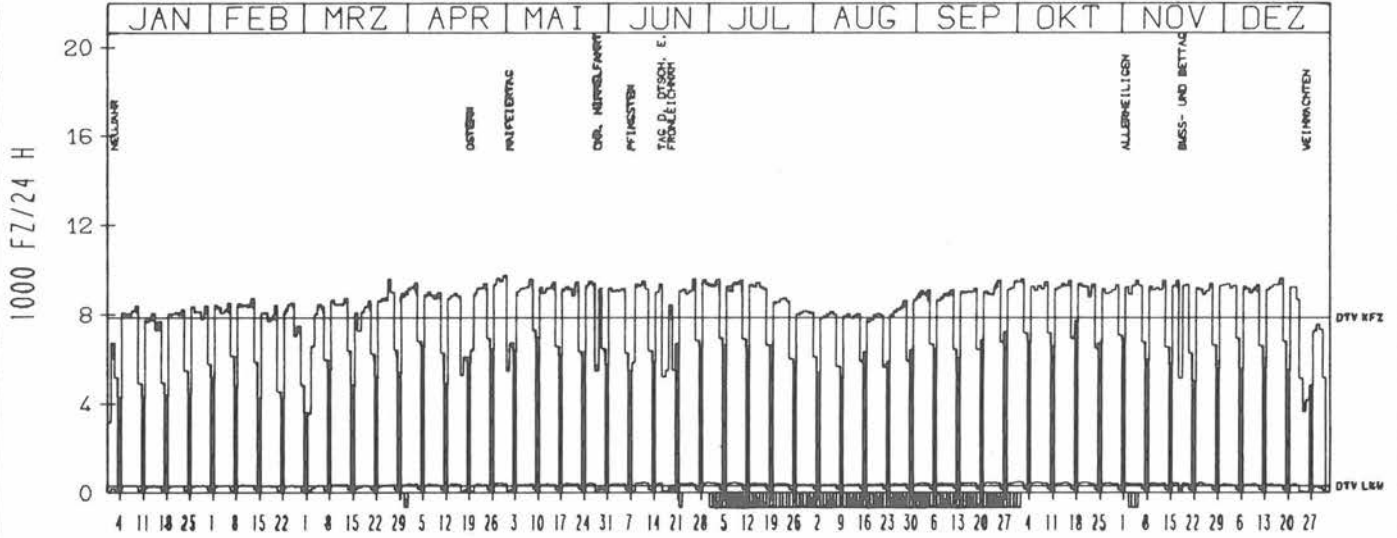
ZST: BRUEHL
NR.: 5107 5 205

LAND: NORDRHEIN-WESTFALEN
STRASSE: B 51
KM: 72.1
NETZKNOTEN: 5107 022
5107 005

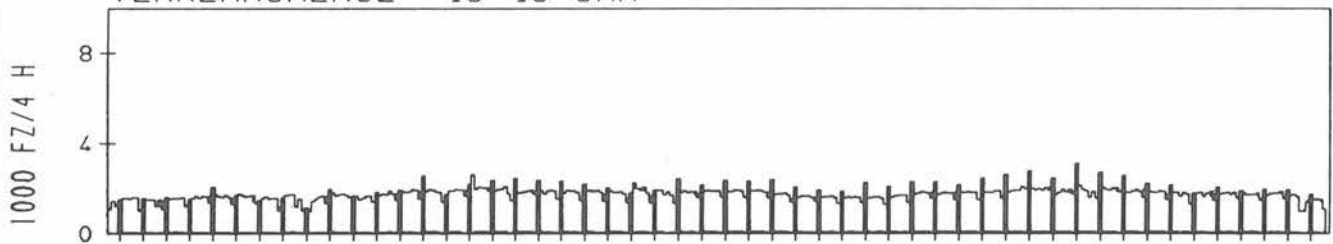
RICHTUNG NORD

DTV KFZ 7867
DTV LKW 290 = 3.69 %
MAX WERKTAG 9773 DO 30. 4.
MAX FER-WKTAG 9591 FR 26. 6.
MAX SO+FEITAG 7729 SO 18.10.

TAEGLICHE VERKEHRSMENGE



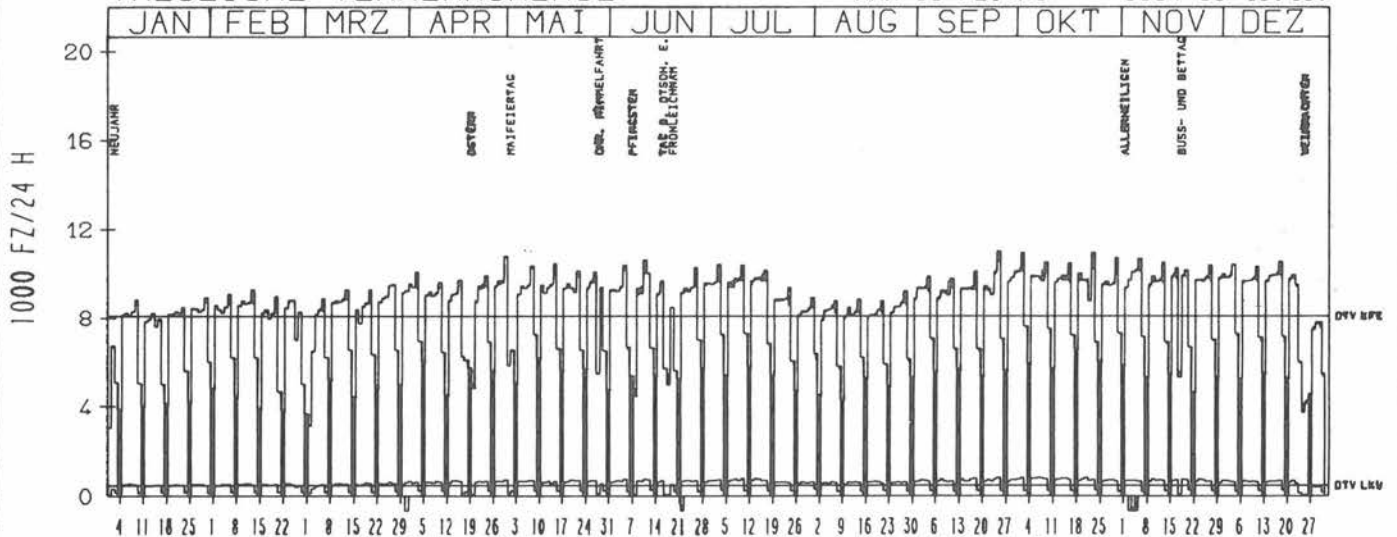
VERKEHRSMENGE 15-19 UHR



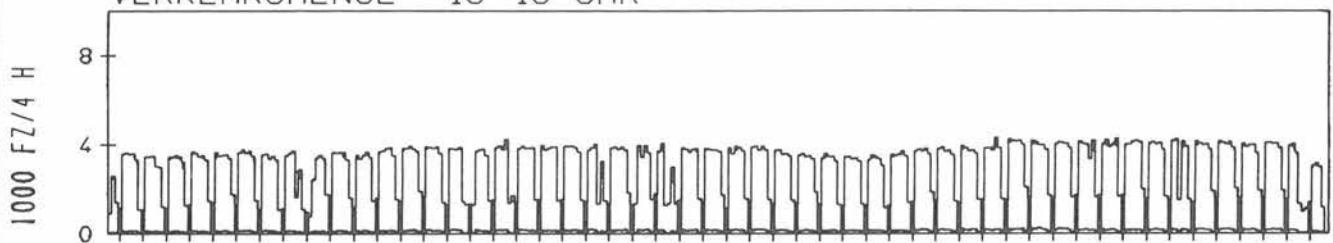
RICHTUNG SUED

DTV KFZ 8104
DTV LKW 489 = 6.03 %
MAX WERKTAG 11041 FR 25. 9.
MAX FER-WKTAG 10754 FR 30.10.
MAX SO+FEITAG 6584 SO 18.10.

TAEGLICHE VERKEHRSMENGE



VERKEHRSMENGE 15-19 UHR



JAHRESGANGLINIEN 1987

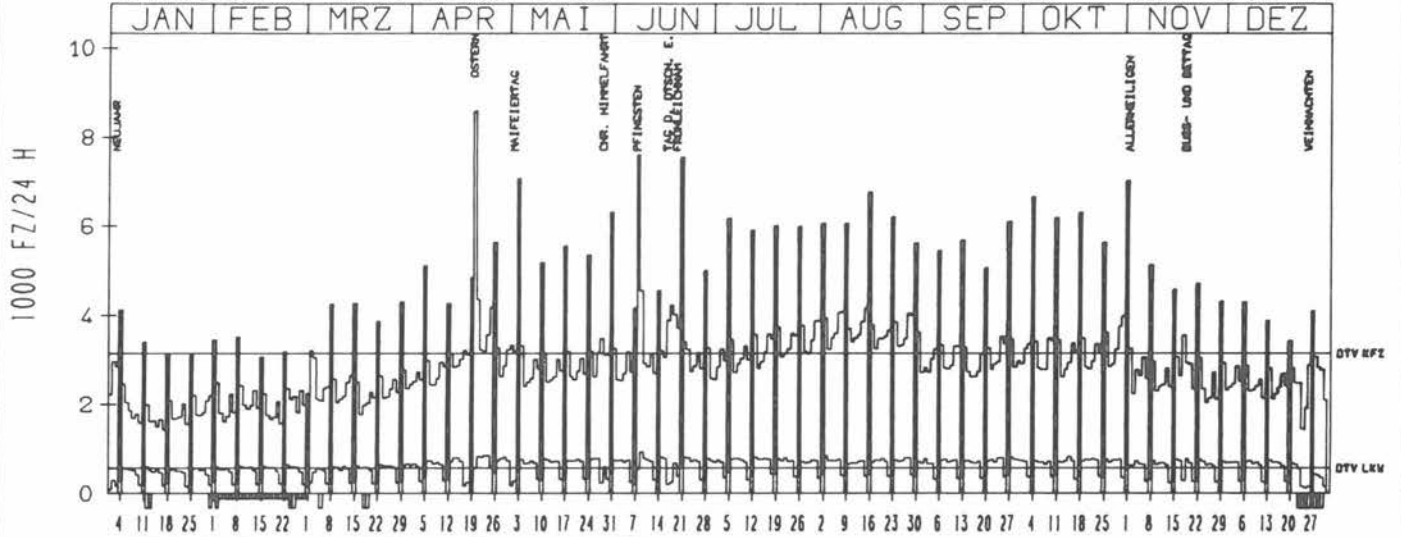
ZST: DAHLEM
NR.: 5605 5 235

LAND: NORDRHEIN-WESTFALEN
STRASSE: B 51N
KM:
NETZKNOTEN:

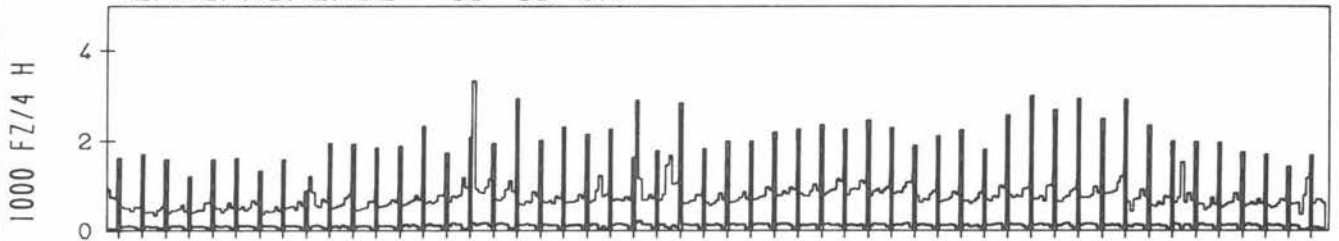
RICHTUNG NÖRD

DTV KFZ 3142
DTV LKW 564 = 17.95 %
MAX WERKTAG 3535 FR 25. 9.
MAX FER-WKTAG 4554 DI 9. 6.
MAX SO+FEITAG 8584 MO 20. 4.

TÄGLICHE VERKEHRSMENGE



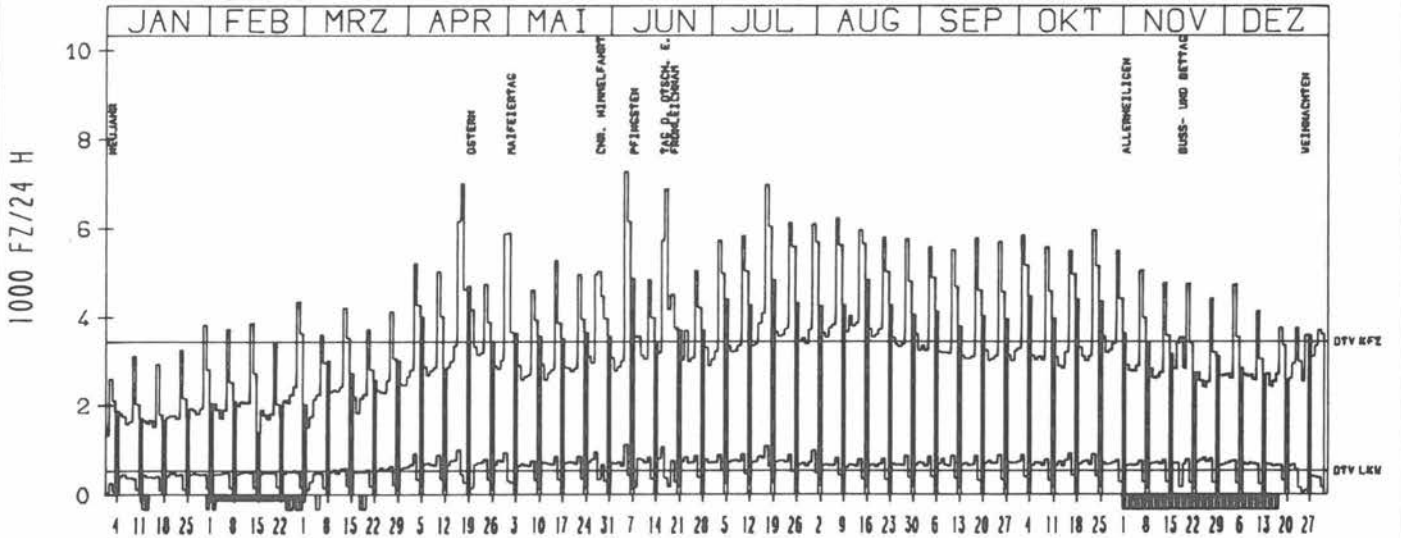
VERKEHRSMENGE 15-19 UHR



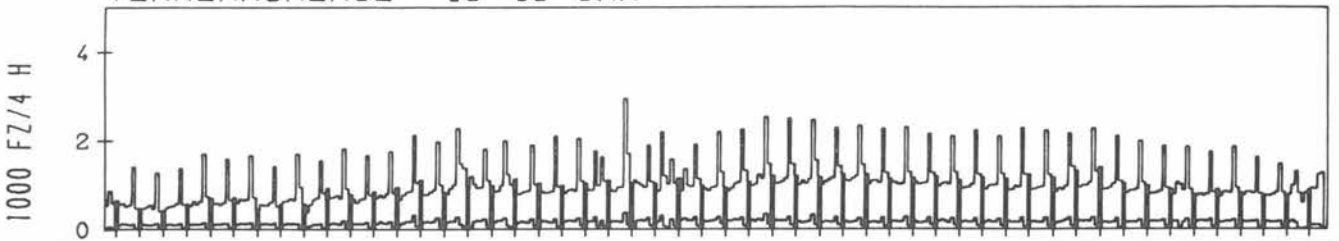
RICHTUNG SÜED

DTV KFZ 3430
DTV LKW 537 = 15.65 %
MAX WERKTAG 7278 FR 5. 6.
MAX FER-WKTAG 6979 FR 17. 7.
MAX SO+FEITAG 7023 FR 17. 4.

TÄGLICHE VERKEHRSMENGE



VERKEHRSMENGE 15-19 UHR



JAHRESGANGLINIEN 1987

ZST: KÖNZ

LAND: STRASSE

RHEINLAND-PFALZ

NR.: 6205 7 052

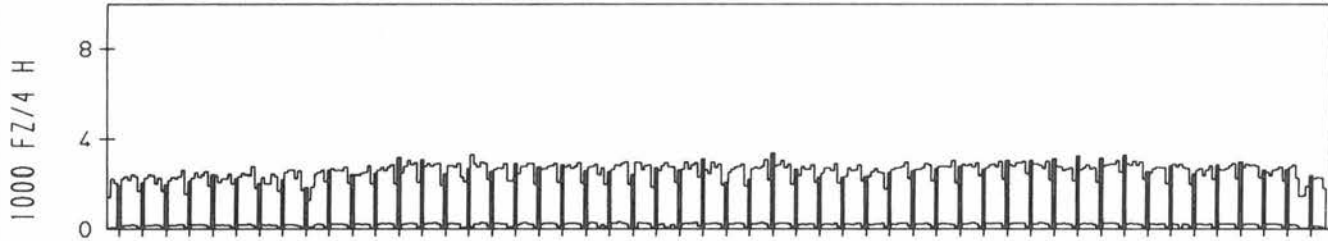
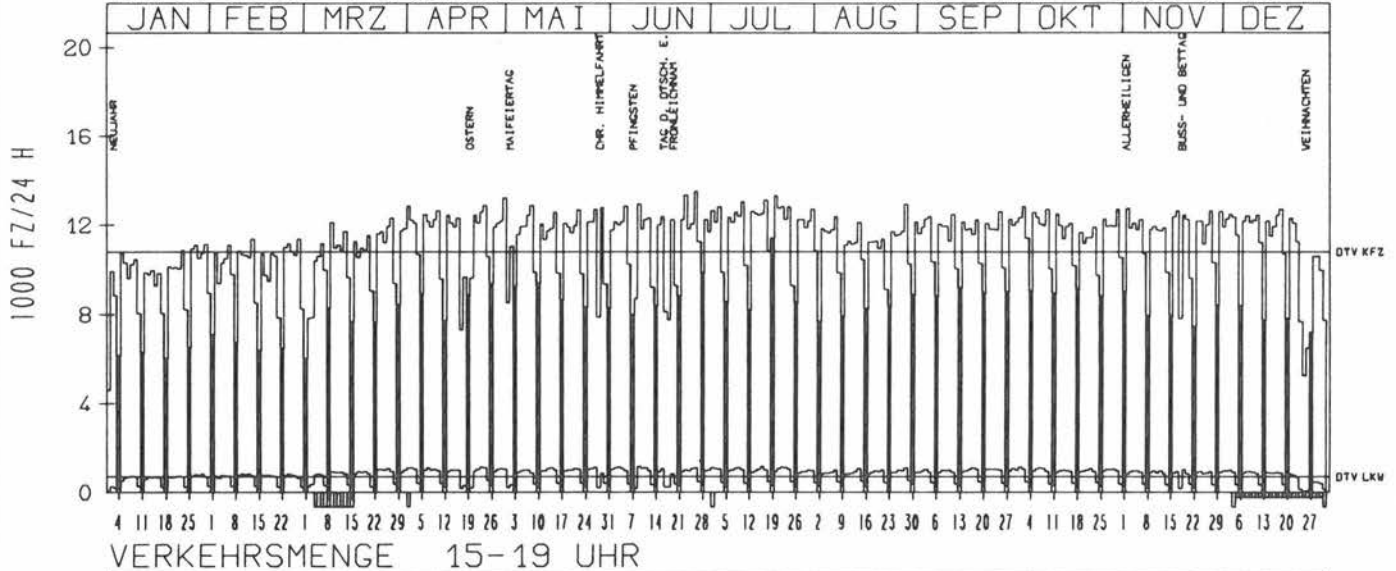
KM: NETZKNOTEN:

B 51
0.8
6205 011
6205 015

RICHTUNG NÖRD

DTV KFZ 10800
DTV LKW 719 = 6.65 %
MAX WERKTAG 12848 FR 8. 5.
MAX FER-WKTAG 13497 FR 26. 6.
MAX SO+FEITAG 11398 SO 19. 7.

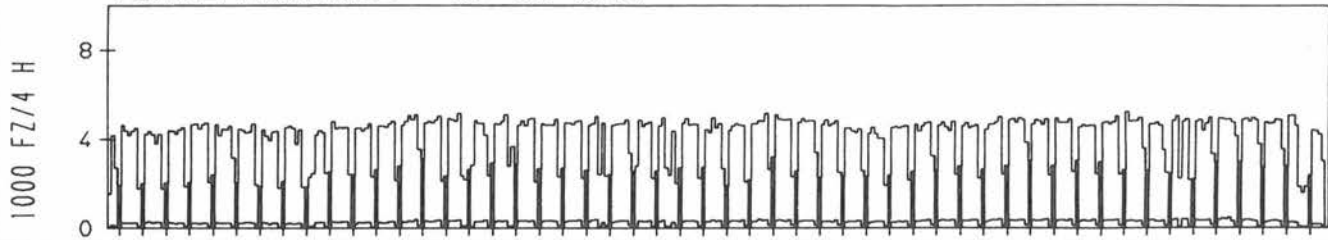
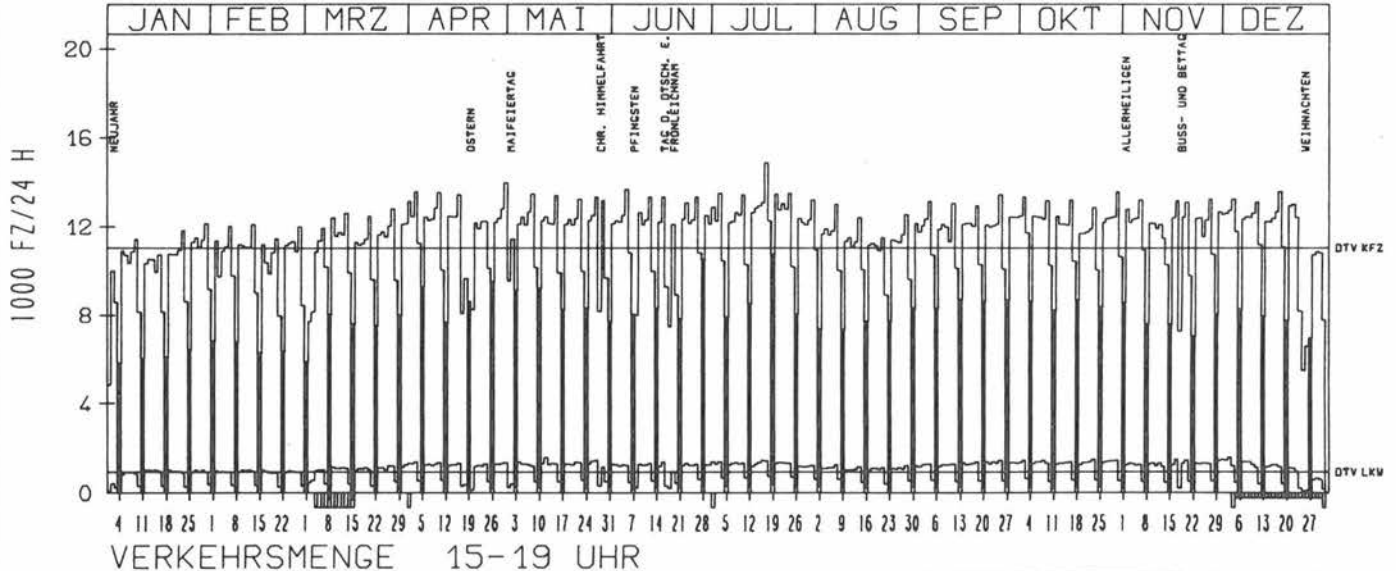
TÄGLICHE VERKEHRSMENGE



RICHTUNG SÜED

DTV KFZ 11053
DTV LKW 937 = 8.48 %
MAX WERKTAG 13679 FR 5. 6.
MAX FER-WKTAG 14851 FR 17. 7.
MAX SO+FEITAG 10749 SO 19. 7.

TÄGLICHE VERKEHRSMENGE



JAHRESGANGLINIEN 1987

ZST: KLUESSERATH
NR.: 6107 4 705

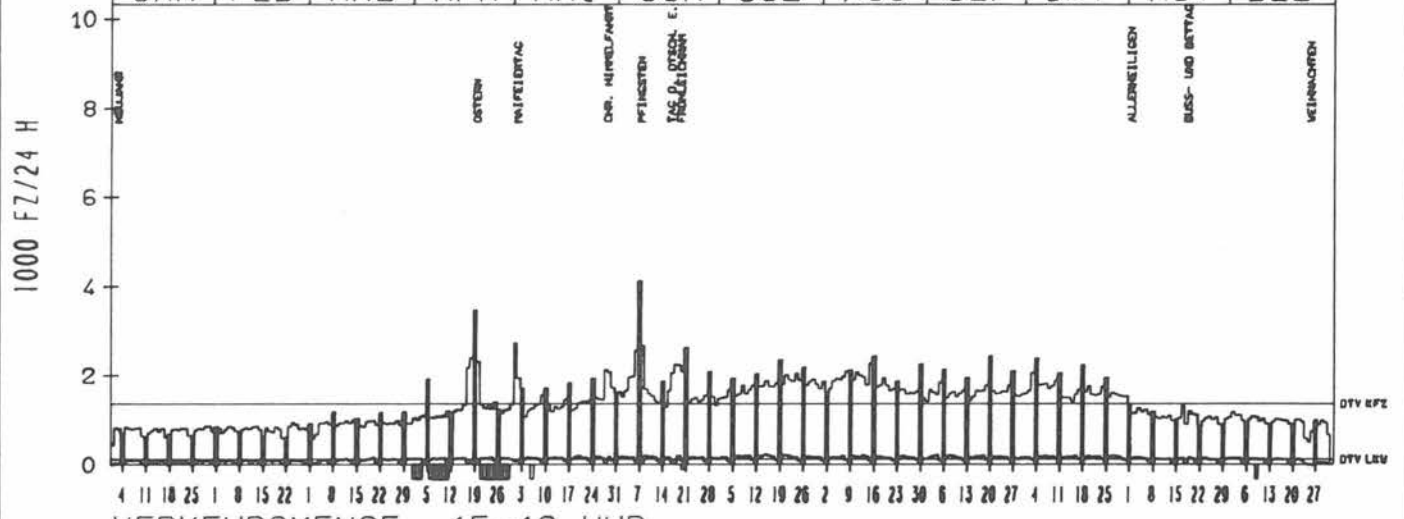
LAND: RHEINLAND-PFALZ
STRASSE: B 53
KM: 16.0
NETZKNOTEN: 6107 002
6107 003

RICHTUNG OST


DTV KFZ 1369
DTV LKW 117 = 8.53 %
MAX WERKTAG 2566 SA 6. 6.
MAX FER-WKTAG 2402 SA 18. 4.
MAX SO+FEITAG 4112 SO 7. 6.

TAEGLICHE VERKEHRSMENGE

JAN FEB MRZ APR MAI JUN JUL AUG SEP OKT NOV DEZ



VERKEHRSMENGE 15-19 UHR

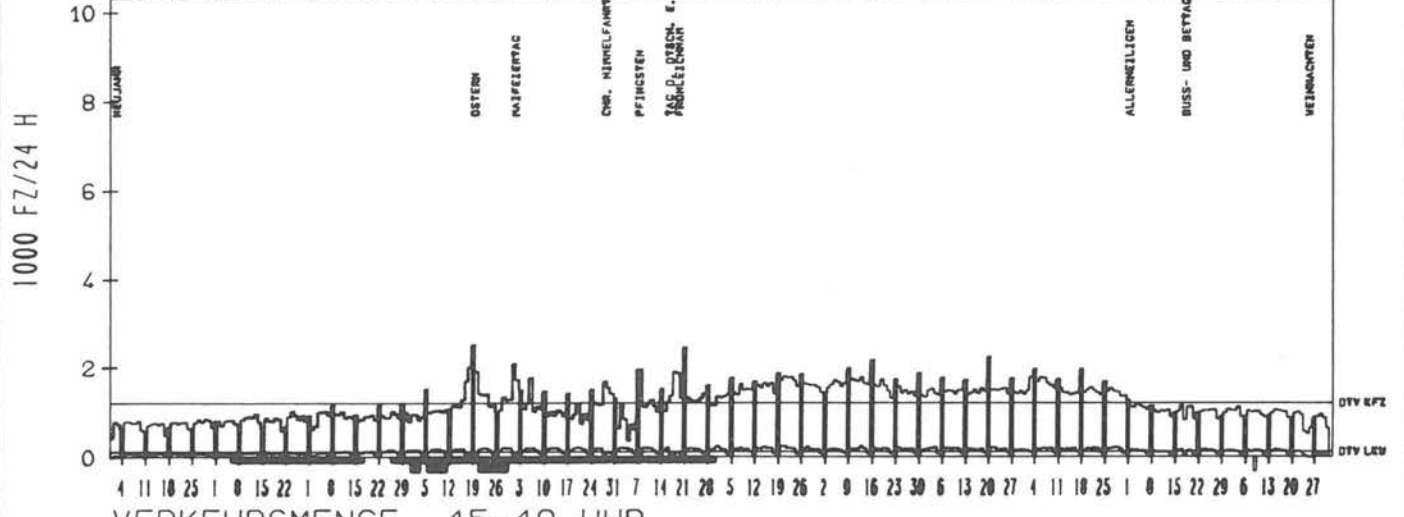


RICHTUNG WEST


DTV KFZ 1213
DTV LKW 128 = 10.53 %
MAX WERKTAG 1795 SA 3.10.
MAX FER-WKTAG 2020 SA 18. 4.
MAX SO+FEITAG 2525 SO 19. 4.

TAEGLICHE VERKEHRSMENGE

JAN FEB MRZ APR MAI JUN JUL AUG SEP OKT NOV DEZ



VERKEHRSMENGE 15-19 UHR



JAHRESGANGLINIEN 1987

ZST: LOOPE

NR.: 5010 5 204

LAND:
STRASSE

NORDRHEIN-WESTFALEN
B 55

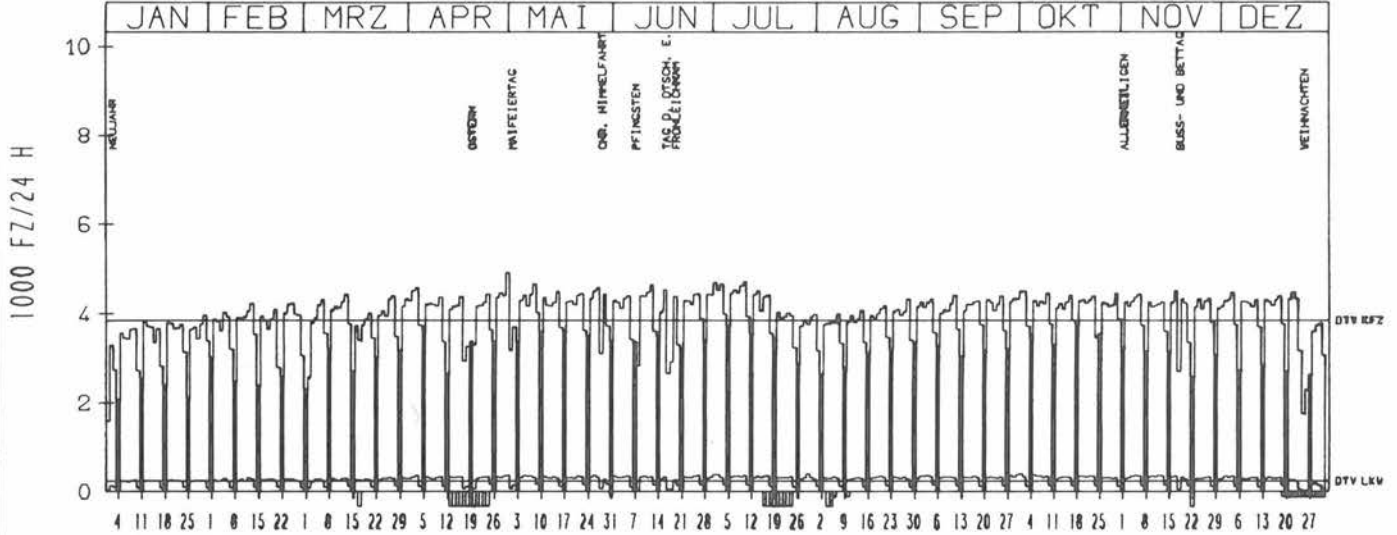
KM:
NETZKNOTEN:

80.4
5010 007
5010 001

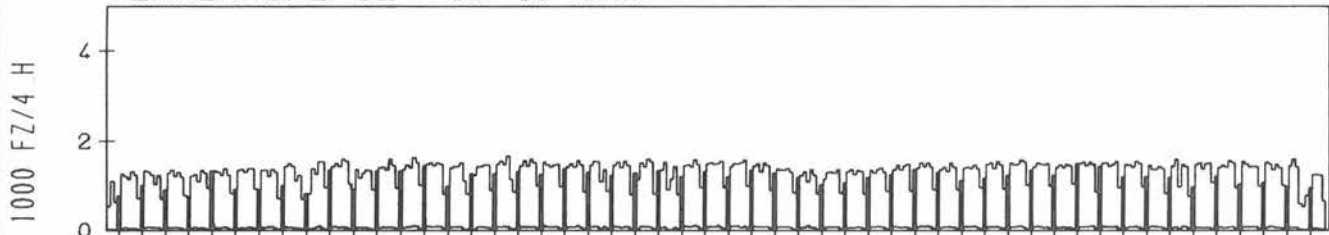
RICHTUNG WEST

DTV KFZ	3857
DTV LKW	237 = 6.15 %
MAX WERKTAG	4919 DO 30. 4.
MAX FER-WKTAG	4723 FR 10. 7.
MAX SO+FEITAG	3758 SO 18. 10.

TAEGLICHE VERKEHRSMENGE



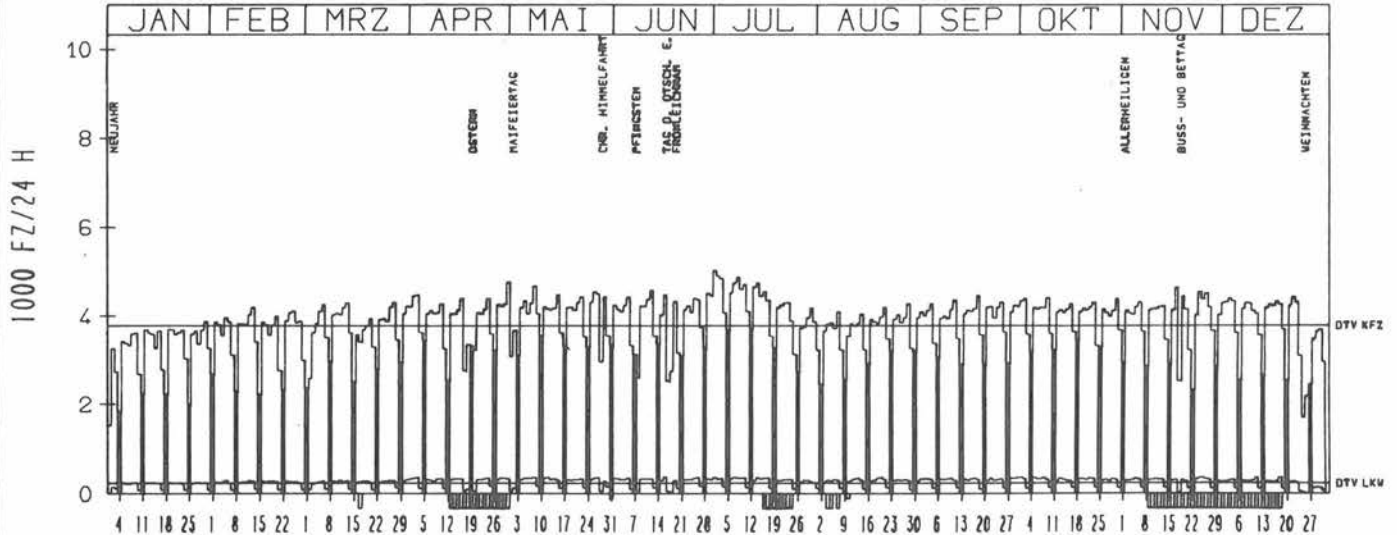
VERKEHRSMENGE 15-19 UHR



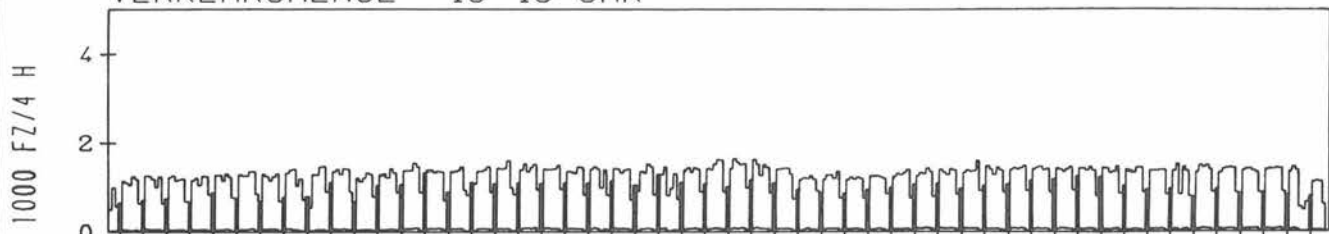
RICHTUNG OST

DTV KFZ	3785
DTV LKW	237 = 6.27 %
MAX WERKTAG	4681 FR 8. 5.
MAX FER-WKTAG	5031 MI 1. 7.
MAX SO+FEITAG	3736 SO 12. 7.

TAEGLICHE VERKEHRSMENGE



VERKEHRSMENGE 15-19 UHR



JAHRESGANGLINIEN 1987

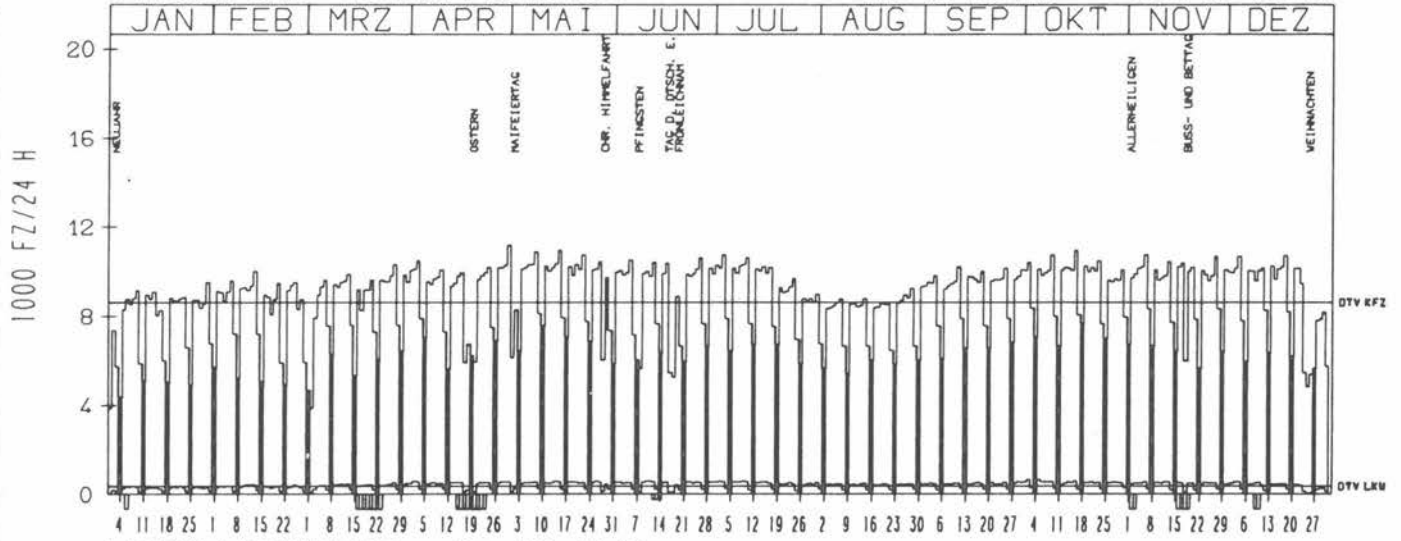
ZST: SIEGBURG/STALLBERG
 NR.: 5109 5 220

LAND: NORDRHEIN-WESTFALEN
 STRASSE: B 56N
 KM: 430.0
 NETZKNOTEN: 5109 037
 5109 034

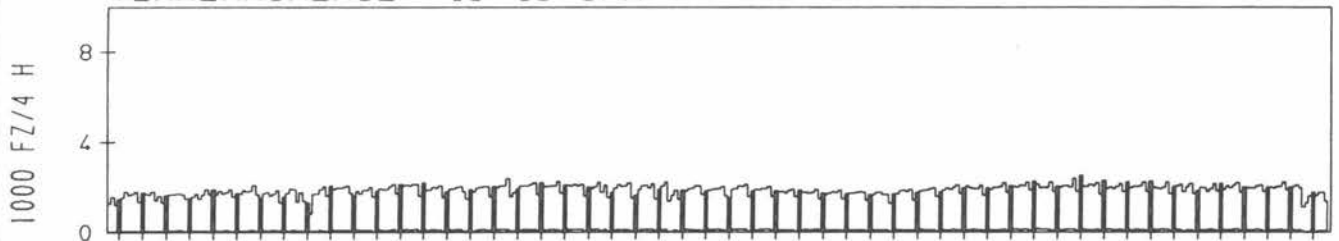
RICHTUNG WEST

TAEGLICHE VERKEHRSMENGE

DTV KFZ 8644
 DTV LKW 372 = 4.30 %
 MAX WERKTAG 11211 DO 30. 4.
 MAX FER-WKTAG 10772 FR 3. 7.
 MAX SO+FEITAG 7657 SO 18.10.



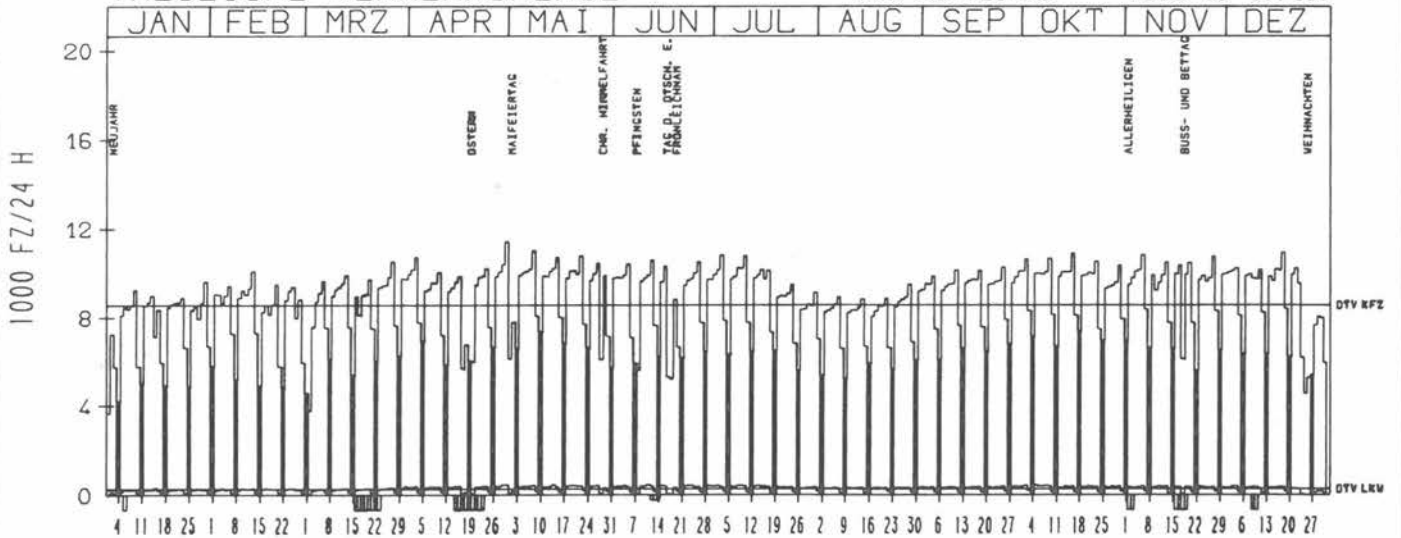
VERKEHRSMENGE 15-19 UHR



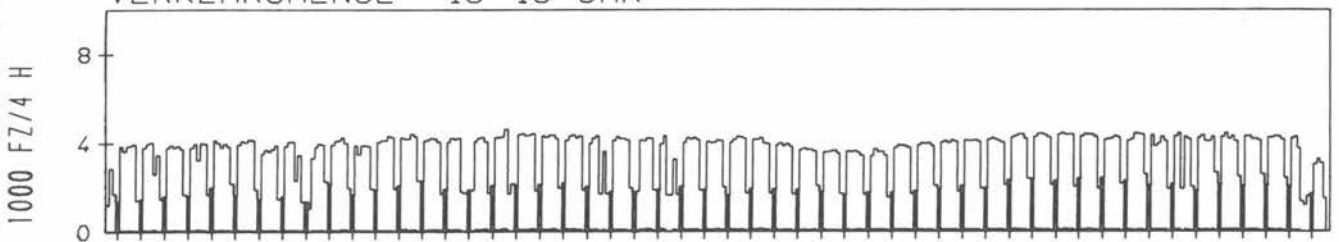
RICHTUNG OST

TAEGLICHE VERKEHRSMENGE

DTV KFZ 8570
 DTV LKW 270 = 3.15 %
 MAX WERKTAG 11424 DO 30. 4.
 MAX FER-WKTAG 10845 FR 3. 7.
 MAX SO+FEITAG 7386 SO 18.10.



VERKEHRSMENGE 15-19 UHR



JAHRESGANGLINIEN 1987

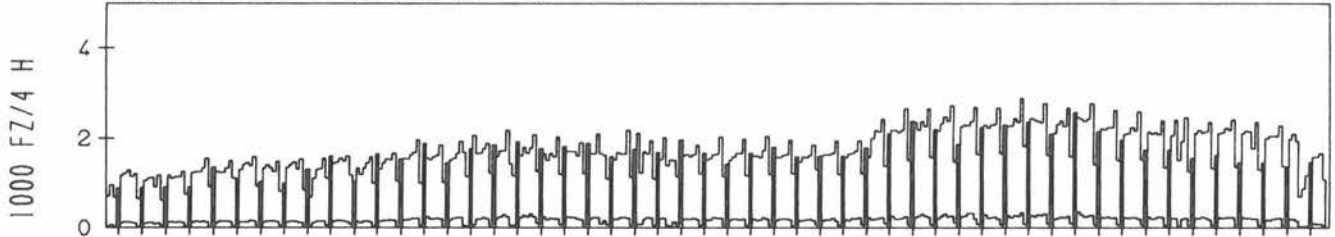
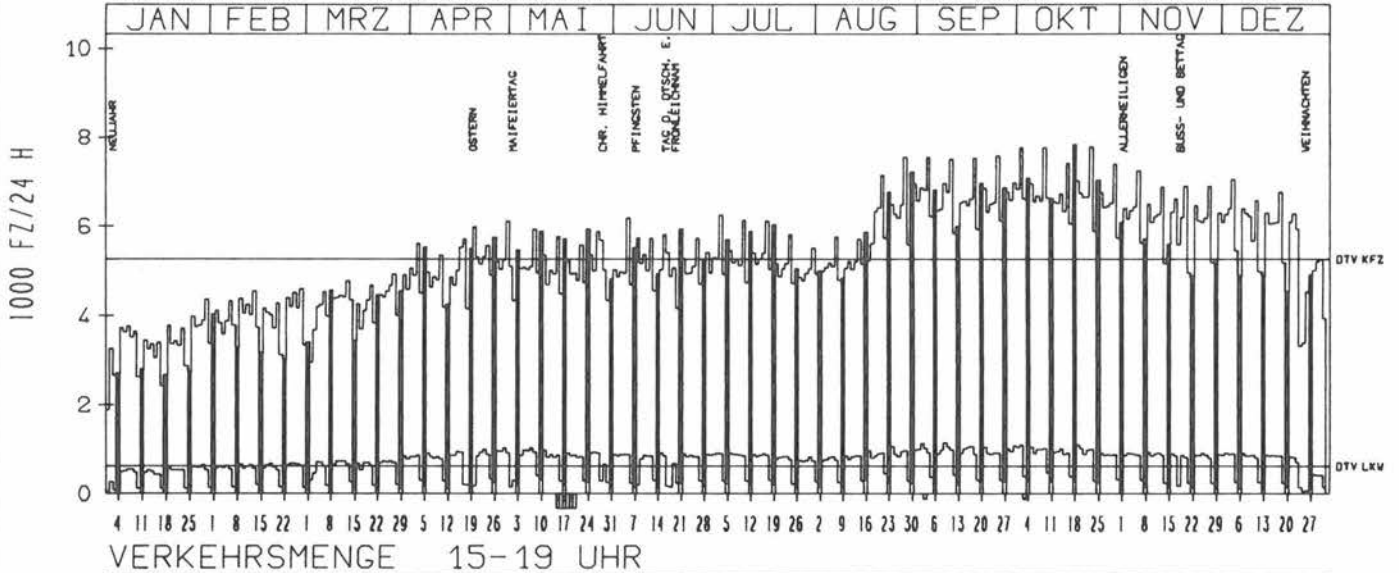
ZST: DÖRSTEN 1
NR.: 4207 5 316

LAND: NORDRHEIN-WESTFALEN
STRASSE: B 58
KM: 61.6
NETZKNOTEN:

RICHTUNG ÖST

DTV KFZ 5268
DTV LKW 624 = 11.85 %
MAX WERKTAG 7799 FR 23. 10.
MAX FER-WKTAG 7563 FR 28. 8.
MAX SO+FEITAG 7839 SO 18. 10.

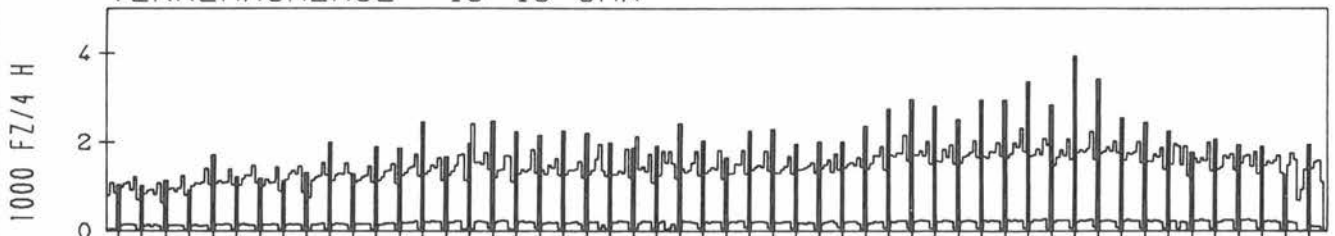
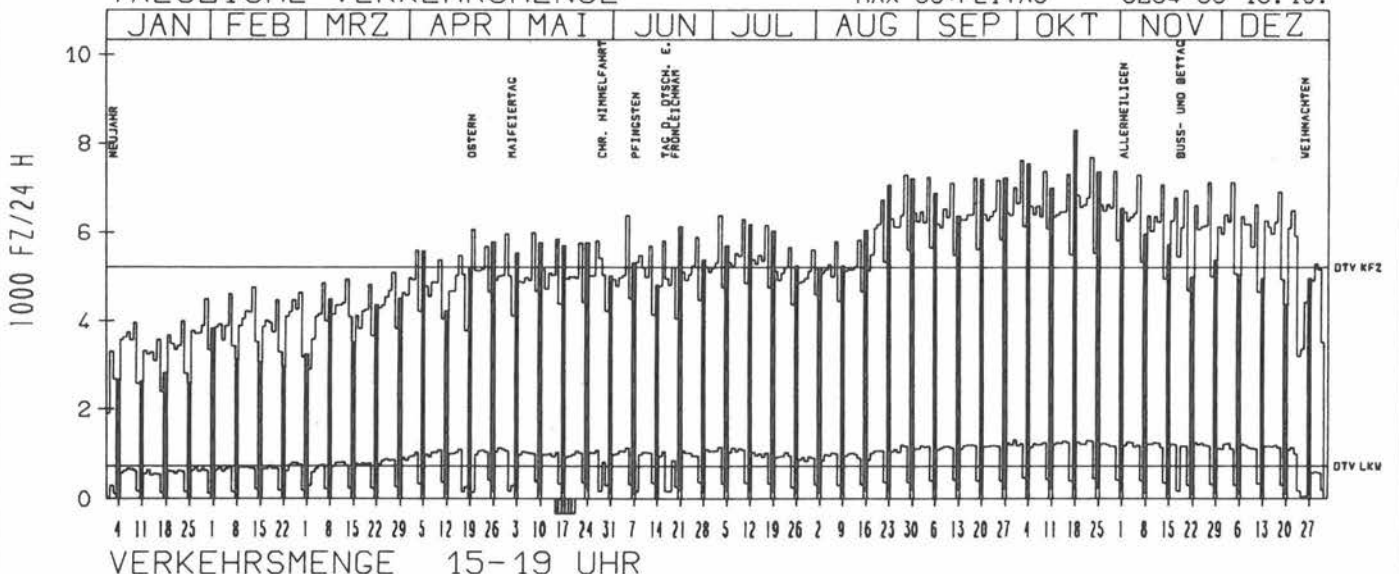
TÄGLICHE VERKEHRSMENGE



RICHTUNG WEST

DTV KFZ 5216
DTV LKW 746 = 14.31 %
MAX WERKTAG 7708 FR 23. 10.
MAX FER-WKTAG 7378 FR 30. 10.
MAX SO+FEITAG 8294 SO 18. 10.

TÄGLICHE VERKEHRSMENGE



JAHRESGANGLINIEN 1987

ZST: PULHEIM

LAND: NORDRHEIN-WESTFALEN

NR.: 4906 5 214

STRASSE: B 59

KM: 14.0

NETZKNOTEN: 4906 001

4906 046

5687

7416 DO 30. 4.

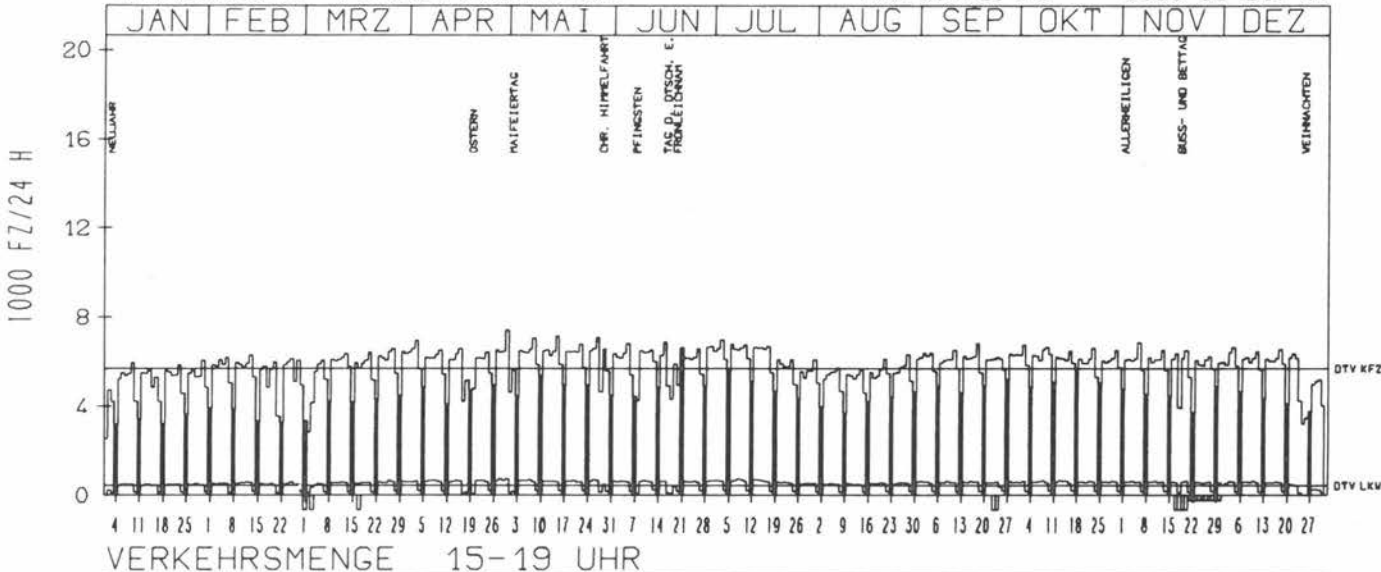
6996 FR 3. 7.

6638 SO 21. 6.

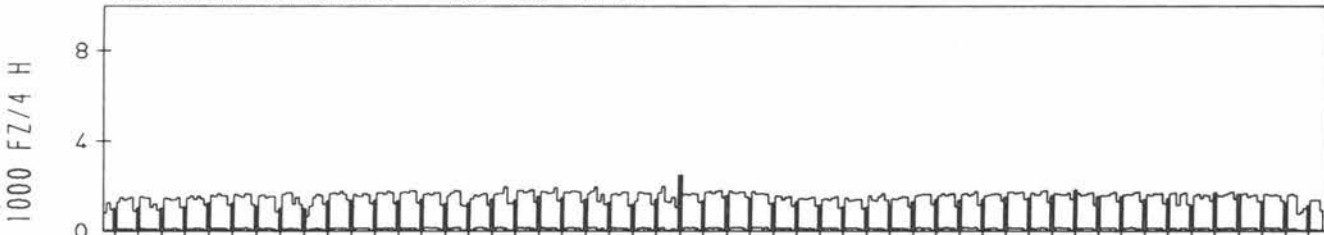
RICHTUNG SUED

TAEGLICHE VERKEHRSMENGE

DTV KFZ	5687
DTV LKW	430 = 7.56 %
MAX WERKTAG	7416 DO 30. 4.
MAX FER-WKTAG	6996 FR 3. 7.
MAX SO+FEITAG	6638 SO 21. 6.



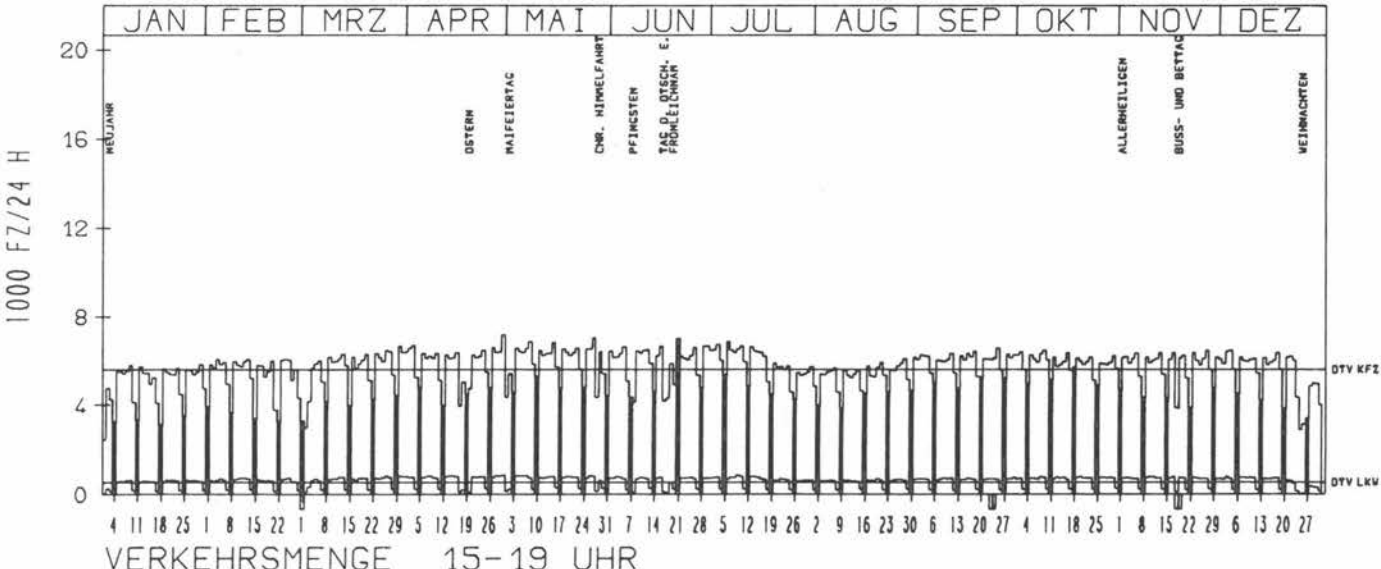
VERKEHRSMENGE 15-19 UHR



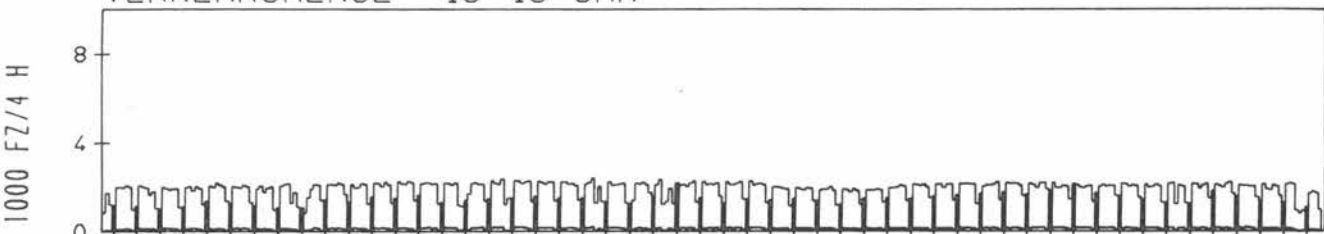
RICHTUNG NORD

TAEGLICHE VERKEHRSMENGE

DTV KFZ	5613
DTV LKW	537 = 9.56 %
MAX WERKTAG	7204 DO 30. 4.
MAX FER-WKTAG	6859 MO 6. 7.
MAX SO+FEITAG	7010 SO 21. 6.



VERKEHRSMENGE 15-19 UHR



JAHRESGANGLINIEN

1987

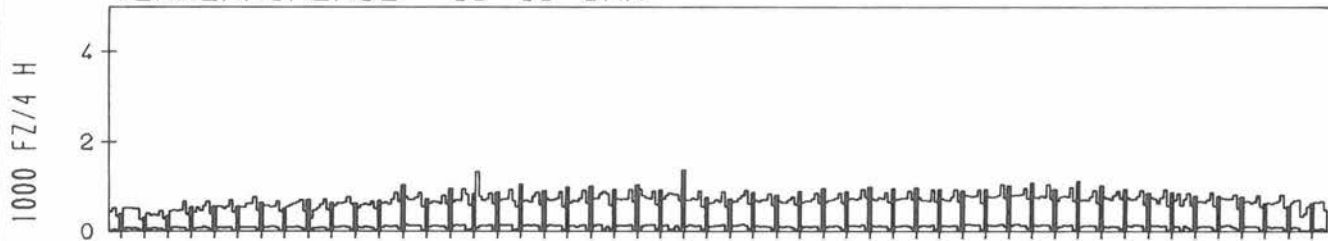
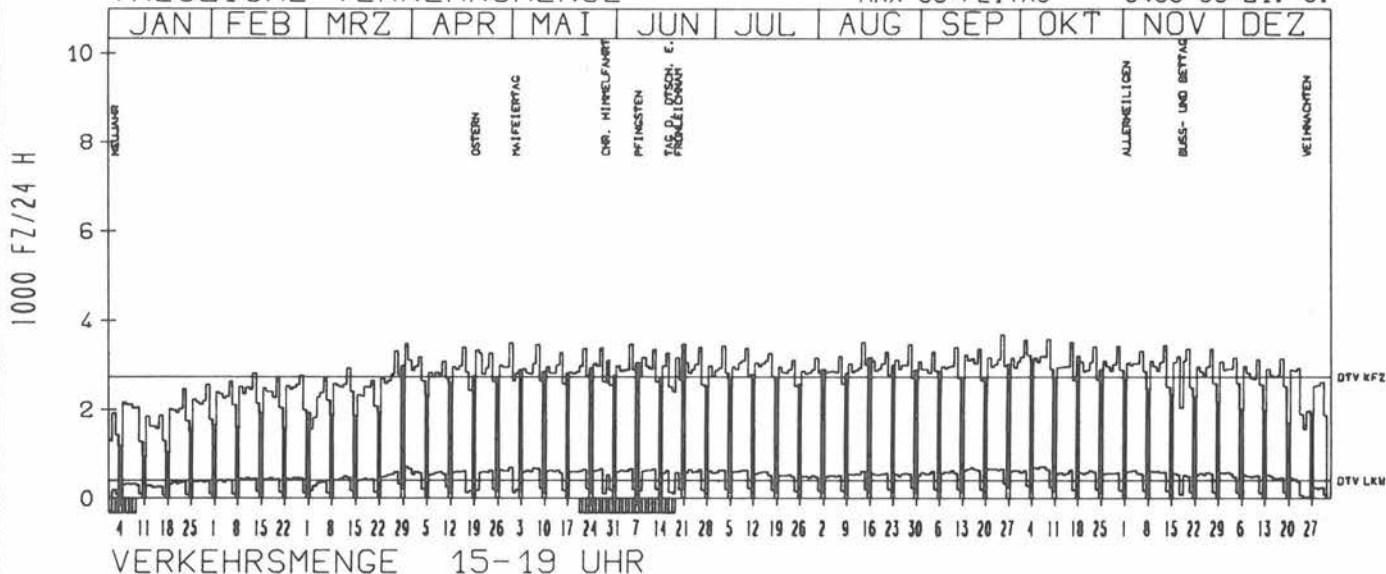
ZST: PETERSHAGEN 2
NR.: 3619 5 336

LAND: NORDRHEIN-WESTFALEN
STRASSE: B 61
KM:
NETZKNOTEN: 3619 073
3619 074

RICHTUNG SUED

DTV KFZ 2731
DTV LKW 410 = 15.01 %
MAX WERKTAG 3691 FR 25. 9.
MAX FER-WKTAG 3513 FR 14. 8.
MAX SO+FEITAG 3469 SO 21. 6.

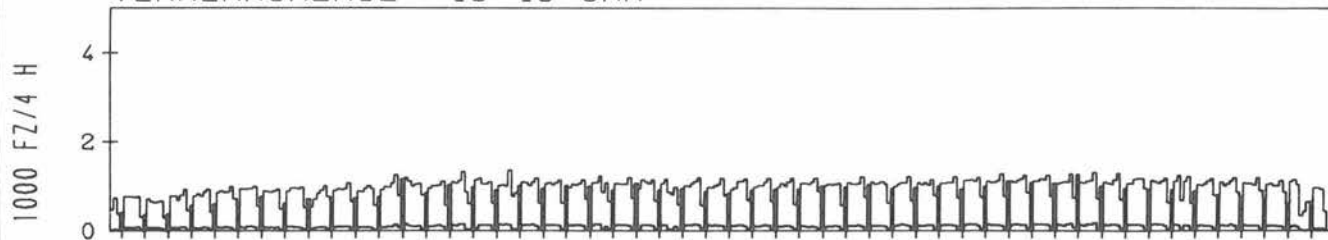
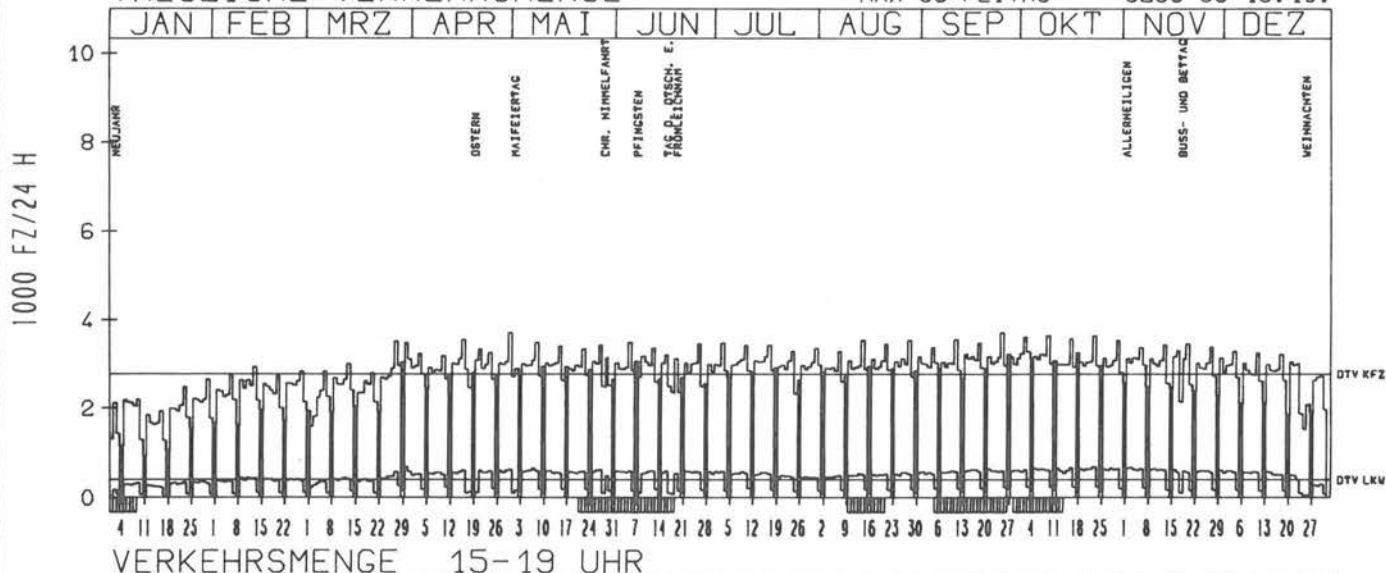
TAEGLICHE VERKEHRSMENGE



RICHTUNG NORD

DTV KFZ 2780
DTV LKW 400 = 14.39 %
MAX WERKTAG 3725 DO 30. 4.
MAX FER-WKTAG 3560 DO 16. 4.
MAX SO+FEITAG 3253 SO 18. 10.

TAEGLICHE VERKEHRSMENGE



JAHRESGANGLINIEN

1987

ZST: SIEGEN

LAND: NORDRHEIN-WESTFALEN

STRASSE: B 62

NR.: 5114 5 332

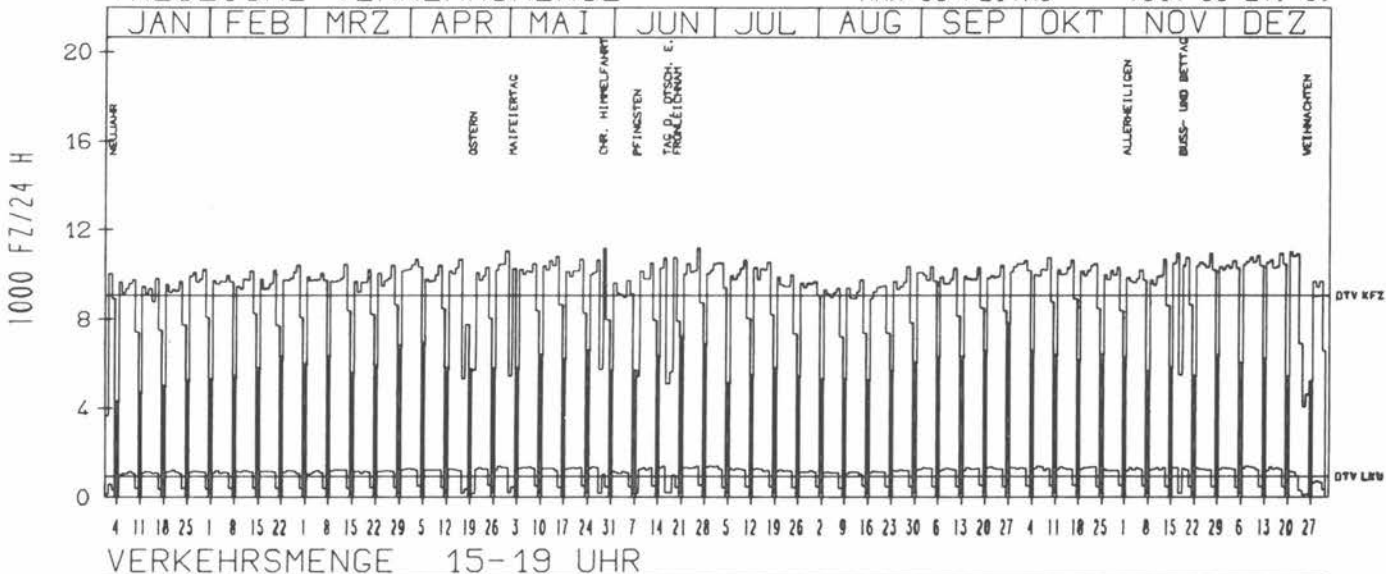
KM: 3.9

NETZKNOTEN:

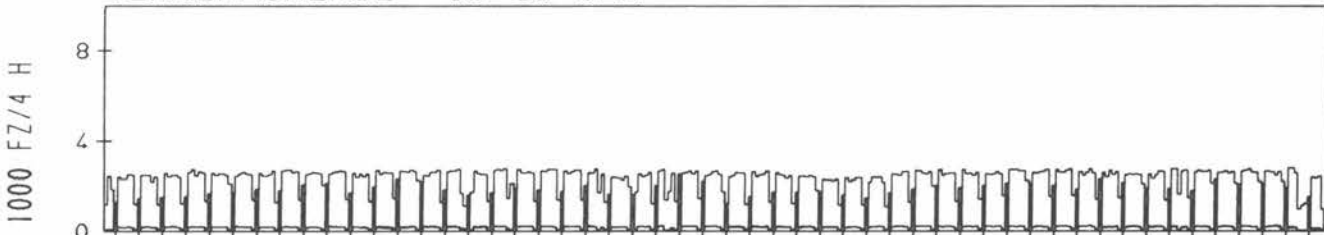
RICHTUNG NÖRD

DTV KFZ 9064
 DTV LKW 932 = 10.28 %
 MAX WERKTAG 11156 FR 29. 5.
 MAX FER-WKTAG 11199 FR 26. 6.
 MAX SO+FEITAG 7814 SO 27. 9.

TÄGLICHE VERKEHRSMENGE



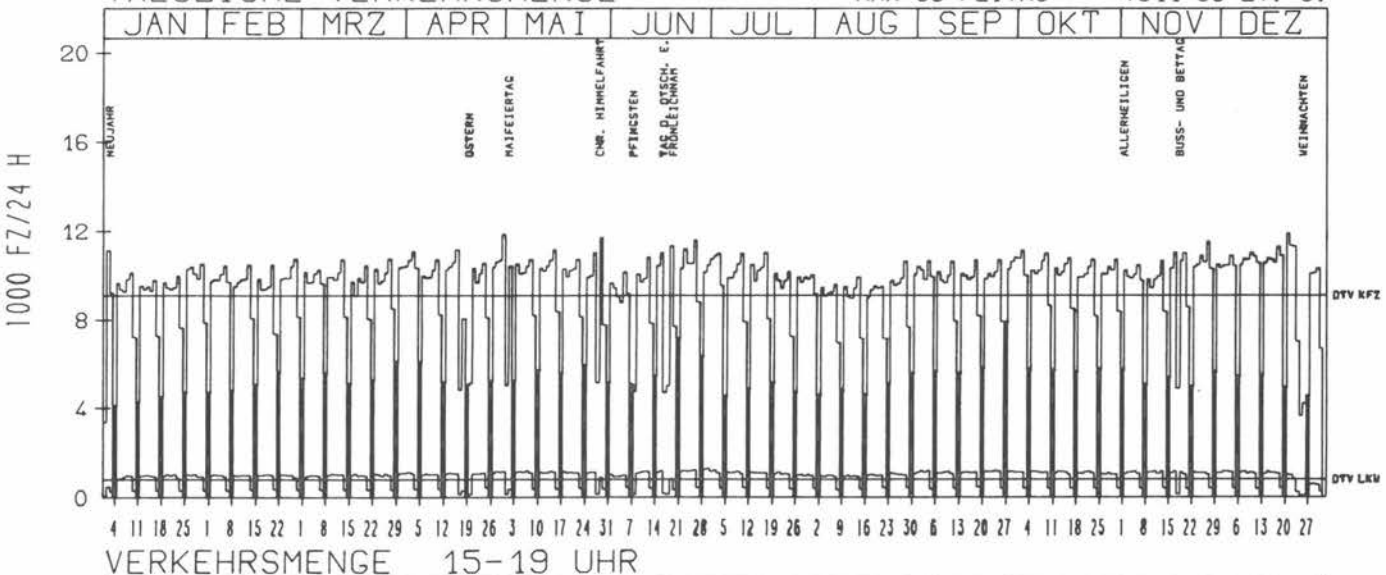
VERKEHRSMENGE 15-19 UHR



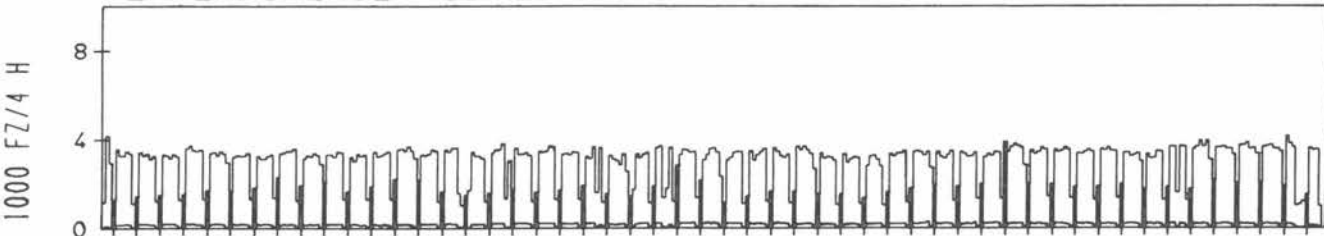
RICHTUNG SÜED

DTV KFZ 9091
 DTV LKW 813 = 8.94 %
 MAX WERKTAG 11920 MO 21. 12.
 MAX FER-WKTAG 11611 FR 26. 6.
 MAX SO+FEITAG 7911 SO 27. 9.

TÄGLICHE VERKEHRSMENGE



VERKEHRSMENGE 15-19 UHR



JAHRESGANGLINIEN 1987

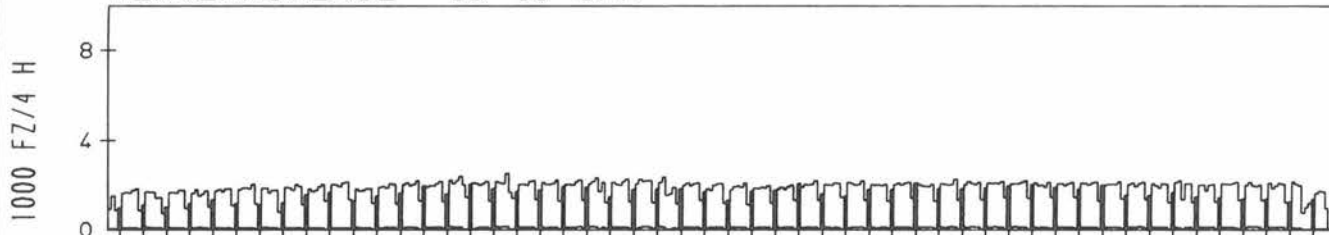
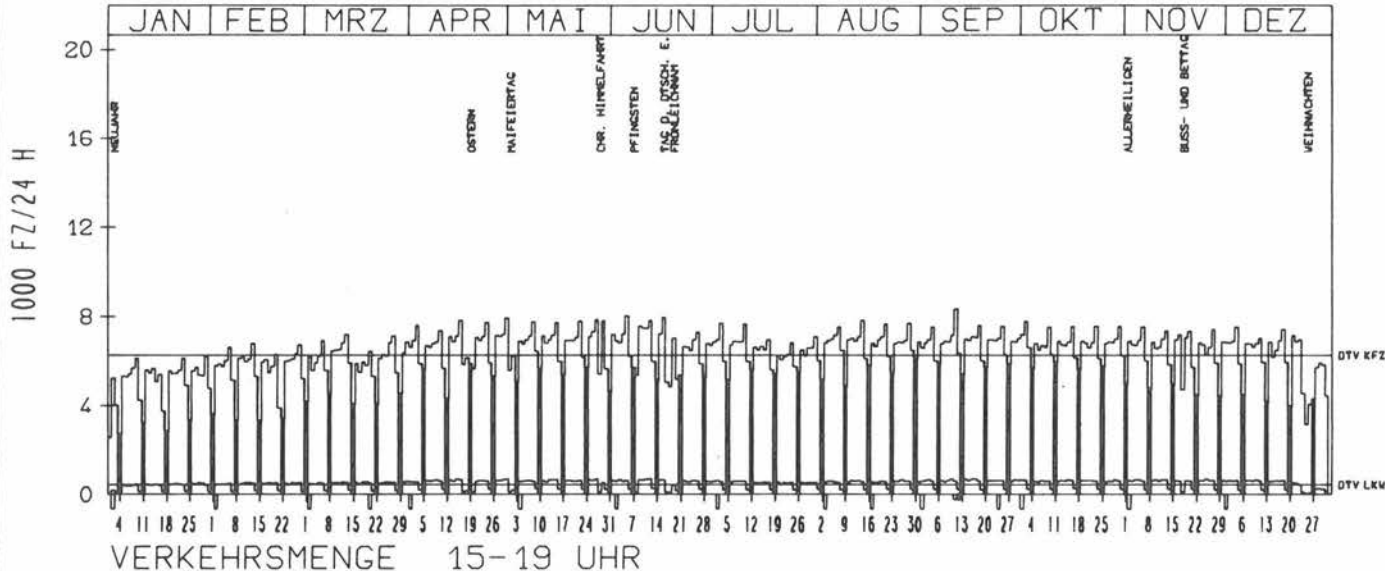
ZST: WALLAU 1
 NR.: 5017 6 101 (0101)

LAND: HESSEN
 STRASSE: B 62
 KM:
 NETZKNOTEN: 5016 352
 5016 351

RICHTUNG OST

DTV KFZ 6262
 DTV LKW 441 = 7.04 %
 MAX WERKTAG 8035 FR 5. 6.
 MAX FER-WKTAG 8336 FR 11. 9.
 MAX SO+FEITAG 6132 SO 30. 8.

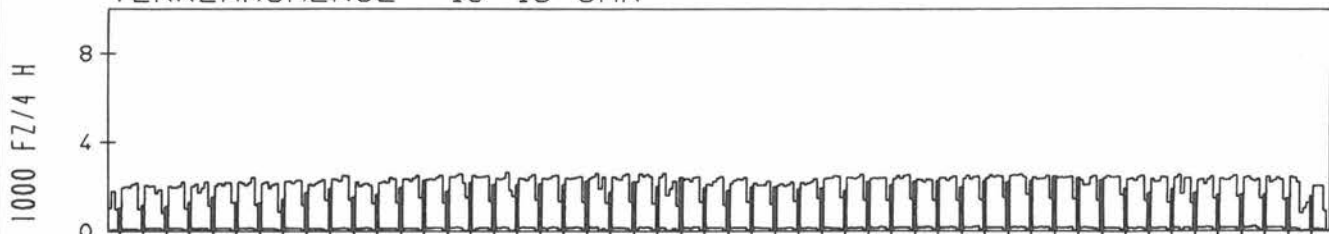
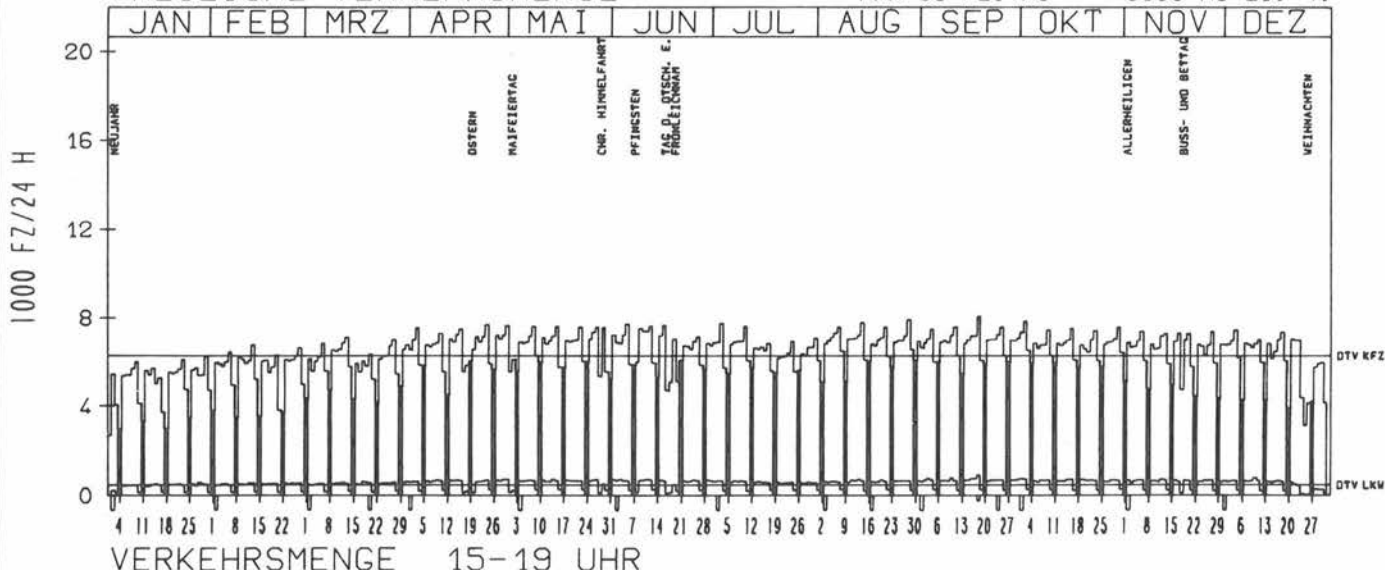
TAEGLICHE VERKEHRSMENGE



RICHTUNG WEST

DTV KFZ 6289
 DTV LKW 486 = 7.73 %
 MAX WERKTAG 8062 FR 18. 9.
 MAX FER-WKTAG 7942 FR 28. 8.
 MAX SO+FEITAG 6569 MO 20. 4.

TAEGLICHE VERKEHRSMENGE



JAHRESGANGLINIEN 1987

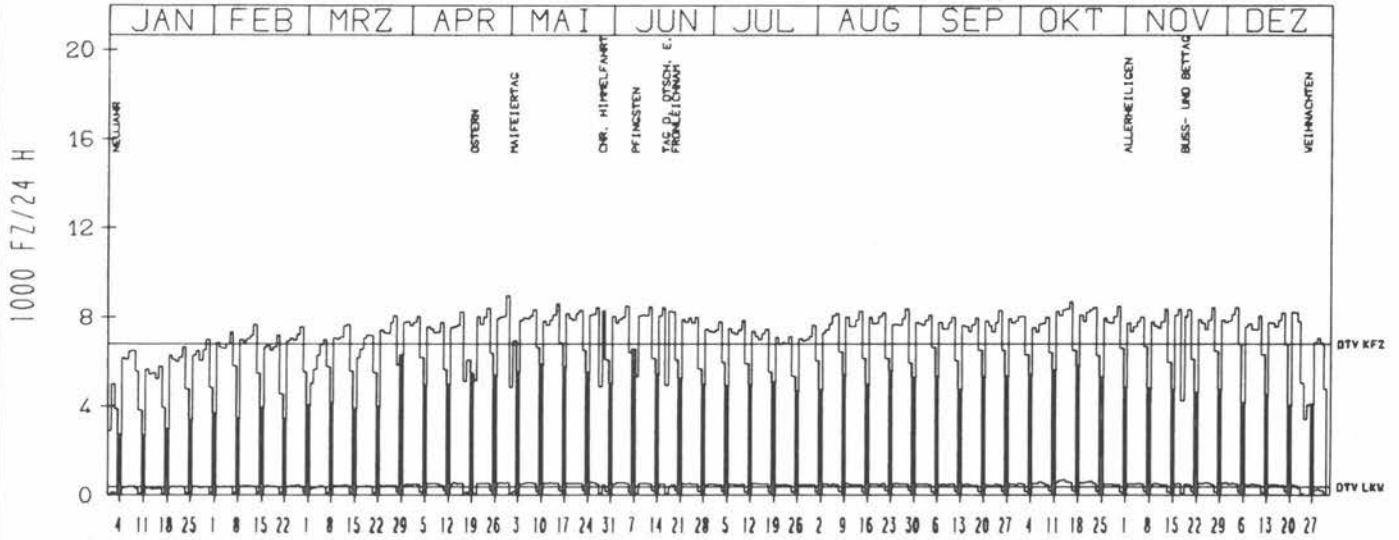
ZST: ALLERSHEIM
 NR.: 4023 3 339

LAND: NIEDERSACHSEN
 STRASSE: B 64
 KM: 61.4
 NETZKNOTEN:

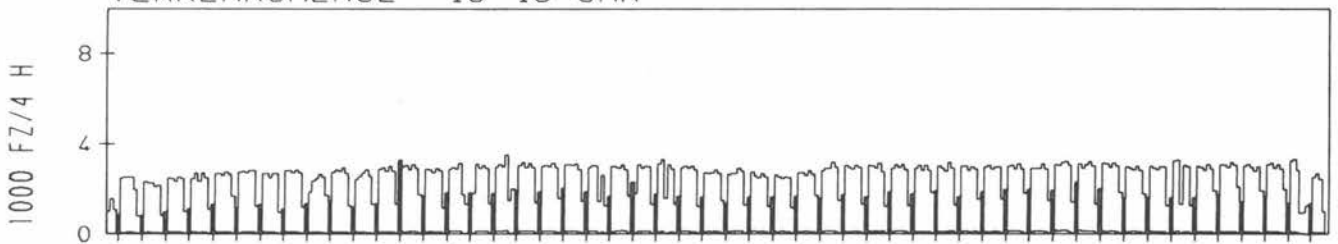
RICHTUNG OST

DTV KFZ 6816
 DTV LKW 360 = 5.28 %
 MAX WERKTAG 8954 DO 30. 4.
 MAX FER-WKTAG 8479 FR 12. 6.
 MAX SO+FEITAG 6570 SO 7. 6.

TAEGLICHE VERKEHRSMENGE



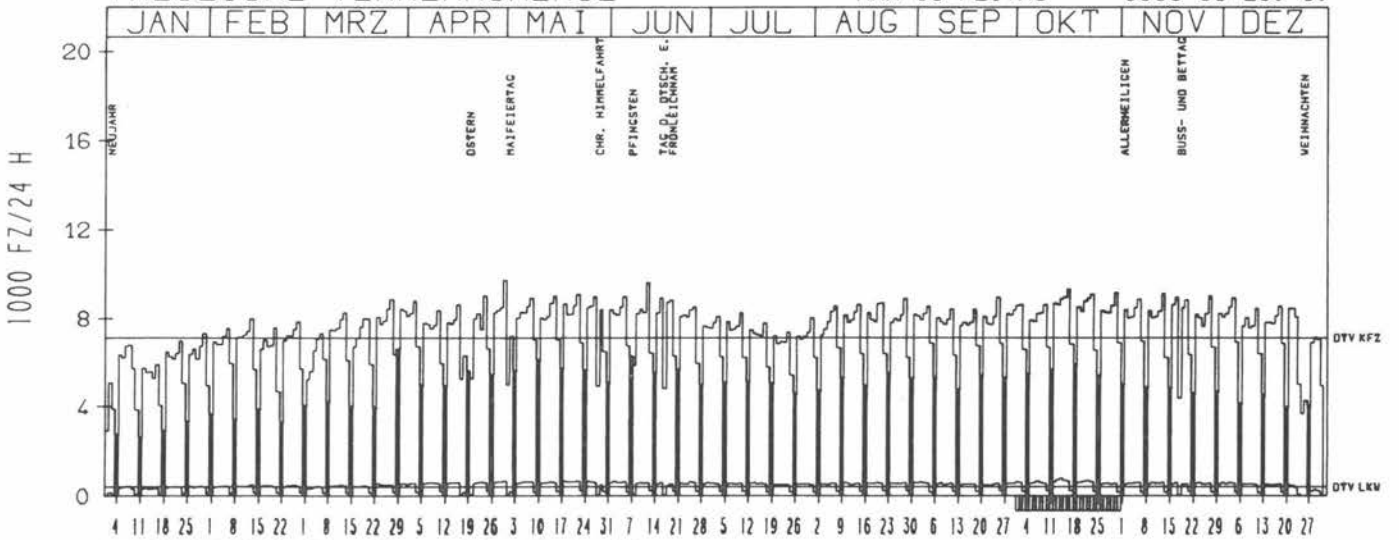
VERKEHRSMENGE 15-19 UHR



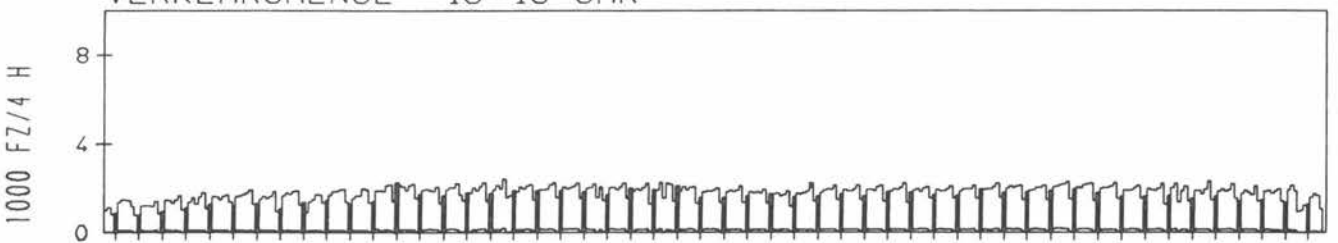
RICHTUNG WEST

DTV KFZ 7104
 DTV LKW 409 = 5.75 %
 MAX WERKTAG 9726 DO 30. 4.
 MAX FER-WKTAG 9637 FR 12. 6.
 MAX SO+FEITAG 6596 SO 29. 3.

TAEGLICHE VERKEHRSMENGE



VERKEHRSMENGE 15-19 UHR



JAHRESGANGLINIEN

1987

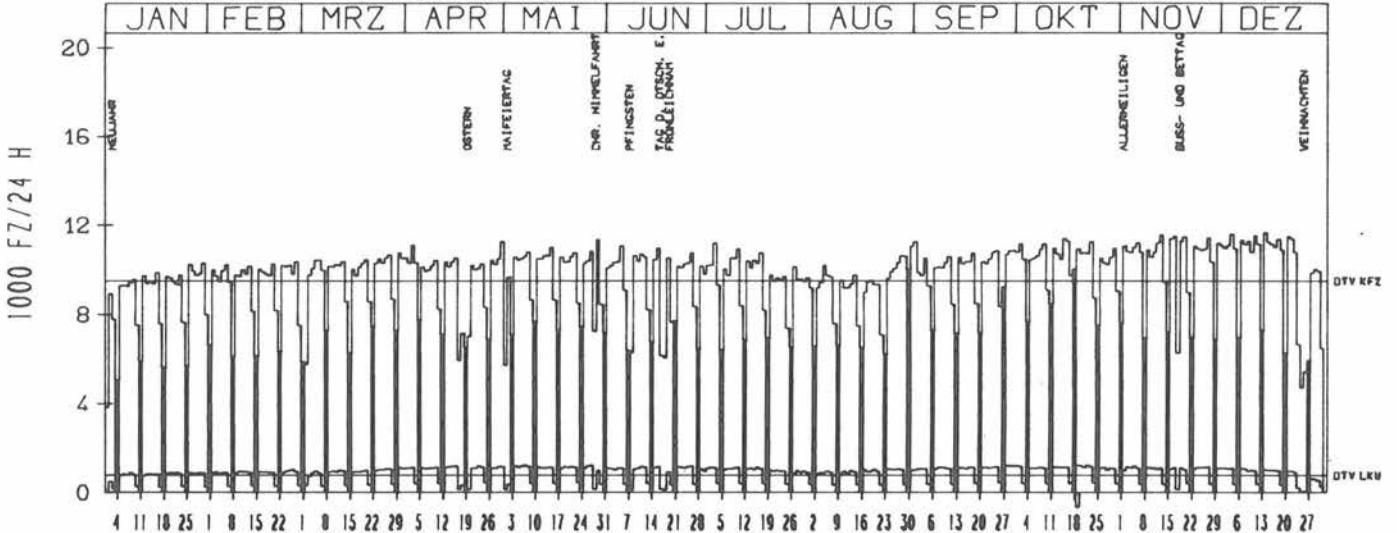
ZST: RHEDE
 NR.: 4105 5 320

LAND: NORDRHEIN-WESTFALEN
 STRASSE: B 67
 KM: 25.5
 NETZKNOTEN: 4105 115
 4106 005

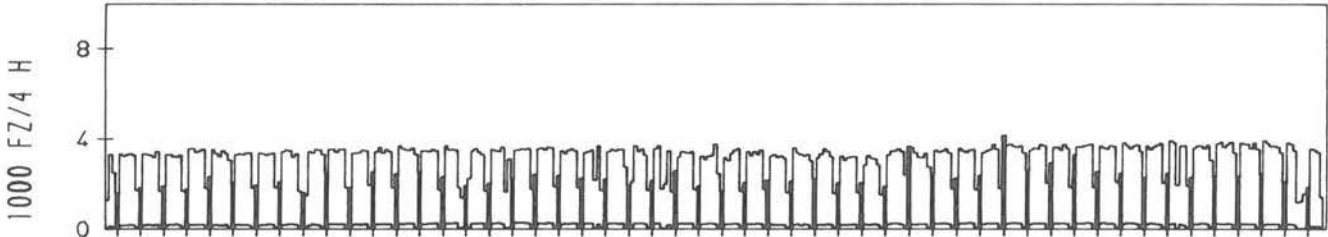
RICHTUNG OST

DTV KFZ 9484
 DTV LKW 780 = 8.22 %
 MAX WERKTAG 11663 MO 14.12.
 MAX FER-WKTAG 11251 DI 1.9.
 MAX SO+FEITAG 10040 SO 18.10.

TAEGLICHE VERKEHRSMENGE



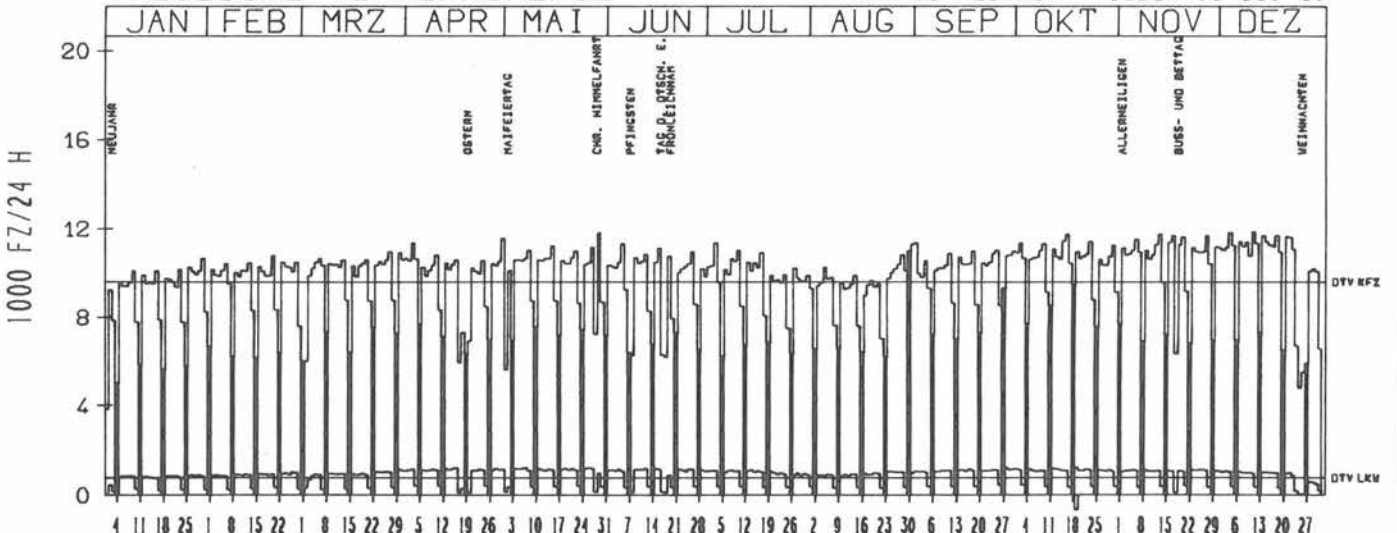
VERKEHRSMENGE 15-19 UHR



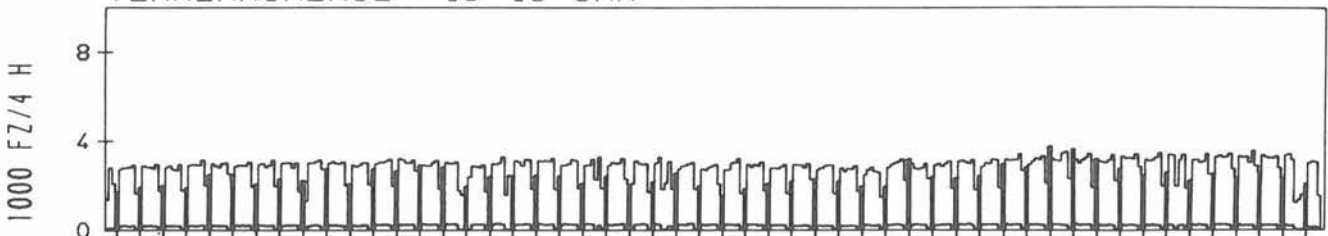
RICHTUNG WEST

DTV KFZ 9607
 DTV LKW 782 = 8.14 %
 MAX WERKTAG 11877 FR 11.12.
 MAX FER-WKTAG 11384 DI 1.9.
 MAX SO+FEITAG 11014 SO 30.8.

TAEGLICHE VERKEHRSMENGE



VERKEHRSMENGE 15-19 UHR



JAHRESGANGLINIEN 1987

ZST: HILTER

LAND:
STRASSE

NIEDERSACHSEN

NR.: 3814 3 334

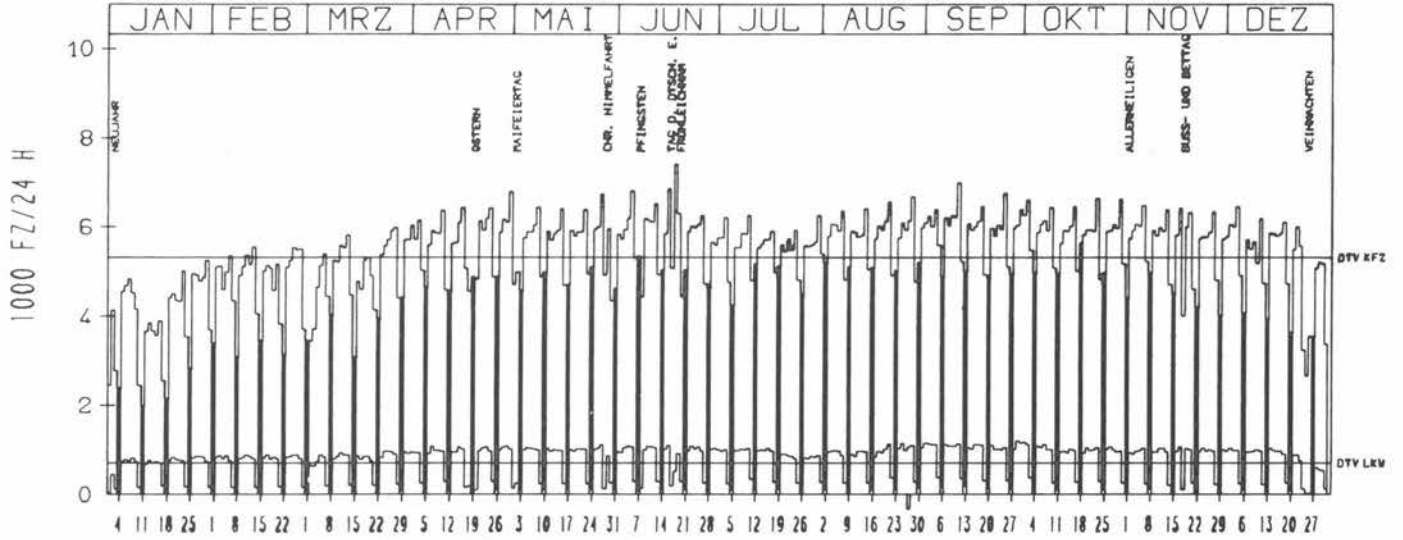
KM:
NETZKNOTEN:

B 68
9.3

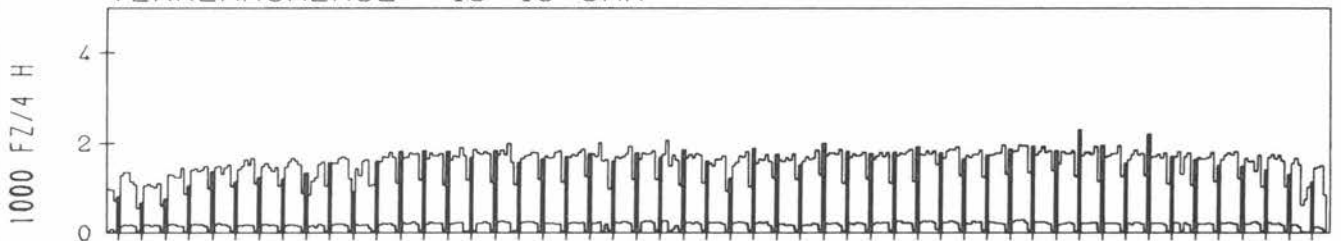
RICHTUNG NÖRD

DTV KFZ 5316
DTV LKW 700 = 13.17 %
MAX WERKTAG 6801 FR 5. 6.
MAX FER-WKTAG 7400 DO 18. 6.
MAX SO+FEITAG 5630 SO 18.10.

TÄGLICHE VERKEHRSMENGE



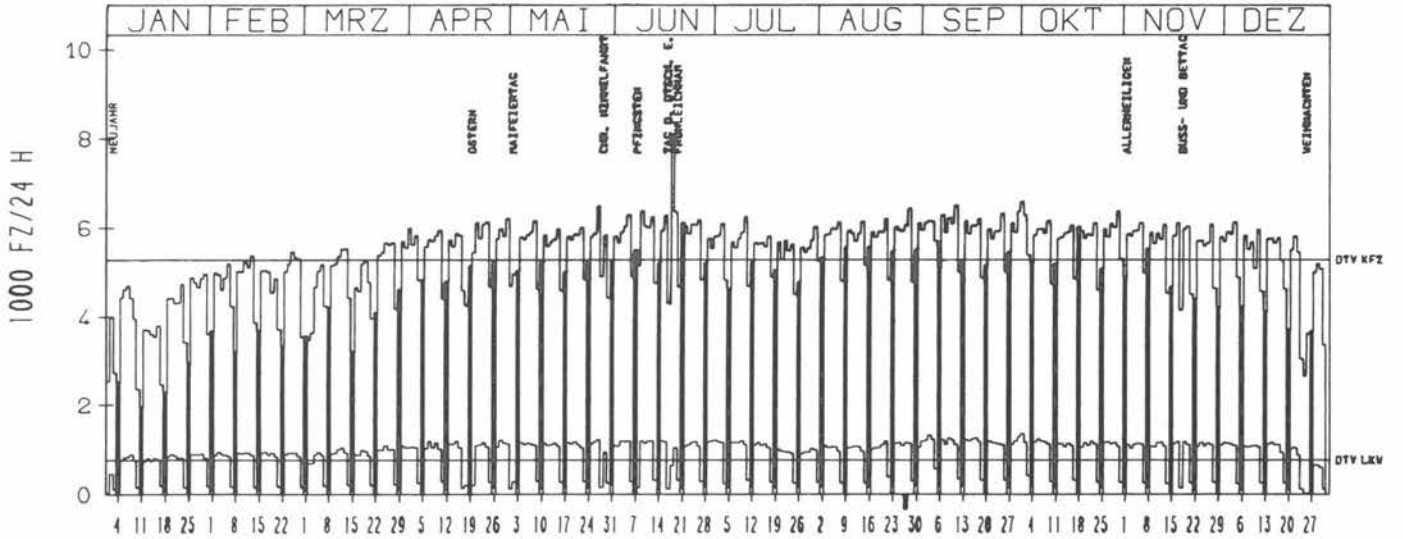
VERKEHRSMENGE 15-19 UHR



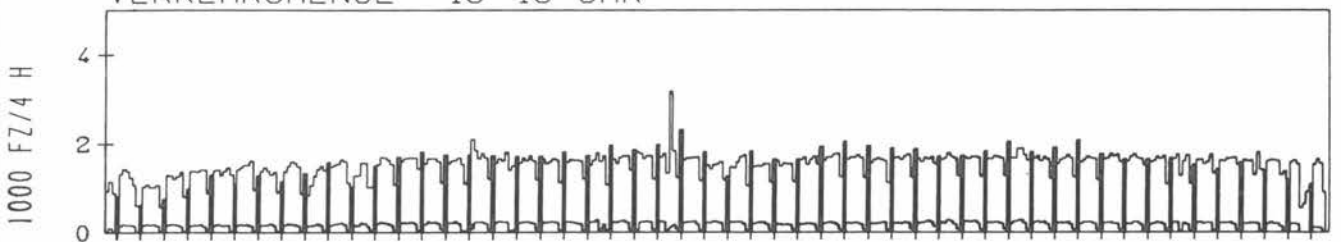
RICHTUNG SÜED

DTV KFZ 5281
DTV LKW 780 = 14.78 %
MAX WERKTAG 6493 MI 27. 5.
MAX FER-WKTAG 8065 DO 18. 6.
MAX SO+FEITAG 6119 SO 21. 6.

TÄGLICHE VERKEHRSMENGE



VERKEHRSMENGE 15-19 UHR



JAHRESGANGLINIEN 1987

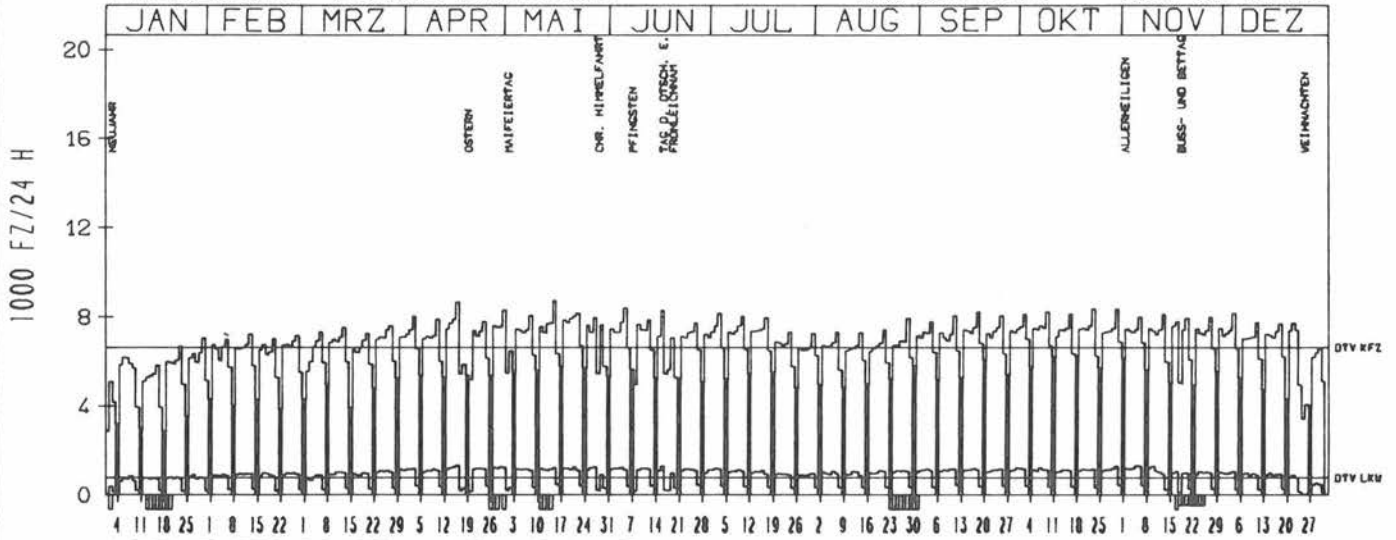
ZST: HALLE-GARTNISCH
 NR.: 3916 5 303

LAND: NORDRHEIN-WESTFALEN
 STRASSE: B 68
 KM: 12.6
 NETZKNOTEN:

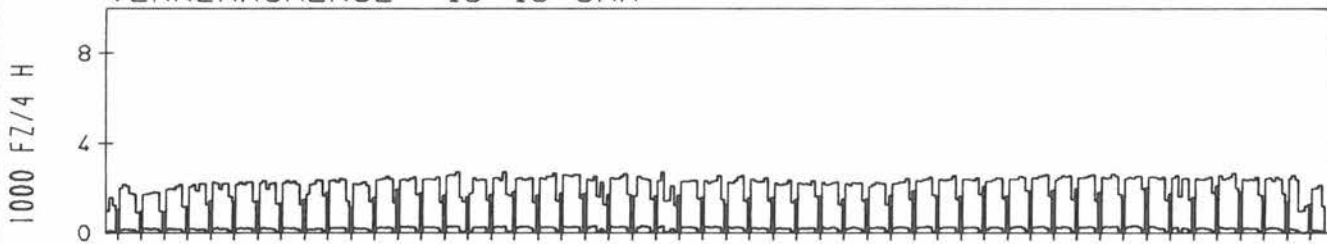
RICHTUNG NORD

DTV KFZ 6629
 DTV LKW 777 = 11.73 %
 MAX WERKTAG 8739 FR 15. 5.
 MAX FER-WKTAG 8670 DO 16. 4.
 MAX SO+FEITAG 6227 SO 18.10.

TAEGLICHE VERKEHRSMENGE



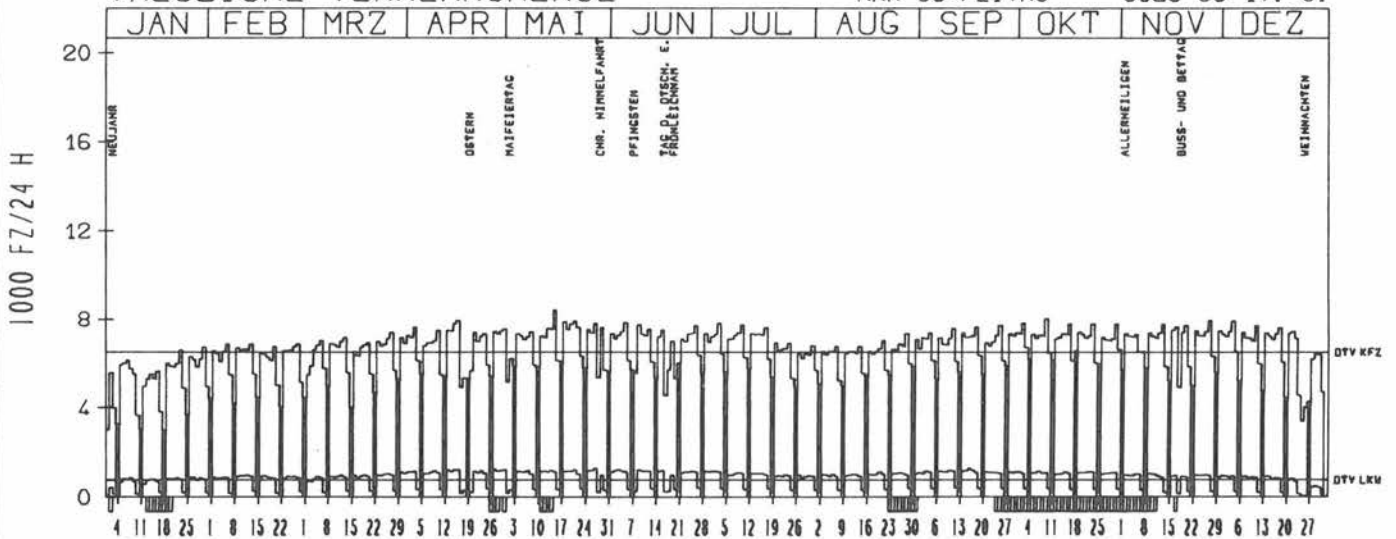
VERKEHRSMENGE 15-19 UHR



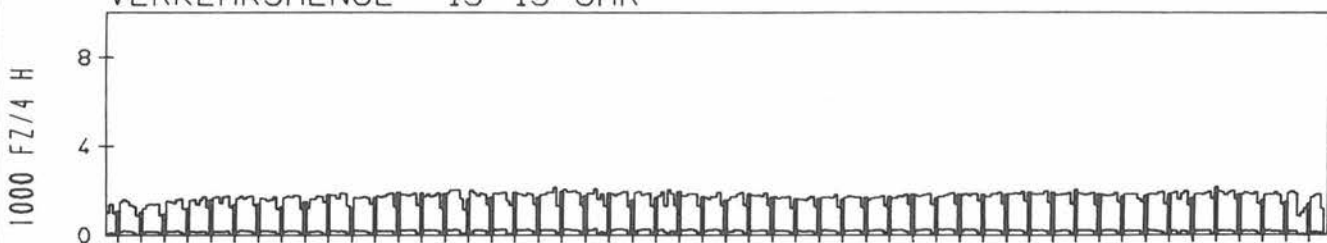
RICHTUNG SUED

DTV KFZ 6500
 DTV LKW 776 = 11.93 %
 MAX WERKTAG 8430 FR 15. 5.
 MAX FER-WKTAG 7977 DO 16. 4.
 MAX SO+FEITAG 6023 SO 17. 5.

TAEGLICHE VERKEHRSMENGE



VERKEHRSMENGE 15-19 UHR



JAHRESGANGLINIEN

1987

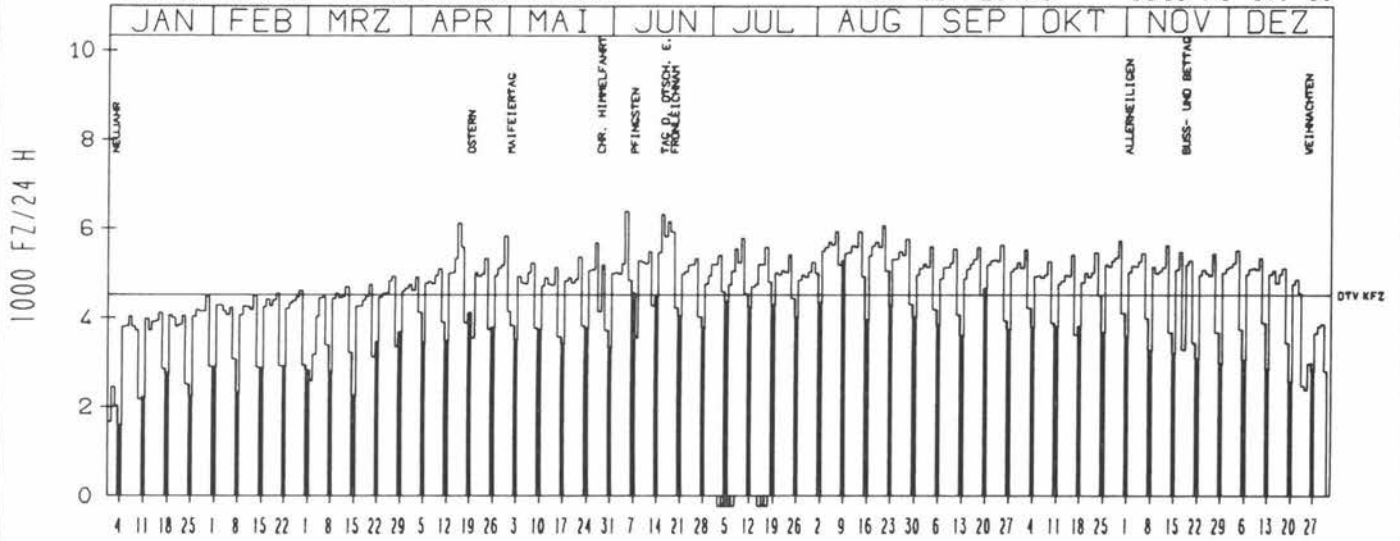
ZST: GEORGSHEIL 2
NR.: 2509 3 348

LAND: NIEDERSACHSEN
STRASSE: B 70
KM: 11.8
NETZKNOTEN:

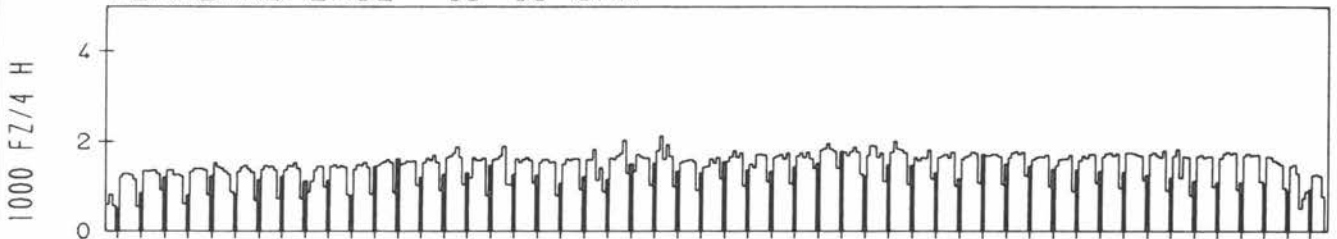
RICHTUNG OST

DTV KFZ 4517
MAX WERKTAG 6384 FR 5. 6.
MAX FER-WKTAG 6321 DI 16. 6.
MAX SO+FEITAG 5816 MI 17. 6.

TAEGLICHE VERKEHRSMENGE



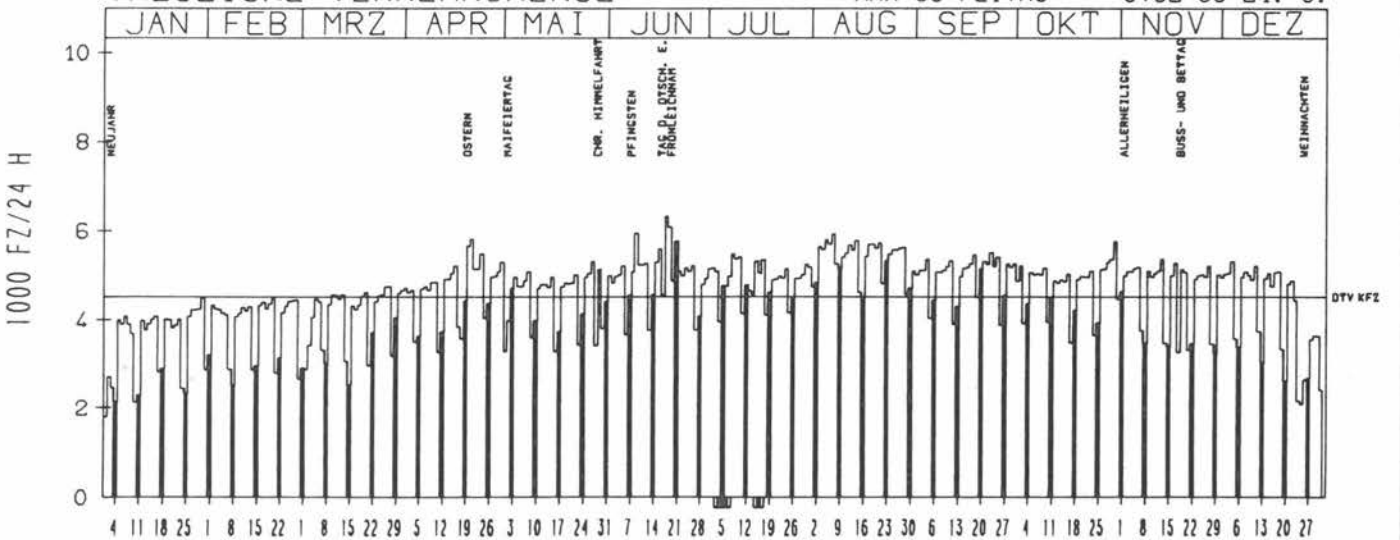
VERKEHRSMENGE 15-19 UHR



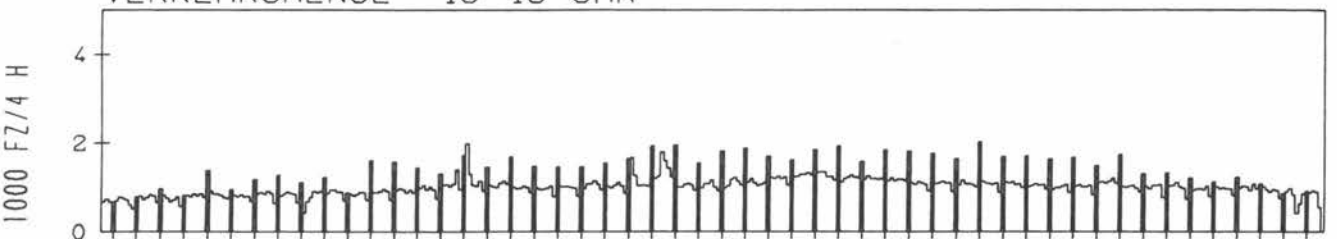
RICHTUNG WEST

DTV KFZ 4519
MAX WERKTAG 5772 FR 30. 10.
MAX FER-WKTAG 6336 DO 18. 6.
MAX SO+FEITAG 5762 SO 21. 6.

TAEGLICHE VERKEHRSMENGE



VERKEHRSMENGE 15-19 UHR



JAHRESGANGLINIEN

1987

ZST: PAPENBURG

LAND:
STRASSE
KM:
NETZKNOTEN:

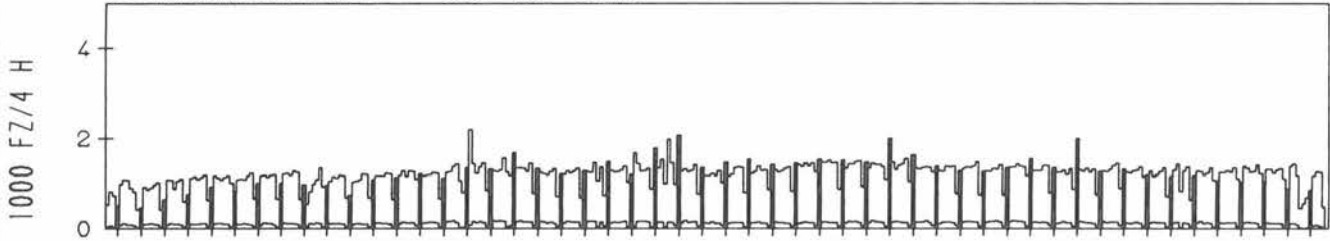
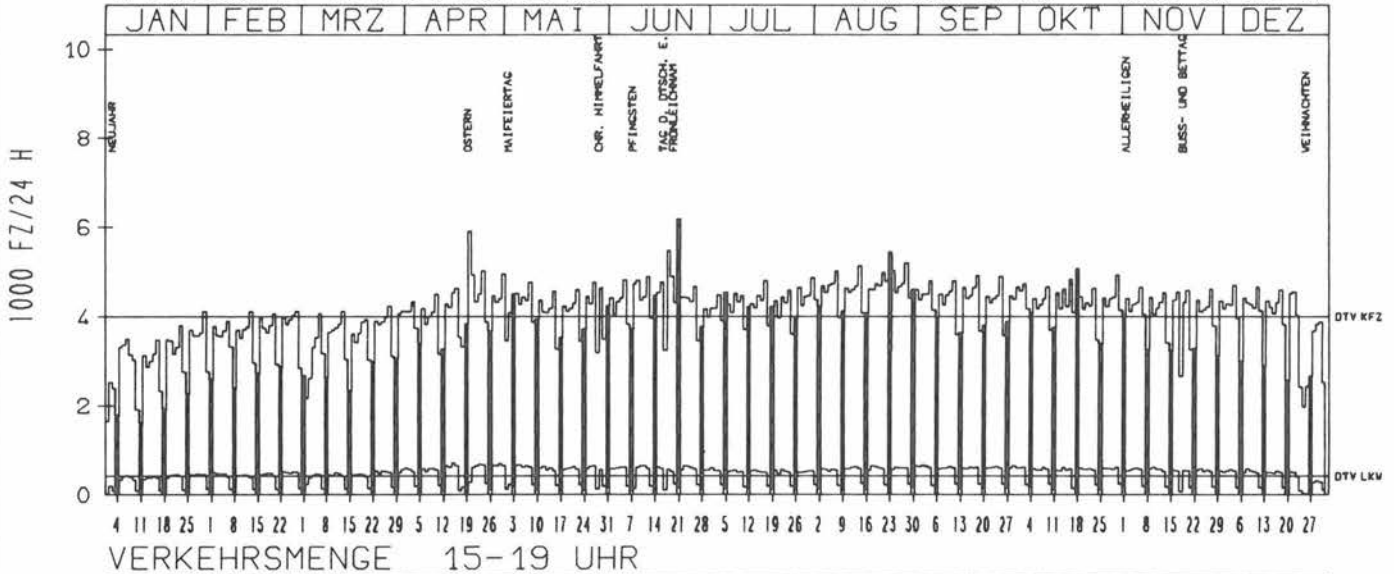
NIEDERSACHSEN
B 70
14.1

NR.: 2910 3 326

RICHTUNG SUED

DTV KFZ	4004
DTV LKW	414 = 10.35 %
MAX WERKTAG	5020 FR 24. 4.
MAX FER-WKTAG	5459 DO 18. 6.
MAX SO+FEITAG	6157 SO 21. 6.

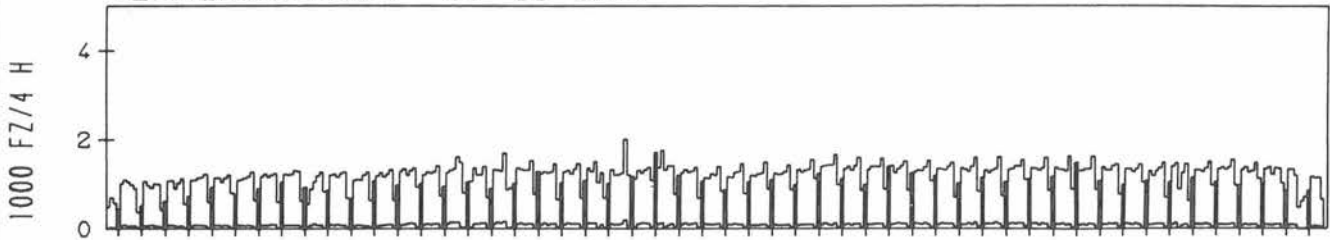
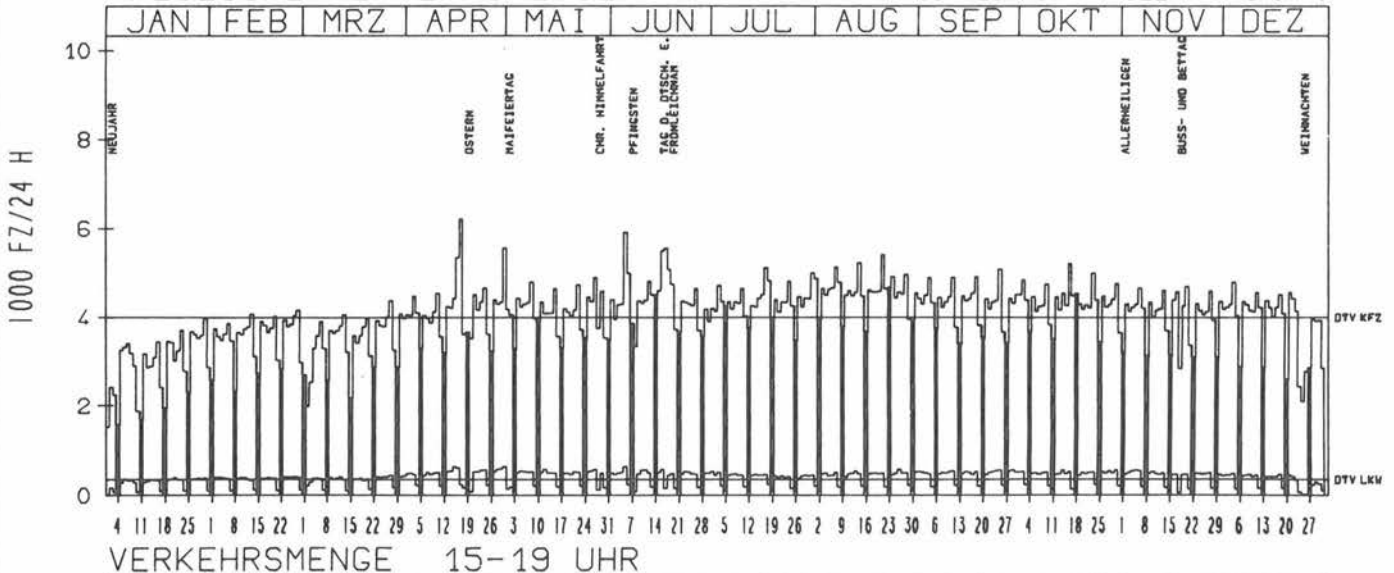
TAEGLICHE VERKEHRSMENGE



RICHTUNG NORD

DTV KFZ	3999
DTV LKW	358 = 8.96 %
MAX WERKTAG	5914 FR 5. 6.
MAX FER-WKTAG	5510 DI 16. 6.
MAX SO+FEITAG	6224 FR 17. 4.

TAEGLICHE VERKEHRSMENGE



JAHRESGANGLINIEN 1987

ZST: AURICH

LAND:
STRASSE

NIEDERSACHSEN

NR.: 2510 3 311

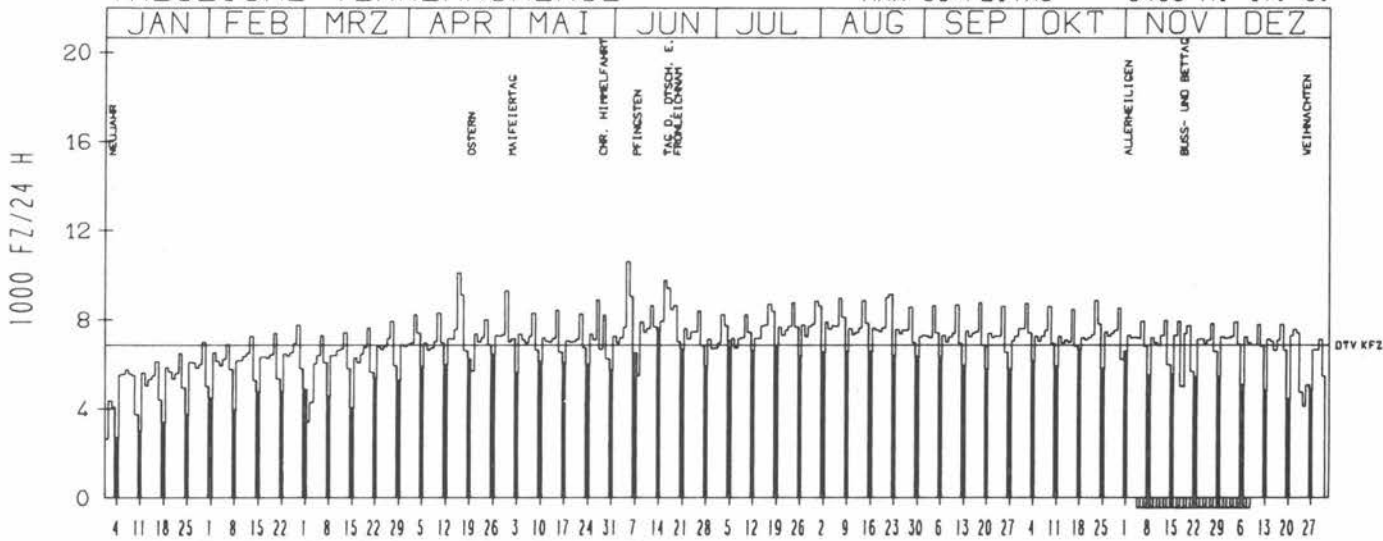
KM:
NETZKNOTEN:

B 72
2.1

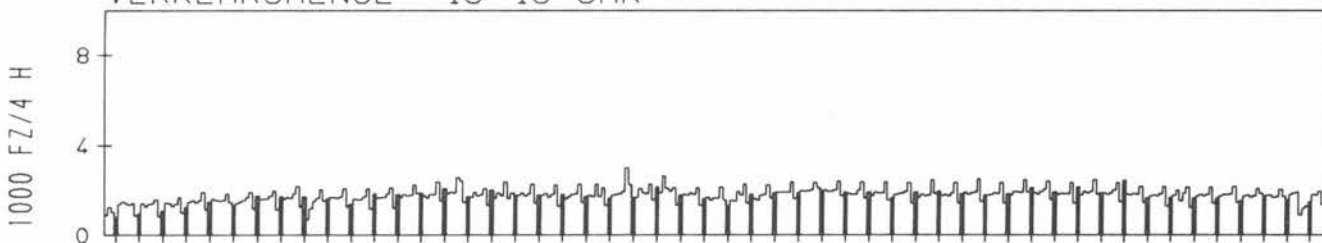
RICHTUNG NÖRD

DTV KFZ 6867
 MAX WERKTAG 10592 FR 5. 6.
 MAX FER-WKTAG 10083 DO 16. 4.
 MAX SO+FEITAG 9405 MI 17. 6.

TÄGLICHE VERKEHRSMENGE



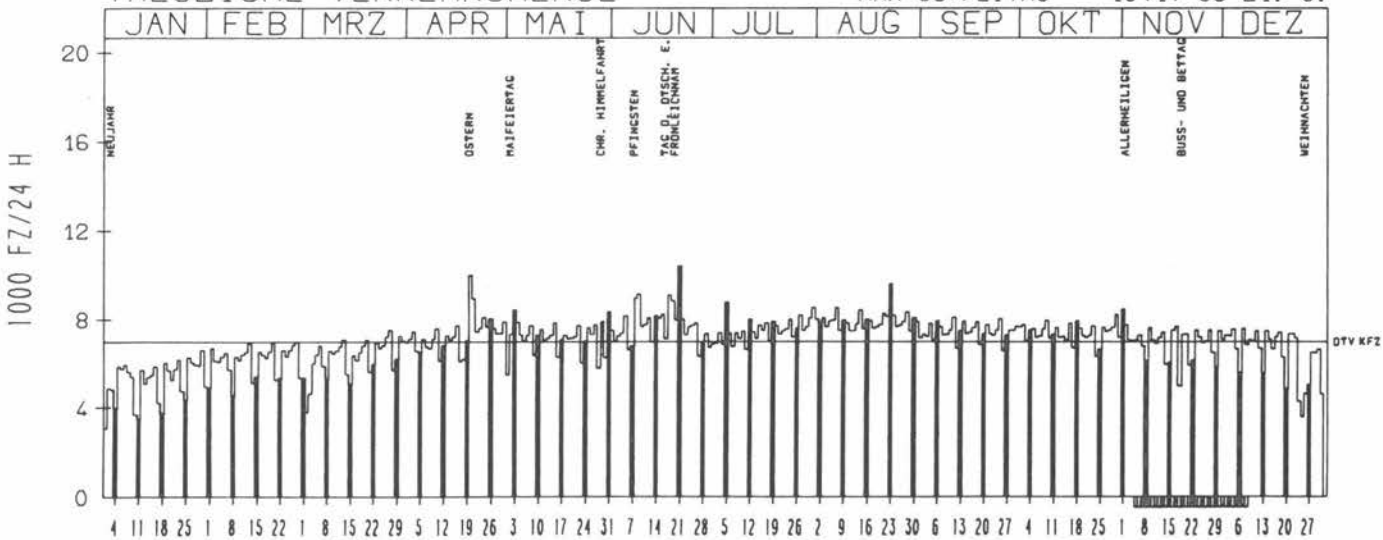
VERKEHRSMENGE 15-19 UHR




RICHTUNG SÜED

DTV KFZ 6966
 MAX WERKTAG 8227 FR 30. 10.
 MAX FER-WKTAG 9126 DI 9. 6.
 MAX SO+FEITAG 10417 SO 21. 6.

TÄGLICHE VERKEHRSMENGE



VERKEHRSMENGE 15-19 UHR



JAHRESGANGLINIEN 1987

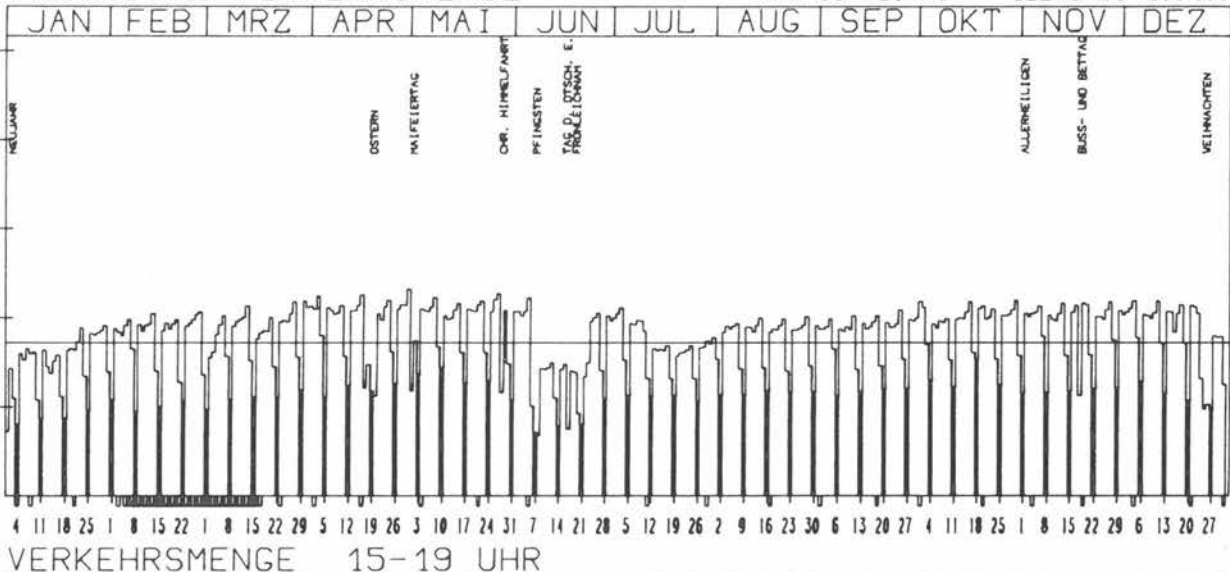
ZST: BUXTEHUDER STR.
NR.: 2525 2 207

LAND: HAMBURG
STRASSE: B 73
KM:
NETZKNOTEN: 2525 105
2525 103

RICHTUNG OST

DTV KFZ 13809
MAX WERKTAG 18616 DO 30. 4.
MAX FER-WKTAG 17438 FR 16. 10.
MAX SO+FEITAG 12270 SO 18. 10.

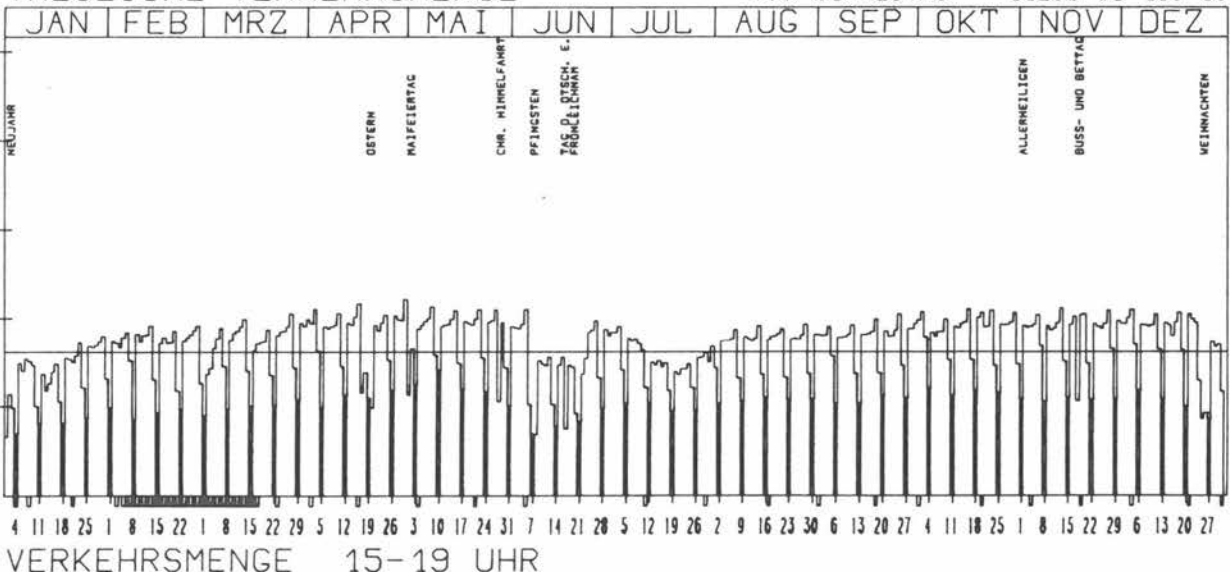
TAEGLICHE VERKEHRSMENGE



RICHTUNG WEST

DTV KFZ 12950
MAX WERKTAG 17759 DO 30. 4.
MAX FER-WKTAG 16850 FR 16. 10.
MAX SO+FEITAG 11255 SO 10. 5.

TAEGLICHE VERKEHRSMENGE



1000 FZ/4 H

1000 FZ/24 H

1000 FZ/4 H

DTV KFZ

DTV KFZ

JAHRESGANGLINIEN

1987

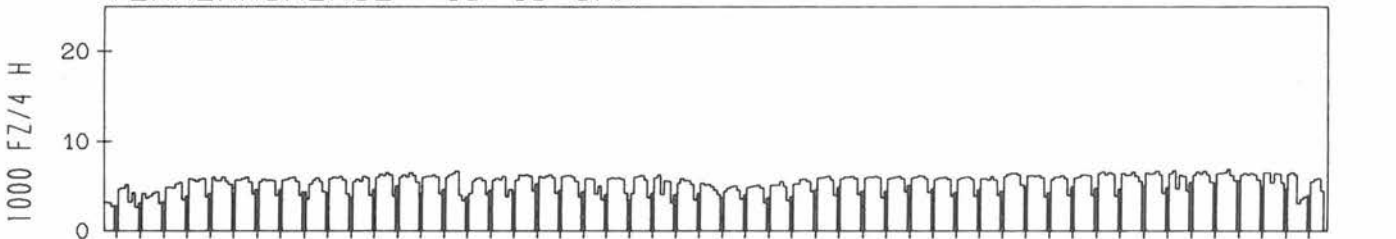
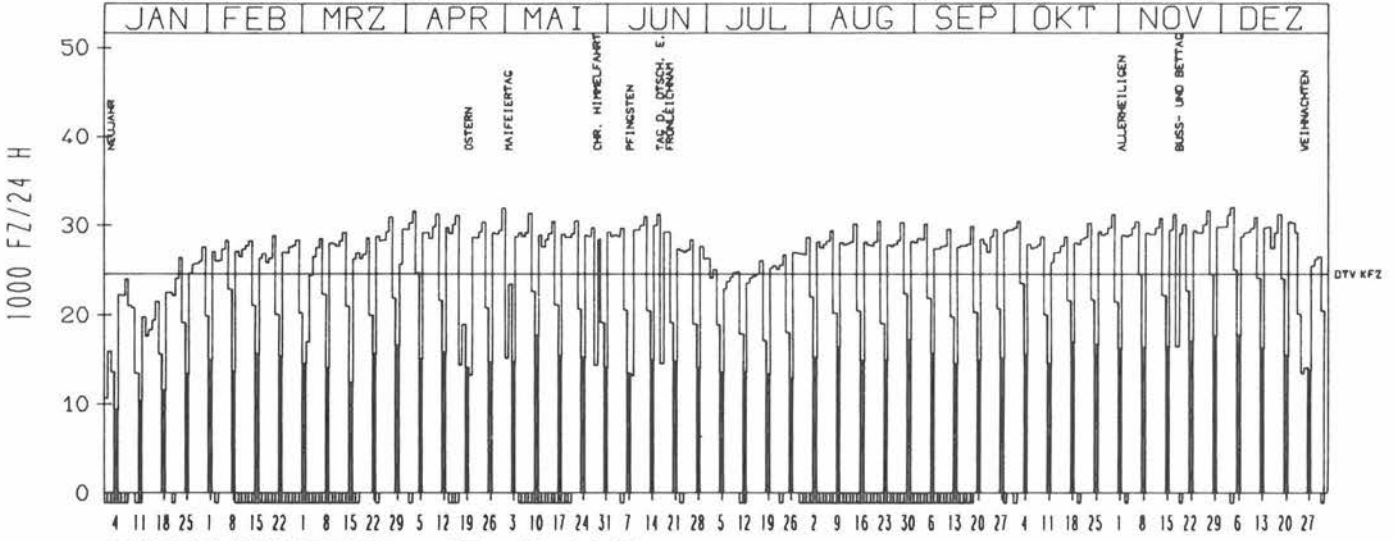
ZST: WANDSBEKER MARKTSTR.
NR.: 2426 2 203

LAND: HAMBURG
STRASSE: B 75
KM:
NETZKNOTEN: 2426 008
2426 004

RICHTUNG WEST

DTV KFZ 24539
MAX WERKTAG 31867 DO 30. 4.
MAX FER-WKTAG 31219 DI 16. 6.
MAX SO+FEI TAG 17638 SO 6. 12.

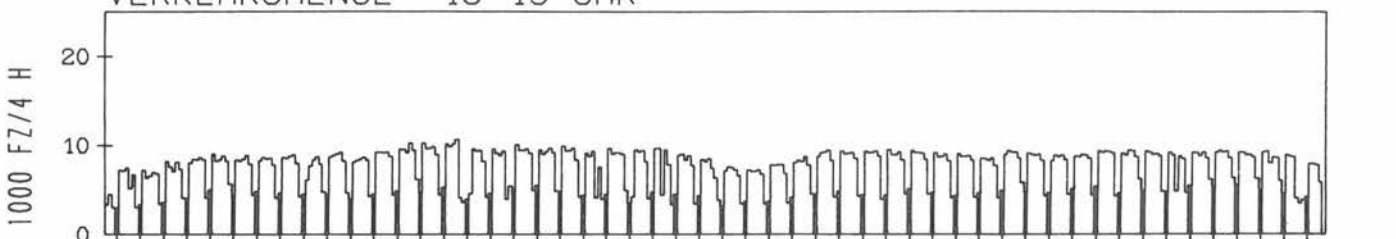
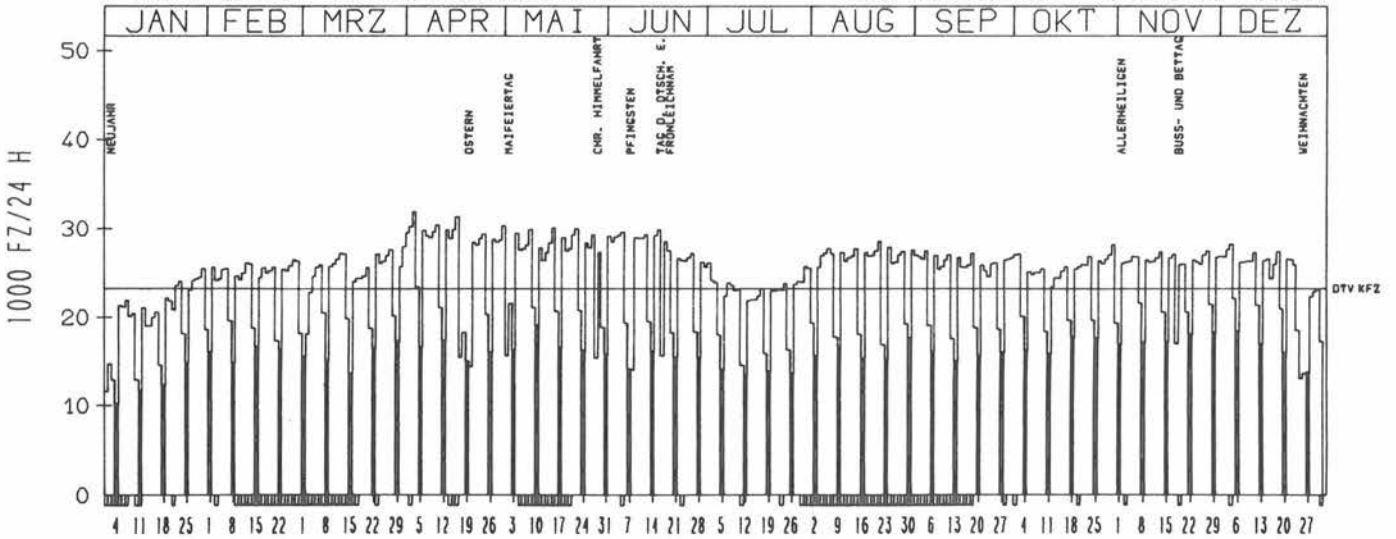
TAEGLICHE VERKEHRSMENGE



RICHTUNG OST

DTV KFZ 23275
MAX WERKTAG 31892 FR 3. 4.
MAX FER-WKTAG 29926 DI 16. 6.
MAX SO+FEI TAG 18451 SO 6. 12.

TAEGLICHE VERKEHRSMENGE



JAHRESGANGLINIEN 1987

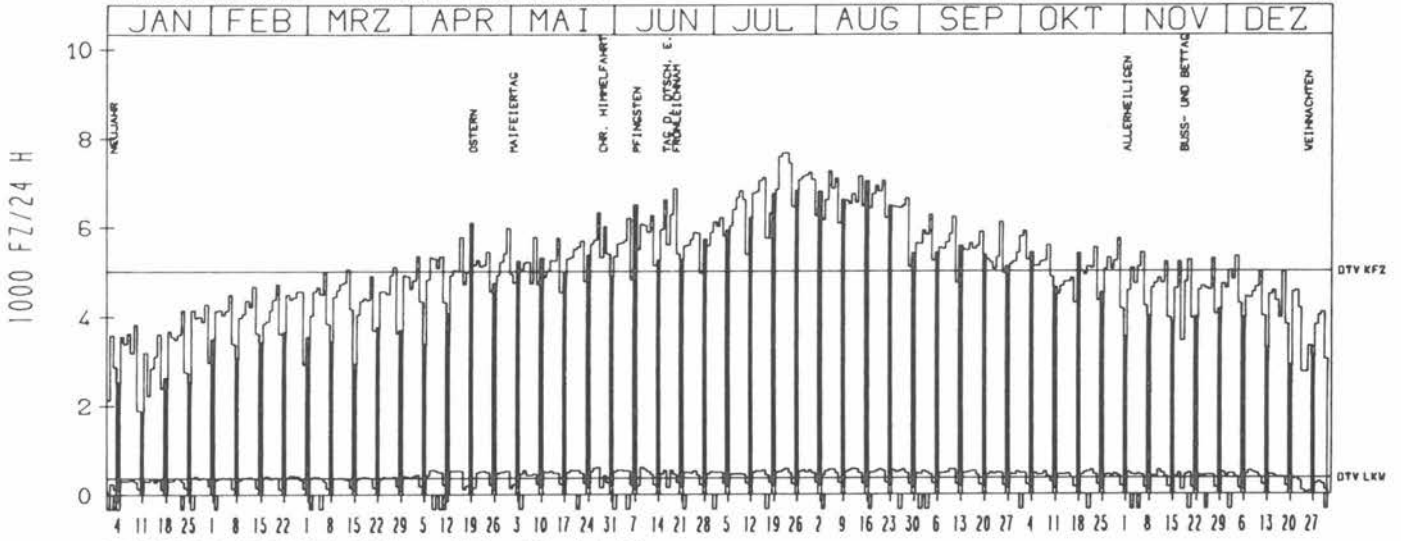
ZST: RÖEBEL
 NR.: 1829 1 149

LAND: SCHLESWIG-HOLSTEIN
 STRASSE: B 76
 KM: 48.3
 NETZKNOTEN:

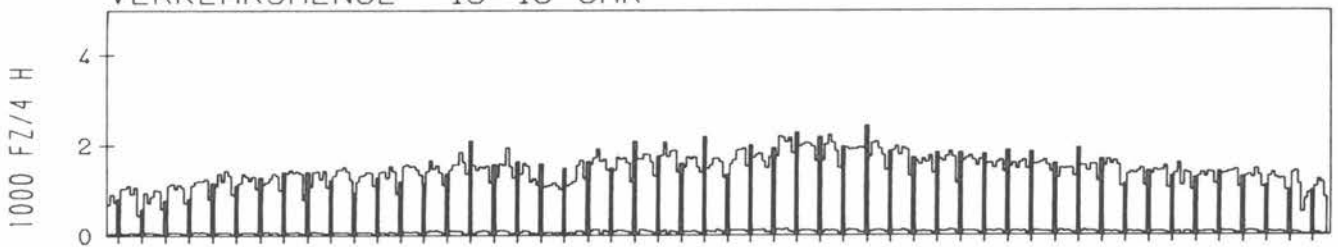
RICHTUNG SÜED

DTV KFZ 5012
 DTV LKW 363 = 7.25 %
 MAX WERKTAG 6337 MI 27. 5.
 MAX FER-WKTAG 7663 MI 22. 7.
 MAX SO+FEITAG 7032 SO 16. 8.

TÄGLICHE VERKEHRSMENGE



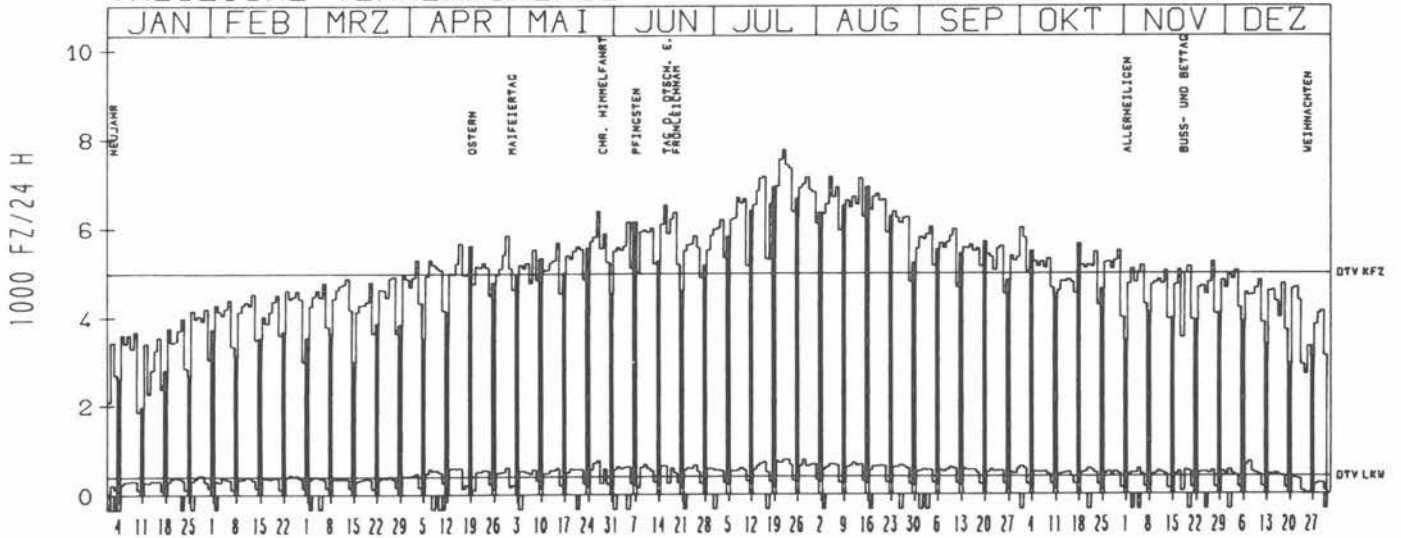
VERKEHRSMENGE 15-19 UHR



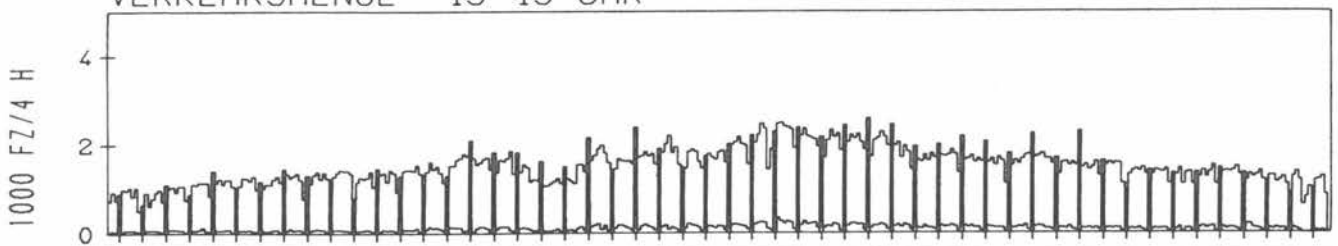
RICHTUNG NÖRD

DTV KFZ 4979
 DTV LKW 399 = 8.02 %
 MAX WERKTAG 6408 MI 27. 5.
 MAX FER-WKTAG 7772 MI 22. 7.
 MAX SO+FEITAG 6938 SO 19. 7.

TÄGLICHE VERKEHRSMENGE



VERKEHRSMENGE 15-19 UHR



JAHRESGANGLINIEN

1987

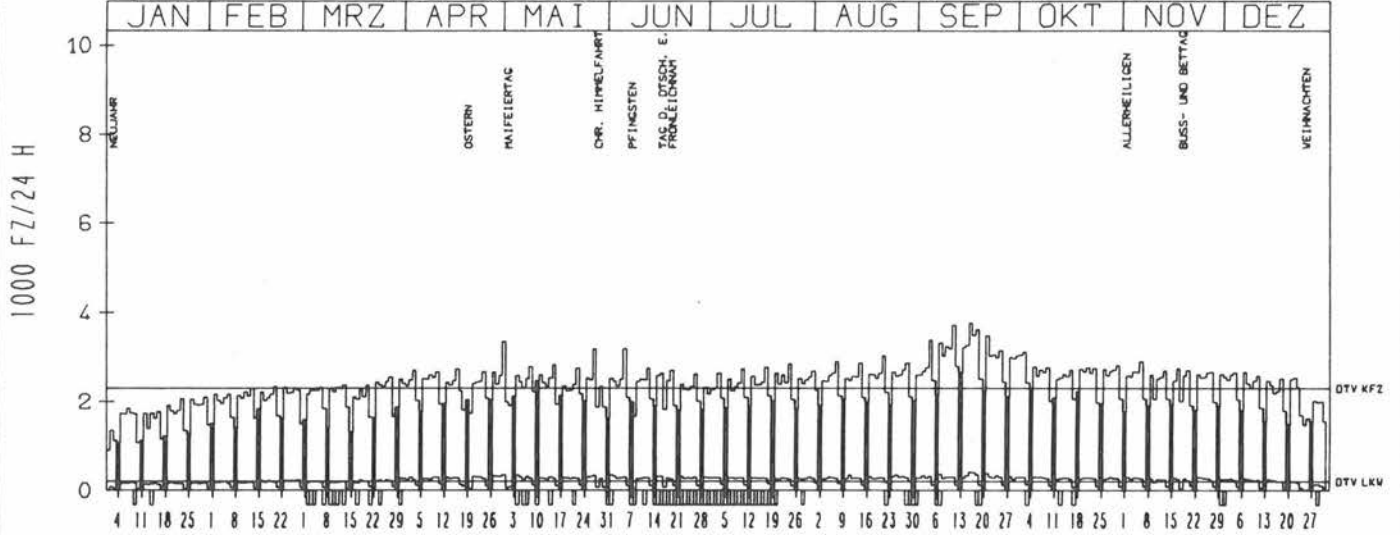
ZST: BLAUER LAPPEN
NR.: 2023 1 146

LAND: SCHLESWIG-HOLSTEIN
STRASSE: B 77
KM: 62.7
NETZKNOTEN:

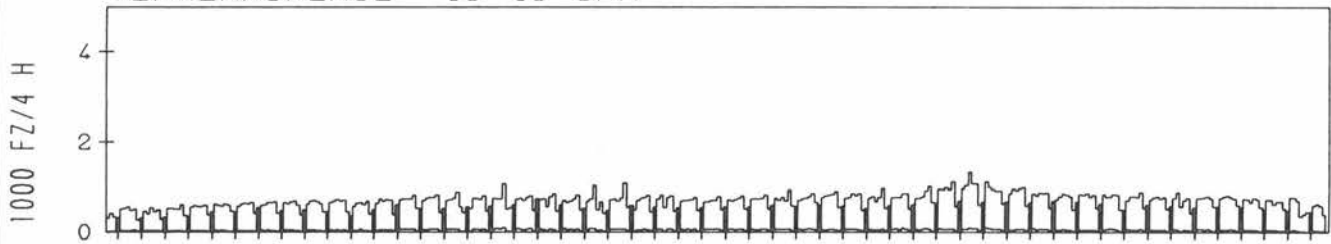
RICHTUNG NÖRD

DTV KFZ	2294
DTV LKW	198 = 8.62 %
MAX WERKTAG	3767 MI 16. 9.
MAX FER-WKTAG	3716 FR 11. 9.
MAX SO+FEITAG	2646 SO 13. 9.

TÄGLICHE VERKEHRSMENGE



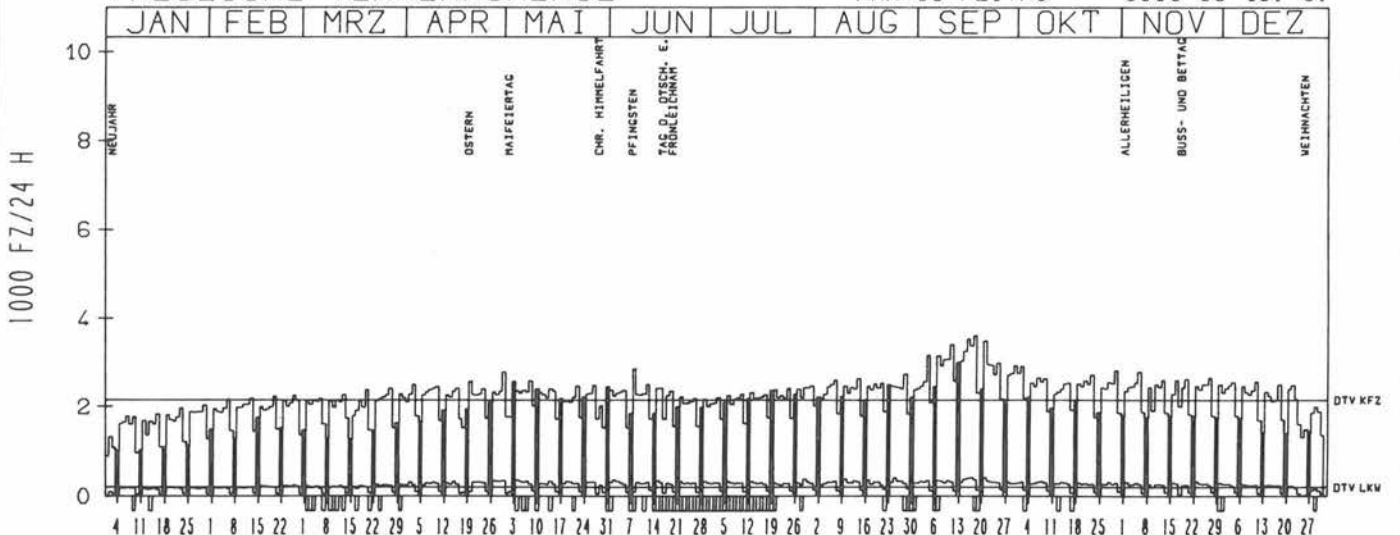
VERKEHRSMENGE 15-19 UHR



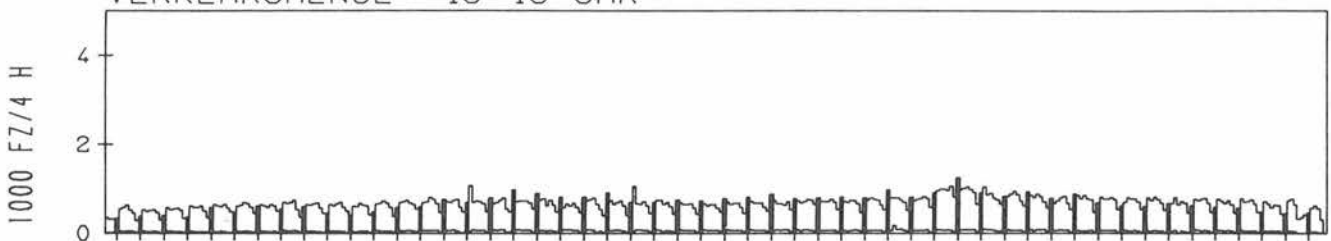
RICHTUNG SÜED

DTV KFZ	2160
DTV LKW	214 = 9.92 %
MAX WERKTAG	3559 MI 16. 9.
MAX FER-WKTAG	3415 FR 11. 9.
MAX SO+FEITAG	3008 SO 13. 9.

TÄGLICHE VERKEHRSMENGE



VERKEHRSMENGE 15-19 UHR



JAHRESGANGLINIEN 1987

ZST: HESS. OLDENDORF
NR.: 3720 3 331

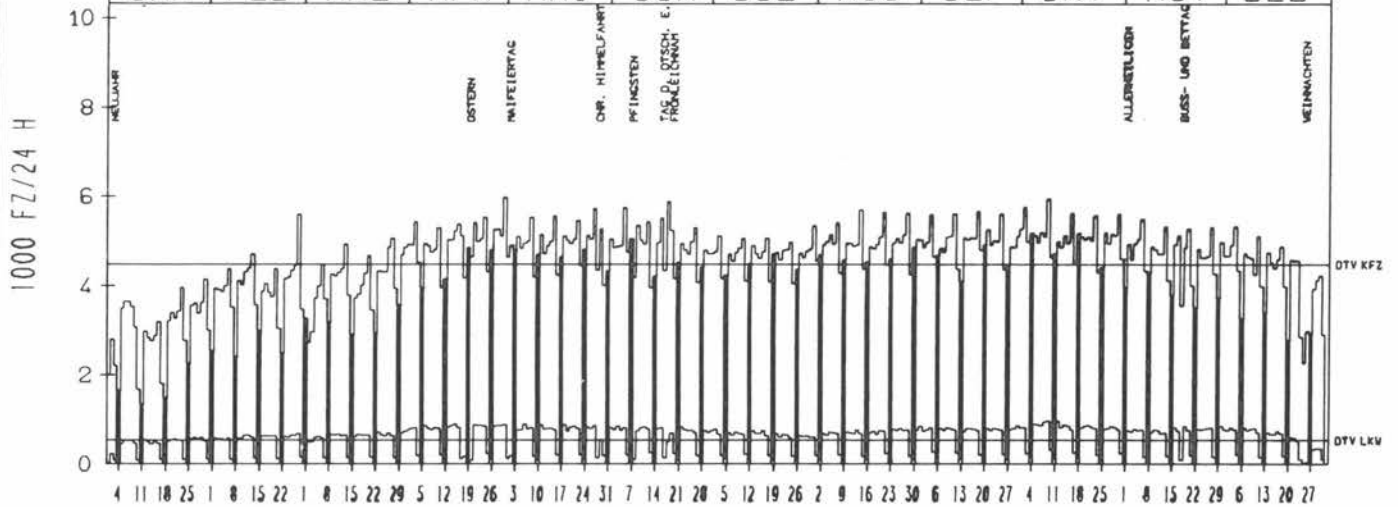
LAND: NIEDERSACHSEN
STRASSE: B 83
KM: 7.6
NETZKNOTEN:

RICHTUNG OST

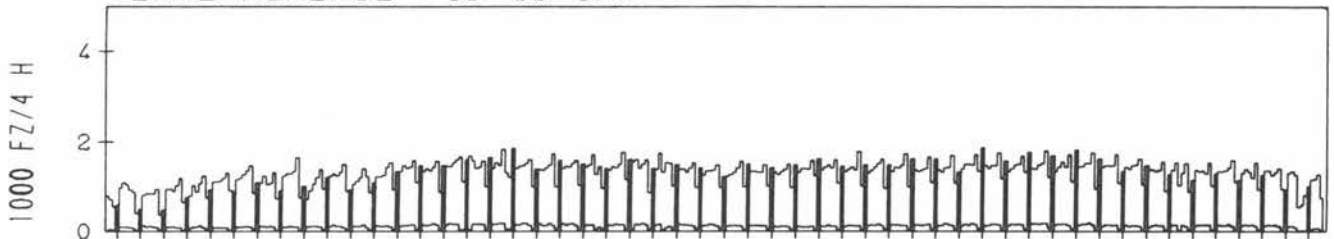
DTV KFZ 4485
DTV LKW 532 = 11.87 %
MAX WERKTAG 5986 DO 30. 4.
MAX FER-WKTAG 5944 FR 9. 10.
MAX SO+FEITAG 5185 SO 18. 10.

TAEGLICHE VERKEHRSMENGE

JAN FEB MRZ APR MAI JUN JUL AUG SEP OKT NOV DEZ



VERKEHRSMENGE 15-19 UHR

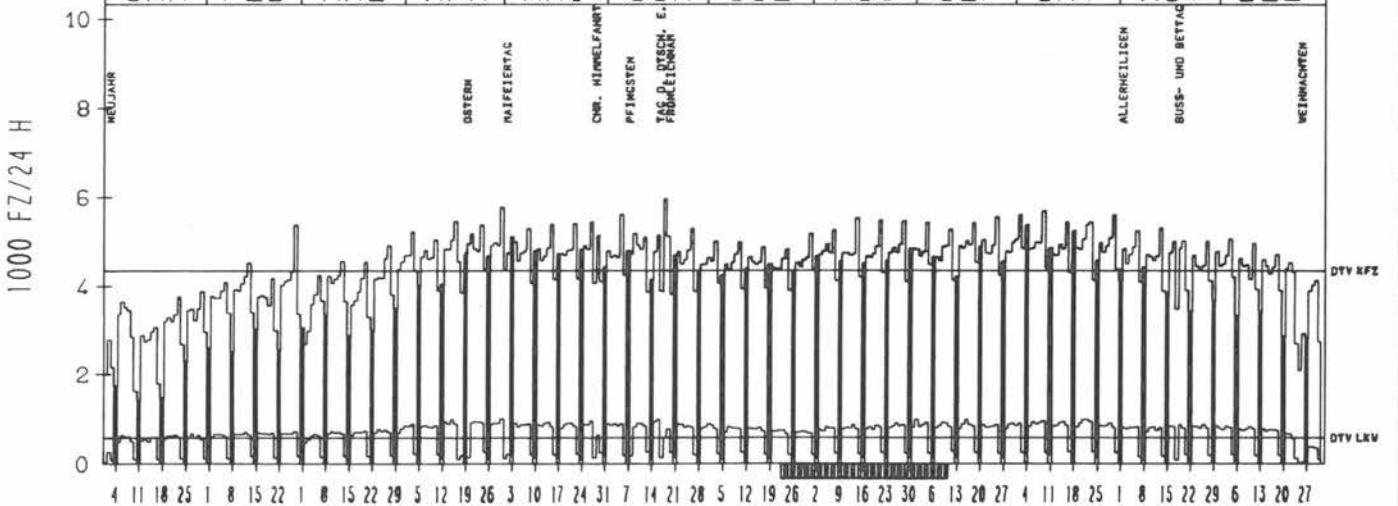


RICHTUNG WEST

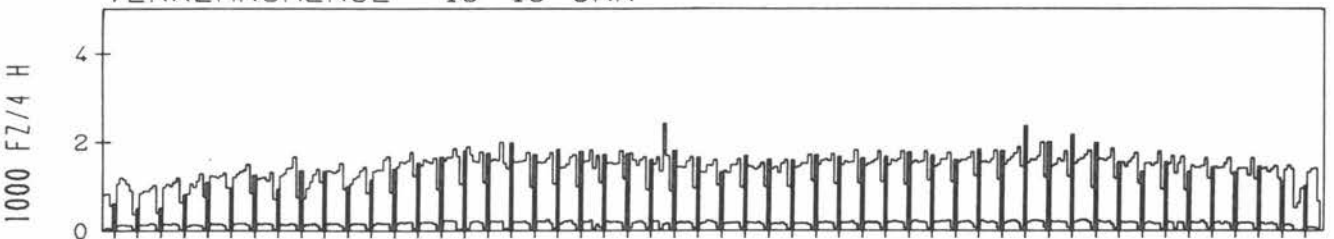
DTV KFZ 4355
DTV LKW 592 = 13.59 %
MAX WERKTAG 5780 DO 30. 4.
MAX FER-WKTAG 5964 DO 18. 6.
MAX SO+FEITAG 5386 SO 4. 10.

TAEGLICHE VERKEHRSMENGE

JAN FEB MRZ APR MAI JUN JUL AUG SEP OKT NOV DEZ



VERKEHRSMENGE 15-19 UHR



JAHRESGANGLINIEN 1987

ZST: RAISDORF 2

LAND: STRASSE

SCHLESWIG-HOLSTEIN

NR.: 1727 1 136

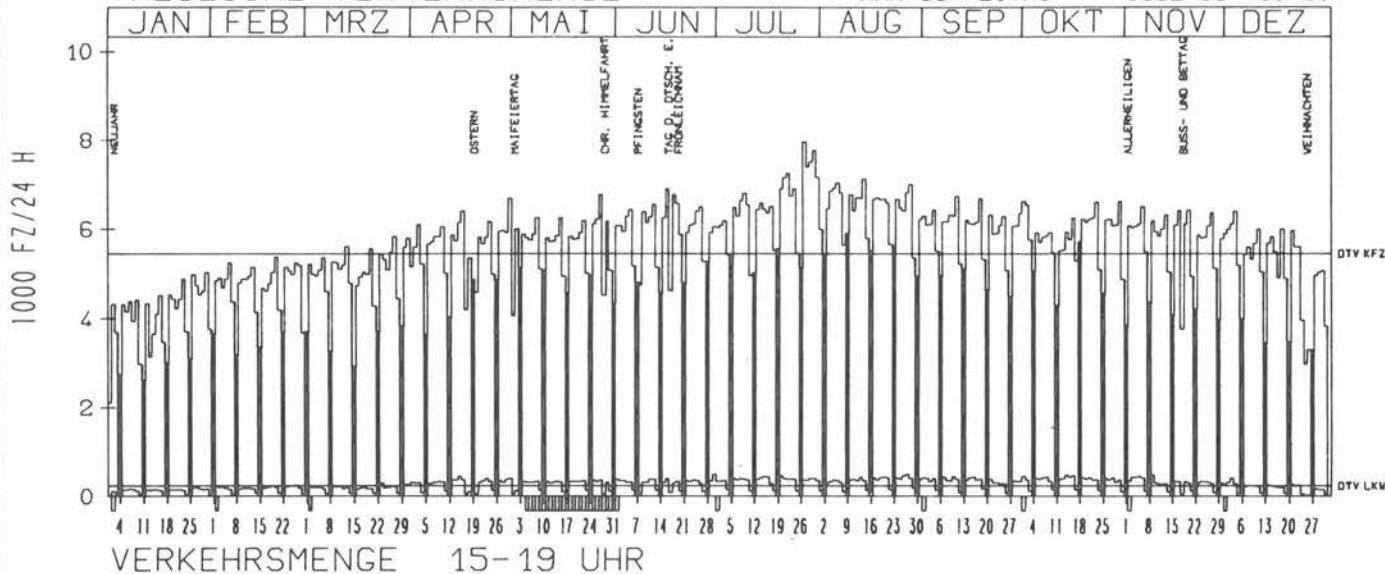
KM: NETZKNOTEN:

B 202
24.2

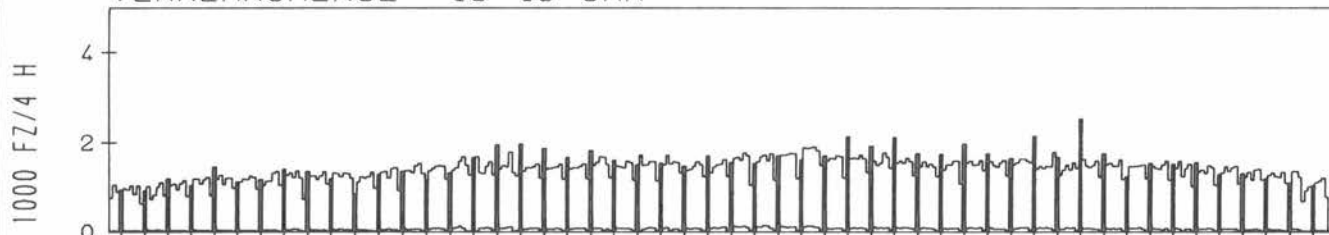
RICHTUNG WEST

DTV KFZ 5452
DTV LKW 237 = 4.34 %
MAX WERKTAG 6673 DO 30.4.
MAX FER-WKTAG 7957 MO 27.7.
MAX SO+FEITAG 5902 SO 9.8.

TAEGLICHE VERKEHRSMENGE



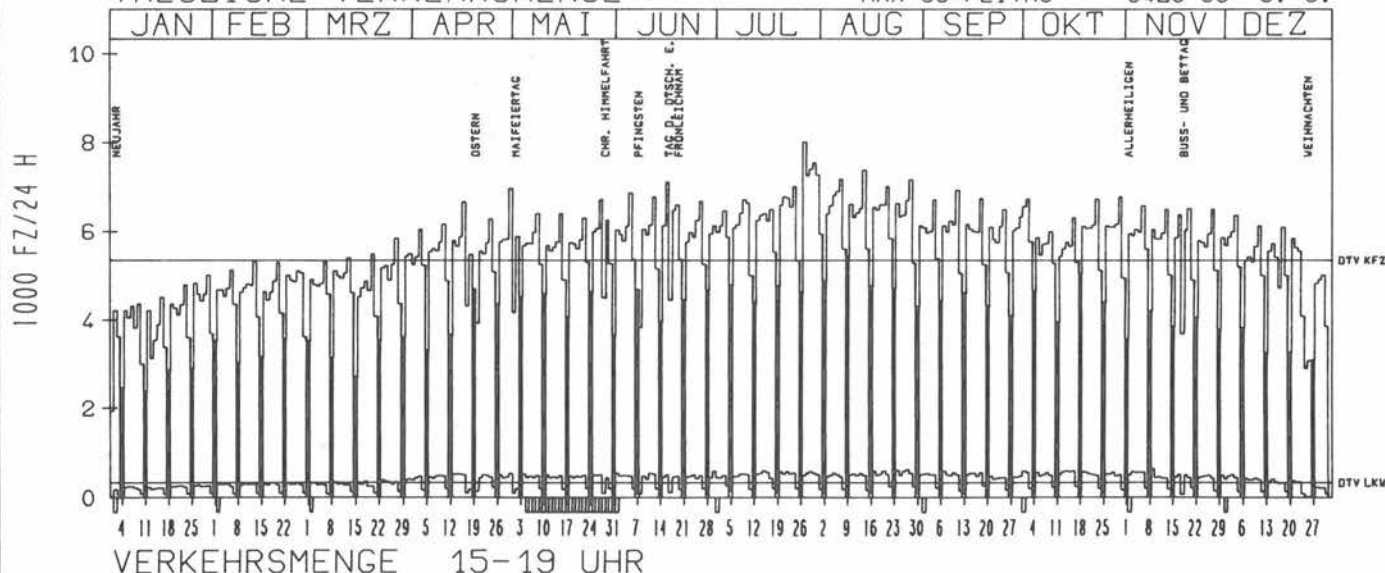
VERKEHRSMENGE 15-19 UHR



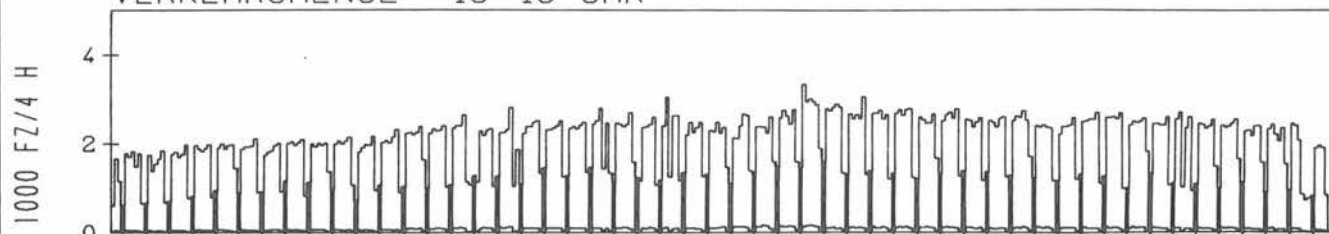
RICHTUNG OST

DTV KFZ 5348
DTV LKW 348 = 6.51 %
MAX WERKTAG 6972 DO 30.4.
MAX FER-WKTAG 8010 MO 27.7.
MAX SO+FEITAG 5428 SO 9.8.

TAEGLICHE VERKEHRSMENGE



VERKEHRSMENGE 15-19 UHR



JAHRESGANGLINIEN 1987

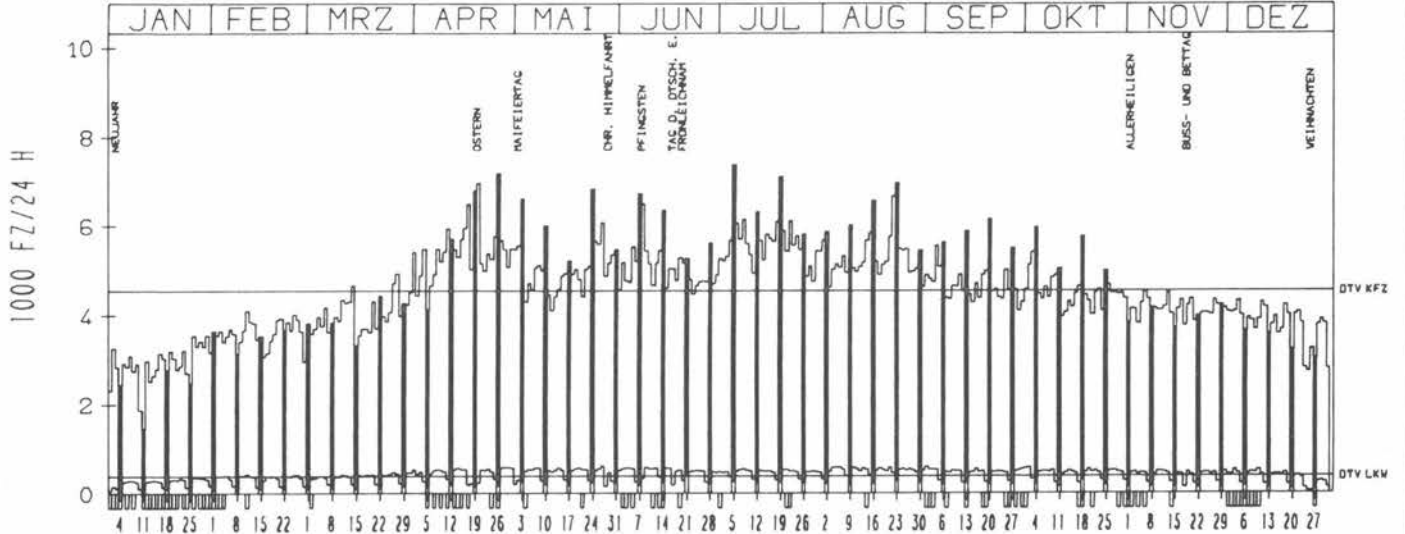
ZST: GROSS-GROENAU
 NR.: 2130 1 142

LAND: SCHLESWIG-HOLSTEIN
 STRASSE: B 207
 KM: 12.9
 NETZKNOTEN:

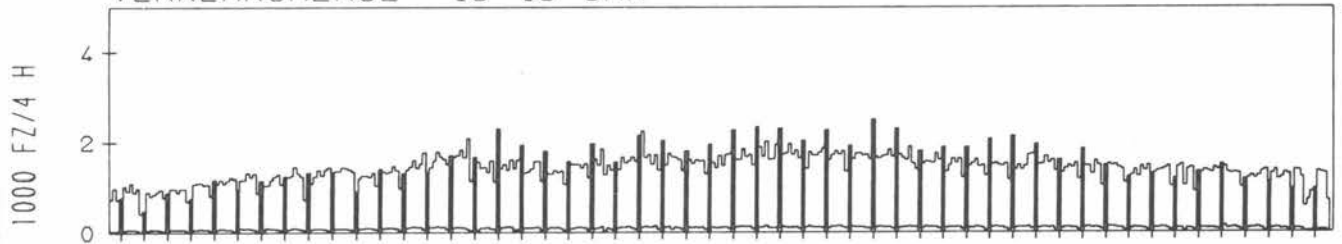
RICHTUNG NORD

DTV KFZ 4556
 DTV LKW 387 = 8.49 %
 MAX WERKTAG 6070 MI 27. 5.
 MAX FER-WKTAG 6660 SA 22. 8.
 MAX SO+FEITAG 7361 SO 5. 7.

TAEGLICHE VERKEHRSMENGE



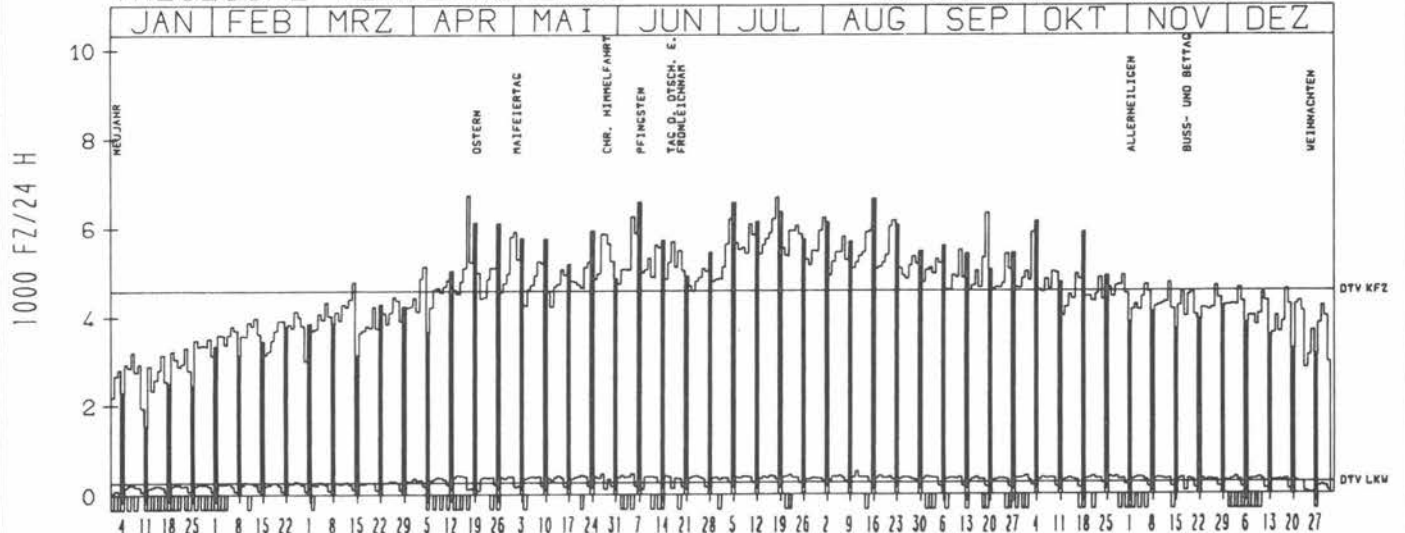
VERKEHRSMENGE 15-19 UHR



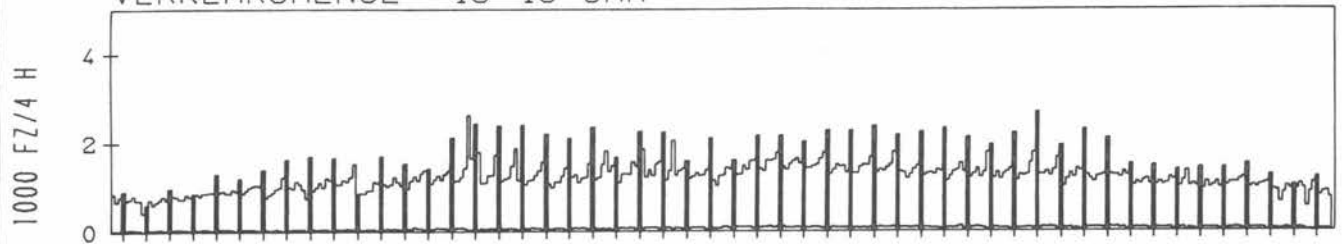
RICHTUNG SUED

DTV KFZ 4580
 DTV LKW 272 = 5.94 %
 MAX WERKTAG 5901 SA 3.10.
 MAX FER-WKTAG 6691 SA 18. 7.
 MAX SO+FEITAG 6643 SO 16. 8.

TAEGLICHE VERKEHRSMENGE



VERKEHRSMENGE 15-19 UHR



JAHRESGANGLINIEN 1987

ZST: OLDENBURG (HÖLSTEIN)

LAND:
STRASSE

SCHLESWIG-HOLSTEIN

NR.: 1631 1 124

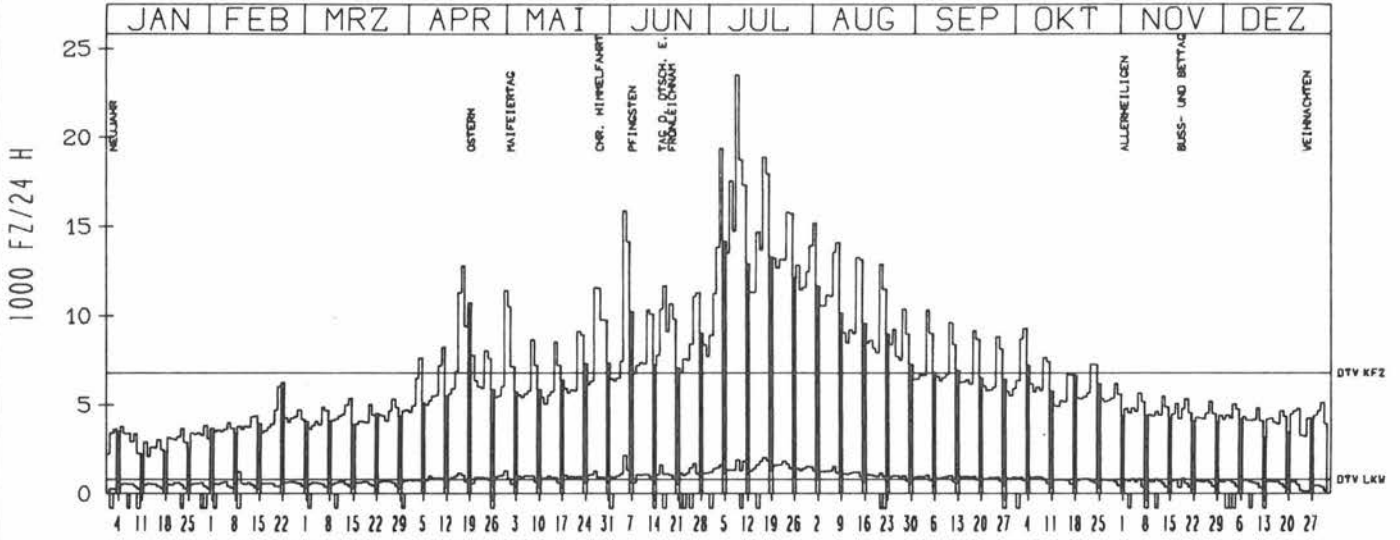
KM:
NETZKNOTEN:

B 207
112.7

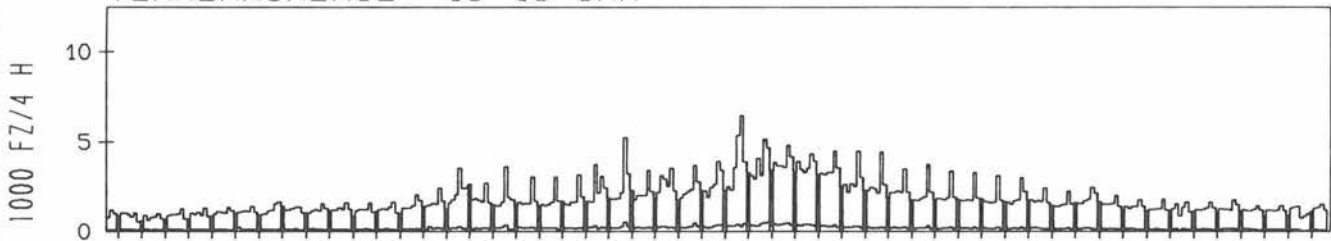
RICHTUNG NÖRD

DTV KFZ 6773
DTV LKW 799 = 11.80 %
MAX WERKTAG 15879 FR 5. 6.
MAX FER-WKTAG 23532 DO 9. 7.
MAX SO+FEITAG 14117 SO 5. 7.

TÄGLICHE VERKEHRSMENGE



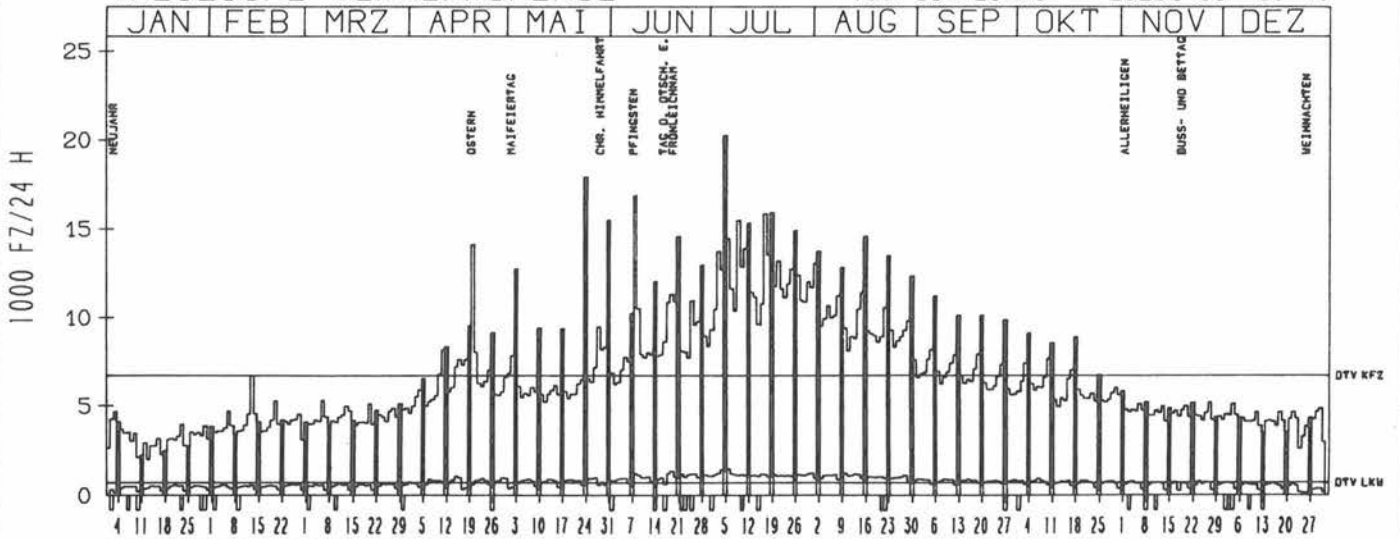
VERKEHRSMENGE 15-19 UHR



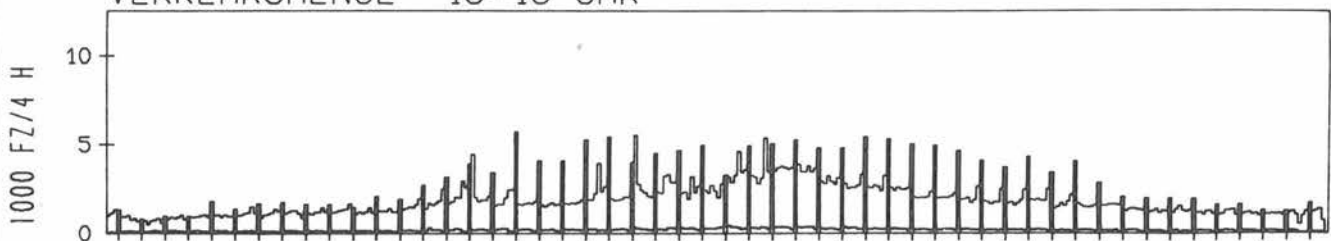
RICHTUNG SÜED

DTV KFZ 6725
DTV LKW 716 = 10.65 %
MAX WERKTAG 10523 DI 9. 6.
MAX FER-WKTAG 15892 FR 17. 7.
MAX SO+FEITAG 20261 SO 5. 7.

TÄGLICHE VERKEHRSMENGE



VERKEHRSMENGE 15-19 UHR



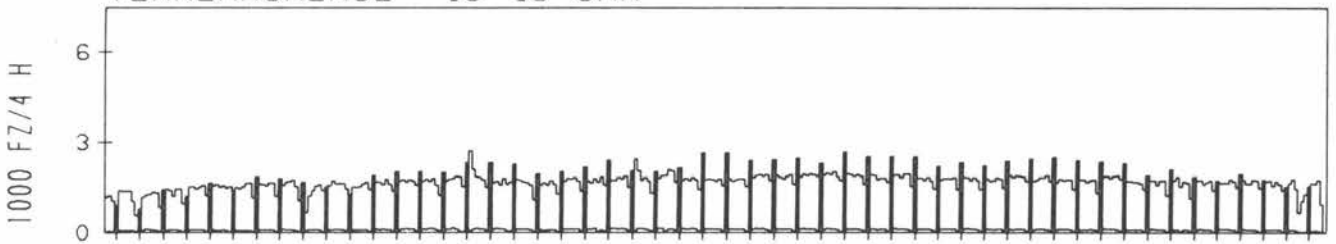
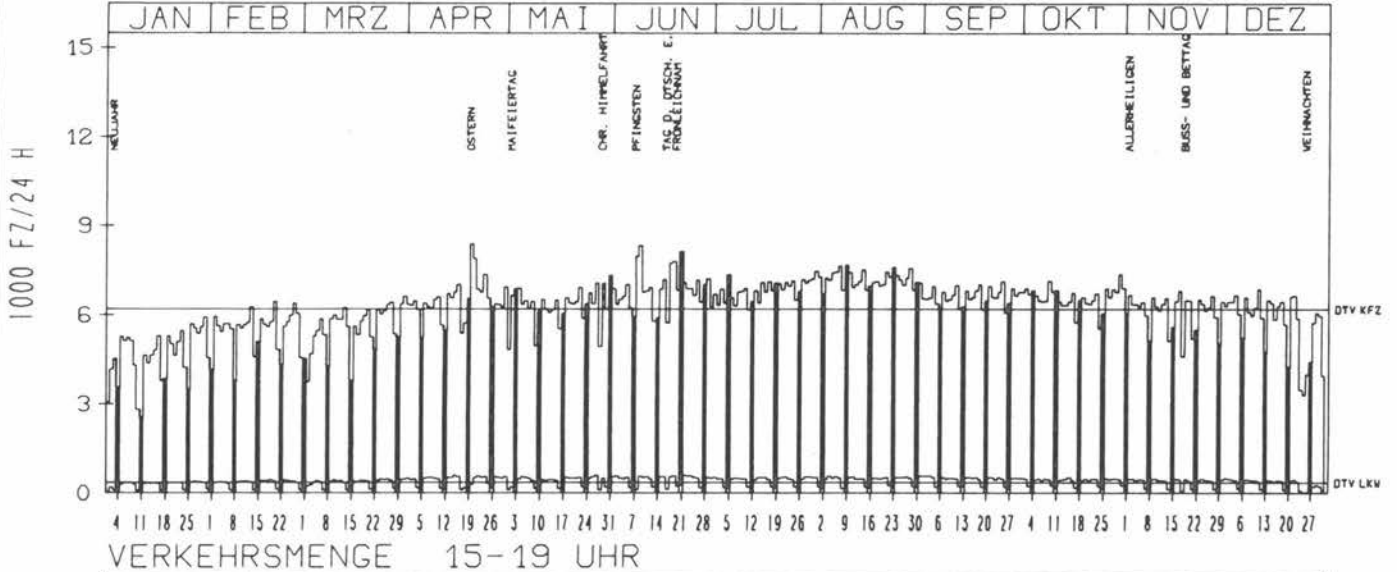
JAHRESGANGLINIEN 1987

ZST: HEIDMUEHLE
NR.: 2413 3 314

LAND: NIEDERSACHSEN
STRASSE: B 210
KM: 57.6
NETZKNOTEN:

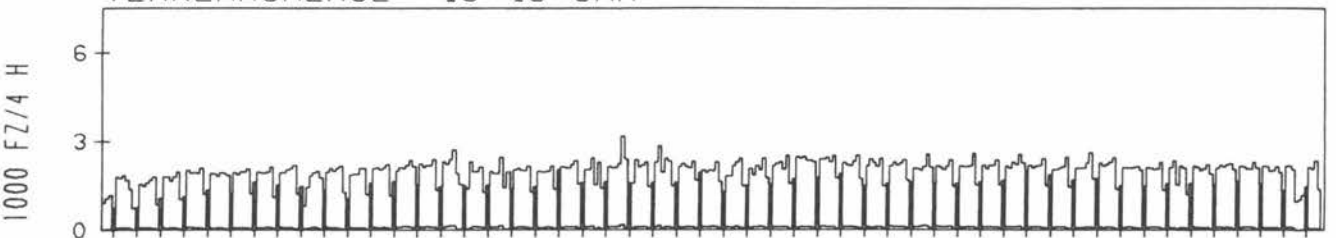
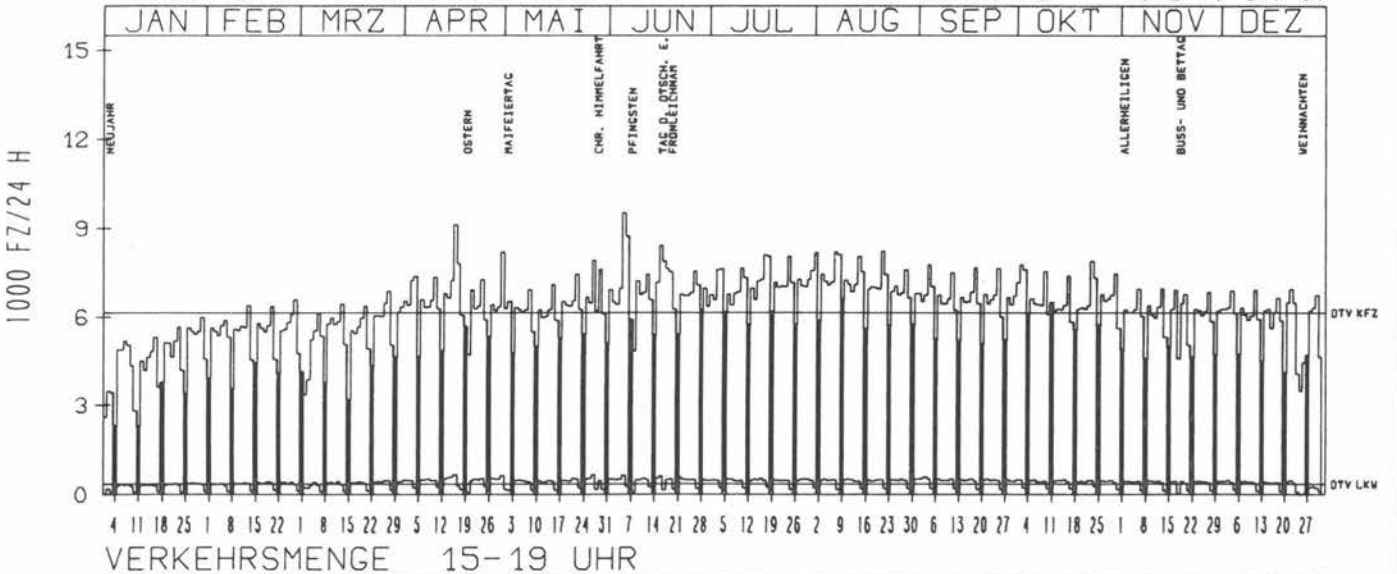
RICHTUNG OST
TAEGLICHE VERKEHRSMENGE

DTV KFZ 6196
DTV LKW 364 = 5.87 %
MAX WERKTAG 7369 FR 30.10.
MAX FER-WKTAG 8322 DI 9.6.
MAX SO+FEITAG 8371 MO 20.4.



RICHTUNG WEST
TAEGLICHE VERKEHRSMENGE

DTV KFZ 6167
DTV LKW 358 = 5.80 %
MAX WERKTAG 9521 FR 5.6.
MAX FER-WKTAG 9124 DO 16.4.
MAX SO+FEITAG 7872 MI 17.6.



JAHRESGANGLINIEN 1987

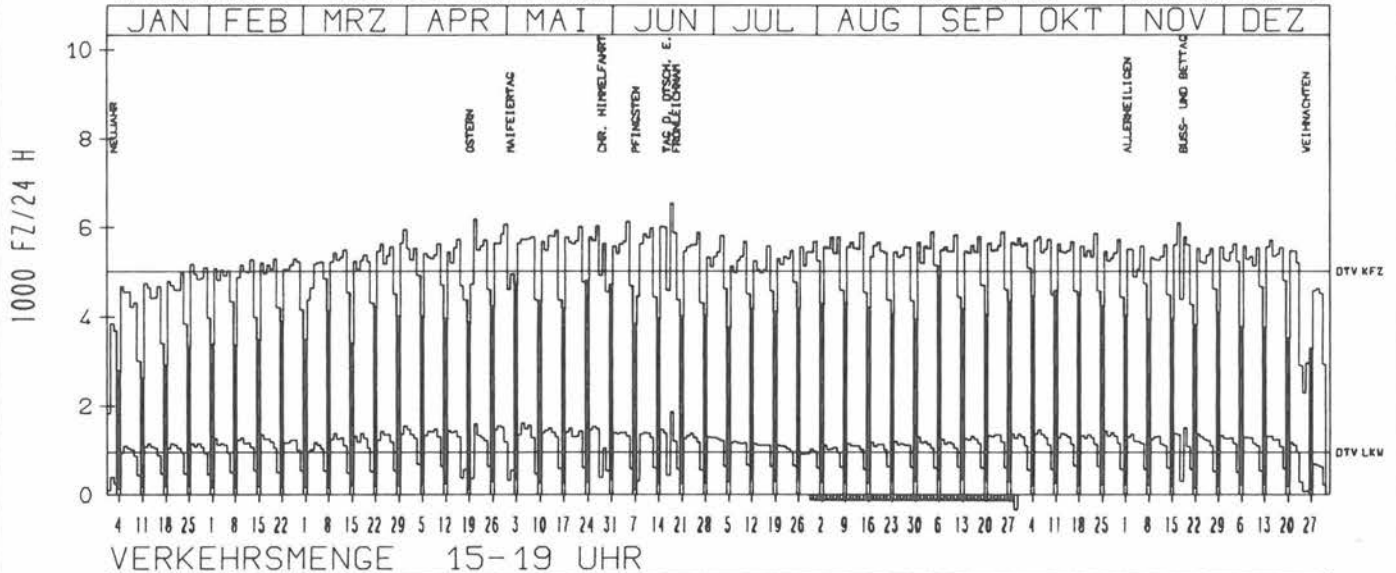
ZST: LINGEN
 NR.: 3409 3 327

LAND: NIEDERSACHSEN
 STRASSE: B 213
 KM: 6.3
 NETZKNOTEN:

RICHTUNG OST

DTV KFZ 5013
 DTV LKW 961 = 19.16 %
 MAX WERKTAG 6123 FR 5. 6.
 MAX FER-WKTAG 6522 DO 18. 6.
 MAX SO+FEITAG 4915 DO 28. 5.

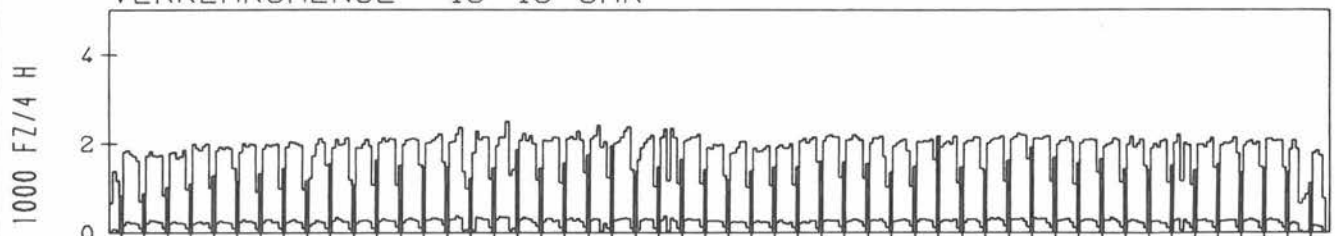
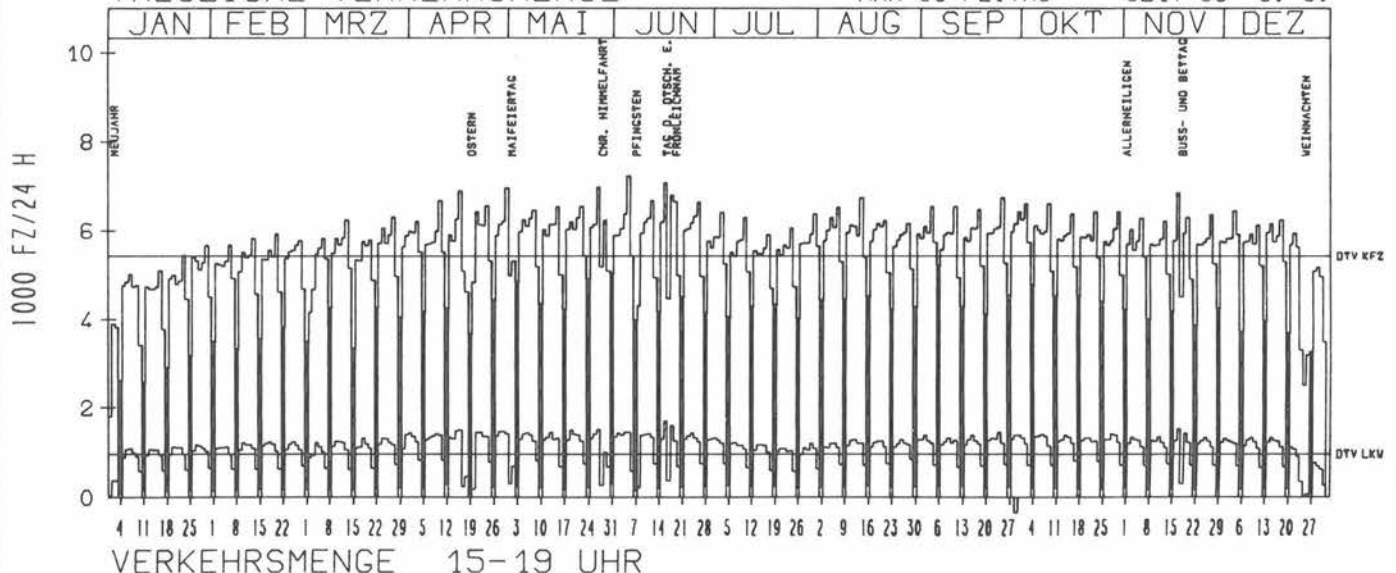
TAEGLICHE VERKEHRSMENGE



RICHTUNG WEST

DTV KFZ 5435
 DTV LKW 976 = 17.96 %
 MAX WERKTAG 7230 FR 5. 6.
 MAX FER-WKTAG 7084 DI 16. 6.
 MAX SO+FEITAG 5217 SO 6. 9.

TAEGLICHE VERKEHRSMENGE



JAHRESGANGLINIEN 1987

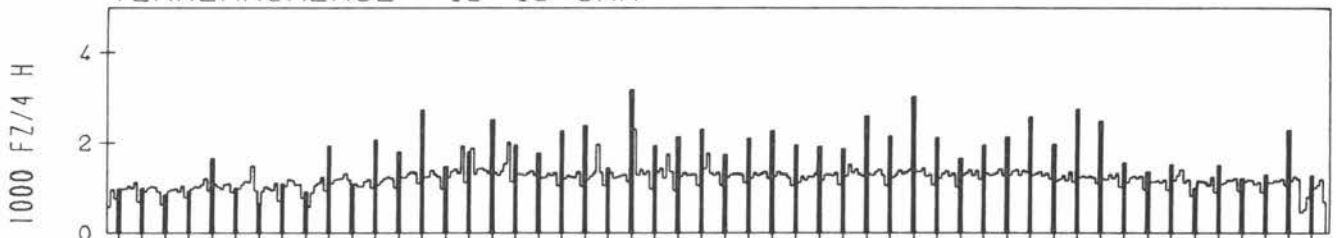
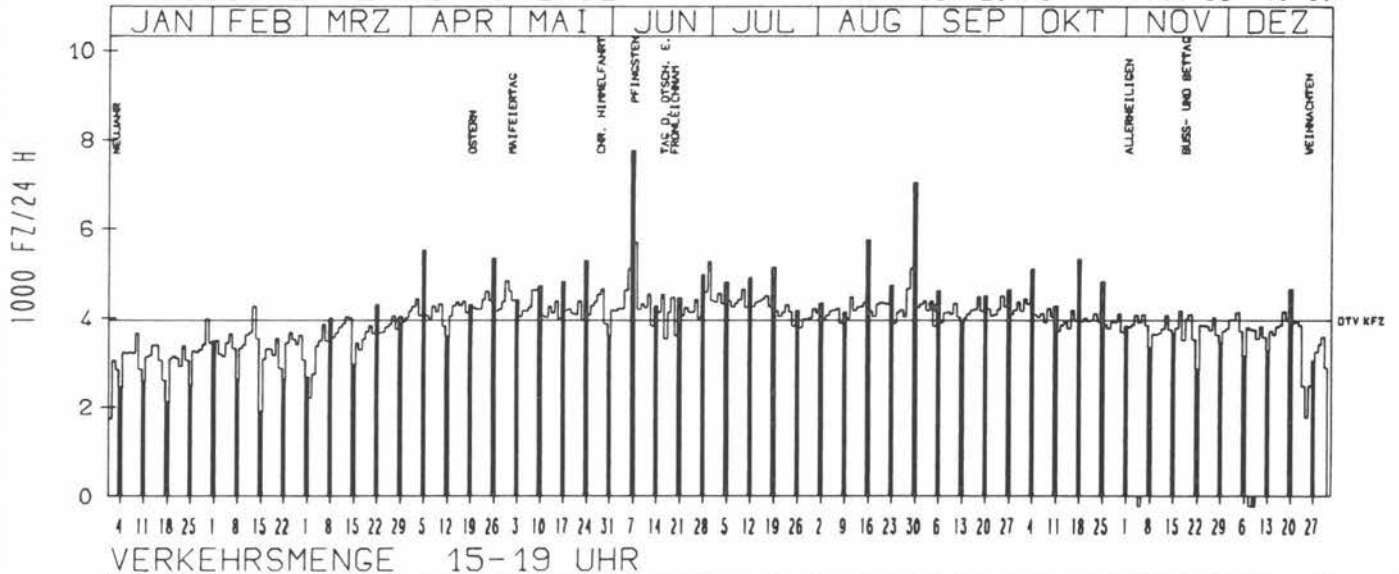
ZST: BRUEGGEN 1
 NR.: 4703 5 432

LAND: NORDRHEIN-WESTFALEN
 STRASSE: B 221
 KM:
 NETZKNOTEN:

RICHTUNG NORD

DTV KFZ 3951
 MAX WERKTAG 4834 DO 30. 4.
 MAX FER-WKTAG 5273 DI 30. 6.
 MAX SO+FEITAG 7744 SO 7. 6.

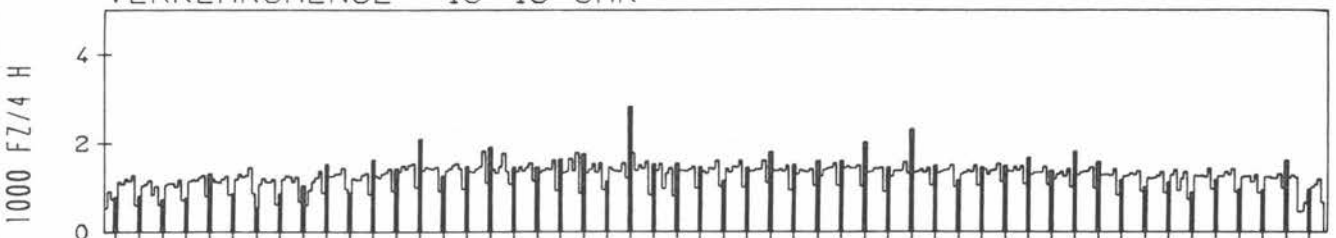
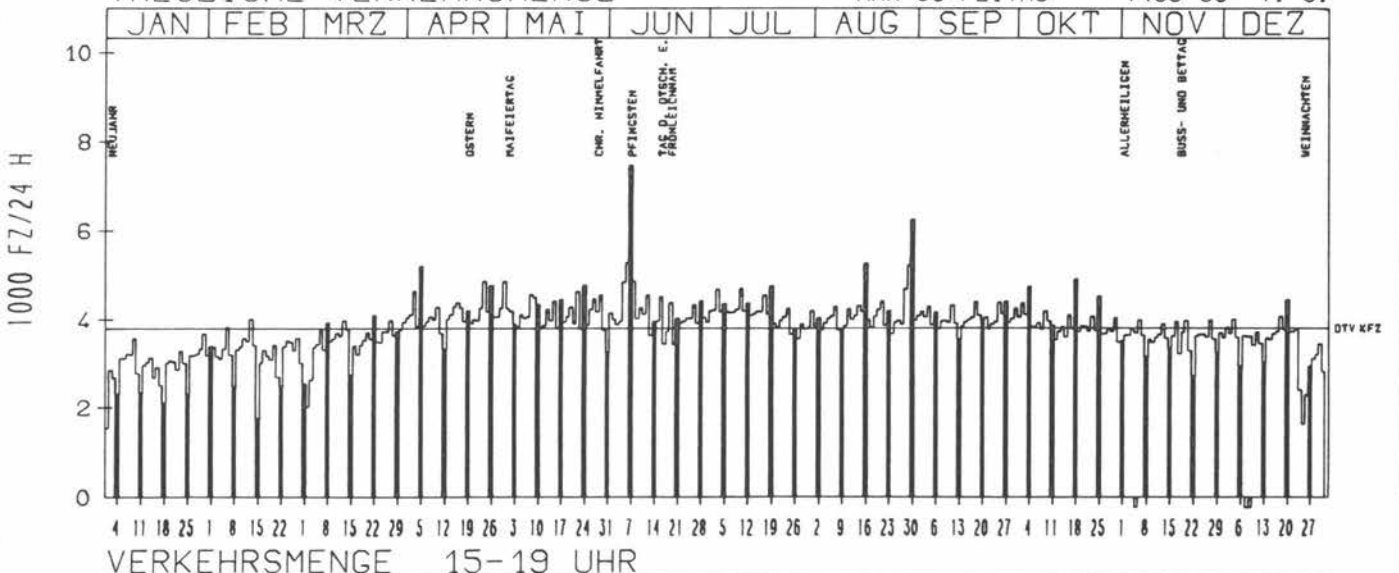
TAEGLICHE VERKEHRSMENGE



RICHTUNG SUED

DTV KFZ 3798
 MAX WERKTAG 4869 DO 30. 4.
 MAX FER-WKTAG 5285 SA 6. 6.
 MAX SO+FEITAG 7459 SO 7. 6.

TAEGLICHE VERKEHRSMENGE



JAHRESGANGLINIEN 1987

ZST: HÖLZHEIM

LAND:
STRASSE

NORDRHEIN-WESTFALEN
B 230

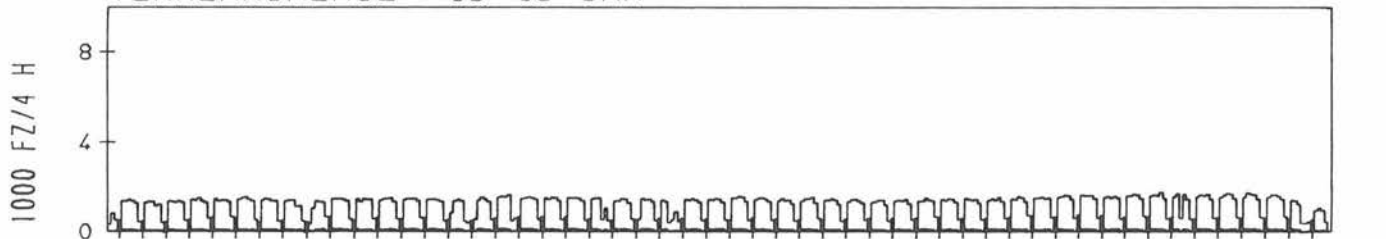
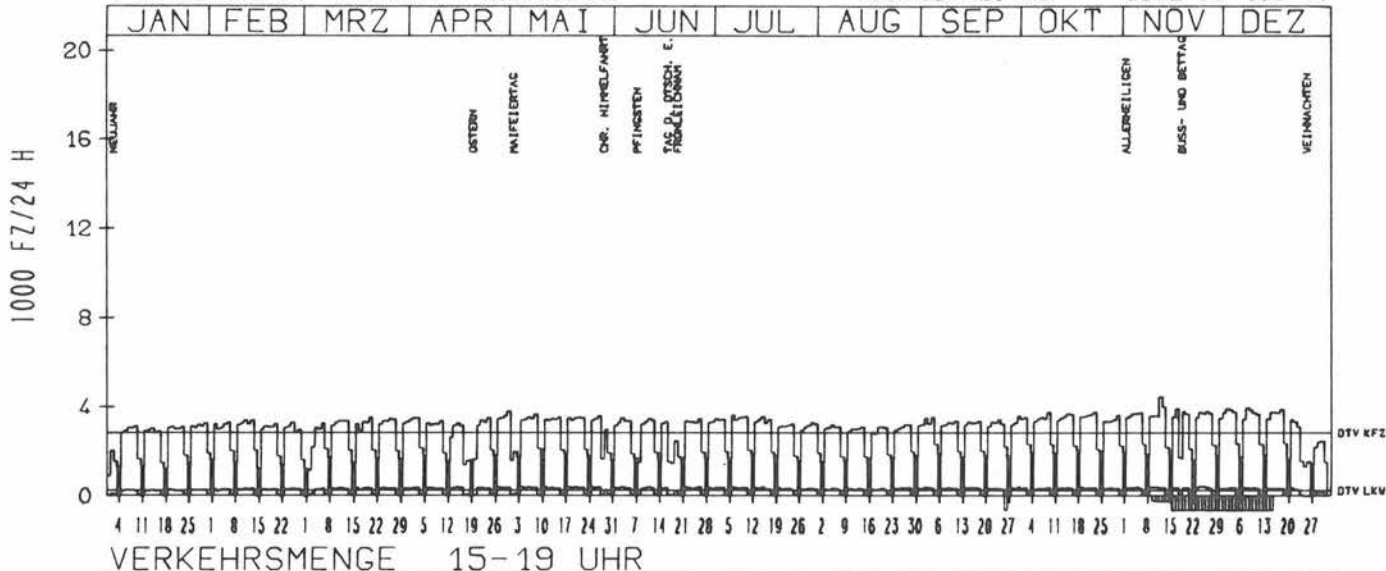
NR.: 4805 5 238

KM:
NETZKNOTEN:

RICHTUNG NÖRD

DTV KFZ	2832
DTV LKW	246 = 8.70 %
MAX WERKTAG	4473 DO 12. 11.
MAX FER-WKTAG	3640 MO 6. 7.
MAX SO+FEITAG	2072 SO 10. 5.

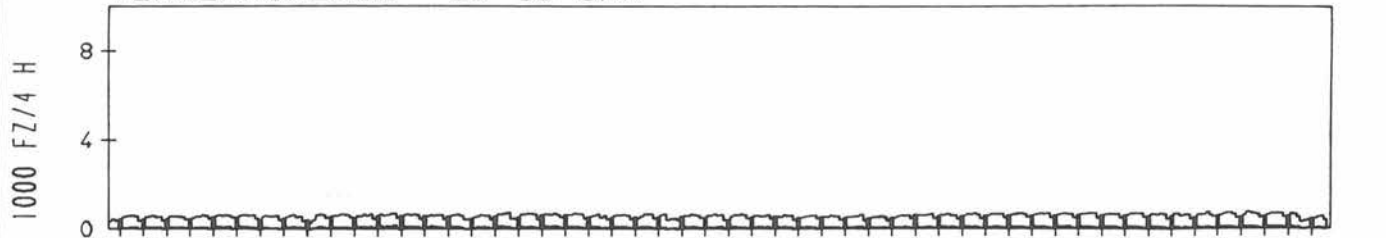
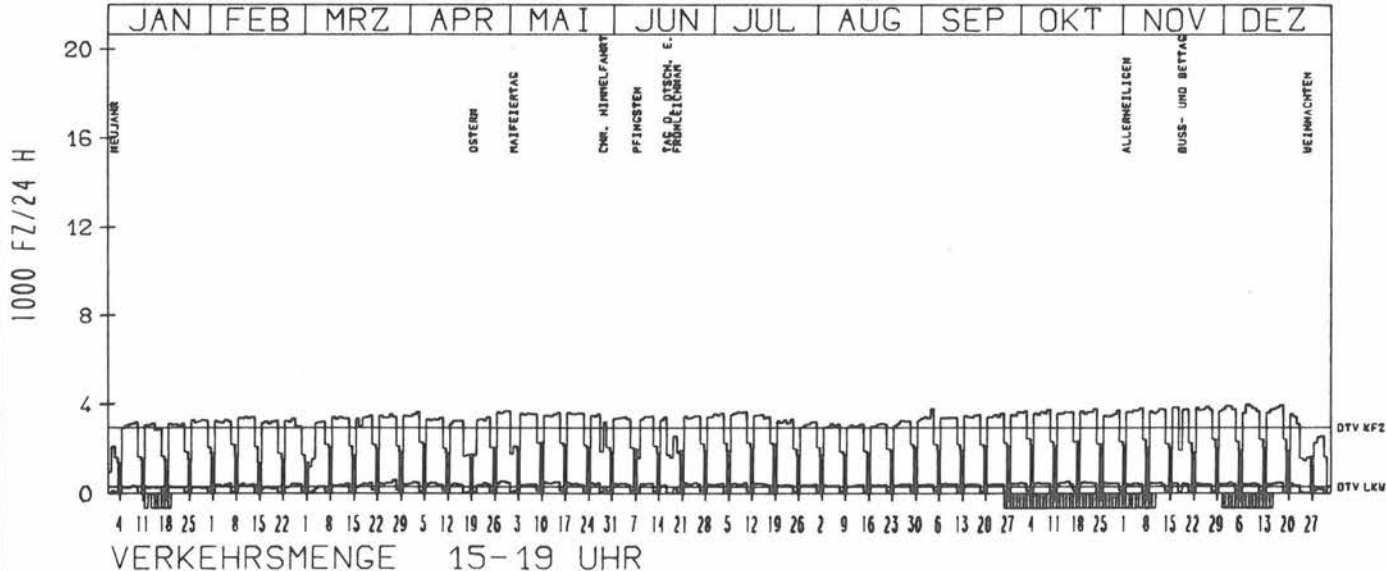
TAEGLICHE VERKEHRSMENGE



RICHTUNG SÜED

DTV KFZ	2945
DTV LKW	322 = 10.92 %
MAX WERKTAG	3966 FR 18. 12.
MAX FER-WKTAG	3826 FR 4. 9.
MAX SO+FEITAG	2269 SO 10. 5.

TAEGLICHE VERKEHRSMENGE



JAHRESGANGLINIEN 1987

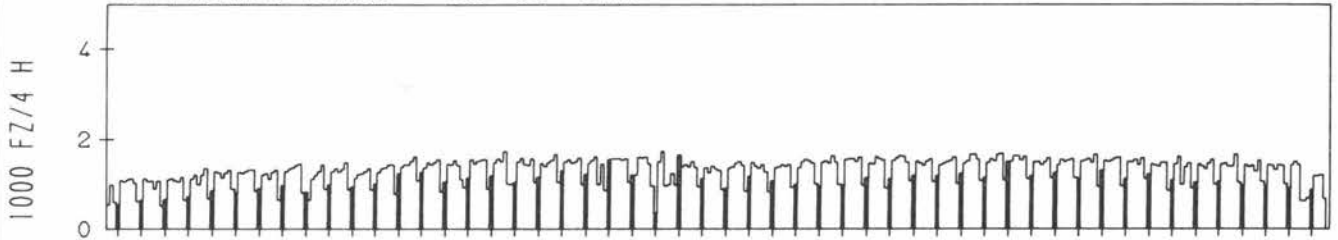
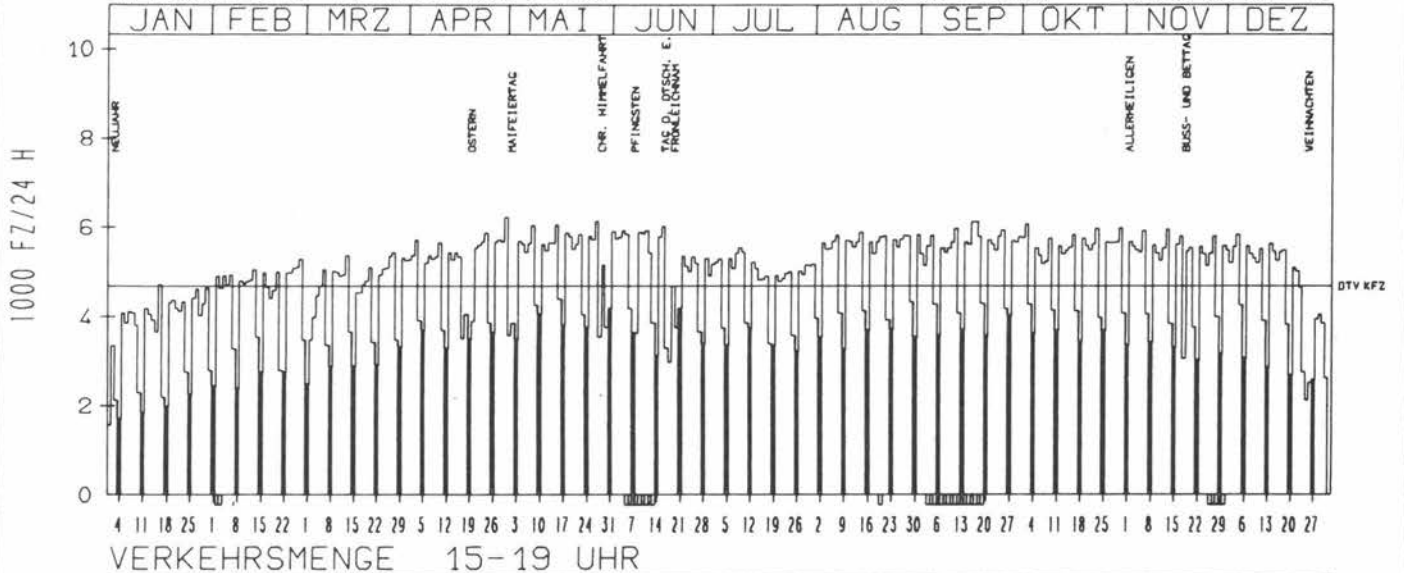
ZST: MELSUNGEN
 NR.: 4823 6 390 (0310)

LAND: HESSEN
 STRASSE: B 253
 KM:
 NETZKNOTEN: 4823 015
 4823 013

RICHTUNG OST

DTV KFZ 4689
 MAX WERKTAG 6219 DO 30. 4.
 MAX FER-WKTAG 6008 DI 16. 6.
 MAX SO+FEITAG 4188 SO 31. 5.

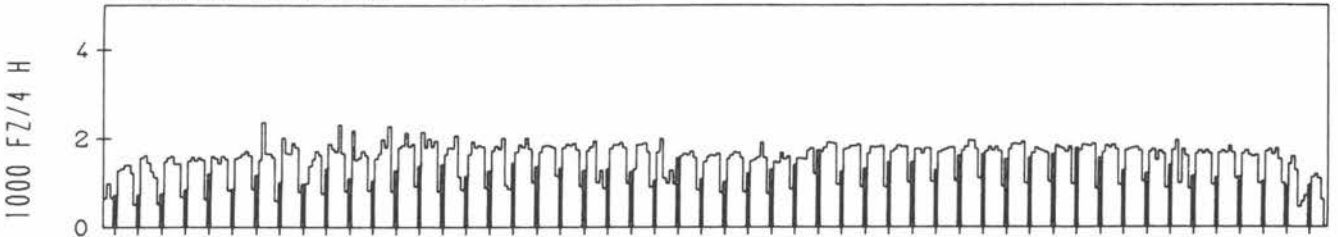
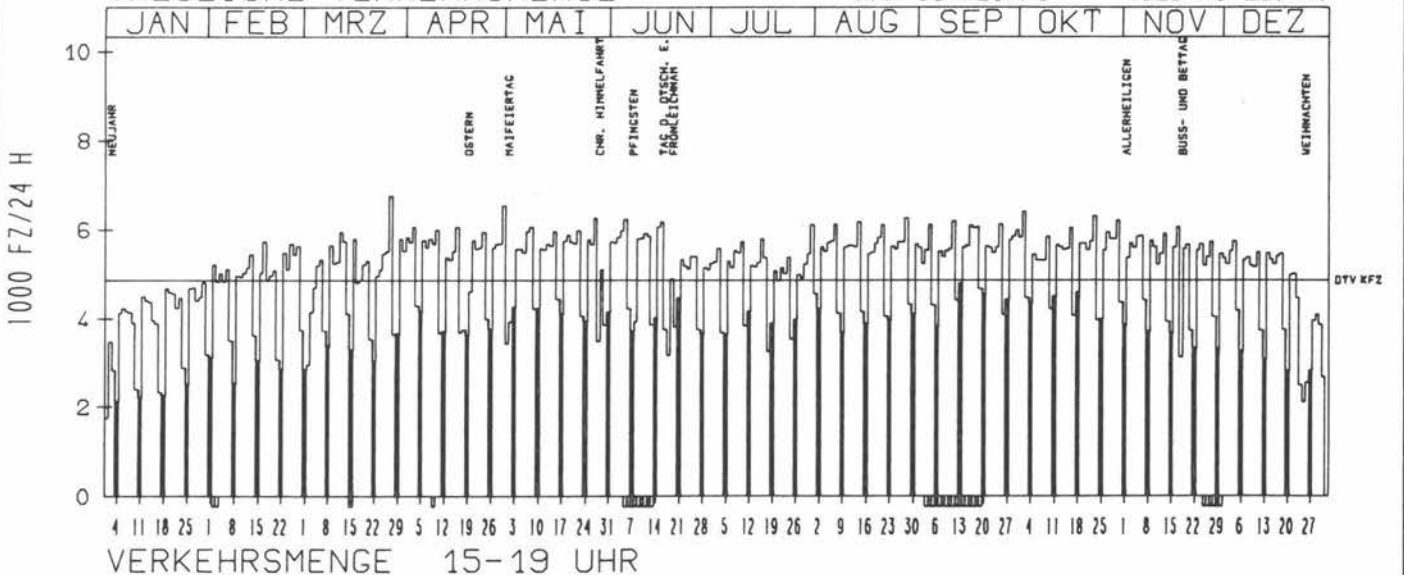
TAEGLICHE VERKEHRSMENGE



RICHTUNG WEST

DTV KFZ 4866
 MAX WERKTAG 6766 FR 27. 3.
 MAX FER-WKTAG 6262 FR 28. 8.
 MAX SO+FEITAG 4620 MO 20. 4.

TAEGLICHE VERKEHRSMENGE



JAHRESGANGLINIEN

1987

ZST: DERSCHLAG

LAND: STRASSE

NORDRHEIN-WESTFALEN
B 256N

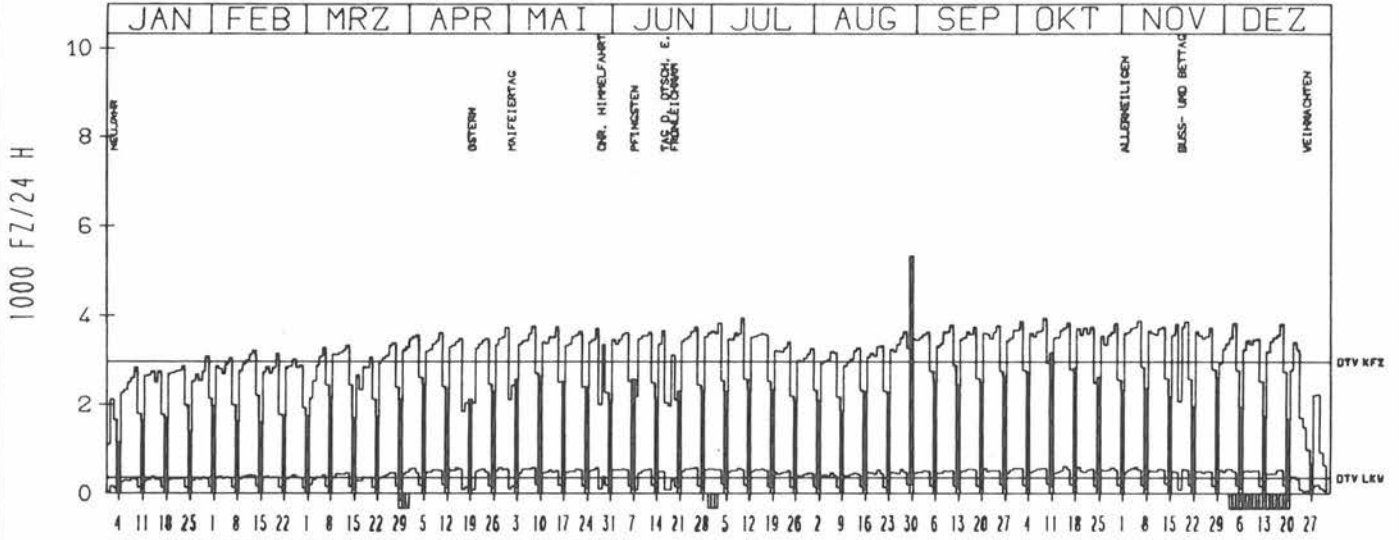
NR.: 5011 5 223

KM:
NETZKNOTEN:

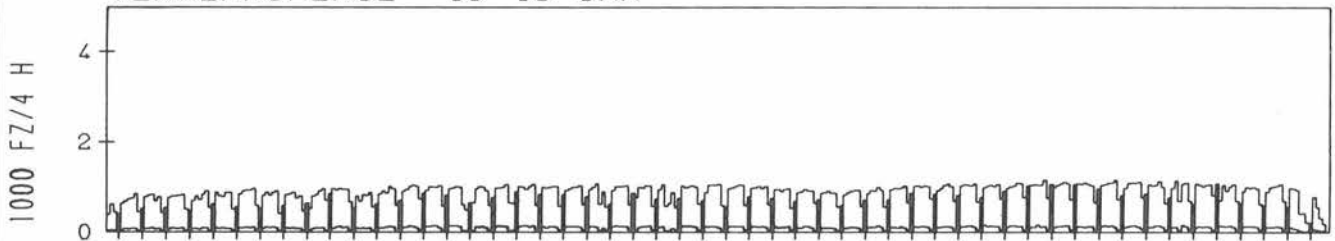
RICHTUNG NORD

DTV KFZ 2966
DTV LKW 360 = 12.15 %
MAX WERKTAG 3950 FR 9.10.
MAX FER-WKTAG 3948 FR 10. 7.
MAX SO+FEITAG 5337 SO 30. 8.

TAEGLICHE VERKEHRSMENGE



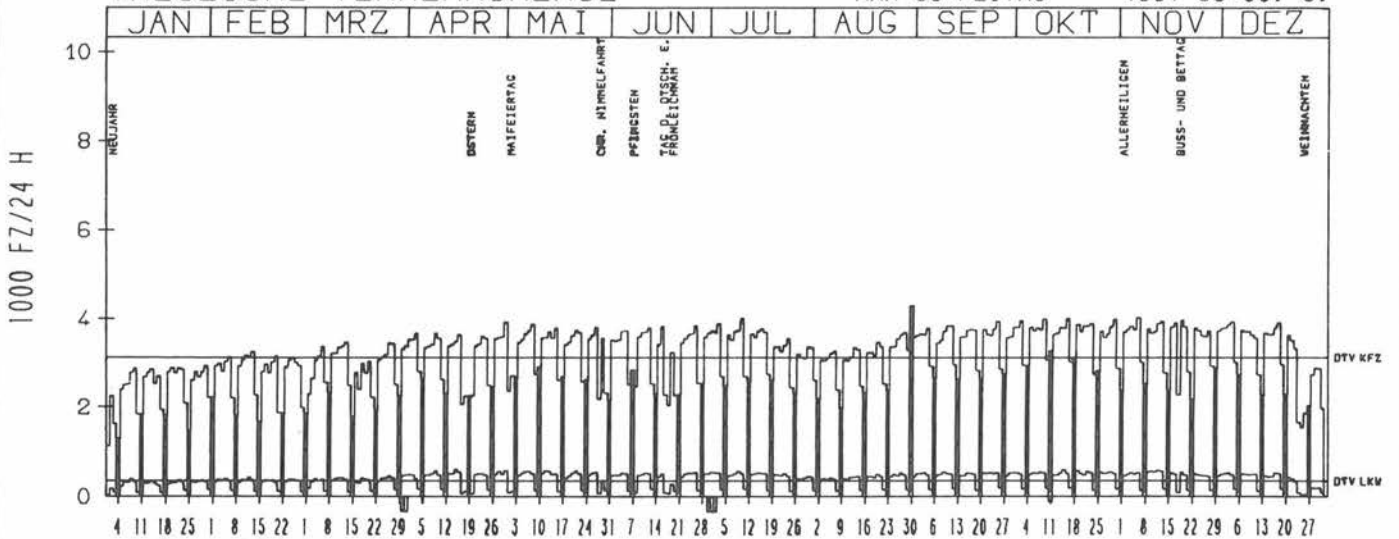
VERKEHRSMENGE 15-19 UHR



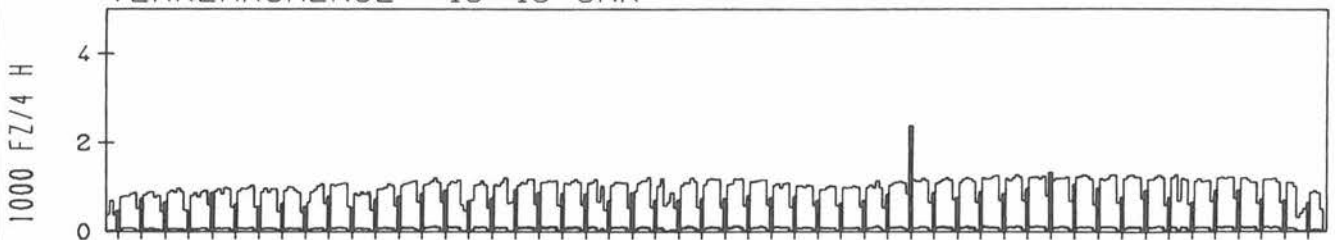
RICHTUNG SUED

DTV KFZ 3120
DTV LKW 354 = 11.33 %
MAX WERKTAG 4031 FR 6.11.
MAX FER-WKTAG 4026 FR 10. 7.
MAX SO+FEITAG 4307 SO 30. 8.

TAEGLICHE VERKEHRSMENGE



VERKEHRSMENGE 15-19 UHR



JAHRESGANGLINIEN 1987

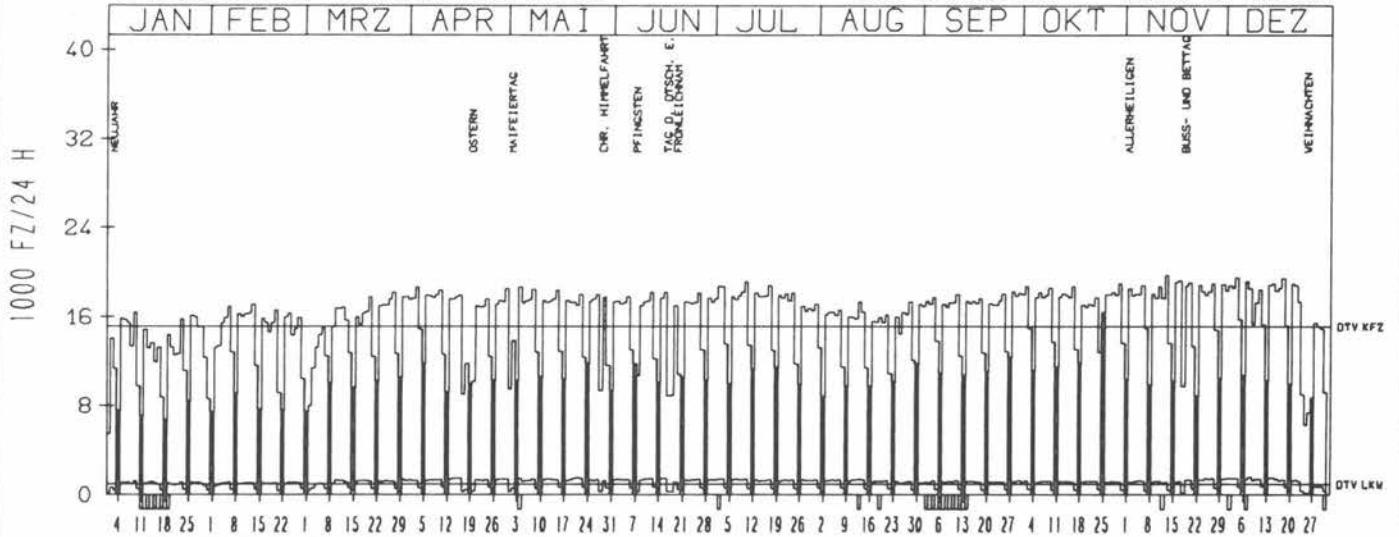
ZST: RHEINBRUECKE NEUWIED
 NR.: 5510 7 051

LAND: RHEINLAND-PFALZ
 STRASSE: B 256
 KM: 0.8
 NETZKNOTEN: 5510 012
 5510 024

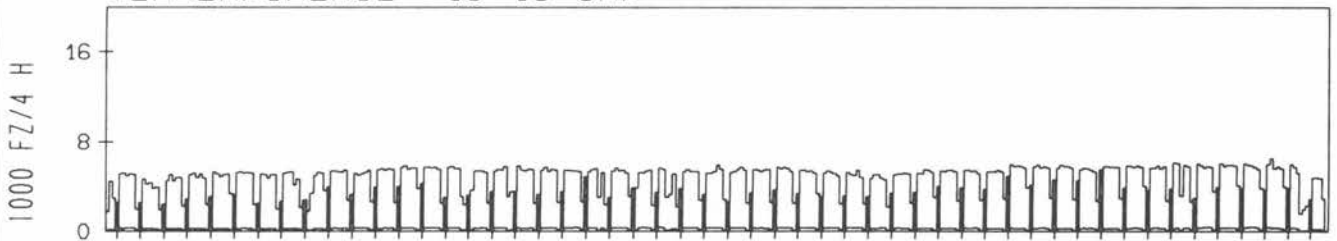
RICHTUNG NÖRD

DTV KFZ 15110
 DTV LKW 961 = 6.36 %
 MAX WERKTAG 19708 FR 13.11.
 MAX FER-WKTAG 19144 FR 10. 7.
 MAX SO+FEITAG 16385 SO 25.10.

TAEGLICHE VERKEHRSMENGE



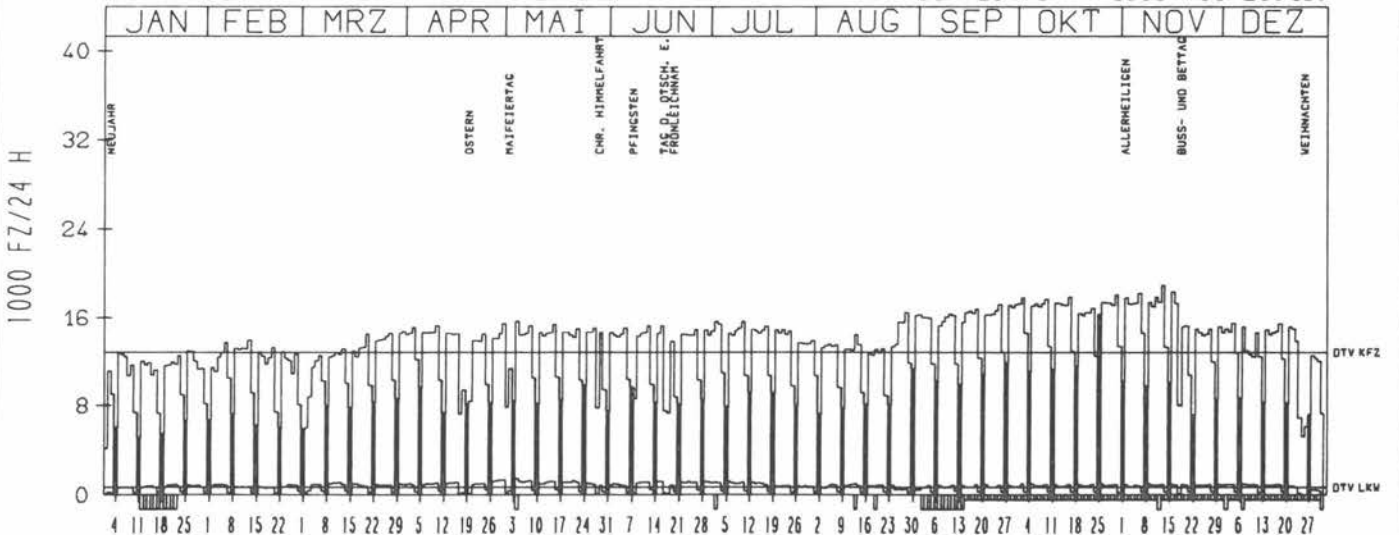
VERKEHRSMENGE 15-19 UHR



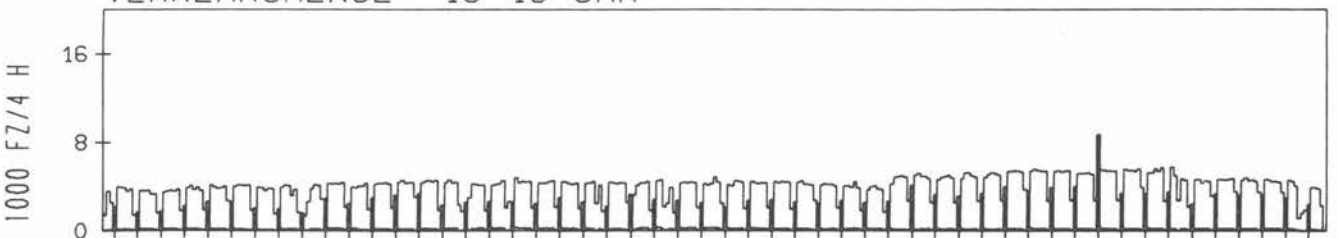
RICHTUNG SÜED

DTV KFZ 12848
 DTV LKW 683 = 5.32 %
 MAX WERKTAG 18931 FR 13.11.
 MAX FER-WKTAG 16893 FR 23.10.
 MAX SO+FEITAG 16357 SO 25.10.

TAEGLICHE VERKEHRSMENGE



VERKEHRSMENGE 15-19 UHR



JAHRESGANGLINIEN 1987

ZST: ALSDÖRF

LAND:
STRASSE

RHEINLAND-PFALZ

NR.: 6104 7 139

KM:
NETZKNOTEN:

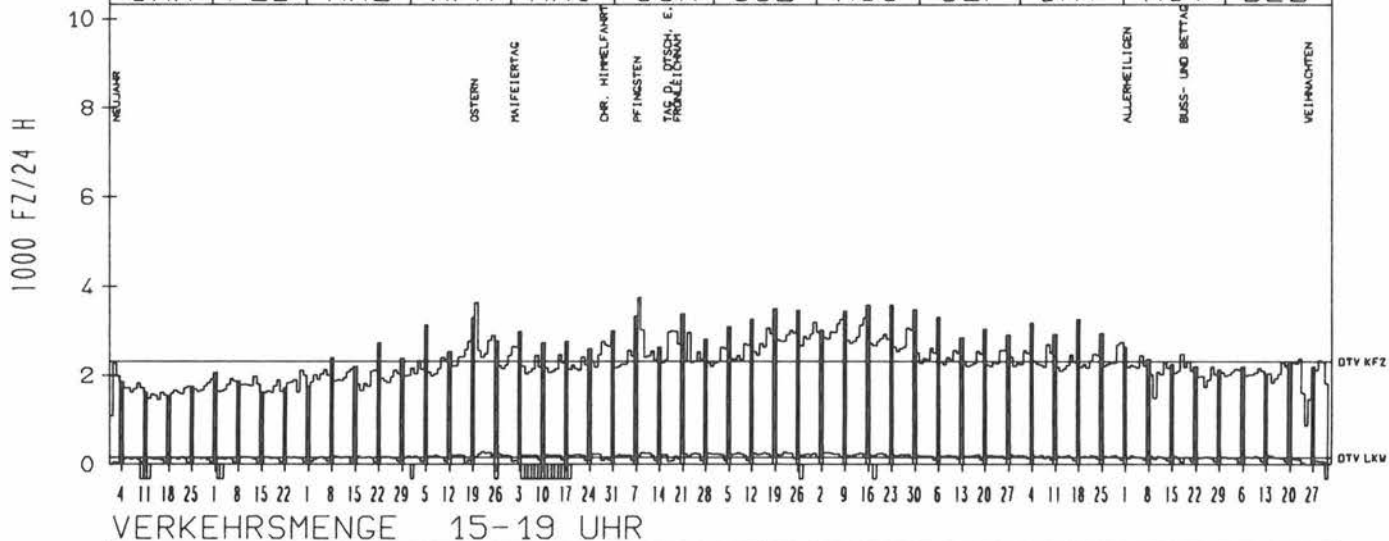
B 257
10.6
6104 030
6004 043

RICHTUNG SÜED

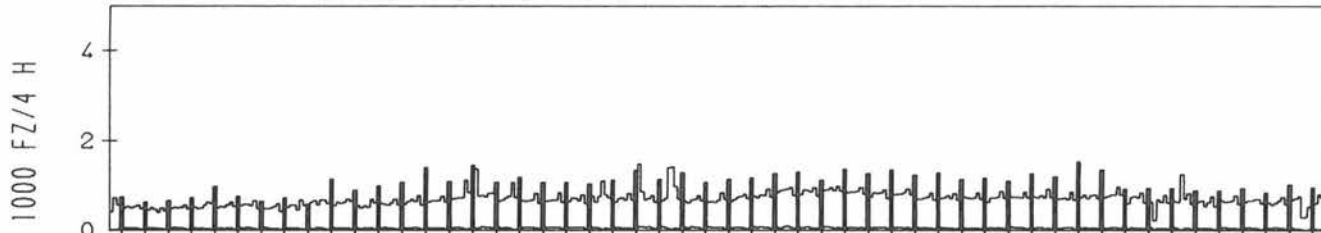
DTV KFZ	2315	
DTV LKW	157	= 6.78 %
MAX WERKTAG	2745	SA 31.10.
MAX FER-WKTAG	3293	SA 15. 8.
MAX SO+FEITAG	3751	MO 8. 6.

TÄGLICHE VERKEHRSMENGE

JAN	FEB	MRZ	APR	MAI	JUN	JUL	AUG	SEP	OKT	NOV	DEZ
-----	-----	-----	-----	-----	-----	-----	-----	-----	-----	-----	-----



VERKEHRSMENGE 15-19 UHR

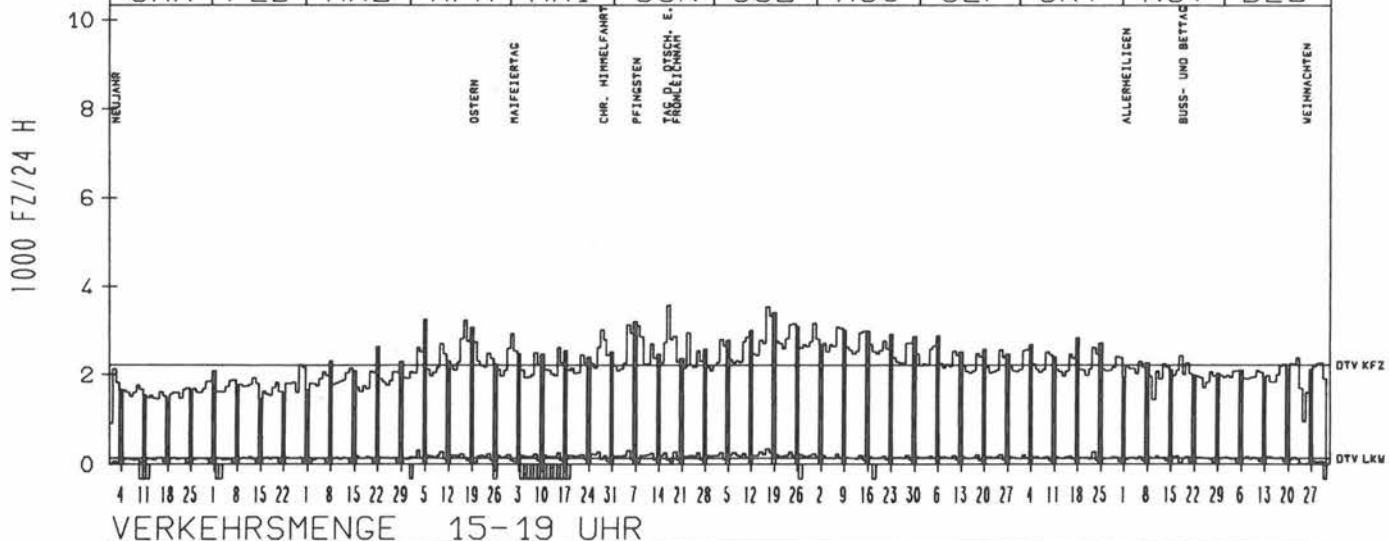


RICHTUNG NÖRD

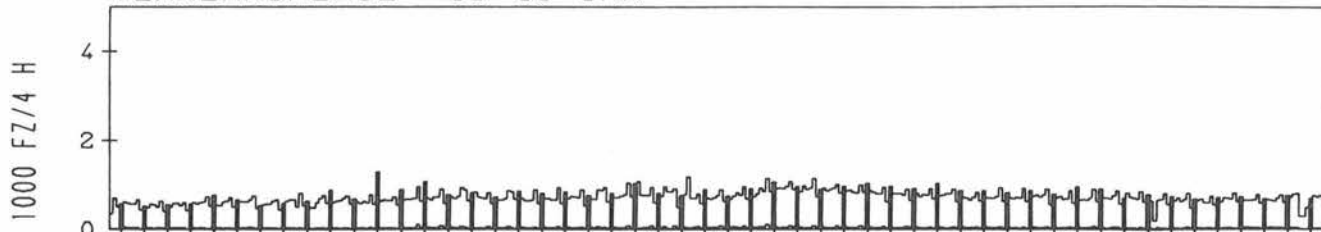
DTV KFZ	2226	
DTV LKW	139	= 6.23 %
MAX WERKTAG	3137	FR 5. 6.
MAX FER-WKTAG	3554	FR 17. 7.
MAX SO+FEITAG	3589	MI 17. 6.

TÄGLICHE VERKEHRSMENGE

JAN	FEB	MRZ	APR	MAI	JUN	JUL	AUG	SEP	OKT	NOV	DEZ
-----	-----	-----	-----	-----	-----	-----	-----	-----	-----	-----	-----



VERKEHRSMENGE 15-19 UHR



JAHRESGANGLINIEN

1987

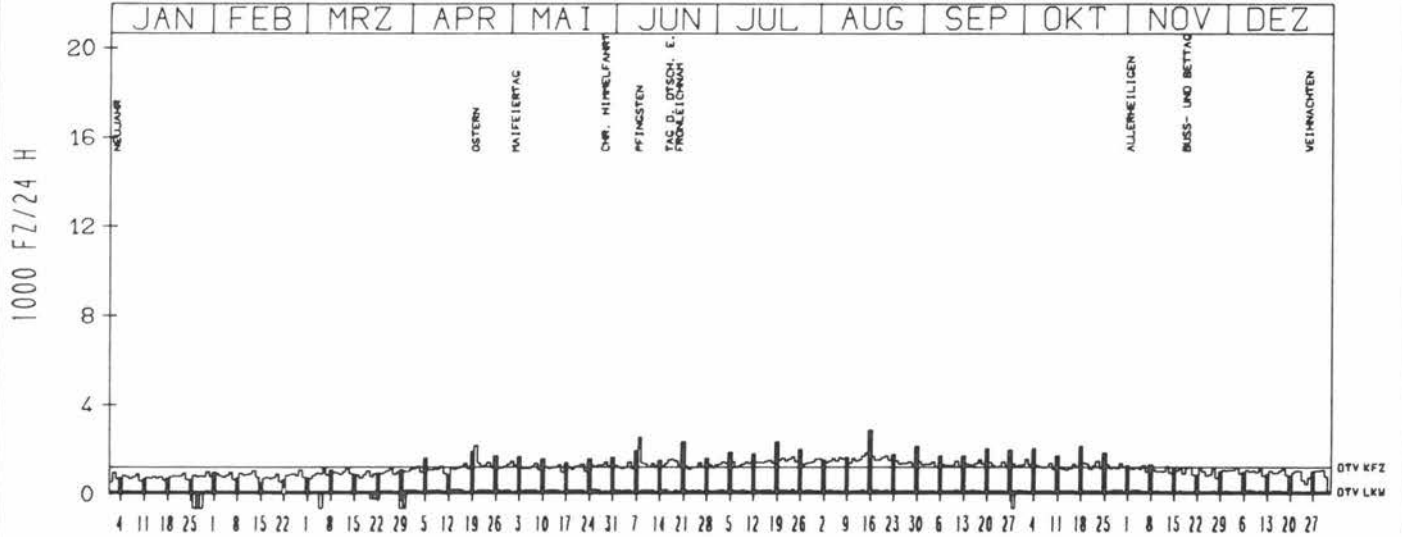
ZST: BLANKENHEIM-WALD
NR.: 5505 5 239

LAND: NORDRHEIN-WESTFALEN
STRASSE: B 258
KM:
NETZKNOTEN:


RICHTUNG NÖRD

DTV KFZ	1191
DTV LKW	110 = 9.26 %
MAX WERKTAG	1584 FR 2.10.
MAX FER-WKTAG	1837 SA 15. 8.
MAX SO+FEITAG	2879 SO 16. 8.

TAEGLICHE VERKEHRSMENGE



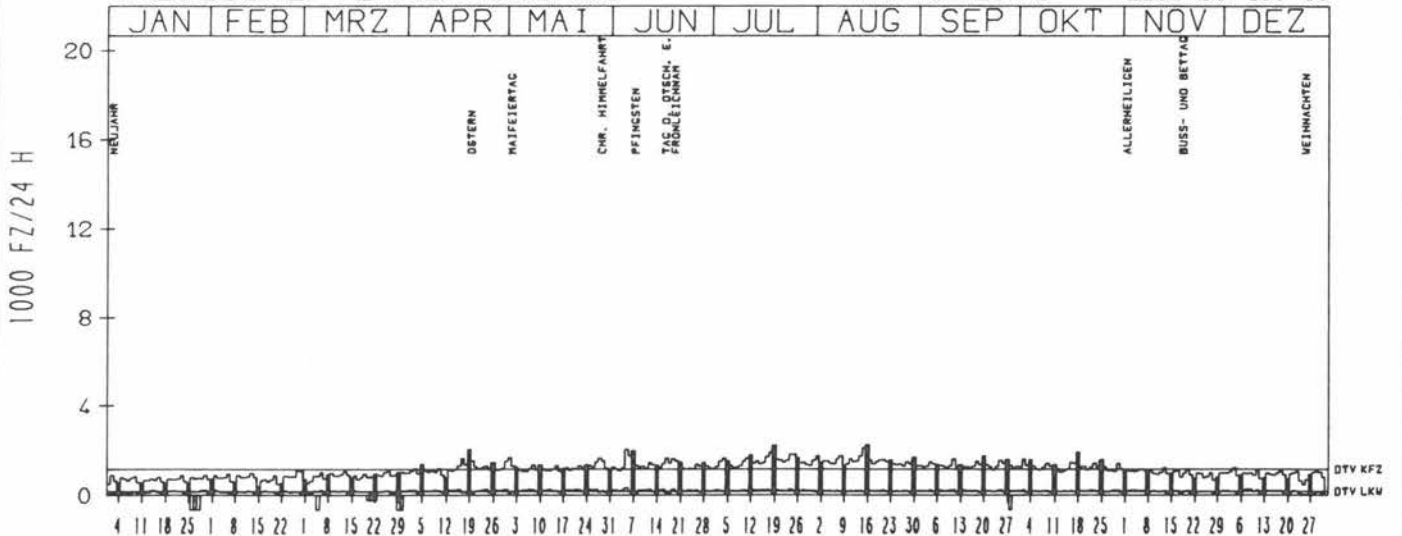
VERKEHRSMENGE 15-19 UHR



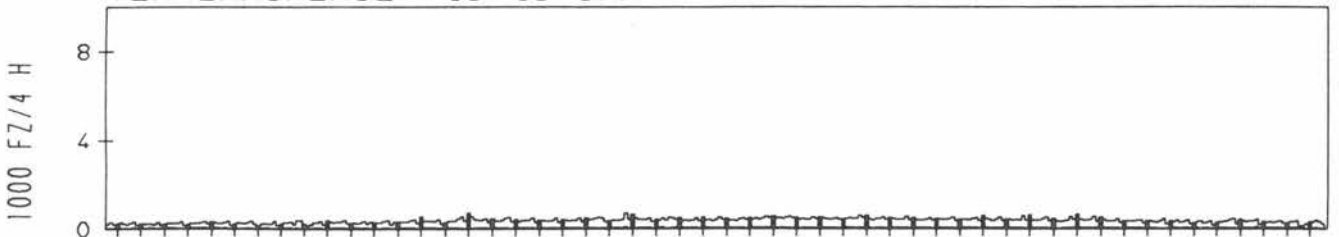
RICHTUNG SÜED

DTV KFZ	1174
DTV LKW	181 = 15.40 %
MAX WERKTAG	2059 FR 5. 6.
MAX FER-WKTAG	2103 SA 15. 8.
MAX SO+FEITAG	2233 SO 16. 8.

TAEGLICHE VERKEHRSMENGE



VERKEHRSMENGE 15-19 UHR



JAHRESGANGLINIEN 1987

ZST: OBERBAAR

LAND: STRASSE

RHEINLAND-PFALZ
B 258

NR.: 5608 7 067

KM:
NETZKNOTEN:

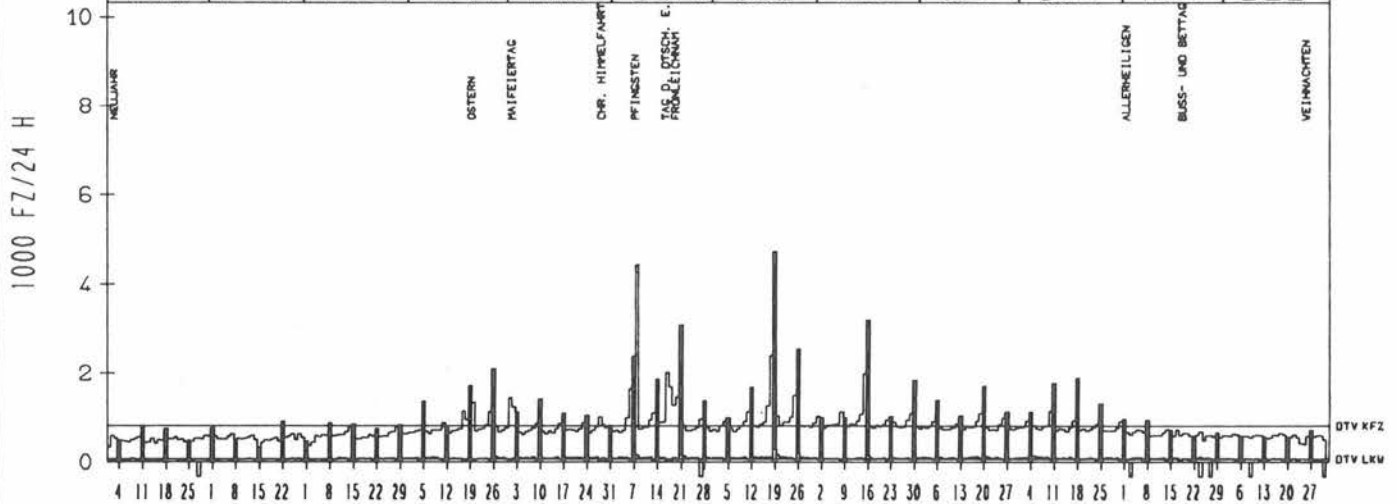
5607 018
5608 011

RICHTUNG OST

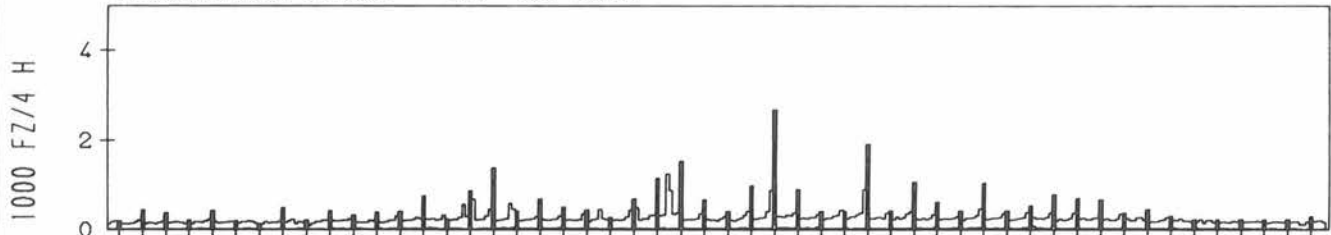
DTV KFZ 822
DTV LKW 77 = 9.32 %
MAX WERKTAG 1658 SA 6. 6.
MAX FER-WKTAG 2409 SA 18. 7.
MAX SO+FEITAG 4730 SO 19. 7.

TAEGLICHE VERKEHRSMENGE

JAN	FEB	MRZ	APR	MAI	JUN	JUL	AUG	SEP	OKT	NOV	DEZ
-----	-----	-----	-----	-----	-----	-----	-----	-----	-----	-----	-----



VERKEHRSMENGE 15-19 UHR

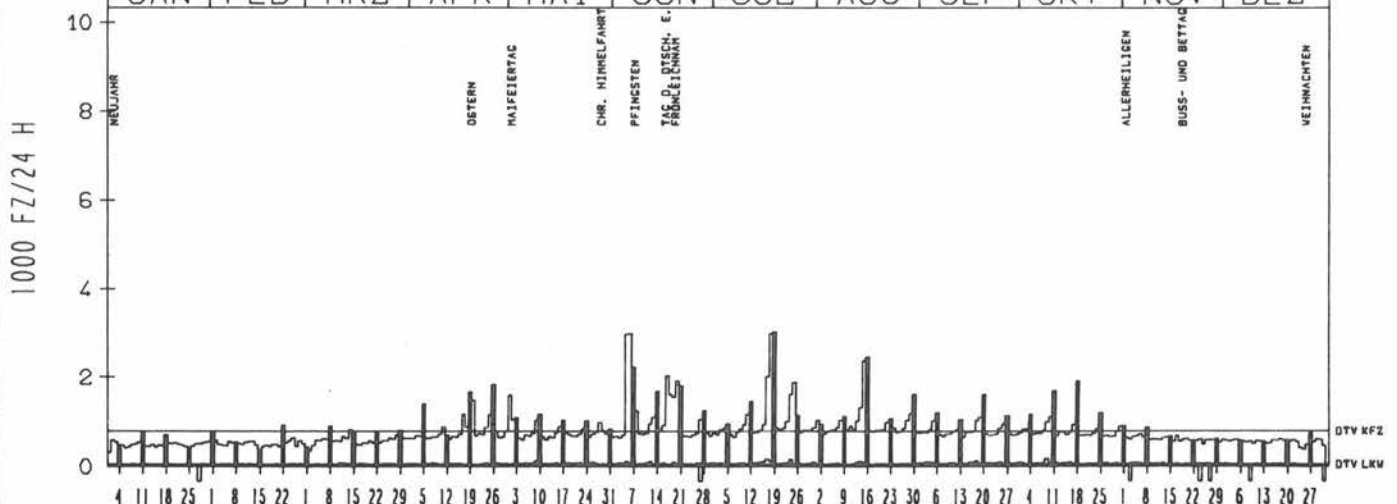


RICHTUNG WEST


DTV KFZ 809
DTV LKW 60 = 7.45 %
MAX WERKTAG 2981 SA 6. 6.
MAX FER-WKTAG 2987 SA 18. 7.
MAX SO+FEITAG 3015 SO 19. 7.

TAEGLICHE VERKEHRSMENGE

JAN	FEB	MRZ	APR	MAI	JUN	JUL	AUG	SEP	OKT	NOV	DEZ
-----	-----	-----	-----	-----	-----	-----	-----	-----	-----	-----	-----



VERKEHRSMENGE 15-19 UHR



JAHRESGANGLINIEN 1987

ZST: BODENDORF
NR.: 5409 7 098

LAND: RHEINLAND-PFALZ
STRASSE: B 266
KM: 435.0
NETZKNOTEN: 5408 000
5409 036

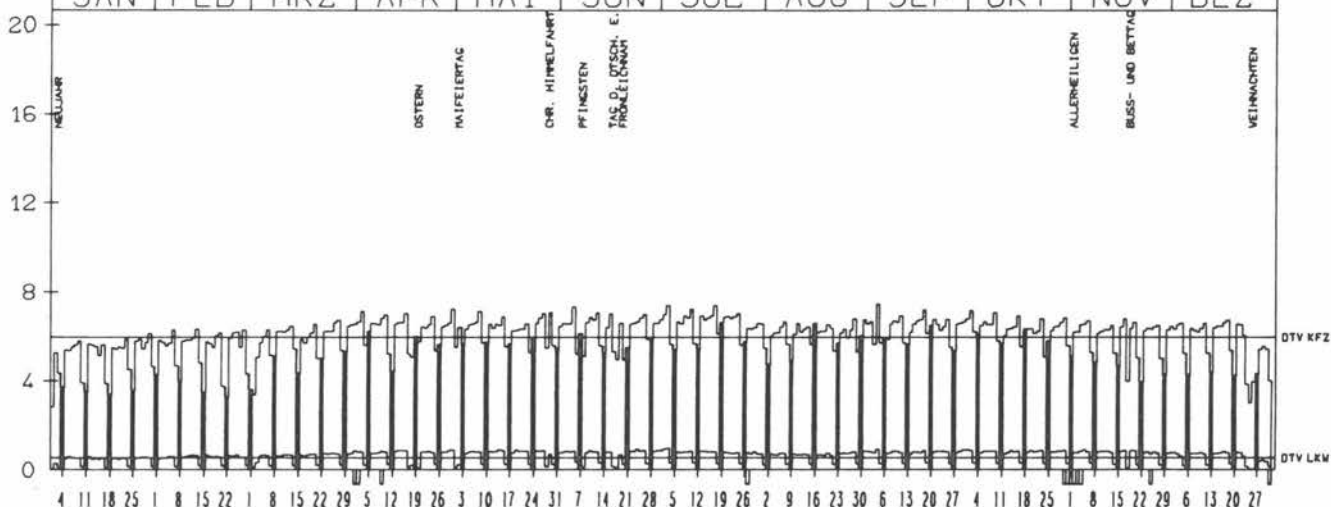
RICHTUNG OST

DTV KFZ 5975
DTV LKW 553 = 9.25 %
MAX WERKTAG 7328 FR 5. 6.
MAX FER-WKTAG 7465 FR 4. 9.
MAX SO+FEITAG 6626 SO 19. 7.

TAEGLICHE VERKEHRSMENGE

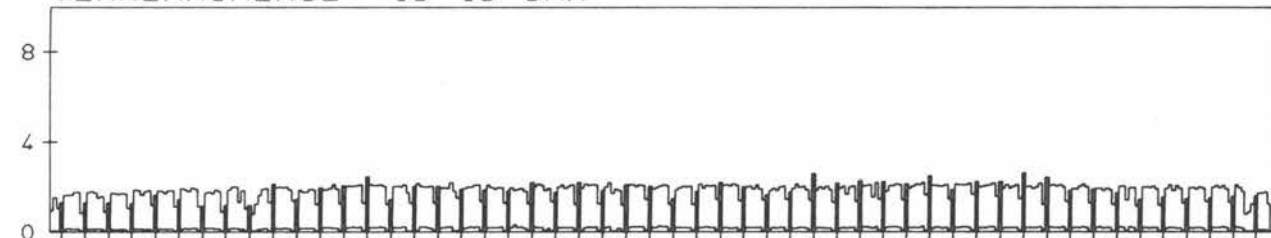
JAN	FEB	MRZ	APR	MAI	JUN	JUL	AUG	SEP	OKT	NOV	DEZ
-----	-----	-----	-----	-----	-----	-----	-----	-----	-----	-----	-----

1000 FZ/24 H



VERKEHRSMENGE 15-19 UHR

1000 FZ/4 H



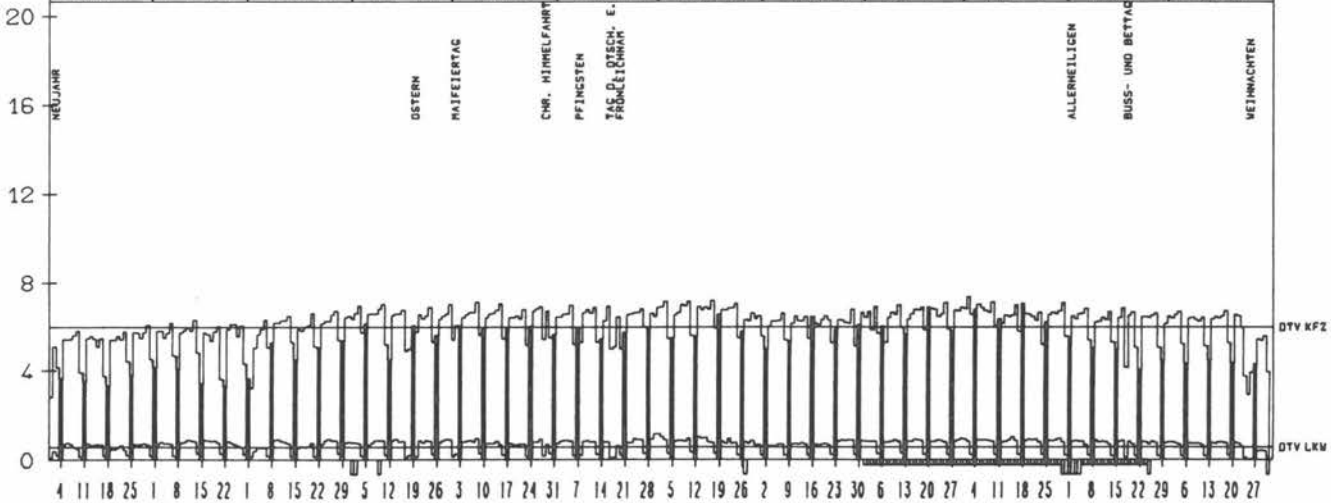
RICHTUNG WEST

DTV KFZ 5980
DTV LKW 597 = 9.98 %
MAX WERKTAG 7381 FR 2. 10.
MAX FER-WKTAG 7220 FR 17. 7.
MAX SO+FEITAG 7037 SO 18. 10.

TAEGLICHE VERKEHRSMENGE

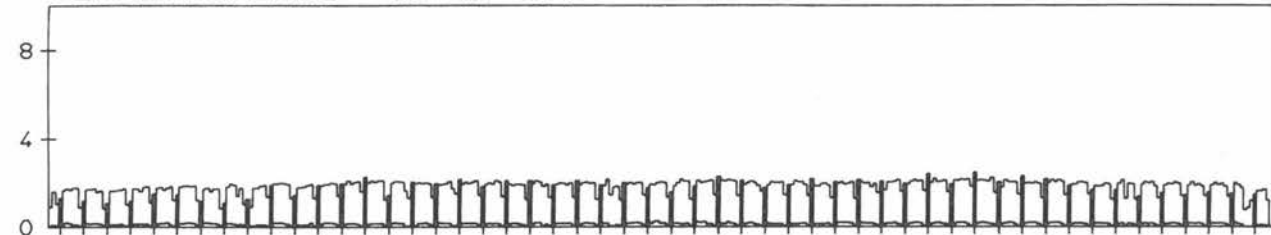
JAN	FEB	MRZ	APR	MAI	JUN	JUL	AUG	SEP	OKT	NOV	DEZ
-----	-----	-----	-----	-----	-----	-----	-----	-----	-----	-----	-----

1000 FZ/24 H



VERKEHRSMENGE 15-19 UHR

1000 FZ/4 H



JAHRESGANGLINIEN 1987

ZST: BAD DUERKHEIM
NR.: 6515 7 122

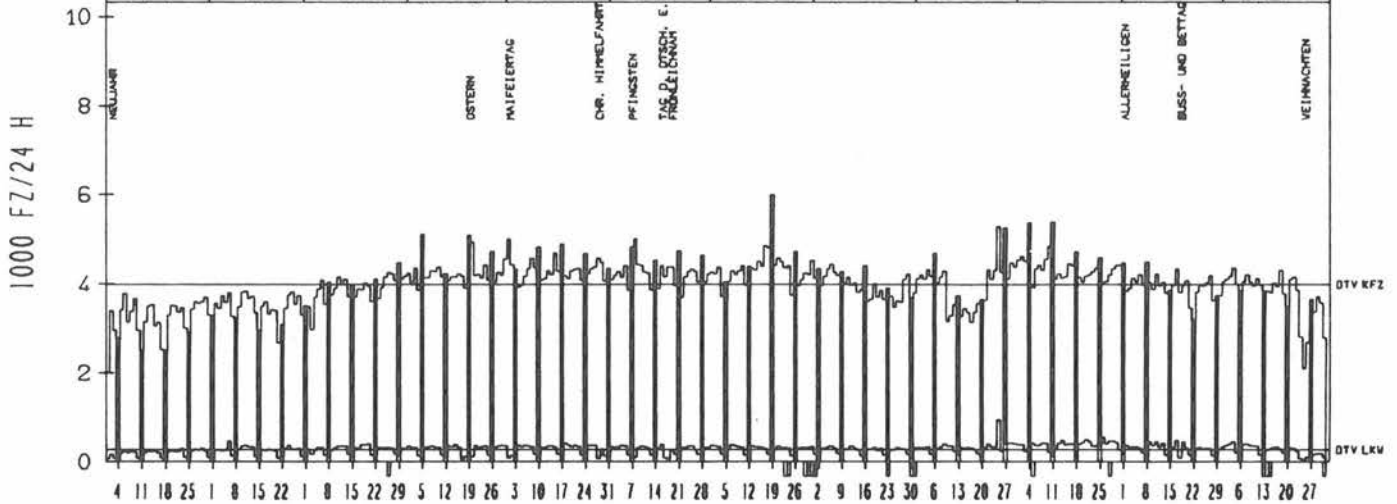
LAND: RHEINLAND-PFALZ
STRASSE: B 271
KM: 6.5
NETZKNOTEN: 6515 014
6515 016

RICHTUNG NÖRD

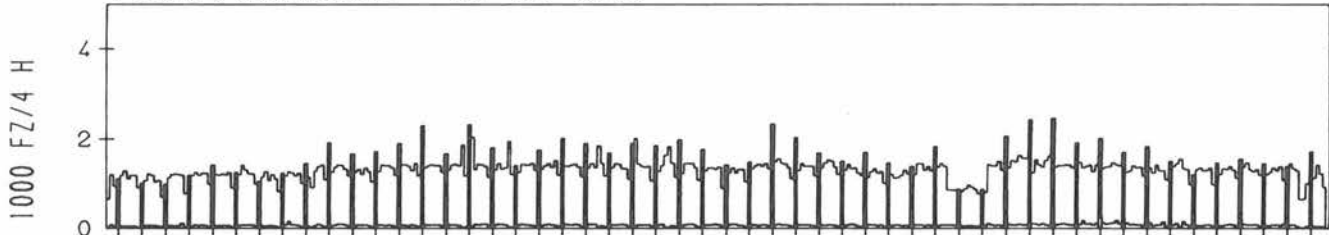
DTV KFZ 3990
DTV LKW 266 = 6.66 %
MAX WERKTAG 5276 FR 25. 9.
MAX FER-WKTAG 4849 FR 17. 7.
MAX SO+FEITAG 5986 SO 19. 7.

TAEGLICHE VERKEHRSMENGE

JAN FEB MRZ APR MAI JUN JUL AUG SEP OKT NOV DEZ



VERKEHRSMENGE 15-19 UHR

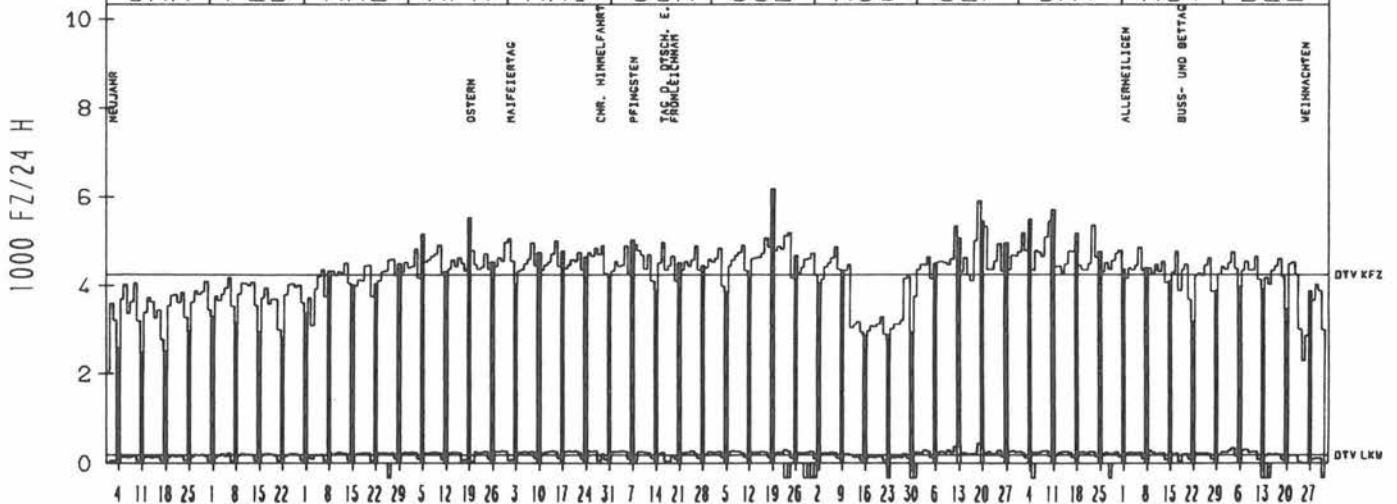


RICHTUNG SÜED

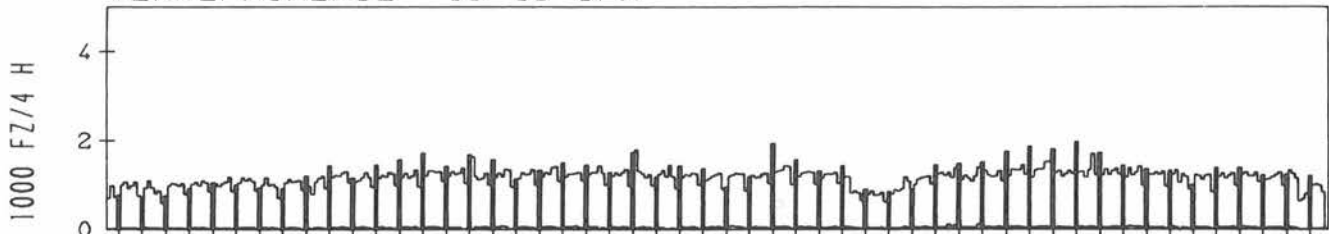
DTV KFZ 4256
DTV LKW 184 = 4.33 %
MAX WERKTAG 5919 SA 19. 9.
MAX FER-WKTAG 5364 FR 23. 10.
MAX SO+FEITAG 6178 SO 19. 7.

TAEGLICHE VERKEHRSMENGE

JAN FEB MRZ APR MAI JUN JUL AUG SEP OKT NOV DEZ



VERKEHRSMENGE 15-19 UHR



JAHRESGANGLINIEN 1987

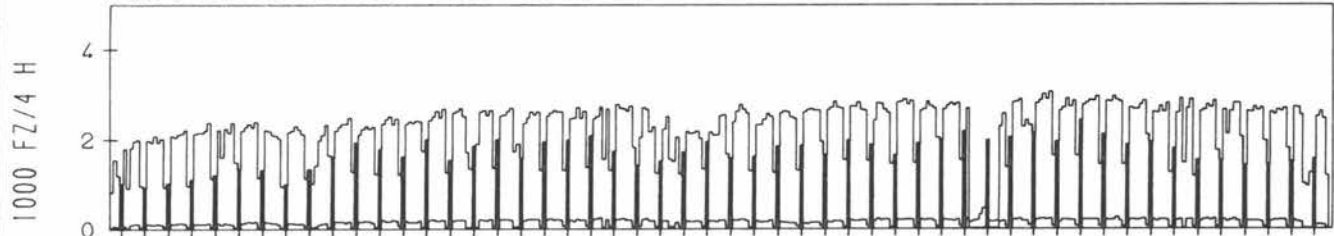
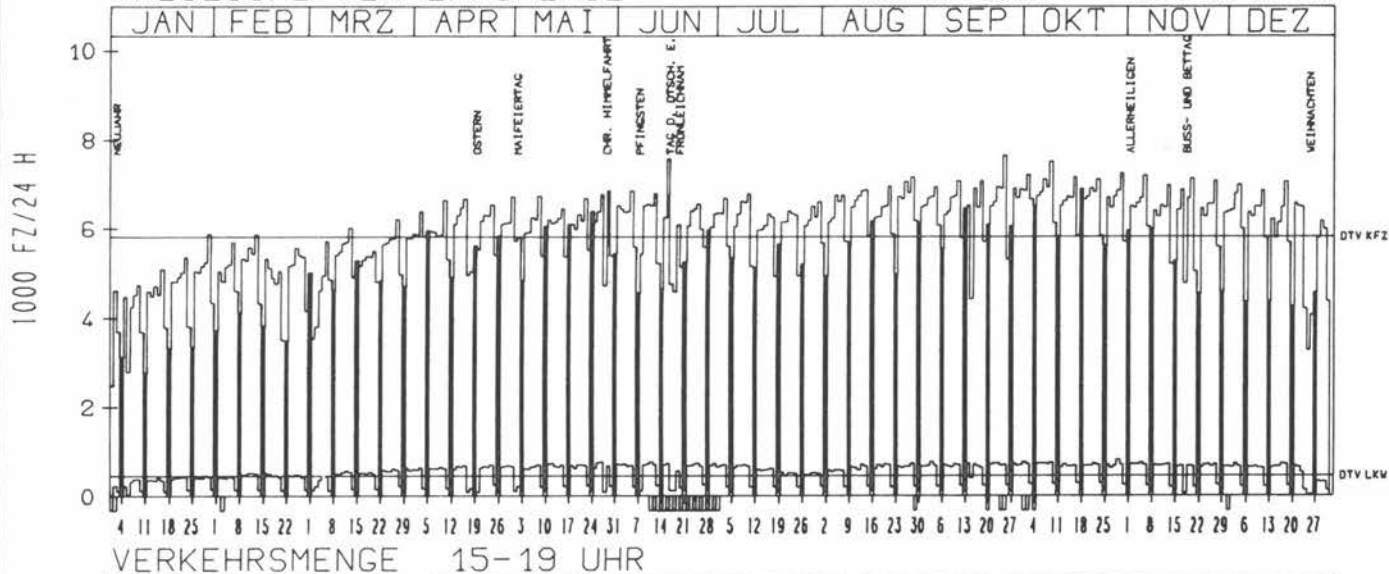
ZST: WALDKIRCH 2
 NR.: 7913 8 724 (1106)

LAND: BADEN-WUERTTEMBERG
 STRASSE: B 294
 KM:
 NETZKNOTEN: 7913 038
 7913 039

RICHTUNG NÖRD

DTV KFZ 5819
 DTV LKW 456 = 7.84 %
 MAX WERKTAG 7489 FR 9.10.
 MAX FER-WKTAG 7233 FR 30.10.
 MAX SO+FEITAG 6881 SO 18.10.

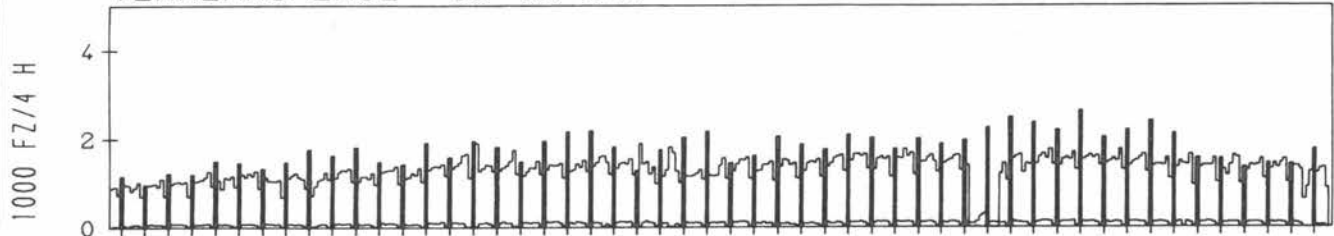
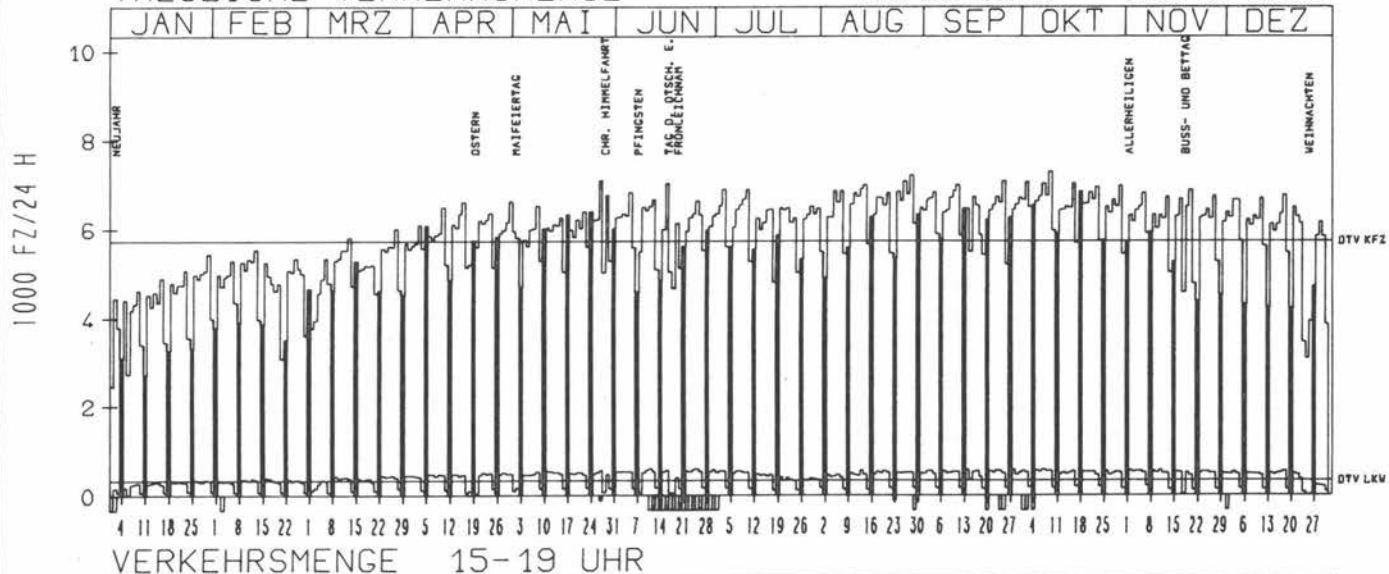
TAEGLICHE VERKEHRSMENGE



RICHTUNG SÜED

DTV KFZ 5738
 DTV LKW 343 = 5.97 %
 MAX WERKTAG 7293 FR 9.10.
 MAX FER-WKTAG 7209 FR 28. 8.
 MAX SO+FEITAG 6854 SO 18.10.

TAEGLICHE VERKEHRSMENGE



JAHRESGANGLINIEN 1987

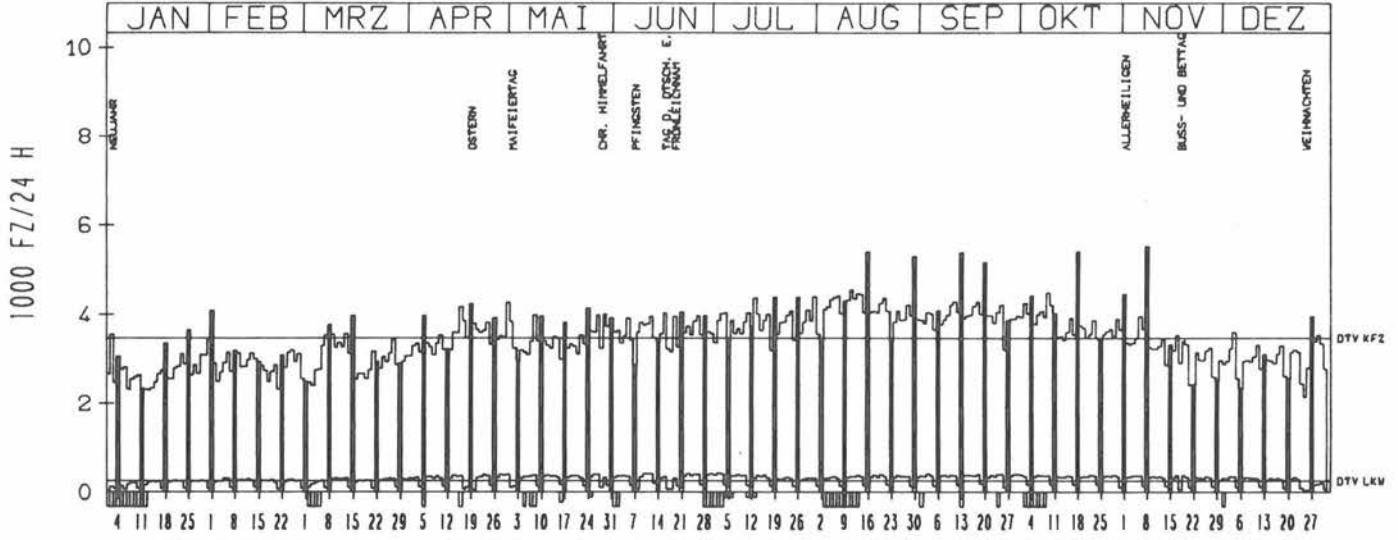
ZST: SCHÖNAU
 NR.: 8213 8 570 (1100)

LAND: BADEN-WÜRTTEMBERG
 STRASSE: B 317
 KM:
 NETZKNOTEN: 8213 017
 8213 012

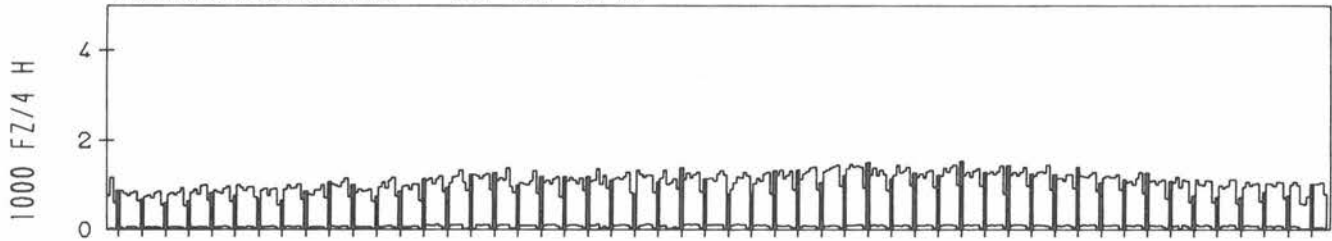
RICHTUNG NÖRD

DTV KFZ 3466
 DTV LKW 254 = 7.33 %
 MAX WERKTAG 4480 FR 9.10.
 MAX FER-WKTAG 4446 FR 14.8.
 MAX SO+FEITAG 5511 SO 8.11.

TÄGLICHE VERKEHRSMENGE



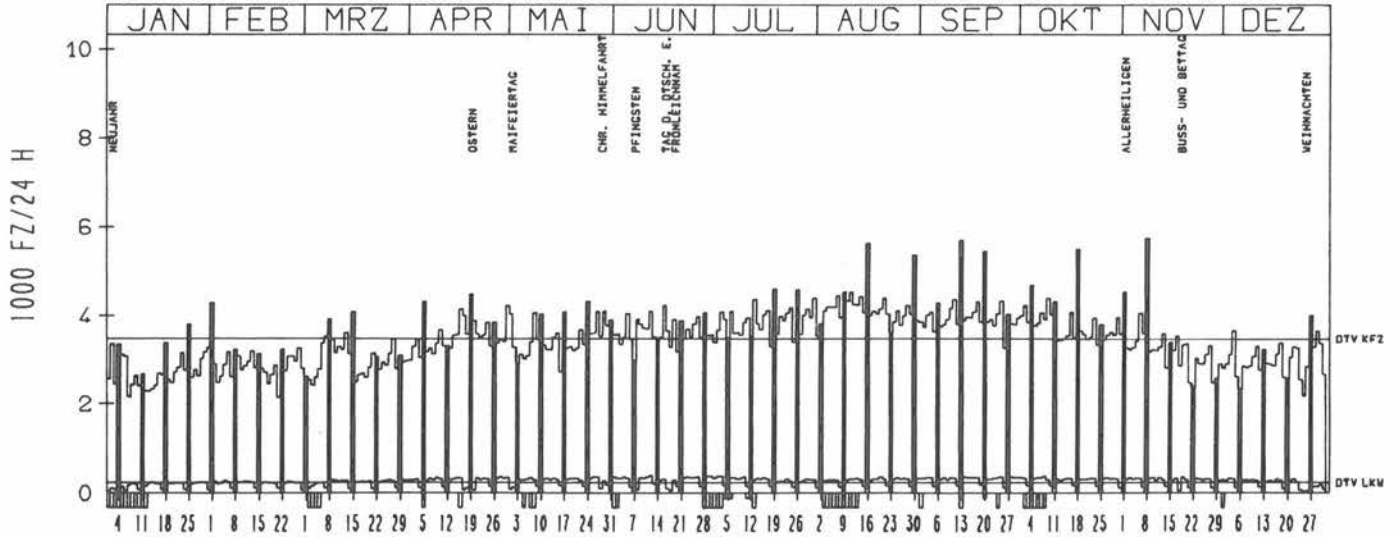
VERKEHRSMENGE 15-19 UHR



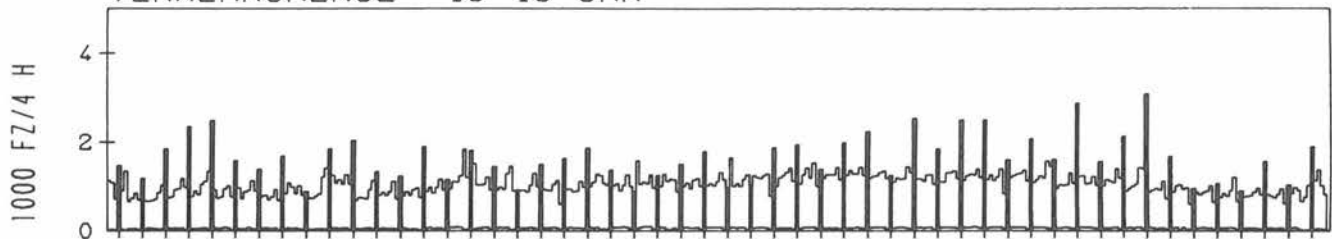
RICHTUNG SÜED

DTV KFZ 3478
 DTV LKW 243 = 6.98 %
 MAX WERKTAG 4405 FR 9.10.
 MAX FER-WKTAG 4442 FR 14.8.
 MAX SO+FEITAG 5744 SO 8.11.

TÄGLICHE VERKEHRSMENGE



VERKEHRSMENGE 15-19 UHR



JAHRESGANGLINIEN 1987

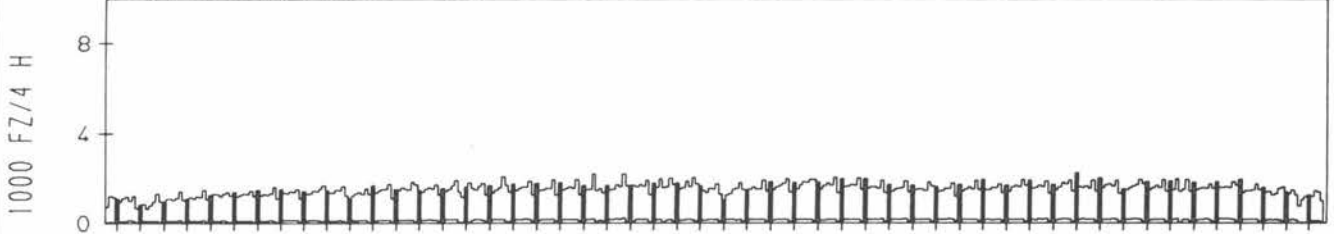
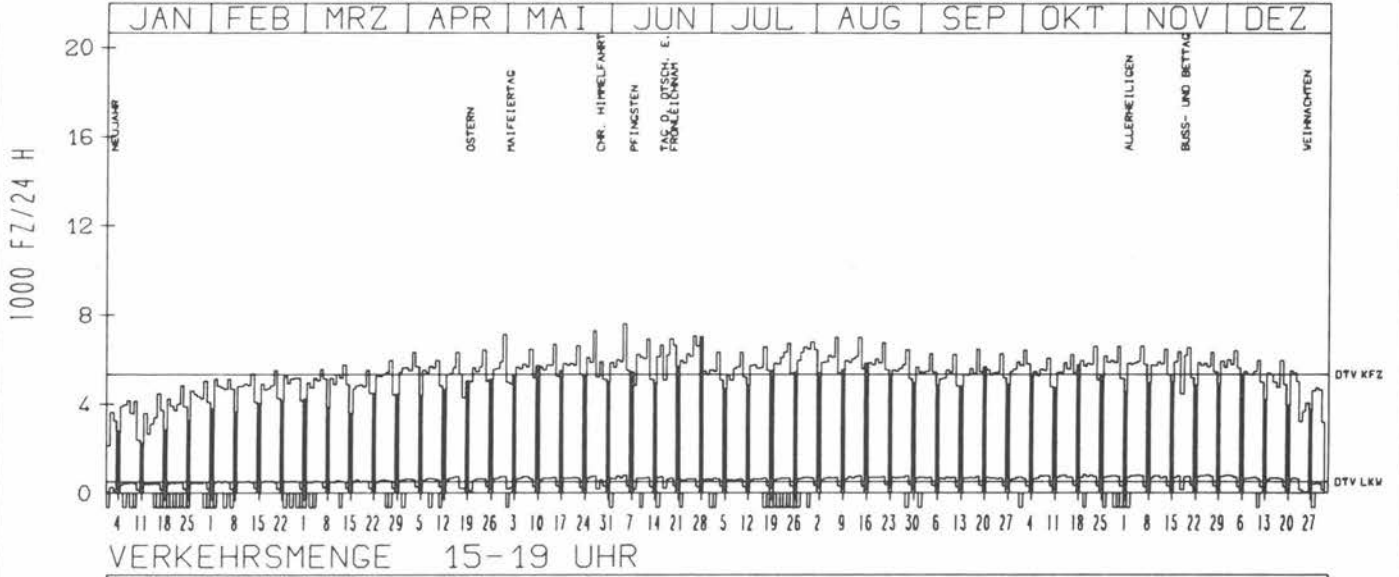
ZST: NETTELSEE
NR.: 1726 1 155

LAND: SCHLESWIG-HOLSTEIN
STRASSE: B 404
KM: 16.0
NETZKNOTEN:

RICHTUNG NÖRD

DTV KFZ	5338
DTV LKW	496 = 9.30 %
MAX WERKTAG	7600 FR 5. 6.
MAX FER-WKTAG	7081 FR 26. 6.
MAX SO+FEITAG	7022 SO 28. 6.

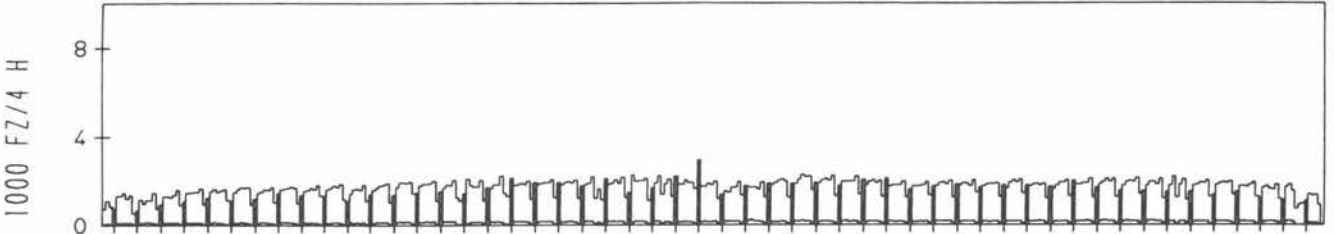
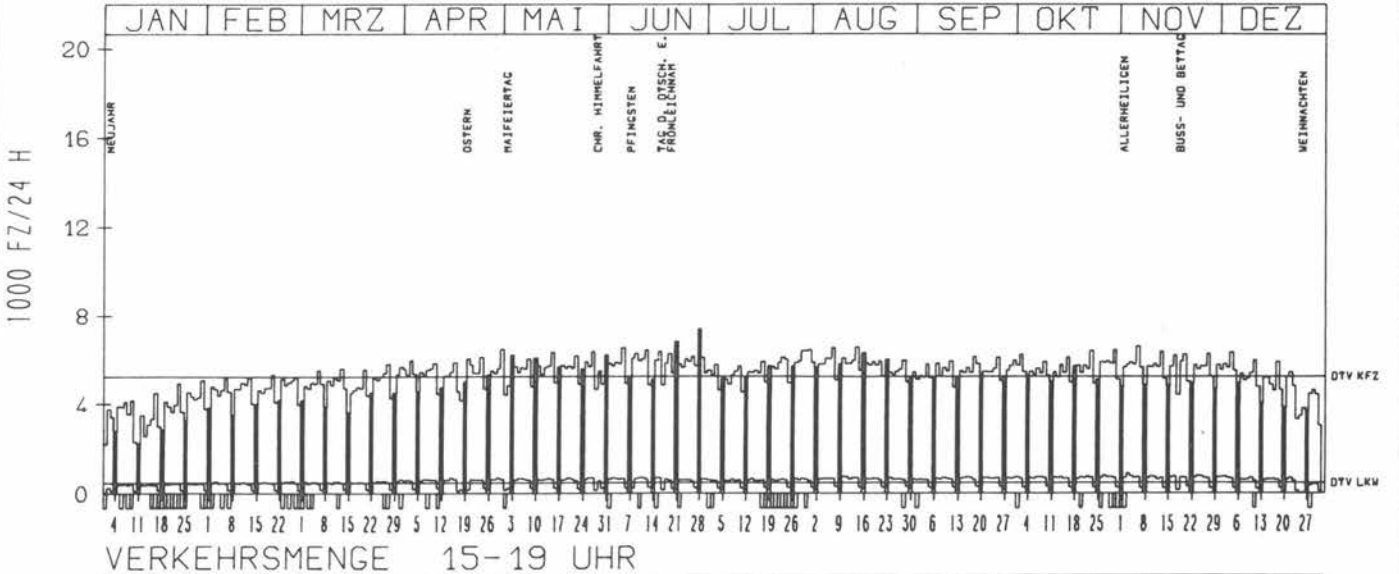
TAEGLICHE VERKEHRSMENGE



RICHTUNG SÜED

DTV KFZ	5232
DTV LKW	481 = 9.19 %
MAX WERKTAG	6606 FR 6.11.
MAX FER-WKTAG	6568 FR 14. 8.
MAX SO+FEITAG	7398 SO 28. 6.

TAEGLICHE VERKEHRSMENGE



JAHRESGANGLINIEN 1987

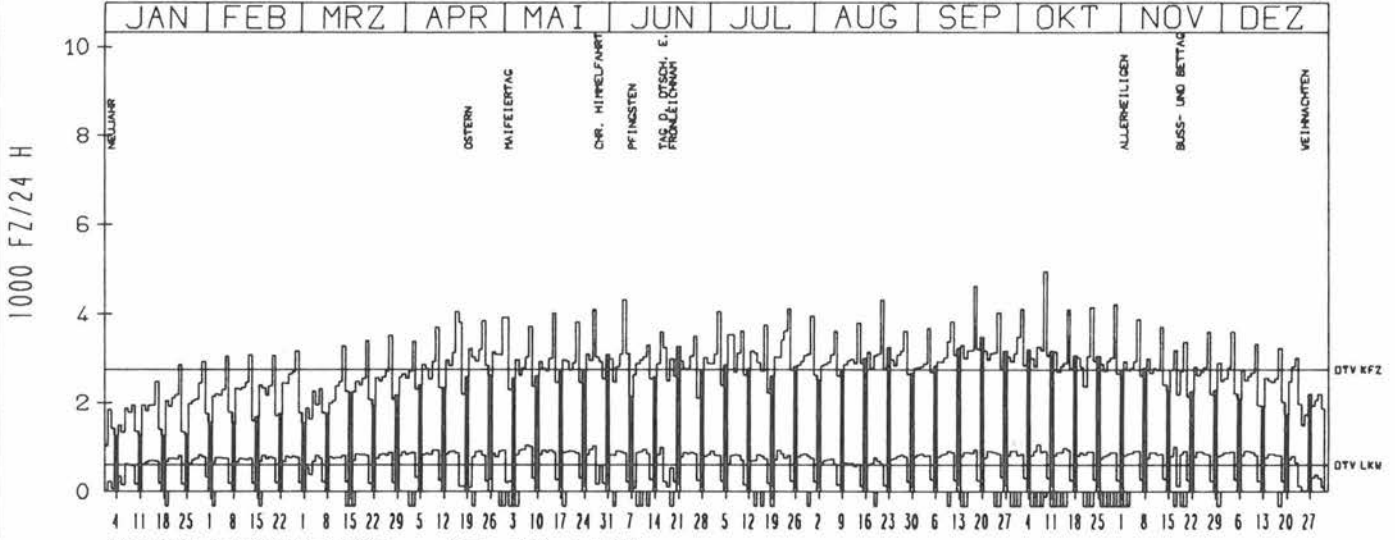
ZST: HÖECHSTADT (NÖRD)
 NR.: 6230 9 853 (9053)

LAND: BAYERN
 STRASSE: B 505
 KM: 0.2
 NETZKNOTEN: 6230 017
 6230 018

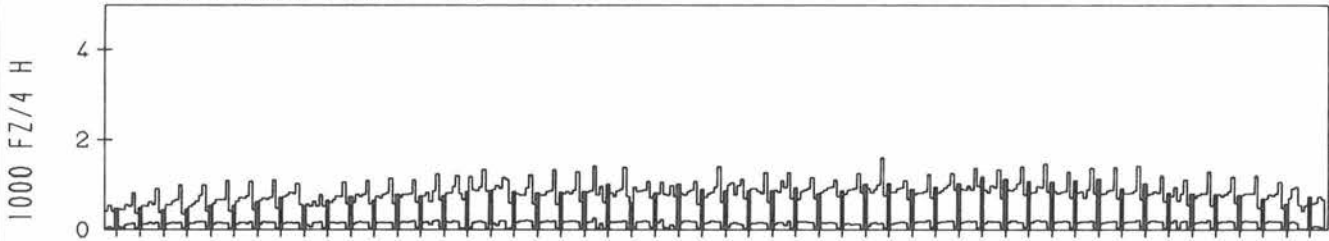
RICHTUNG NÖRD

DTV KFZ 2745
 DTV LKW 596 = 21.71 %
 MAX WERKTAG 4952 FR 9.10.
 MAX FER-WKTAG 4324 FR 21.8.
 MAX SO+FEITAG 3920 FR 1.5.

TÄGLICHE VERKEHRSMENGE



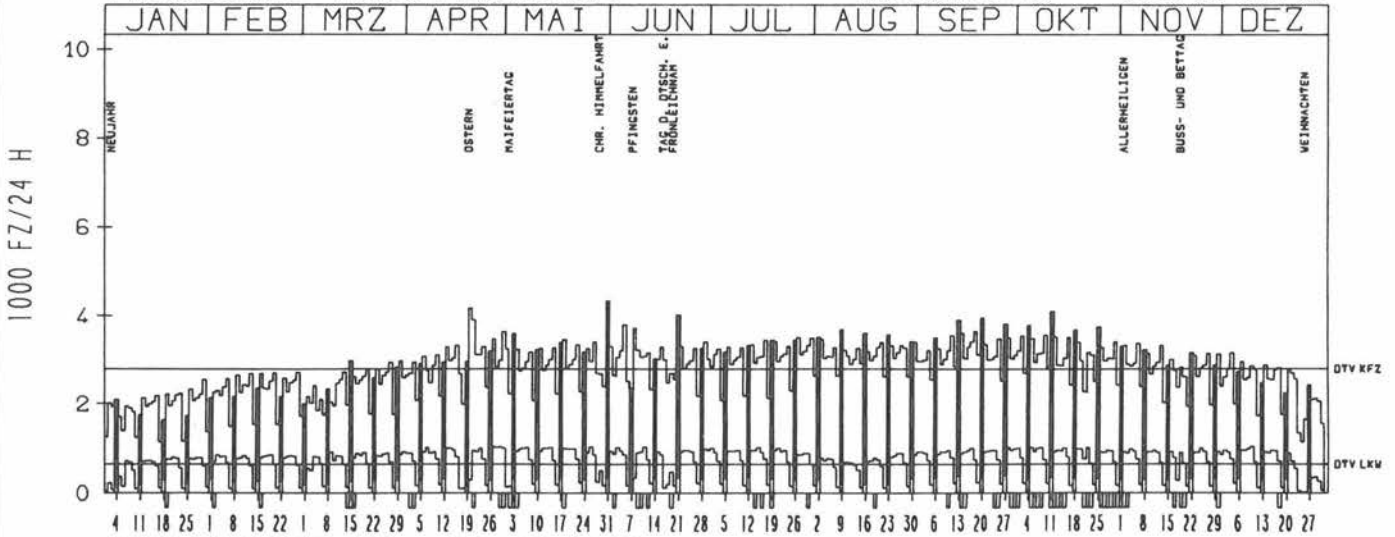
VERKEHRSMENGE 15-19 UHR



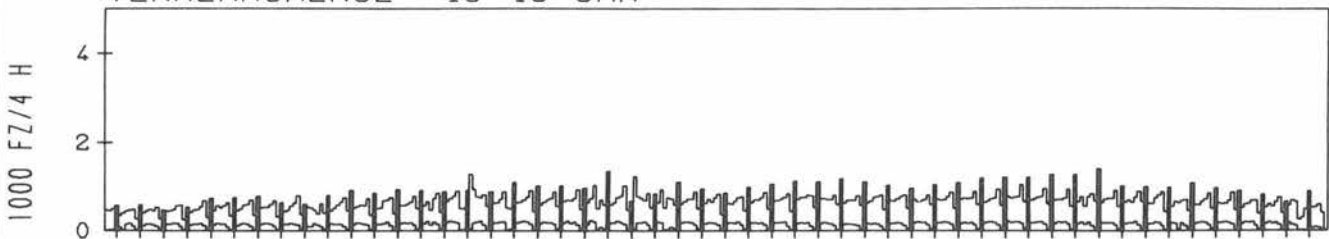
RICHTUNG SÜED

DTV KFZ 2781
 DTV LKW 650 = 23.38 %
 MAX WERKTAG 3796 FR 5.6.
 MAX FER-WKTAG 3556 FR 11.9.
 MAX SO+FEITAG 4340 SO 31.5.

TÄGLICHE VERKEHRSMENGE



VERKEHRSMENGE 15-19 UHR



JAHRESGANGLINIEN 1987

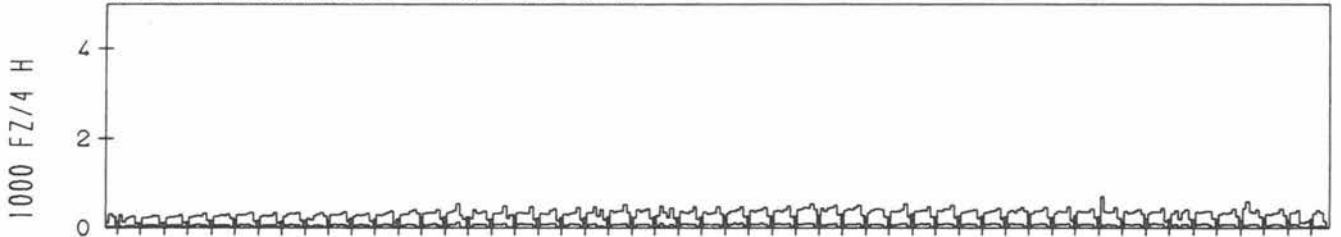
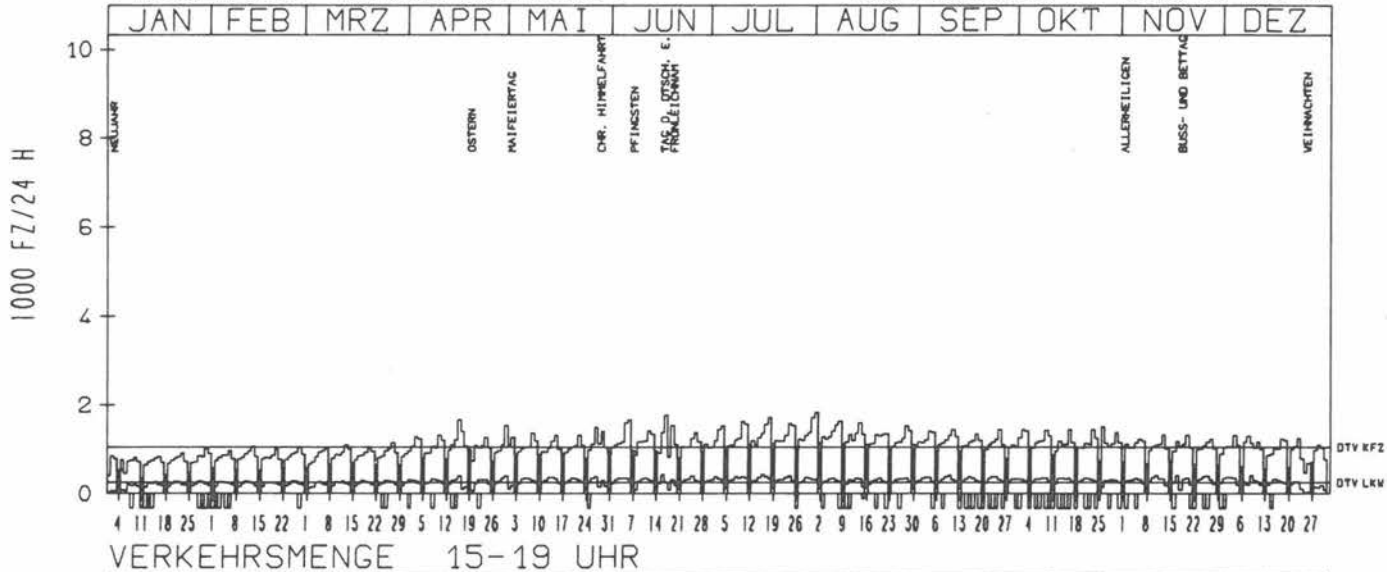
ZST: NEUHAUS
 NR.: 7546 9 870

LAND: BAYERN
 STRASSE: B 512
 KM:
 NETZKNOTEN: 7546 013
 7546 011

RICHTUNG OST

DTV KFZ 1058
 DTV LKW 246 = 23.28 %
 MAX WERKTAG 1664 SA 6. 6.
 MAX FER-WKTAG 1832 SA 1. 8.
 MAX SO+FEITAG 1765 MI 17. 6.

TAEGLICHE VERKEHRSMENGE



RICHTUNG WEST

DTV KFZ 1804
 DTV LKW 304 = 16.87 %
 MAX WERKTAG 2377 MO 26.10.
 MAX FER-WKTAG 5041 SA 29. 8.
 MAX SO+FEITAG 5141 SA 15. 8.

TAEGLICHE VERKEHRSMENGE

