

Straßen- verkehrs-zählungen

Heft

9

1978

**Jahresganglinien 1977
Langzeit-zählstellen**

**Herausgegeben
im Auftrage des Bundesministers für Verkehr
von der Bundesanstalt für Straßenwesen**

Straßen- verkehrs-zählungen

Heft

9

1978

Jahresganglinien 1977 Langzeit-zählstellen

Herausgegeben
im Auftrage des Bundesministers für Verkehr
von der Bundesanstalt für Straßenwesen, Köln

Herstellung:
P. Becher GmbH, Brühl

Jahresganglinien 1977 der Langzeitzählstellen
auf Straßen in der Bundesrepublik Deutschland

1. Allgemeines
2. Erläuterungen zur Darstellung der
Jahresganglinien
3. Ergebnisse einzelner Zählstellen
4. Übersicht über die angedruckten Jahres-
ganglinien

Jahresganglinien 1 - 124 Autobahnen
(sortiert nach Bundesländern und Straßennummern)

Jahresganglinien 201 - 373 Bundesstraßen
(sortiert nach Bundesländern und Straßennummern)

In der Reihe STRASSENVERKEHRSZÄHLUNGEN sind bisher erschienen:

1976

- Heft 1 Verzeichnis der Langzeitzählstellen
(vergriffen)
- Heft 2 Pkw-Lkw-Unterscheidung bei Langzeitzählgeräten
Burger (vergriffen)
- Heft 3 Jahresauswertung 1975 Langzeitzählstellen
Eichberg, Marklein (vergriffen)
- Heft 4 Erhebungs- und Hochrechnungsmethodik der Straßenverkehrs-
zählungen 1975 in der Bundesrepublik Deutschland
Schmidt
- Heft 5 Ergebnisse der Straßenverkehrszählung 1975 für die Bundes-
fernstraßen in der Bundesrepublik Deutschland
- Heft 6 Jahresfahrleistungen und mittlere DTV-Werte aus den Ergeb-
nissen der Straßenverkehrszählung 1975 in der Bundesrepublik
Deutschland

1977

- Heft 7 Jahresauswertung 1976 Langzeitzählstellen
Eichberg, Marklein

1978

- Heft 8 Jahresauswertung 1977 Langzeitzählstellen
Eichberg, Marklein
- Heft 9 Jahresganglinien 1977 Langzeitzählstellen
Marklein

Außer der Reihe STRASSENVERKEHRSZÄHLUNGEN werden noch folgende Veröffentlichungsreihen herausgegeben, in denen über Forschungen aus dem Bereich des Bundesministers für Verkehr berichtet wird:

- Schriftenreihe
- Forschung Stadtverkehr
- Forschung Straßenbau und Straßenverkehrstechnik
- Unfall- und Sicherheitsforschung im Straßenverkehr

Jahresganglinien 1977 der Langzeitzählstellen
auf Straßen in der Bundesrepublik Deutschland

Bearbeiter: Dipl.-Math. K. Marklein

1. Allgemeines

Zur Beurteilung der Schwankungen des Verkehrs an einzelnen Zählstellen eignen sich am besten Darstellungen von Jahresganglinien der täglichen Verkehrsmengen. Die Bundesanstalt hat deshalb den Umfang dieser Gangliniendarstellung stark erhöht und diesen Teil der Jahresauswertung als gesondertes Heft herausgebracht.

Insgesamt werden 296 Ganglinien (1976: 122 Ganglinien) wiedergegeben.

Davon betreffen

123 Zählstellen auf Autobahnen
($\hat{=}$ 65 % aller Autobahn-Zählstellen),

173 Zählstellen auf Bundesstraßen
($\hat{=}$ 59 % aller Bundesstraßenzählstellen).

Eine genaue Lagefestlegung und Zählstellenbeschreibung findet sich im Tabellenteil der Jahresauswertung 1978 (Heft 8 dieser Reihe "Jahresauswertung 1977").

2. Erläuterungen zur Darstellung der Jahresganglinien

Die Darstellung der Jahresganglinien entspricht der im letzten Jahr gewählten Form.

Es werden bis zu acht Ganglinien je Zählstelle dargestellt:

- Jahresganglinie der täglichen Verkehrsmenge der Kfz der ersten Richtung, desgleichen der Lkw, soweit vorhanden;
- Jahresganglinie der Verkehrsmenge der Kfz in der Zeit von 15⁰⁰ bis 19⁰⁰ Uhr der ersten Richtung (Lkw soweit vorhanden);
- Jahresganglinie der täglichen Verkehrsmenge der Kfz der zweiten Richtung (Lkw soweit vorhanden);
- Jahresganglinie der Verkehrsmenge der Kfz in der Zeit von 15⁰⁰ bis 19⁰⁰ Uhr der zweiten Richtung (Lkw soweit vorhanden).

Für jeden Tag des Jahres 1977 ist ein Balken entsprechend der Verkehrsmenge des Tages angedruckt, sofern für diesen Tag vollständige oder interpolierte Werte vorliegen. Sonntage sind schwarz ausgezeichnet und mit dem betreffenden Tagesdatum unterschrieben. In die selbe Grafik werden jeweils auch Lkw-Werte eingezeichnet. Lkw-Werte sonntags¹⁾ entsprechen dem nicht schwarz gezeichneten Balkenteil. Als Ordinatenmaßstab wurde für Autobahnen in der Regel 0 bis 50 000 Kfz/24 h, für Bundesstraßen 0 bis 20 000 Kfz/24 h gewählt. Der letzte ausgezeichnete Balken am rechten Rand der Jahresgangliniengrafik hat die gleiche Höhe wie der 31.12.1977 und ist ohne Bedeutung.

Von der Grundlinie der Grafik "Tägliche Verkehrsmenge" aus ist nach unten ein kleines Balkendiagramm gezeichnet, das Auskunft über die Anzahl der interpolierten Tage gibt, es bedeuten:

kein Balken : keine Interpolationswerte
 einstufiger Balken : 1 bis 3 Stunden wurden interpoliert
 zweistufiger Balken: 4 bis 6 Stunden wurden interpoliert
 dreistufiger Balken: 7 bis 9 Stunden wurden interpoliert

1) An Sonntagen zwischen 0 und 22 Uhr dürfen nur Lkw mit einem zul. Gesamtgewicht von nicht mehr als 7,5 t verkehren.

Zusatzinformationen:

Über den Ganglinien sind folgende Parameter wiedergegeben:

- DTV KFZ: durchschnittliche tägliche Verkehrsstärke der Kfz für diese Einzelrichtung. Die Berechnung entspricht dem Verfahren der Jahresauswertung (gewichtetes arithmetisches Mittel aller Monatsmittel, zu deren Monaten mindestens 10 vollständige Tagewerte vorlagen, siehe Heft 8 dieser Reihe)
- DTV LKW: durchschnittliche tägliche Verkehrsstärke der Lkw für diese Einzelrichtung;
- Maximale Tageswerte: Maxima wurden nur aus vollständigen Tageswerten ermittelt. Durch Interpolation ergänzte Tage sind nicht einbezogen, um nur reale, nicht aber wahrscheinliche Maximalwerte herauszustellen. Neben den Maximalwerten ist jeweils der Zeitpunkt ihres Auftretens wiedergegeben.
- MAX TAG MO-FR: höchster erfaßter Tageswert aus allen Werktagen (Montag bis Freitag), die nicht zu einem Feiertag benachbart sind. (Hierdurch ist gewährleistet, daß durch Feiertagsverkehr geprägte Werktage das Ergebnis nicht beeinflussen.)
- MAX TAG SO+FREI: höchster erfaßter Tageswert aus Sonn- und Feiertagen. Dieser Wert wird angedruckt, um auch den von Lkw unbeeinflußten Verkehr an Sonn- und Feiertagen getrennt betrachten zu können.
- MAX TAG MO-SO: höchster erfaßter Tageswert aus allen aufgenommenen Zähltagen. (Dieser Wert ist nicht notwendig identisch mit den beiden darüber gedruckten Werten, da die oben gewählten Bereiche nicht komplementär sind.)

Die veröffentlichten Zähl­daten können bei der Bundesan­stalt für Straßenwesen nur archivi­ert, nicht aber kontrol­liert werden; Plausibilitätsprüfungen erfolgen bei den be­teiligten Ländern. Die komplexe Struktur der Zähl­daten führt derzeit noch dazu, daß einige Fehler und Implausibi­litäten nicht aus dem Bestand eliminiert werden konnten, da sie erst beim Plot der Jahresganglinie sichtbar wurden. Hier ist erst dann eine Abhilfe gegeben, wenn die in Arbeit befindlichen erweiterten Prüfprogramme bei den beteiligten Stellen eingesetzt werden können. Für den Betrachter emp­fiehl­te sich in Zweifelsfällen eine Rückfrage bei den ent­sprechenden Landesbehörden sowie Straßenbau- bzw. Autobahn­ämtern. Teilweise wurden Implausibilitäten durch Fußnoten gekennzeichnet.

Im einzelnen sei auf folgende Fehler hingewiesen:

- Durch einen Fehler bei der Datenaufbereitung (insbeson­dere bei Zählstellen im Bereich des Landschaftsverbandes Rheinland) enthielten einzelne Zähler über große Zeit­räume den Verkehrswert 0. Hierdurch ist der angedruckte Mittelwert wesentlich zu niedrig (z.B. Zählstelle 28: Lkw-Werte).
- Bedingt durch Einstellungsfehler bei der Fahrzeugarten­unterscheidung werden falsche Lkw-Werte erfaßt (z.B. Zähl­stelle 107, 350).
- Durch fehlerhafte Zeiteinstellung werden die Stundenwerte falsch auf den Tag umgelegt; hierdurch entsteht insbeson­dere bei der Grafik Verkehrsmengen 15⁰⁰ bis 19⁰⁰ Uhr ein falsches Bild (z.B. Zählstelle 311).

Trotzdem wurde auf die fehlerhaften Ganglinien nicht verzich­tet, da der Großteil der übrigen Tage noch ein gutes Bild des Verkehrsverlaufs ermöglicht.

3. Ergebnisse einzelner Zählstellen

Die in den Grafiken zusammengefaßten Ergebnisse der ständig durchgeführten Zählungen geben dem Leser eine Fülle von

Detailinformationen, die auch für spezielle Fragestellungen Anwendung finden können:

Am Einzelquerschnitt lassen sich charakteristische Merkmale festhalten und größenmäßig abschätzen. Diese können bei Einbeziehung weiterer Faktoren (z.B. Lage zu Ballungszentren und innerhalb des Netzes) zu einer Funktionsbeschreibung des betrachteten Streckenabschnitts führen. Als besonders ausgeprägt seien hier folgende Beispiele gegeben:

- Abschnitte, die ein starker Wochenendverkehr kennzeichnet: typisch vor allem die richtungsgetrennten Spitzen am Freitag bzw. Sonntag (z.B. ZSt Bensberg-Frankenforst 5008 5015, auf der A 4 östlich Köln, Ganglinie 31).
- Abschnitte, die vom Werktagsverkehr geprägt sind: typisch die nahezu gleichbleibenden Belastungen werktags sowie mit geringeren Belastungen zu Ferienzeiten (z.B. ZSt Gelsenkirchen-Heßler 4408 4907, auf der A 42 im Ruhrgebiet, Ganglinie 33).
- Abschnitte, die vom Ferienverkehr geprägt sind: typisch die geringen Normalbelastungen und die herausragenden Belastungen zur Ferienzeit (z.B. ZSt Fulda Nord 5424 6877, auf der A 7 in Hessen, Ganglinie 58).

Verkehrsverlagerungen aufgrund der Eröffnung von Neubaustrecken oder verkehrslenkender Maßnahmen können zeitlich und nach Verkehrsaufkommen analysiert werden. Hierdurch wird insbesondere eine nachträgliche Wirksamkeitskontrolle der durchgeführten Maßnahmen möglich. Folgende Beispiele zeigen die besonders gravierenden Verkehrsveränderungen auf Bundesstraßen nach Eröffnung paralleler Autobahnen:

- Am 21.11.1977 wurde die Verbindung der A 27 von Bremen nach Bremerhaven eröffnet. Die Ganglinie 219 (Zählstelle 2618 3317 Hagen auf der B 6) zeigt, daß die neue Verbindung sofort vom Verkehr angenommen wurde und hierdurch eine Senkung des Verkehrsaufkommens der Bundesstraße 6 um 60-70 % erreicht werden konnte.

- Nach Eröffnung der A 1/A 553 im Abschnitt Brühl-Süd bis Wißkirchen am 25.3.1977 verminderte sich das Verkehrsaufkommen auf der B 51 bei der Zählstelle 5207 5206 Weilerswist (Ganglinie 250) erheblich.

Durch Quervergleiche mehrerer Ganglinien werden globale Aussagen über den räumlichen Zusammenhang der Verkehrsströme bzw. ihre Aufteilung an den Knotenpunkten ermöglicht. Betrachtet man beispielsweise den Verlauf der Ganglinien auf der A 5 in Baden-Württemberg mit den Zählstellen 6717 8018 St. Leon, 7016 8023 Karlsruhe-Durlach, 7314 8035 Achern, 7812 8047 Nimbung und 8311 8053 Kleinkems, so lassen sich folgende Aussagen treffen:

- im nördlichen Abschnitt zeigt ein Ganglinienvergleich der Zählstellen St. Leon und Karlsruhe-Durlach, daß der Verkehr über die gesamte Strecke zwischen dem Autobahnkreuz Walldorf und dem Dreieck Karlsruhe sehr gleichförmig schwankt (bei einem absoluten Niveauunterschied von ca. 2500 Kfz/h je Richtung).
- Der Vergleich der Zählstellen Karlsruhe-Durlach und Achern zeigt, daß sich insbesondere durch Divergenzen beim Wochenendverkehr und Ferienverkehr die Gleichförmigkeit der täglichen Schwankungen nicht südlich des AD Karlsruhe fortsetzt.
- In dem noch weiter südlich gelegenen Teil der A 5 bis zur Schweizer Grenze zeigt sich eine starke Abhängigkeit der täglichen Schwankungen, insbesondere an Sonntagen zur Ferienzeit, bei sehr großen Niveauunterschieden (ca. 10 000 Kfz/24 h je Richtung).

Teilweise lassen sich beim Vergleich der Grafiken "Tägliche Verkehrsmenge" mit der Grafik "Verkehrsmengen 15-19 Uhr" Aussagen über die Verteilung am Tage treffen. Betrachtet man beispielsweise die Zählstelle 7834 9222 Träfelfing (Ganglinie 367) auf der B 12 östlich München, so lassen sich Richtungsunterschiede der täglichen Belastungen kaum, wohl aber markante Unterschiede der Tagesverteilungen der Richtungen festhalten:

- geprägt wird die Zählstelle vom Werktagsverkehr, der zu einem sehr hohen Anteil (etwa 30-40 %) nachmittags in Richtung Westen aus der Stadt München zurückströmt,
- sonntags ist ein Umschlagen der Verkehrsströme zu beobachten: Ein sehr großer Anteil (etwa 40 %) fließt erst nachmittags in die Stadt zurück.

4. Übersicht über die angedruckten Jahresganglinien

Gang- linien- Nr.	Gang- linie 1976	Zählstelle		Straße
1	01	2228 1101	Bad Oldesloe	A 1
2	02	2427 1102	Barsbüttel	A 1
3	03	1523 1107	Owschlag	A 7
4	04	1825 1106	Einfeld	A 7
5	05	2225 1103	Quickborn	A 7
6	06	1122 1134	Kupfermühle	A 205
7	07	1726 1104	Rumohr	A 215
8		2526 3351	Glüsing	A 1
9		2720 3302	Bockel	A 1
10		3115 4805	Cloppenburg	A 1
11	08	3414 3309	Holdorf	A 1
12	09	3722 3305	Lauenau	A 2
13	10	2924 3301	Bispingen	A 7
14	11	3324 3304	Berghof	A 7
15		3825 3308	Hildesheim	A 7
16		4126 4602	Düderode <Seesen>	A 7
17	12	3120 3303	Verden	A 27
18		2818 2403	Schwarzer Weg	A 27
19	13	2919 2402	Panrepel	A 27
20	14	4511 5101	Hengsen	A 1
21		4711 5603	Remscheid 2	A 1
22		4114 5102	Oelde	A 2
23		4506 5025	Du-Oberhausen	A 2
24		4306 5001	Hünxe	A 3
25		4607 5002	Breitscheid <Du-Wedau>	A 3
26		4807 5033	Opladen 2	A 3
27		4907 5004	Leverkusen	A 3
28		5309 5006	Bad Honnef/Linz	A 3
29		5102 5008	Würselen	A 4
30		5106 5009	Kerpen	A 4
31		5008 5015	Bensberg-Frankenforst	A 4
32	16	3817 5103	Kirchlengern	A 30
33		4408 4907	Gelsenkirchen-Heßler	A 42
34	18	4011 5109	Albachten	A 43
35	19	4409 5107	Herne	A 43
36	20	4609 5108	Sprockhövel	A 43
37	21	4414 5110	Soest	A 44
38		4904 4811	Garzweiler	A 44
39		5004 5017	Jülich-Mersch	A 44
40		4511 5104	Dortmund Süd	A 45
41	22	4711 5105	Lüdenscheid Nord	A 45
42	23	5113 5106	Freudenberg	A 45
43		4805 5016	Neuss-Holzheim	A 46
44		4907 5007	Langenfeld	A 59
45	24	5108 4711	Troisdorf	A 59
46		5106 5012	Kerpen-Türnich	A 61
47		5207 5029	Bliesheim	A 553
48		5308 5013	Meckenheim-Merl	A 565
49		5514 6846	Elzer Berg	A 3
50	26	5715 6849	Idstein	A 3

Gang- linien- Nr.	Gang linie 1976	Zählstelle		Straße
51		5917 6854	Mönchhof Ost	A 3
52	27	5919 6859	Hanau	A 3
53	28	5124 6881	Bad Hersfeld	A 4
54	30	5518 6817	Butzbach	A 5
55	32	6417 6830	Viernheim Süd	A 6
56		6417 6873	Viernheim West	A 6
57		4623 6800	Kassel Ost	A 7
58	33	5424 6877	Fulda Nord	A 7
59	34	5524 6878	Welkers	A 7
60		4521 6866	Niederelsungen 1	A 44
61		5215 6835	Würgendorf	A 45
62	36	5518 6843	Gambach West	A 45
63	37	5221 6811	Alsfeld	A 48
64		4722 6645	Baunatal	A 49
65	38	5915 6902	Wiesbaden-Erbenheim	A 66
66		6016 6933	AD Rüsselsheim <Süd>	A 67
67		6117 6827	Darmstadt	A 67
68	40	6317 6828	Gernsheim	A 67
69	41	5817 6890	Rödelheim	A 648
70		6417 6996	Viernheim Ost	A 659
71		5511 7131	Rheinbreitbach Bendorf	A 48
72		5611 7132	Bassenheim	A 48
73		5907 4603	Laufeld	A 48
74		5915 7109	Heidesheim	A 60
75		6015 7013	Hechtsheim	A 60
76		6015 7063	Rheinbreitbach Weisenau	A 60
77		5408 7148	Ahrtalbrücke	A 61
78		5610 7140	Winningerbrücke	A 61
79		6113 7129	Gau Bickelheim	A 61
80		6315 7224	Wies-Oppenheim	A 61
81		6515 7123	Maxdorf <Ruchheim>	A 61
82		5915 7112	Rheinbreitbach-Schierstein	A 643
83		6717 8018	St. Leon	A 5
84	45	7016 8023	Karlsruhe-Durlach	A 5
85		7314 8035	Achern	A 5
86	46	7812 8047	Nimburg	A 5
87	47	8311 8053	Kleinkems	A 5
88		6617 8015	Hockenheimring	A 6
89		6717 8016	Walldorf	A 6
90		6822 8091	Schwabach	A 6
91		7220 8071	Echterdingen 1	A 8
92		7423 8066	Mühlhausen	A 8
93	50	6722 8084	Neustadt	A 81
94		7021 8086	Pleidelsheim	A 81
95		8118 8746	Geisingen	A 81
96		6517 8009	Mannheim-Seckenheim	A 656
97		6229 4891	Schlüsselfeld	A 3
98		6937 9081	Pollenried <Sinzig>	A 3
99		7527 9130	Leipheim	A 8
100		7834 9140	München West	A 8

Gang- linien- Nr.	Gang- linie 1976	Zählstelle		Straße
101		7935 9168	Tunnel Neubiberg	A 8
102		8036 9171	Holzkirchen	A 8
103		8138 9180	Vor Pang <Inntal-West>	A 8
104		8138 9181	Nach Pang <Inntal-Ost>	A 8
105		8141 9200	Schweinbach <Siegsdf.>	A 8
106		7234 9090	Ingolstadt	A 9
107		7735 9115	München Nordkreuz	A 9
108		7735 9120	Großlappen	A 9
109		7336 9100	Elsendorf	A 90
110		8138 9190	Inntal	A 93
111		8339 9191	Kiefersfelden	A 93
	51	7934 4842	Oberdill 3	A 95
			wird nicht ausgeplottet	
113		7934 9151	Oberdill	A 95
114		7934 9160	Schäftlarn	A 95
115		8134 9161	Eurasburg	A 95
116		8333 9162	Großweil	A 95
117		7836 9213	Weissenfeld	A 99
118		7836 9214	Haar	A 99
119		7934 9150	Starnberg	A 952
120	52	6709 4827	Einöd	A 8
121		3445 2005	Stadtring Spandauer D.	A 10
122		3545 2003	Stadtring Halensee	A 10
123		3546 2004	Westtangente Friedenau	A 11
124		3545 2002	Avus Kiefernweg	A 15
201	101	1119 1133	Boeglum	B 5
202		1319 1152	Bredstedt	B 5
203	102	1420 1132	Husum Süd	B 5
204	103	2121 1120	Büttel	B 5
205	104	2325 1119	Halstenbek	B 5
206	105	2527 1121	Escheburg	B 5
207	106	2023 1146	Blauer Lappen	B 77
208	107	1222 1150	Flensburg Ost	B 199
209	108	1819 1117	Friedrichsgabekoog	B 203
210	109	2028 4803	Bad Segeberg	B 206
211	110	1532 1131	Fehmarnsundbrücke	B 207
212		1632 4801	Grossenbrode	B 207
213	111	1726 1116	Moorsee	B 404
214		3426 3324	Westercelle	B 3
215	112	3924 3333	Banteln	B 3
216	113	2627 3321	Winsen (Luhe)	B 4
217	114	2828 3322	Grünhagen	B 4
218	115	4229 3338	Königskrug	B 4
219	116	2618 3317	Hagen	B 6
220		3321 3325	Langendamm	B 6

Gang- linien- Nr.	Gang- linie 1976	Zählstelle			Straße
221		3928	3340	Posthof	B 6
222		4129	3336	Bündheim	B 6
223	117	3615	3329	Ostercappeln	B 51
224	118	4023	3339	Allersheim	B 64
225		3814	3334	Hilter	B 68
226	119	2910	3326	Papenburg	B 70
227	120	2510	3319	Glinde	B 71
228	121	2510	3311	Aurich	B 72
229		2422	3318	Stade	B 73
230	122	3720	3331	Rinteln	B 83
231	123	2413	3314	Heidmühle	B 210
232	124	3409	3327	Lingen 1	B 213
233		2728	3323	Lüneburg	B 216
234		3623	3330	Ronnenberg	B 217
235		3530	3342	Weyhausen 2	B 248
236	125	2913	3316	Edewechterdamm 1	B 401
237		2513	3313	Friedeburg 2	B 437
238	126	3728	3335	Braunschweig	B 490
239		2918	2405	Landesgrenze Huchting	B 75
240	128	4119	5307	Horn	B 1
241		4316	5503	Erwitte	B 1
242	127	4413	5324	Westönnen	B 1
243		4520	5331	Warburg West	B 7
244		4615	5308	Meschede	B 7
245		4705	5403	Kaarst	B 7
246		4403	5216	Geldern	B 9
247		3913	5329	Ostbevern	B 51
248		4209	5312	Haltern	B 51
249		5107	5205	Brühl	B 51
250		5207	5206	Weilerswist	B 51
251		5506	5207	Tondorf	B 51
252		4811	5304	Meinerzhagen	B 54
253		5013	5502	Kreuztal	B 54
254		5005	5215	Steinstraß	B 55
255		5010	5204	Loope	B 55
256		5109	5220	Siegburg-Stallberg	B 56N
257	131	4207	5316	Dorsten 1	B 58
258		3619	5305	Petershagen	B 61
259	132	4212	5302	Drensteinfurt	B 63
260		4219	4812	Paderborn	B 64
261		4017	5319	Hillegossen	B 66
262		3916	5303	Halle-Gartnisch	B 68
263	134	4117	5314	Hövelhof	B 68
264		3809	4813	Wettringen	B 70
265		3911	5306	Greven	B 219
266		4703	5432	Brüggen 1	B 221
267		4207	5317	Dorsten 2	B 224
268		4514	5334	Delecke 2	B 229
269		4711	5321	Lüdenscheid-Brügge	B 229
270		4703	5201	Waldniel 1	B 230

Gang- linien- Nr.	Gang- linie 1976	Zählstelle		Strasse
271	135	4815 5310	Gleidorf 1	B 236
272		5505 5212	Blankenheim	B 258
273		5304 5211	Kesternich 2	B 266
274		4806 4703	Gohr	B 477
275	136	4517 5322	Brilon 1	B 480
276		4916 5301	Bad Berleburg	B 480
277		4815 5311	Gleidorf 2	B 511
278	137	3719 5326	Bas Oeynhaus 1	B 514
279		4514 5333	Delecke 1	B 516
280		4517 5323	Brilon 2	B 516
281		4623 6513	Wahnhausen	B 3
282	138	5218 6604	Gisselberg	B 3
283	139	4723 6651	Helsa	B 7
284	140	5816 6601	Königstein	B 8
285	141	4825 6105	Hoheneiche	B 27
286	142	5324 6591	Marbach	B 27
287		5524 6306	Loeschenrod 1	B 27
288	143	6118 6402	Reinheim	B 38
289		6418 6407	Mörtenbach-Reisen	B 38
290		5523 6202	Loeschenrod 2	B 40
291	144	5721 6444	Wirtheim	B 40
292		6013 6103	Rüdesheim (Rhein)	B 42
293		5819 6325	Bruchköbel	B 45
294		6019 6363	Münster (Dieburg)	B 45
295		5918 6212	Offenbach	B 46
296	145	5515 6403	Weilburg	B 49
297		5017 6101	Wallau 1	B 62
298		5118 6501	Chausseehaus	B 62
299		5024 6493	Bebra	B 83
300	146	4821 6408	Wega	B 253
301		4823 6390	Melsungen	B 253
302		5021 6598	Ziegenhain	B 254
303		5322 6507	Lauterbach 1	B 254
304		4621 6588	Wolfhagen-Istha	B 450
305	147	5717 6301	Wehrheim	B 456
306		5418 6703	Lich	B 457
307		5720 6173	Büdingen	B 457
308	148	5312 7002	Wahlrod	B 8
309		5409 7009	Remagen	B 9
310	149	5409 7007	Bad Breisig	B 9
311		5711 7016	Rhens	B 9
312		5812 7001	Oberwesel	B 9
313	150	6116 7219	Nierstein	B 9
314		6316 7029	Worms	B 9
315		6416 7202	Roxheim	B 9
316		6616 7010	Rinkenberger Hof	B 9
317		6711 7005	Fehrbach	B 10
318		6713 7030	Wilgertswiesen	B 10
319	151	6915 7045	Kandel 1	B 10
320		6513 7017	Hochspeyer	B 37

Gang- linien- Nr.	Gang- linie 1976	Zählstelle		Strasse
321		6614 7077	Neustadt (Weinstraße)	B 38
322	152	6214 7048	Alzey	B 40
323		6112 7223	Rüdesheim	B 41
324	153	6308 7008	Birkenfeld 1	B 41
325	154	5510 7023	Fahr	B 42
326		5511 7034	Bendorf	B 42
327		5611 7032	Schwimmbad Pfaffendorf	B 42
328		5711 7015	Braubach	B 42
329		6412 7086	Schweisweiler	B 48
330		5611 7042	Arenberg	B 49
331		6205 7052	Konz	B 51
332		6107 4705	Klüsserath	B 53
333		5113 7049	Kirchen 1	B 62
334	156	6104 7139	Irrel	B 257
335		5409 7098	Bodendorf	B 266
336		6512 7055	Otterbach	B 270
337		5811 7097	Emmelshausen	B 327
338		6914 7242	Barbelroth	B 427
339		6518 8611	Heidelberg 1	B 3
340	157	6916 8520	Karlsruhe	B 3
341		7019 8678	Vaihingen (Enz)	B 10
342	158	7120 8440	Stuttgart-Zuffenhausen	B 10
343		7222 8360	Plochingen	B 10
344		7022 8390	Strümpfelbach	B 14
345	159	6524 8372	Bad Mergentheim	B 19
346		6724 8634	Künzelsau	B 19
347		6323 8801	Tauberbischofsheim	B 27
348		6521 8620	Rittersbach	B 27
349		7121 8423	Kornwestheim	B 27
350	160	7220 8453	Echterdingen 2	B 27
351		7817 8712	Rottweil	B 27
352		7122 8403	Grunbach	B 29
353		8123 4831	Ravensburg	B 30
354		8014 8541	Hinterzarten	B 31
355	162	8321 8311	Harlachen	B 31
356		7715 8700	Gutach	B 33
357		8220 8550	Radolfzell	B 33
358		8414 8562	Säckingen	B 34
359		7114 8685	Rastatt	B 36
360		6820 8644	Schwaigern	B 293
361		7616 8690	Alpirsbach	B 294
362	163	7922 8320	Ertingen	B 311
363	164	8213 8570	Schönau	B 317
364	165	7216 8490	Weisenbach	B 462
365		7624 4832	Blaubeuren	B 492
366	166	7131 4848	Monheim	B 2
367		7834 9222	Gräfelting	B 12
368	168	6730 4849	Willendorf	B 13
369		7039 4844	Köfering	B 15
370		7037 4845	Kehlheim	B 16
371	169	7930 4841	Buchloe 2	B 18
372		3545 2061	Potsdamer Chaussee	B 1
373		3444 2051	Heerstraße/Staaken	B 5

JAHRESGANGLINIEN 1977

ZST: BAD OELDESLOE
 NR.: 2228 1 101

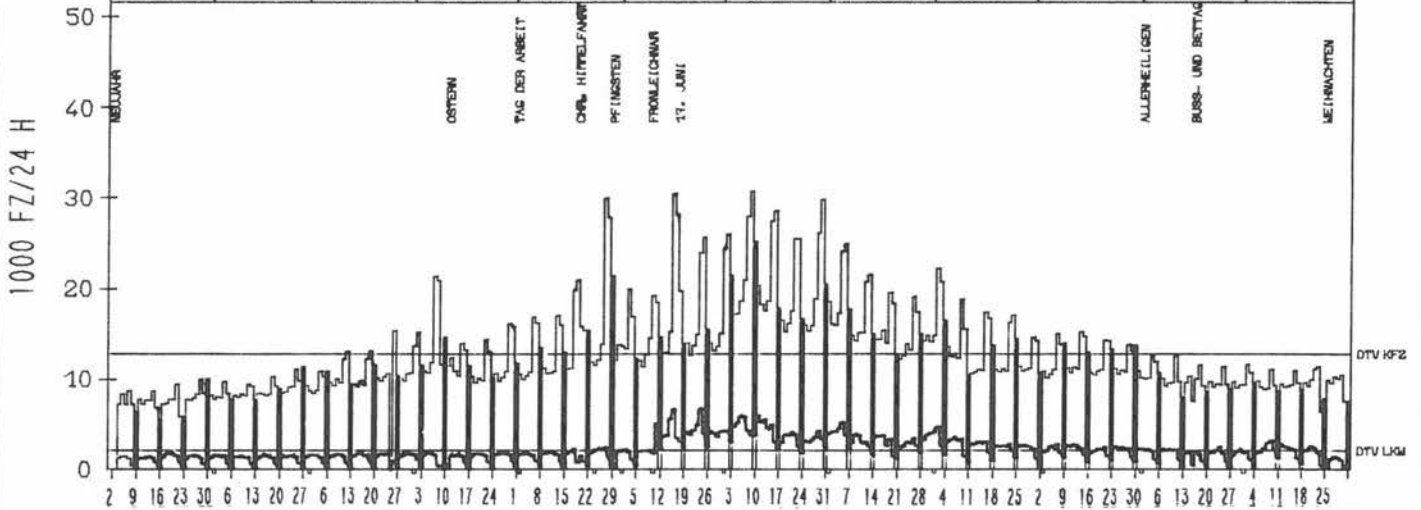
LAND: SCHLESWIG-HOLSTEIN
 STRASSE: A 1
 KM: 37,8
 NETZKNOTEN:

RICHTUNG NORD

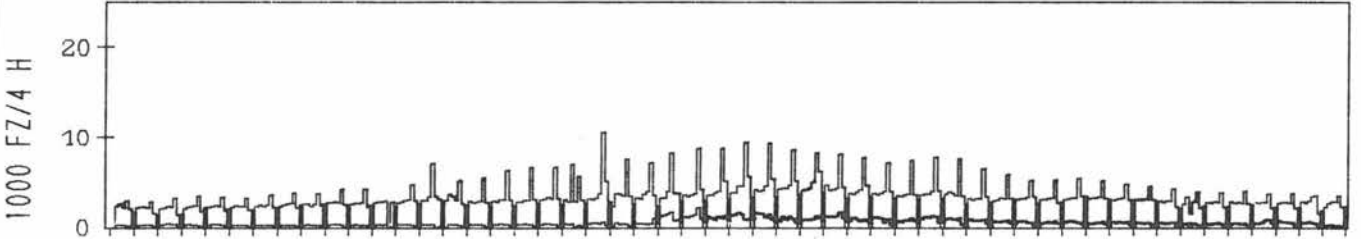
DTV KFZ 12800
 DTV LKW 2093 = 16,35 %
 MAX TAG MO-FR 27993 FR 8,7 %
 MAX TAG SO+FEI 28106 FR 17,6 %
 MAX TAG MO-SO 30693 SA 9,7 %

TAEGLICHE VERKEHRSMENGE

JAN FEB MRZ APR MAI JUN JUL AUG SEP OKT NOV DEZ



VERKEHRSMENGEN 15-19 UHR

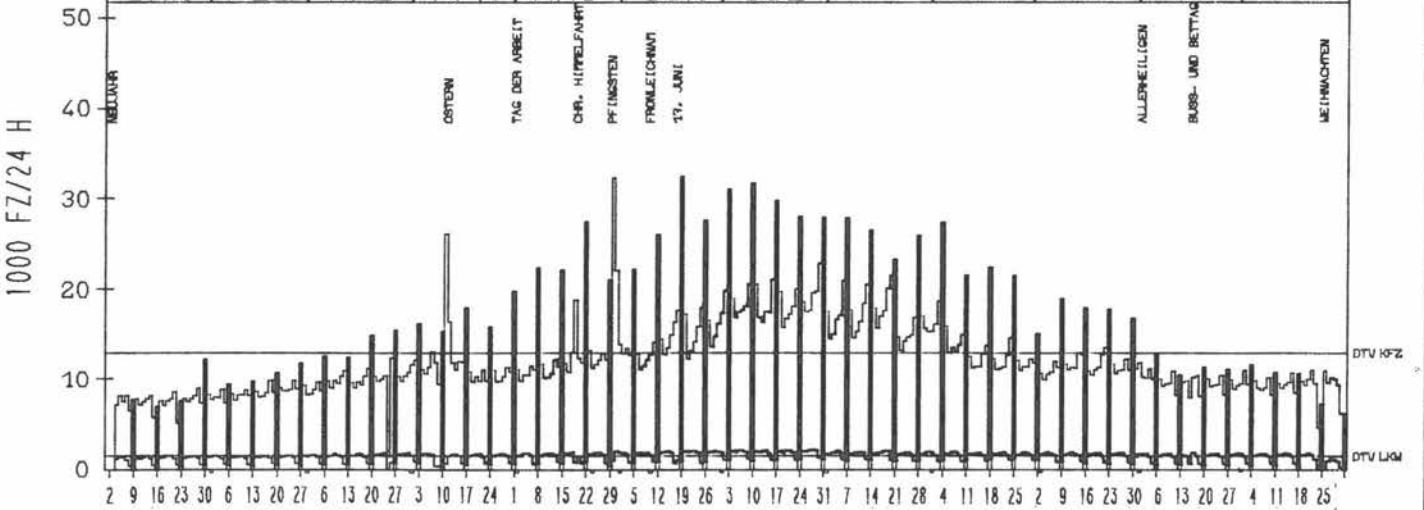


RICHTUNG SUED

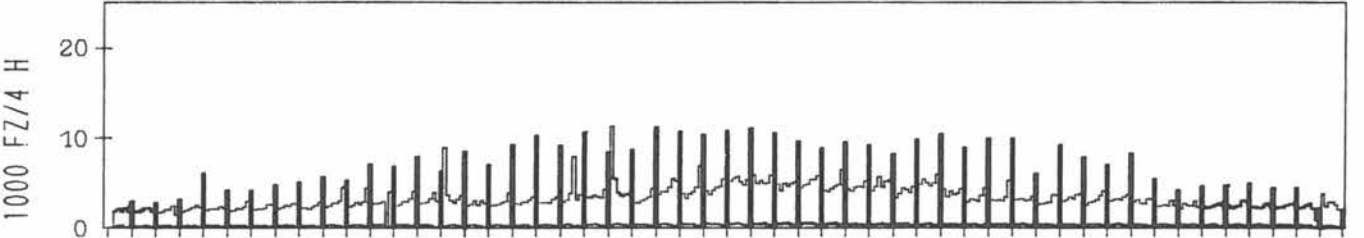
DTV KFZ 12830
 DTV LKW 1378 = 10,74 %
 MAX TAG MO-FR 20538 MO 11,7 %
 MAX TAG SO+FEI 32494 SO 19,6 %
 MAX TAG MO-SO 32494 SO 19,6 %

TAEGLICHE VERKEHRSMENGE

JAN FEB MRZ APR MAI JUN JUL AUG SEP OKT NOV DEZ



VERKEHRSMENGEN 15-19 UHR



JAHRESGANGLINIEN 1977

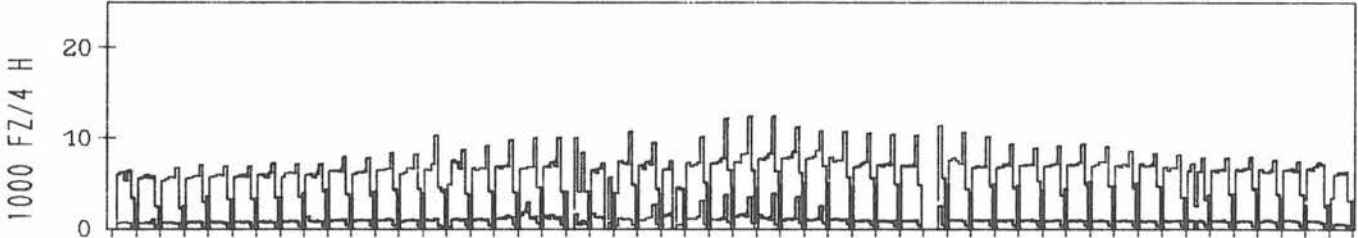
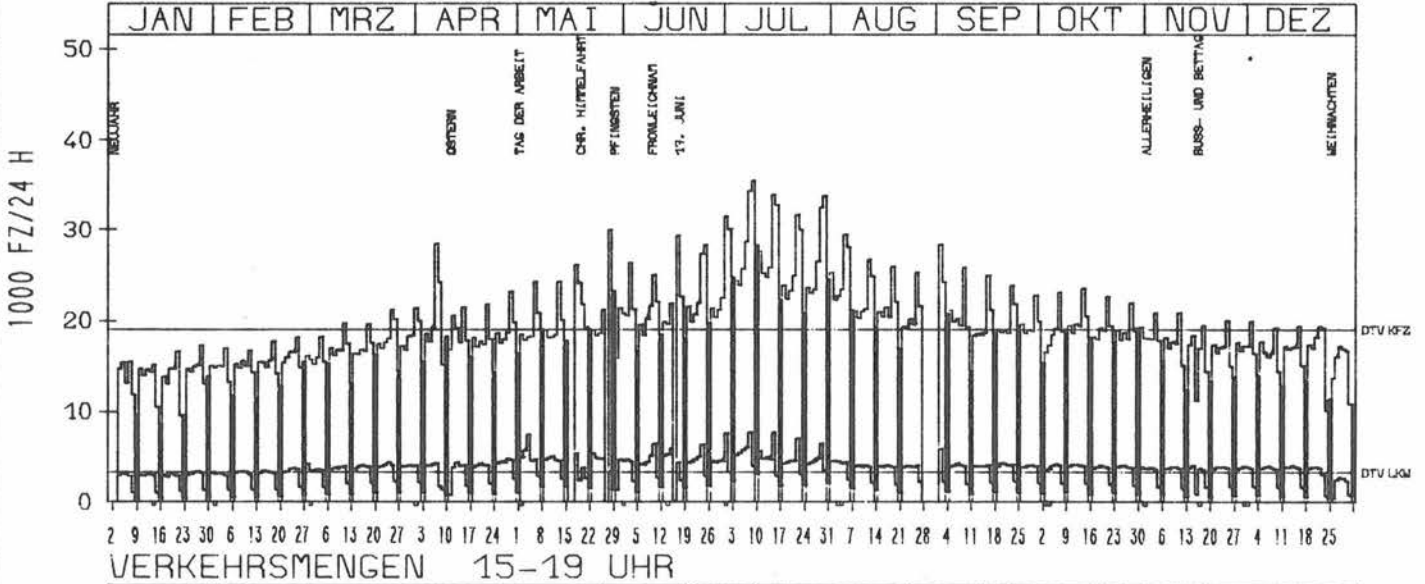
ZST: BARSBUETTEL
 NR.: 2427 1 102

LAND: SCHLESWIG-HOLSTEIN
 STRASSE: A 1
 KM: 7,5
 NETZKNOTEN:

RICHTUNG NÖRD

DTV KFZ	19083
DTV LKW	3320 = 17,40 %
MAX TAG MO-FR	34258 FR 8,7
MAX TAG SO+FEI	29399 FR 17,6
MAX TAG MO-SO	35430 SA 9,7

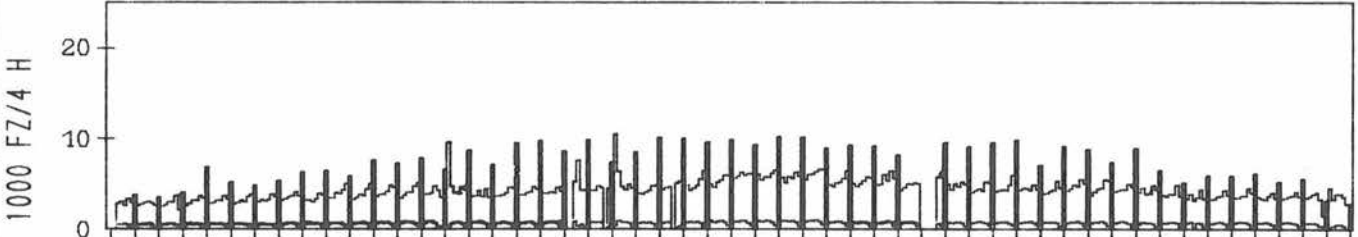
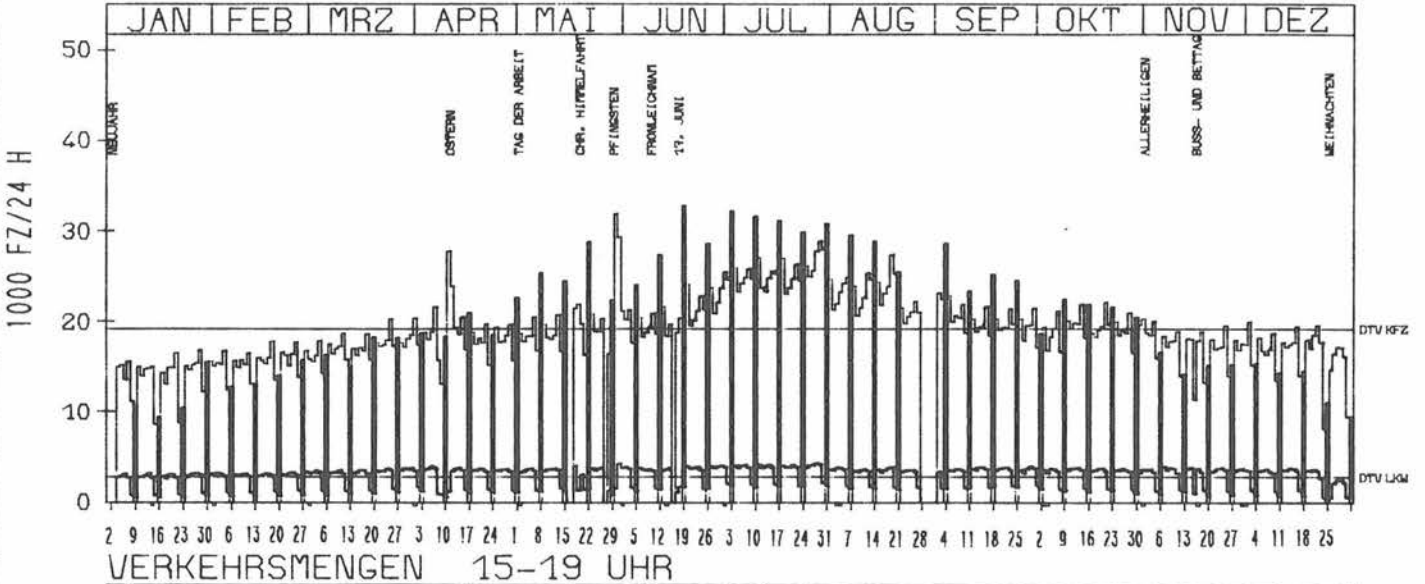
TAEGLICHE VERKEHRSMENGE



RICHTUNG SÜED

DTV KFZ	19250
DTV LKW	2803 = 14,56 %
MAX TAG MO-FR	27823 DO 28,7
MAX TAG SO+FEI	32754 SO 19,6
MAX TAG MO-SO	32754 SO 19,6

TAEGLICHE VERKEHRSMENGE



JAHRESGANGLINIEN 1977

ZST: OWSCHLAG
 NR.: 1523 1 107

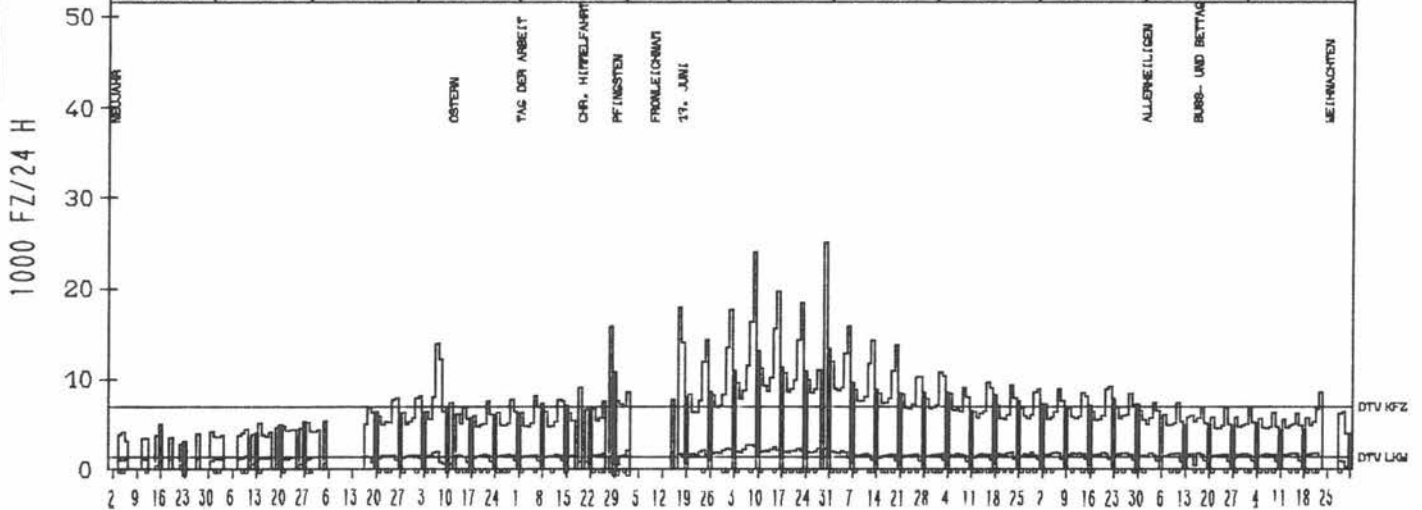
LAND: SCHLESWIG-HOLSTEIN
 STRASSE: A 7
 KM: 131,9
 NETZKNOTEN:

RICHTUNG NÖRD

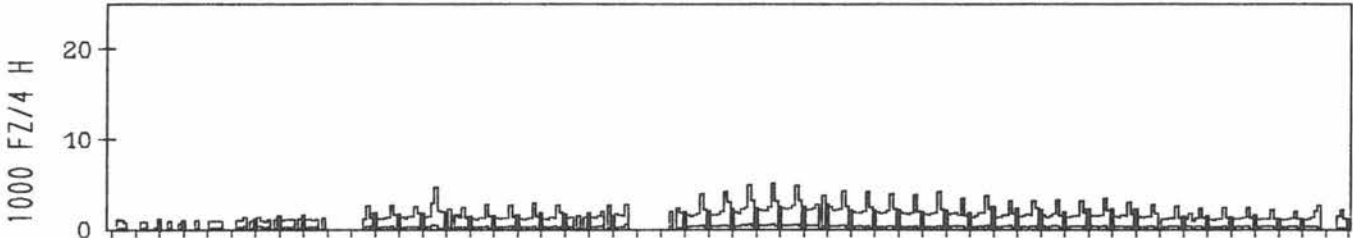
DTV KFZ 6973
 DTV LKW 1335 = 19,14 %
 MAX TAG MO-FR 11452 DO 7,7 %
 MAX TAG SO+FEI 17855 FR 17,6 %
 MAX TAG MO-SO 25001 SA 30,7 %

TÄGLICHE VERKEHRSMENGE

JAN FEB MRZ APR MAI JUN JUL AUG SEP OKT NOV DEZ



VERKEHRSMENGEN 15-19 UHR

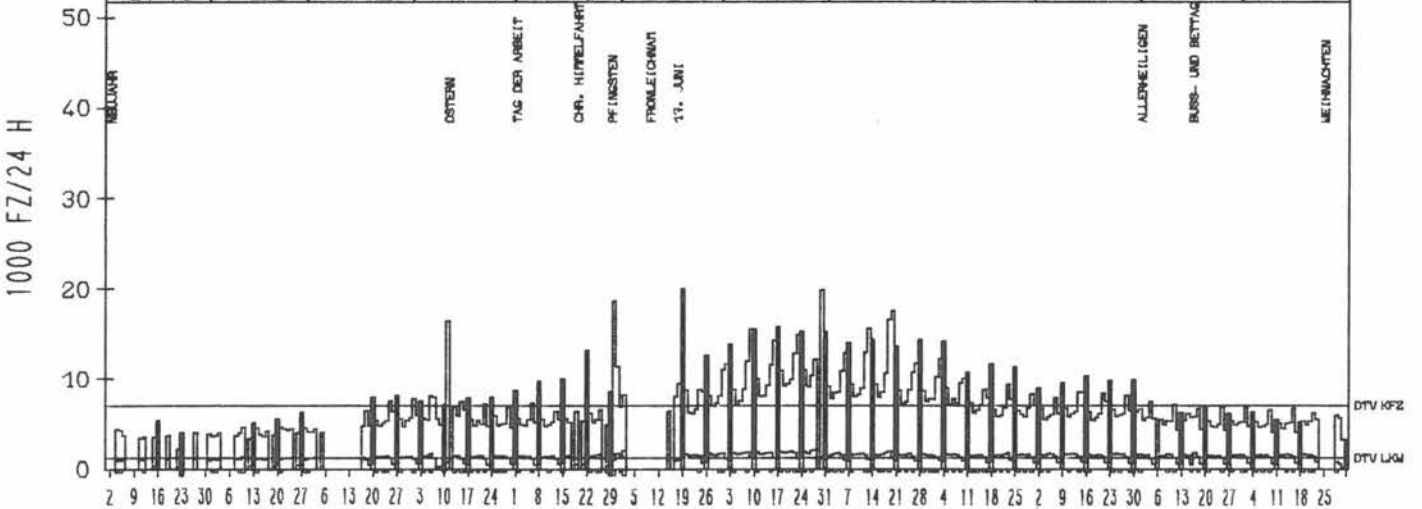


RICHTUNG SÜED


DTV KFZ 7034
 DTV LKW 1197 = 17,02 %
 MAX TAG MO-FR 12132 DO 28,7 %
 MAX TAG SO+FEI 19961 SO 19,6 %
 MAX TAG MO-SO 19961 SO 19,6 %

TÄGLICHE VERKEHRSMENGE

JAN FEB MRZ APR MAI JUN JUL AUG SEP OKT NOV DEZ



VERKEHRSMENGEN 15-19 UHR



JAHRESGANGLINIEN 1977



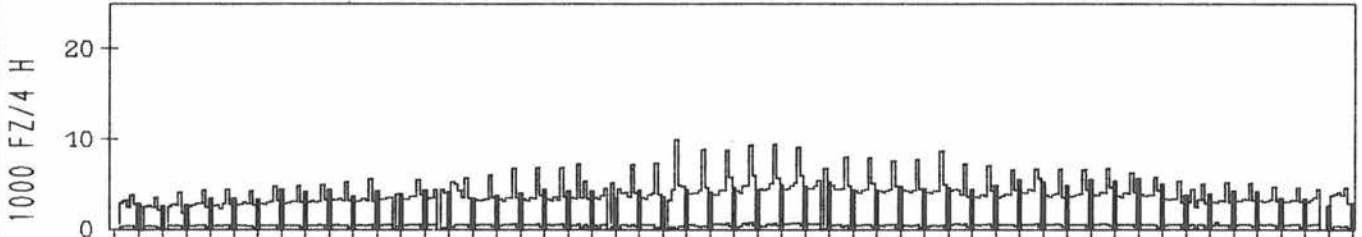
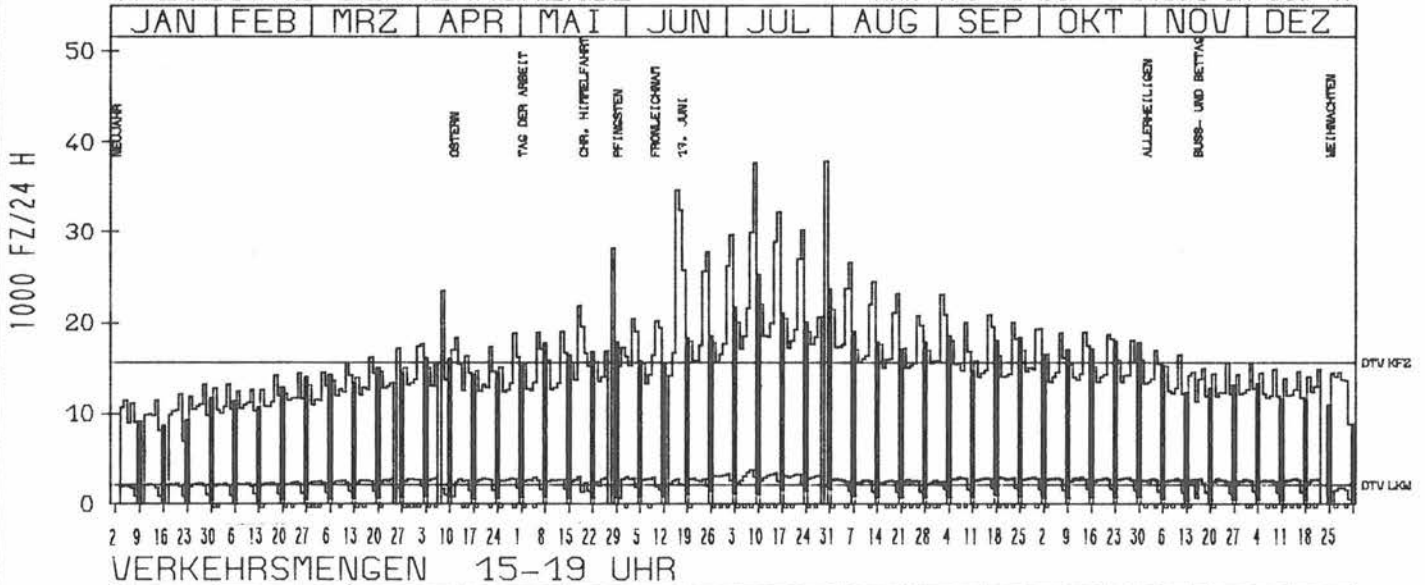
ZST: EINFELD
 NR.: 1825 1 106

LAND: SCHLESWIG-HOLSTEIN
 STRASSE: A 7
 KM: 93.1
 NETZKNOTEN:

RICHTUNG NÖRD

DTV KFZ 15634
 DTV LKW 2153 = 13.77 %
 MAX TAG MO-FR 27057 FR 22.7
 MAX TAG SO+FEI 32368 FR 17.6
 MAX TAG MO-SO 37901 SA 30.7

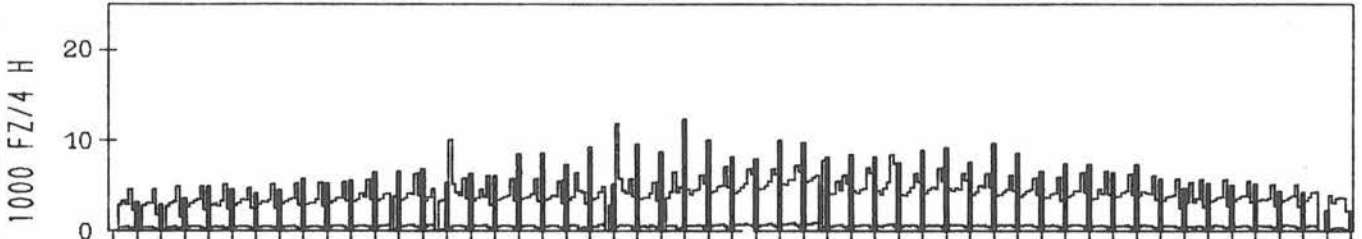
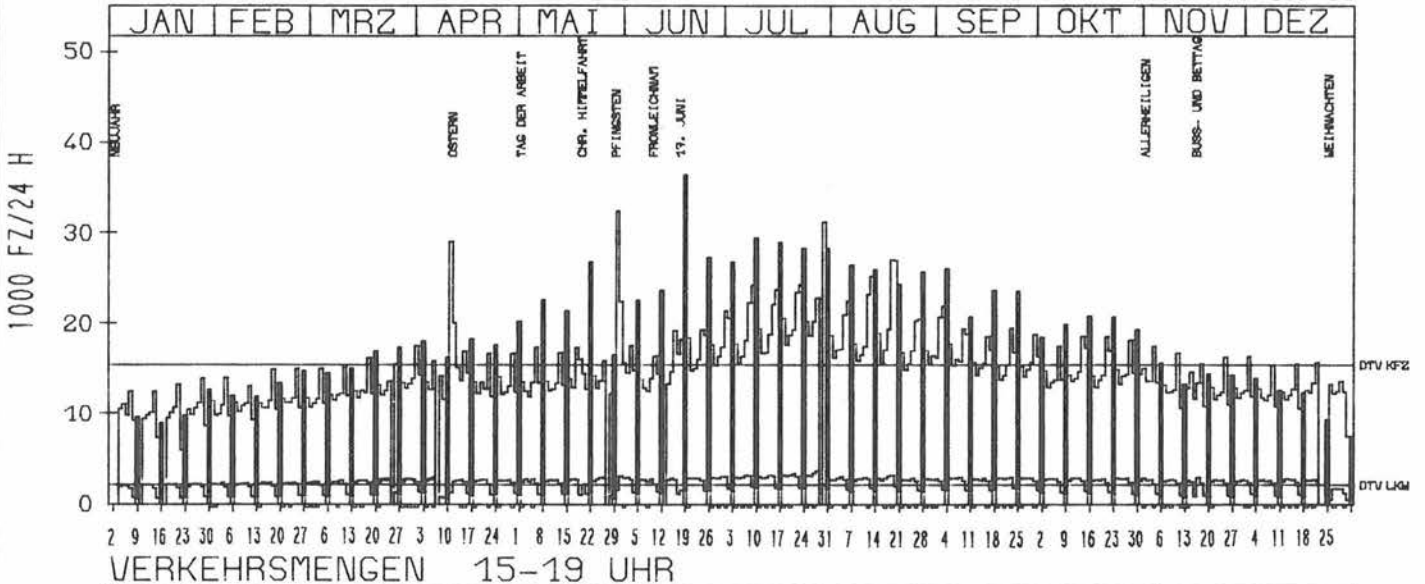
TÄGLICHE VERKEHRSMENGE



RICHTUNG SÜED

DTV KFZ 15376
 DTV LKW 2160 = 14.05 %
 MAX TAG MO-FR 23455 FR 22.7
 MAX TAG SO+FEI 36367 SO 19.6
 MAX TAG MO-SO 36367 SO 19.6

TÄGLICHE VERKEHRSMENGE



JAHRESGANGLINIEN 1977

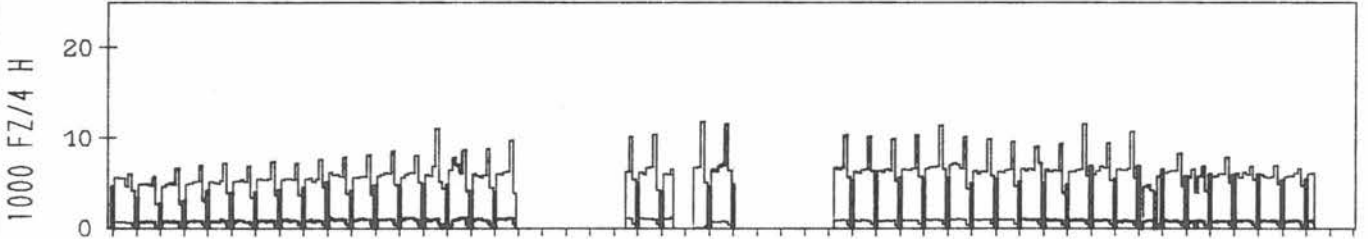
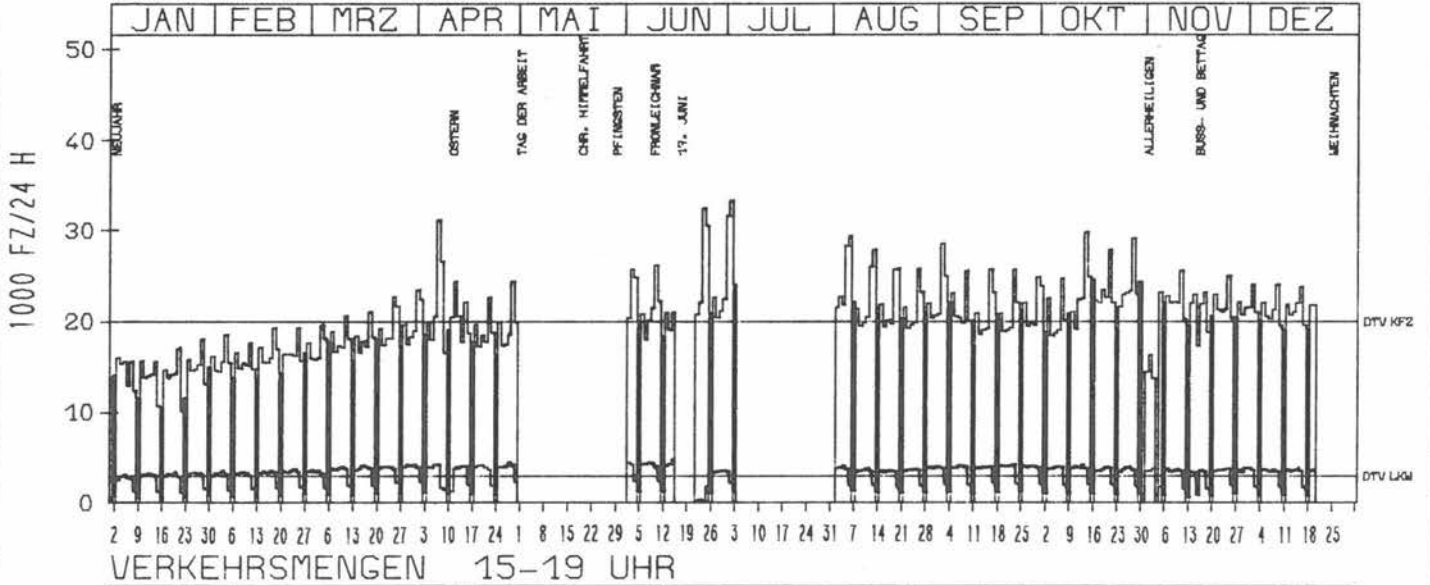
ZST: QUICKBÖRN
 NR.: 2225 1 103

LAND: SCHLESWIG-HOLSTEIN
 STRASSE: A 7
 KM: 48,7
 NETZKNOTEN:

RICHTUNG NÖRD

DTV KFZ 19927
 DTV LKW 2963 = 14,87 %
 MAX TAG MO-FR 32447 FR 24,6 %
 MAX TAG SO+FEI 26524 FR 8,4 %
 MAX TAG MO-SO 33281 SA 2,7 %

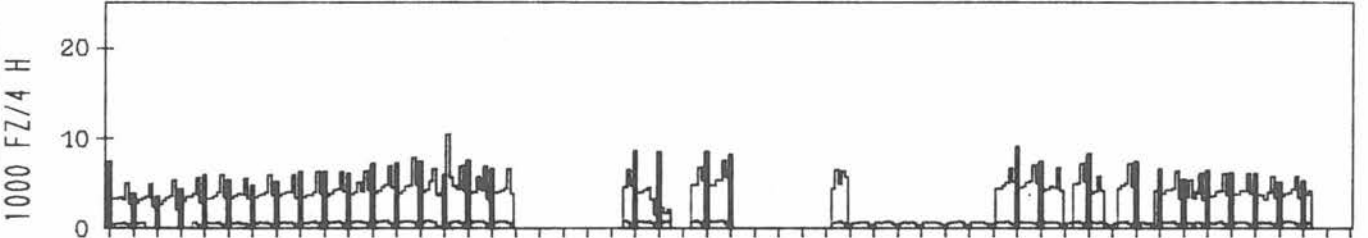
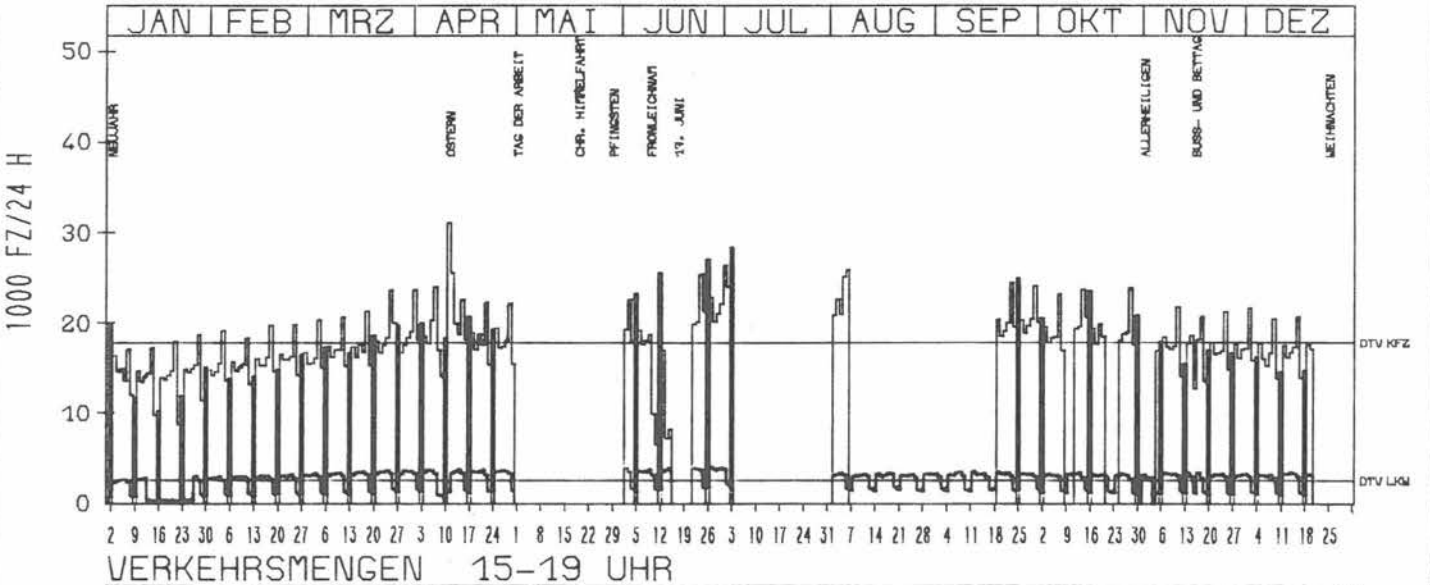
TÄGLICHE VERKEHRSMENGE



RICHTUNG SÜED

DTV KFZ 17816
 DTV LKW 2515 = 14,12 %
 MAX TAG MO-FR 26389 FR 1,7 %
 MAX TAG SO+FEI 31006 MO 11,4 %
 MAX TAG MO-SO 31006 MO 11,4 %

TÄGLICHE VERKEHRSMENGE



JAHRESGANGLINIEN 1977

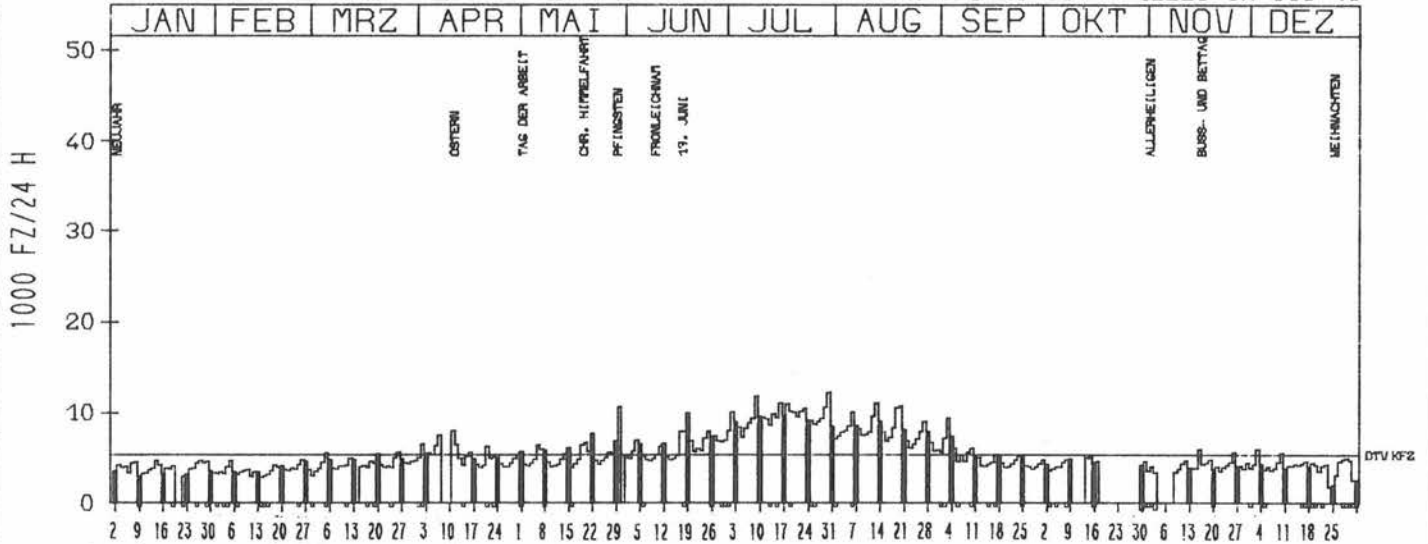
ZST: KUPFERMUEHLE
 NR.: 1122 1 134

LAND: SCHLESWIG-HOLSTEIN
 STRASSE: A 205
 KM: 172.5
 NETZKNOTEN:


RICHTUNG NÖRD

DTV KFZ 5370
 MAX TAG MO-FR 10921 MO 18. 7.
 MAX TAG SO+FEI 10585 MO 30. 5.
 MAX TAG MO-SO 12228 SA 30. 7.

TAEGLICHE VERKEHRSMENGE



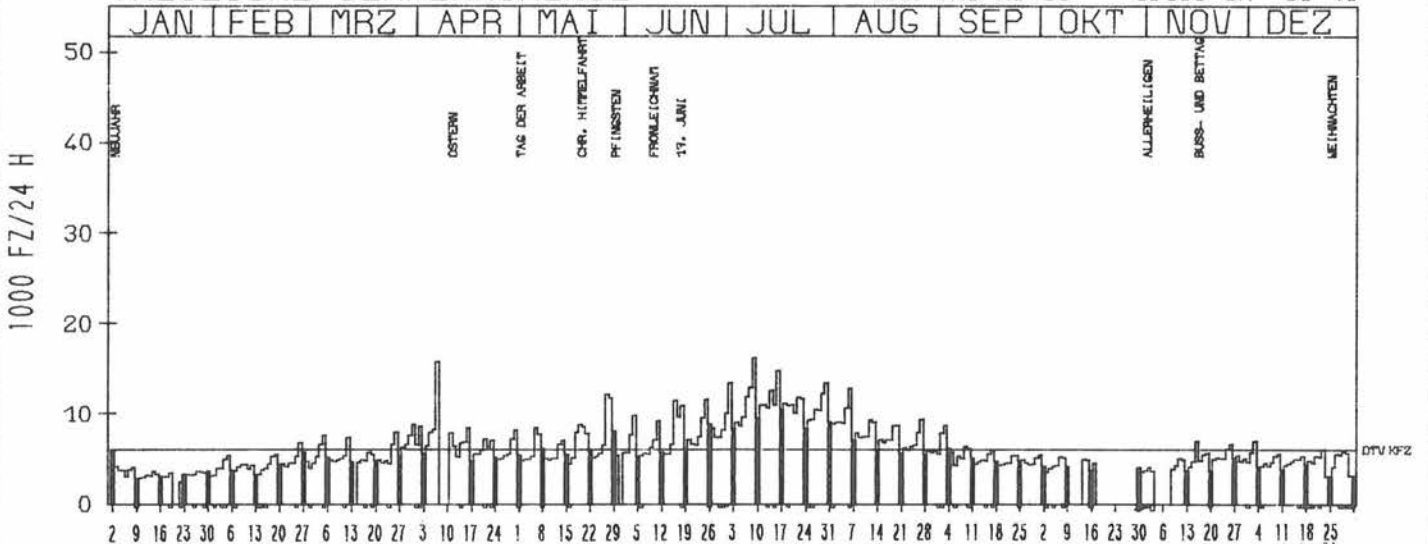
VERKEHRSMENGEN 15-19 UHR



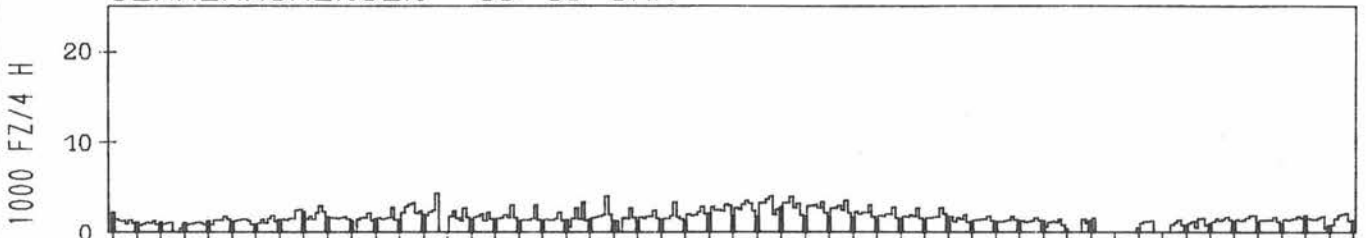
RICHTUNG SÜED

DTV KFZ 6022
 MAX TAG MO-FR 12872 FR 8. 7.
 MAX TAG SO+FEI 10411 SO 17. 7.
 MAX TAG MO-SO 16150 SA 9. 7.

TAEGLICHE VERKEHRSMENGE



VERKEHRSMENGEN 15-19 UHR



JAHRESGANGLINIEN 1977

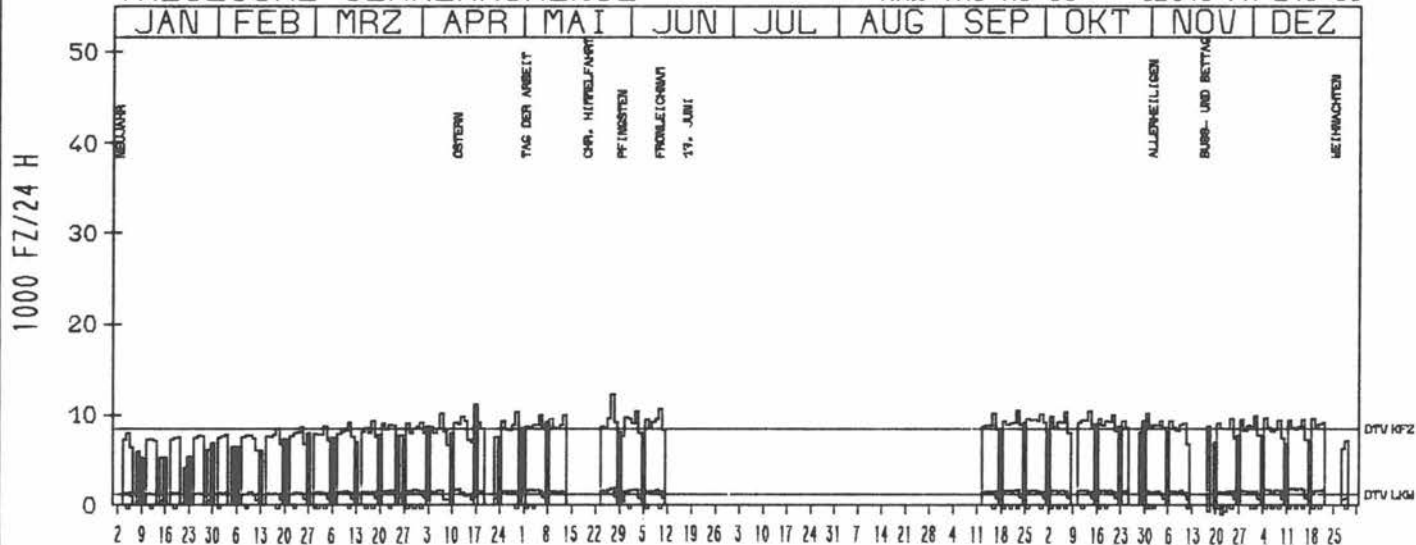
ZST: RUMÖHR
NR.: 1726 1 104

LAND: SCHLESWIG-HOLSTEIN
STRASSE: A 215
KM: 12.5
NETZKNOTEN:

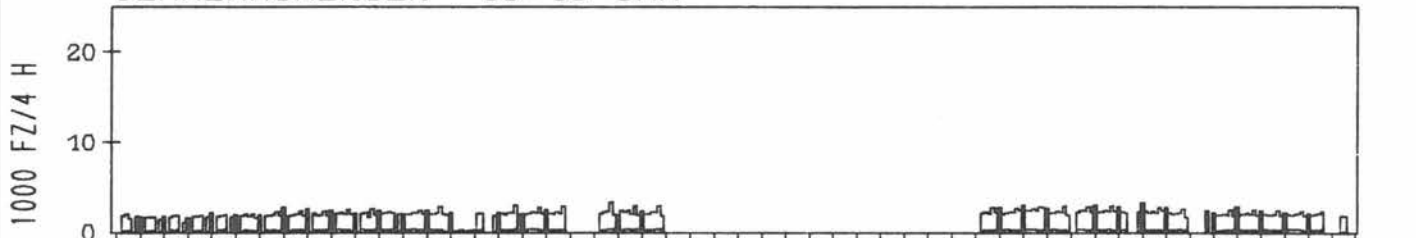
RICHTUNG NÖRD

DTV KFZ 8419
DTV LKW 1231 = 14.62 %
MAX TAG MO-FR 10351 FR 3.6
MAX TAG SO+FEI 11137 SO 17.4
MAX TAG MO-SO 12170 FR 27.5

TÄGLICHE VERKEHRSMENGE



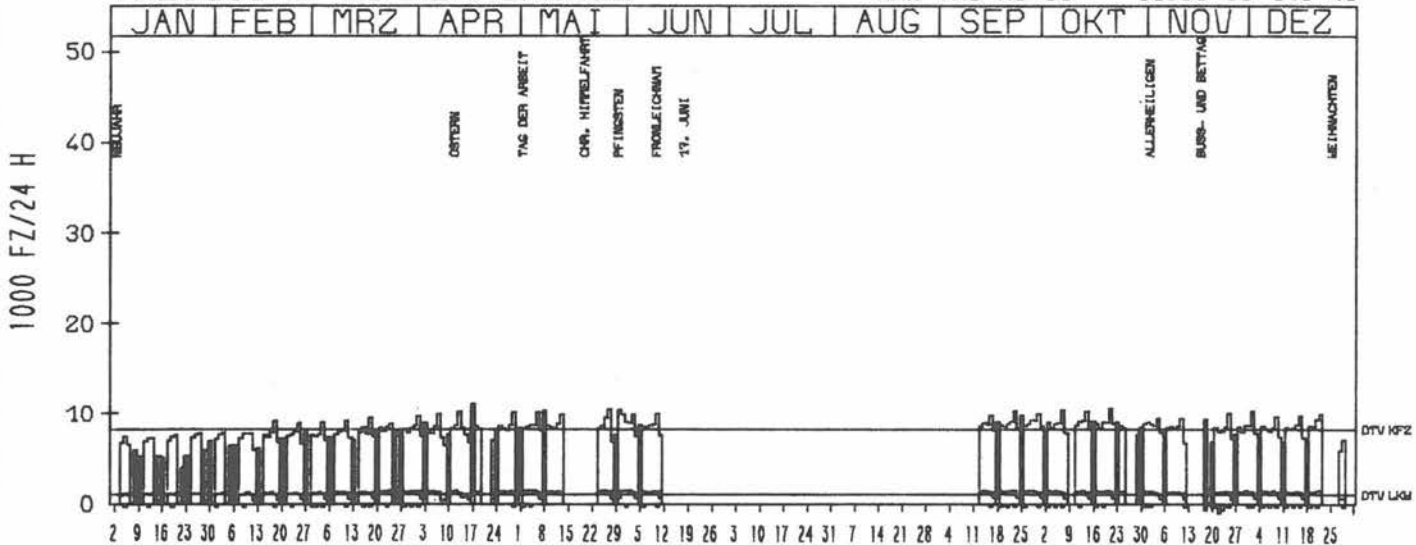
VERKEHRSMENGEN 15-19 UHR



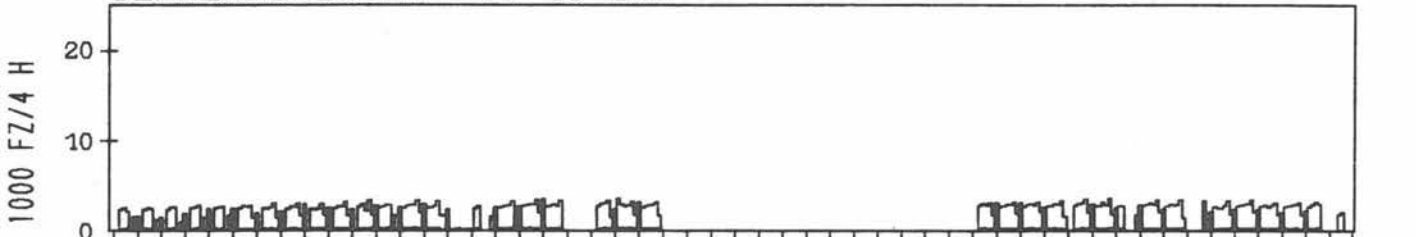
RICHTUNG SÜED

DTV KFZ 8273
DTV LKW 1051 = 12.71 %
MAX TAG MO-FR 10245 FR 14.10
MAX TAG SO+FEI 11055 SO 17.4
MAX TAG MO-SO 11055 SO 17.4

TÄGLICHE VERKEHRSMENGE



VERKEHRSMENGEN 15-19 UHR



JAHRESGANGLINIEN 1977

ZST: GLUESINGEN

LAND:
STRASSE:
KM:
NETZKNOTEN:

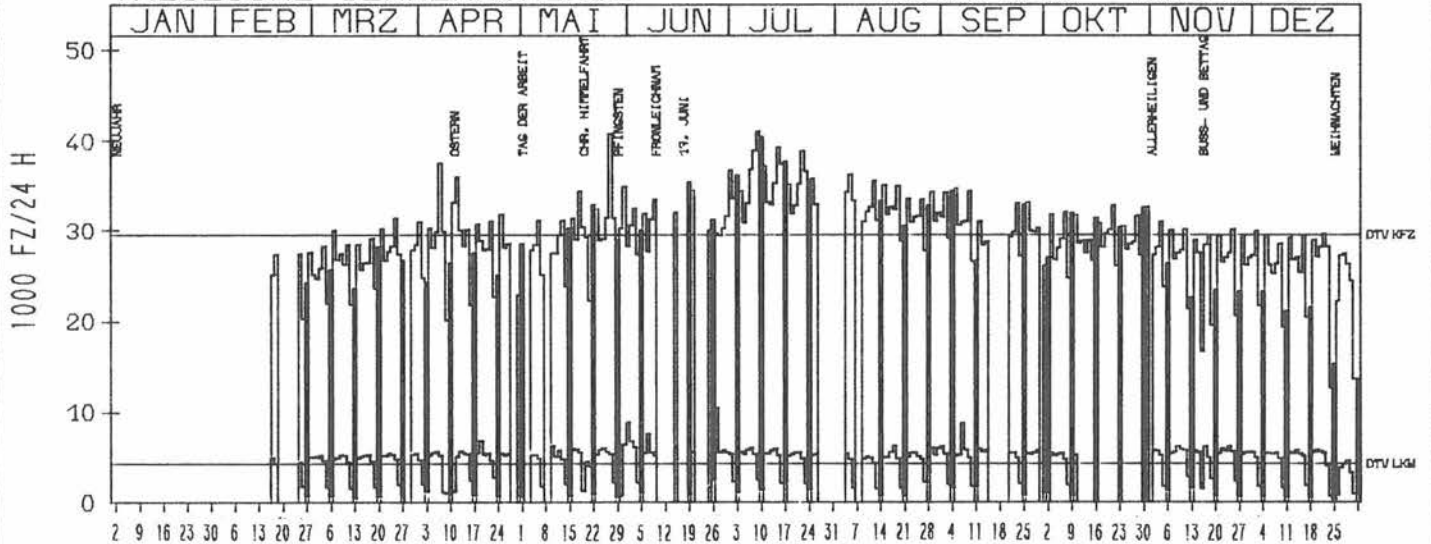
NIEDERSACHSEN
A 1
13,6

NR.: 2526 3 351

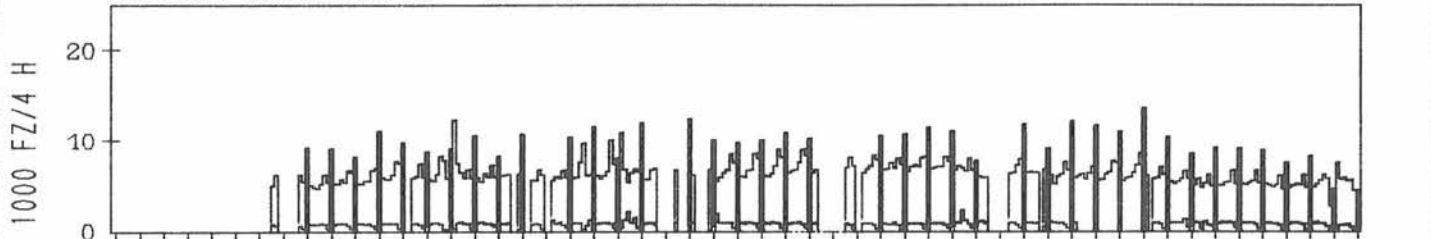
RICHTUNG NÖRD

DTV KFZ 29573
DTV LKW 4257 = 14,40 %
MAX TAG MO-FR 39310 FR 15,7 %
MAX TAG SO+FEI 40492 SO 10,7 %
MAX TAG MO-SO 41013 SA 9,7 %

TÄGLICHE VERKEHRSMENGE



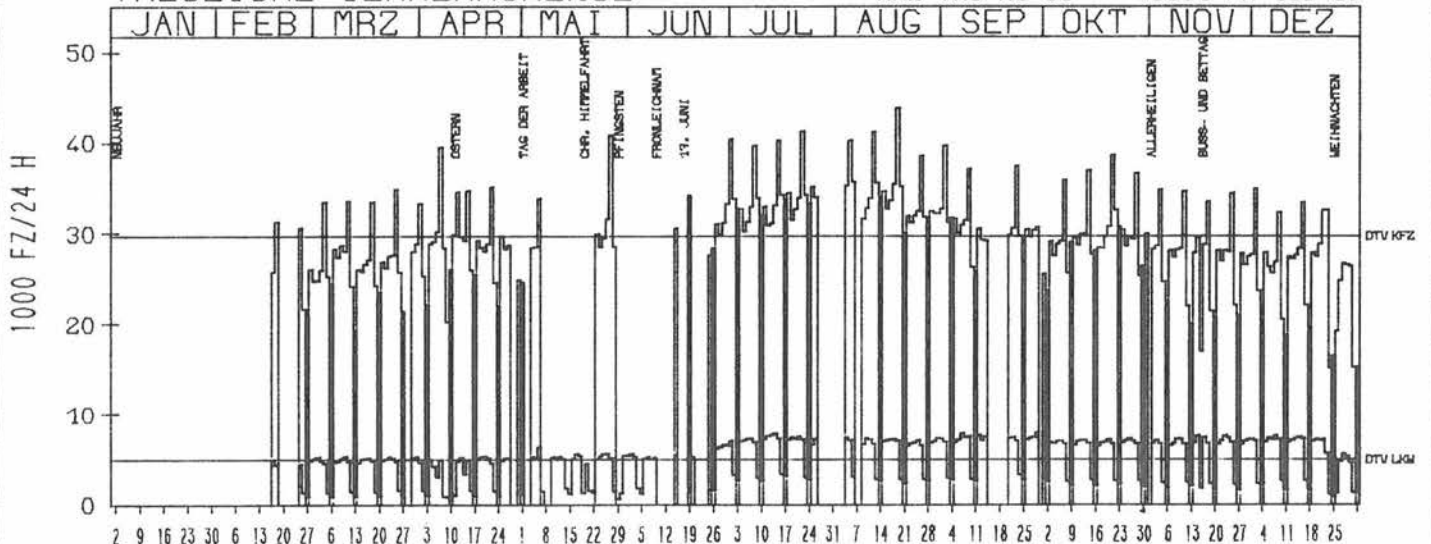
VERKEHRSMENGEN 15-19 UHR



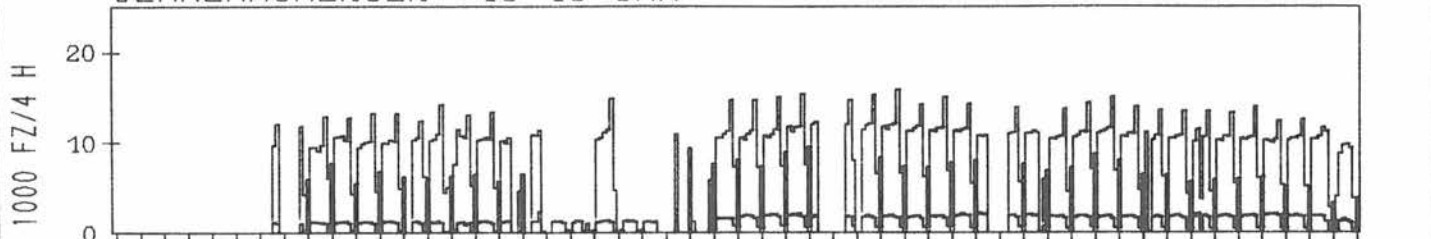
RICHTUNG SÜED

DTV KFZ 29728
DTV LKW 4975 = 16,74 %
MAX TAG MO-FR 43891 FR 19,8 %
MAX TAG SO+FEI 34203 SO 19,6 %
MAX TAG MO-SO 43891 FR 19,8 %

TÄGLICHE VERKEHRSMENGE



VERKEHRSMENGEN 15-19 UHR



JAHRESGANGLINIEN 1977

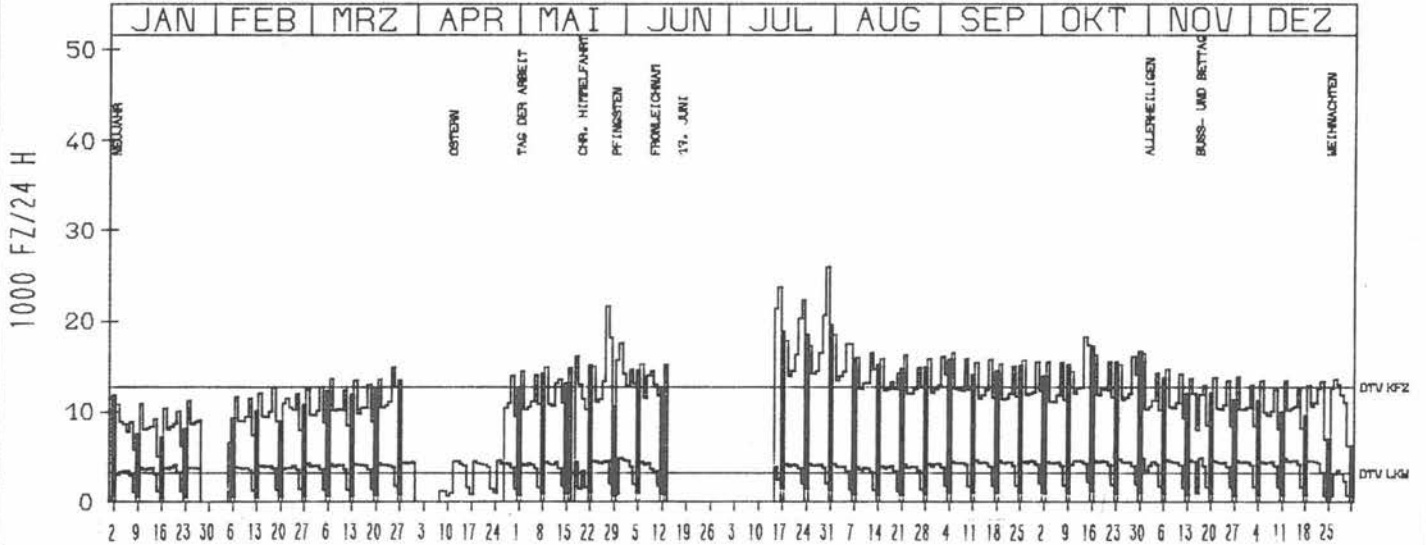
ZST: BÖCKEL
 NR.: 2720 3 302

LAND: NIEDERSACHSEN
 STRASSE: A 1
 KM: 72.2
 NETZKNOTEN:

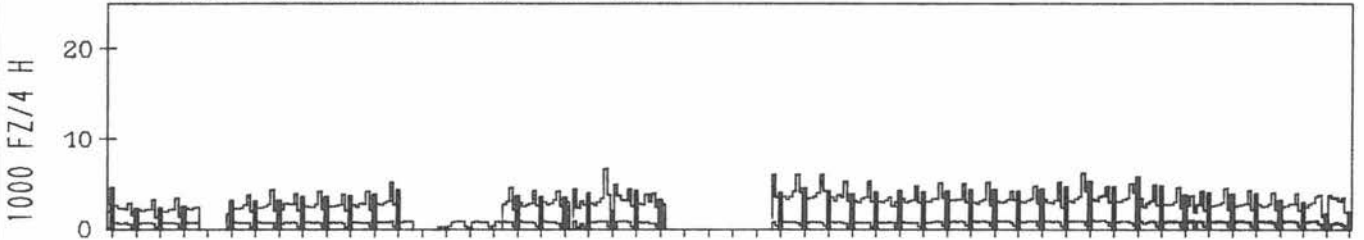
RICHTUNG OST

DTV KFZ 12670
 DTV LKW 3189 = 25.17 %
 MAX TAG MO-FR 21365 FR 15.7 %
 MAX TAG SO+FEI 19510 SO 31.7 %
 MAX TAG MO-SO 25935 SA 30.7 %

TÄGLICHE VERKEHRSMENGE



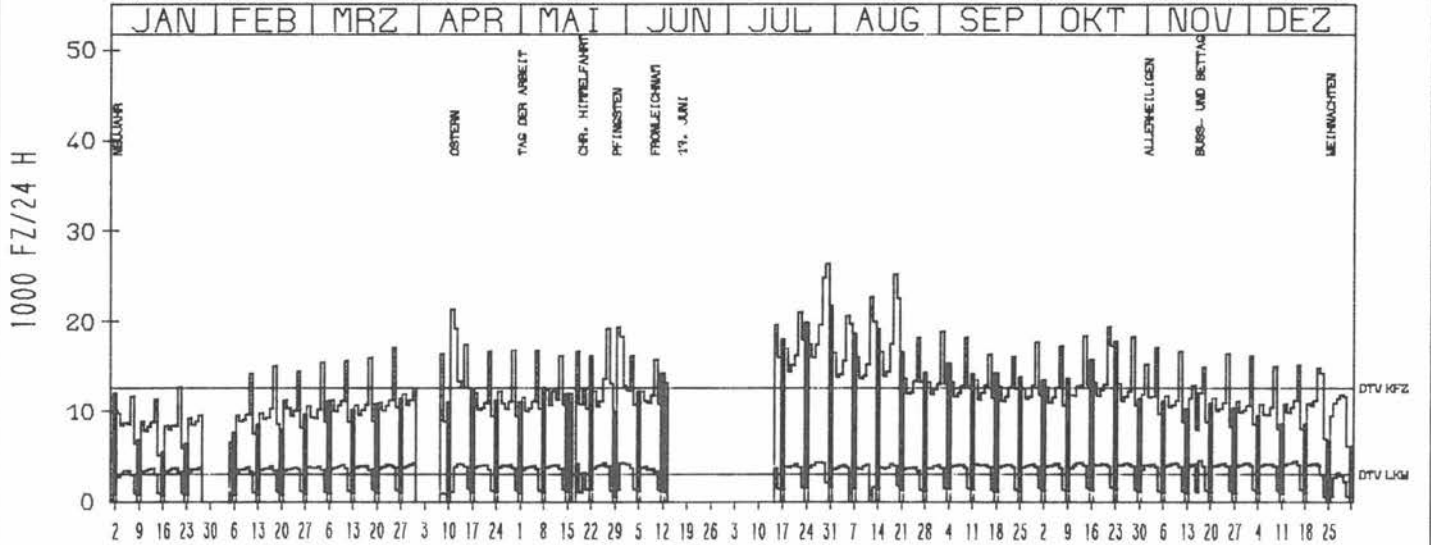
VERKEHRSMENGEN 15-19 UHR




RICHTUNG WEST

DTV KFZ 12663
 DTV LKW 3001 = 23.70 %
 MAX TAG MO-FR 25225 FR 19.8 %
 MAX TAG SO+FEI 21706 SO 31.7 %
 MAX TAG MO-SO 26409 SA 30.7 %

TÄGLICHE VERKEHRSMENGE



VERKEHRSMENGEN 15-19 UHR



JAHRESGANGLINIEN 1977

ZST: CLOPPENBURG

LAND:
STRASSE:
KM:
NETZKNOTEN:

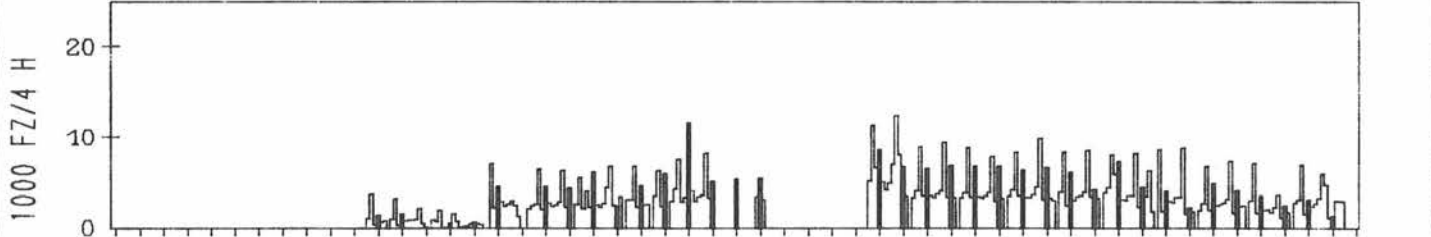
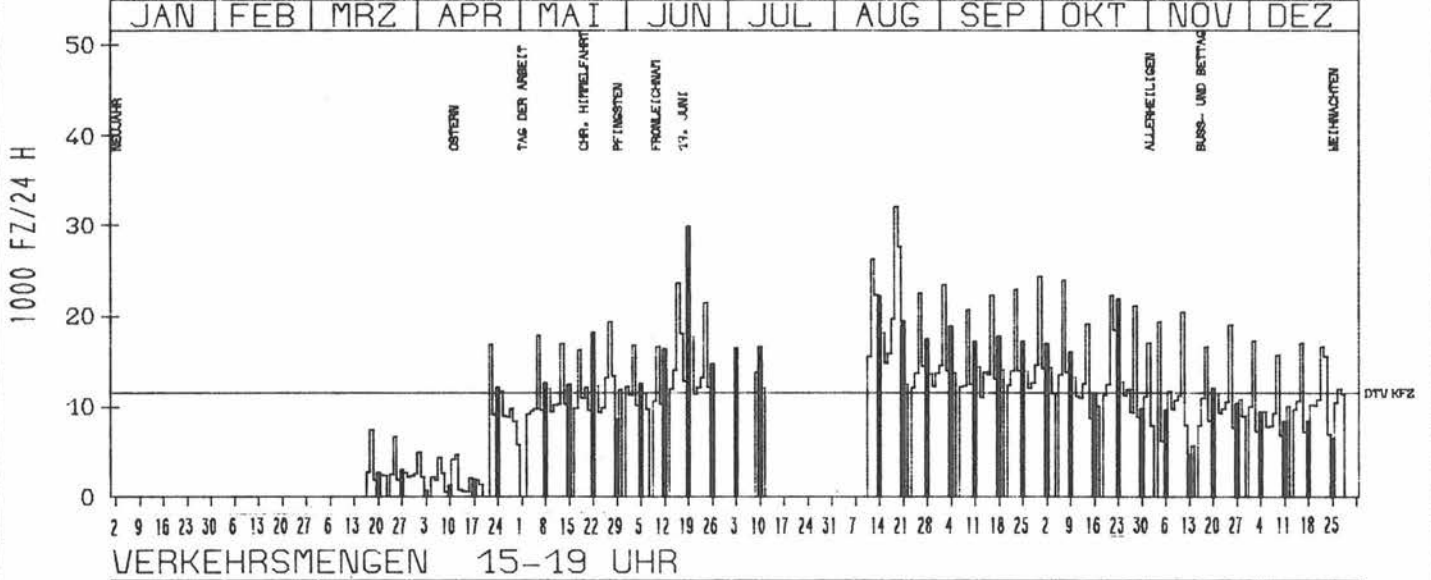
NIEDERSACHSEN
A 1
161.0

NR.: 3115 4 805

RICHTUNG SUED

DTV KFZ 11549
MAX TAG MO-FR 32058 FR 19. 8.
MAX TAG SO+FEI 29853 SO 19. 6.
MAX TAG MO-SO 32058 FR 19. 8.

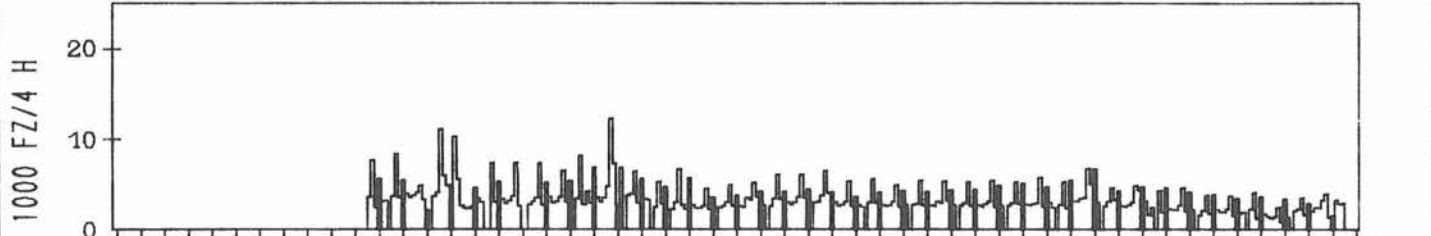
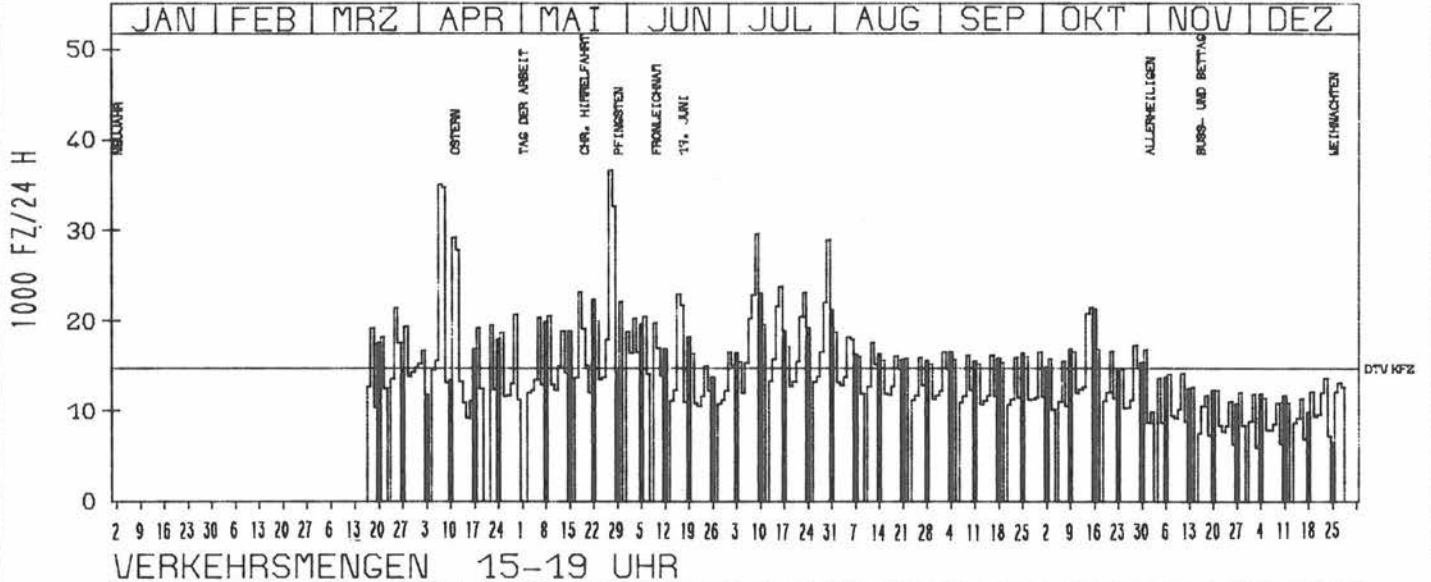
TAEGLICHE VERKEHRSMENGE



RICHTUNG NORD

DTV KFZ 14712
MAX TAG MO-FR 27788 DI 12. 4.
MAX TAG SO+FEI 34337 FR 8. 4.
MAX TAG MO-SO 36595 FR 27. 5.

TAEGLICHE VERKEHRSMENGE



JAHRESGANGLINIEN 1977

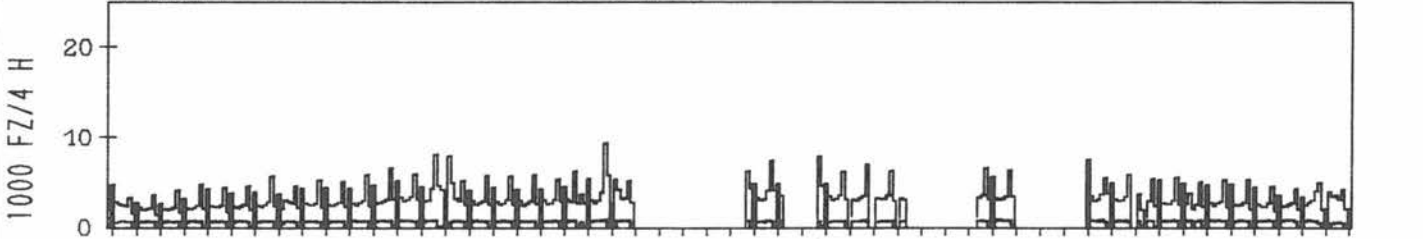
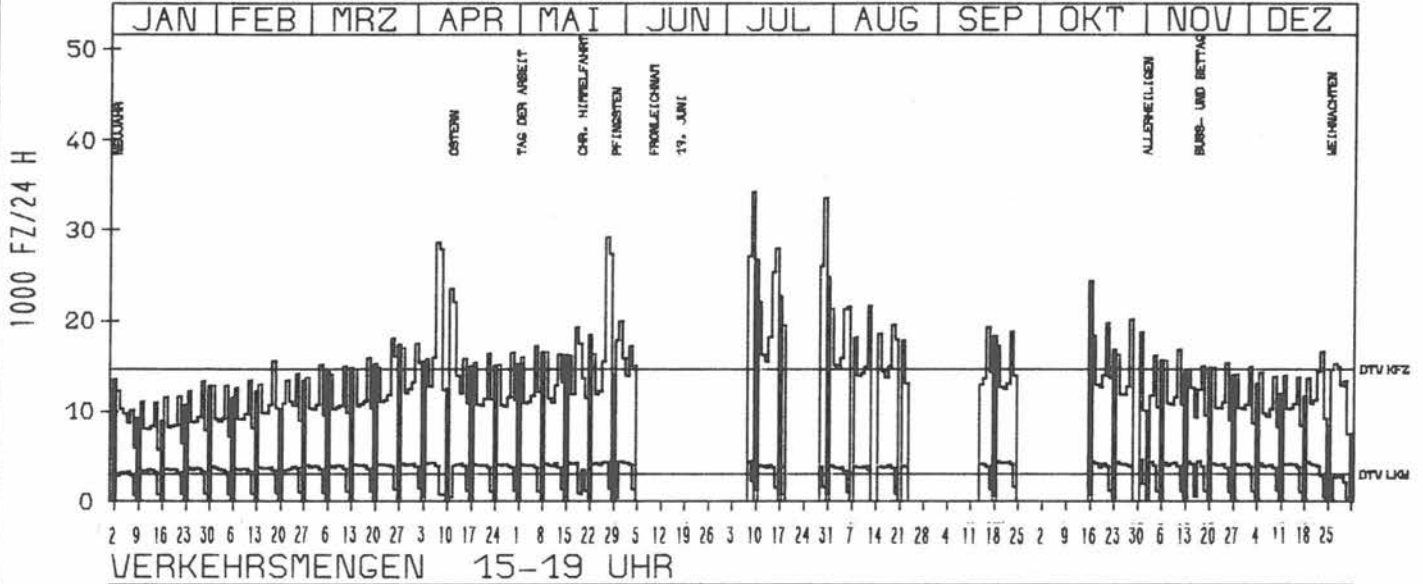
ZST: HÖLDÖRF
 NR.: 3414 3 309

LAND: NIEDERSACHSEN
 STRASSE: A 1
 KM: 186.6
 NETZKNOTEN:

RICHTUNG NÖRD

DTV KFZ 14641
 DTV LKW 3010 = 20.56 %
 MAX TAG MO-FR 27098 FR 8.7
 MAX TAG SO+FEI 27837 FR 8.4
 MAX TAG MO-SO 34207 SA 9.7

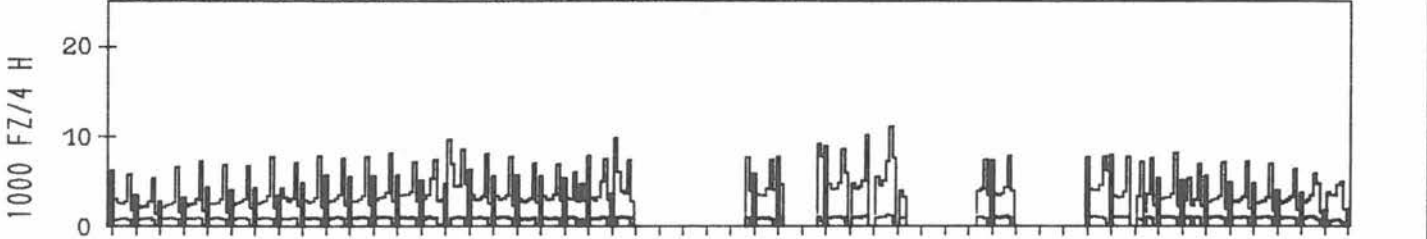
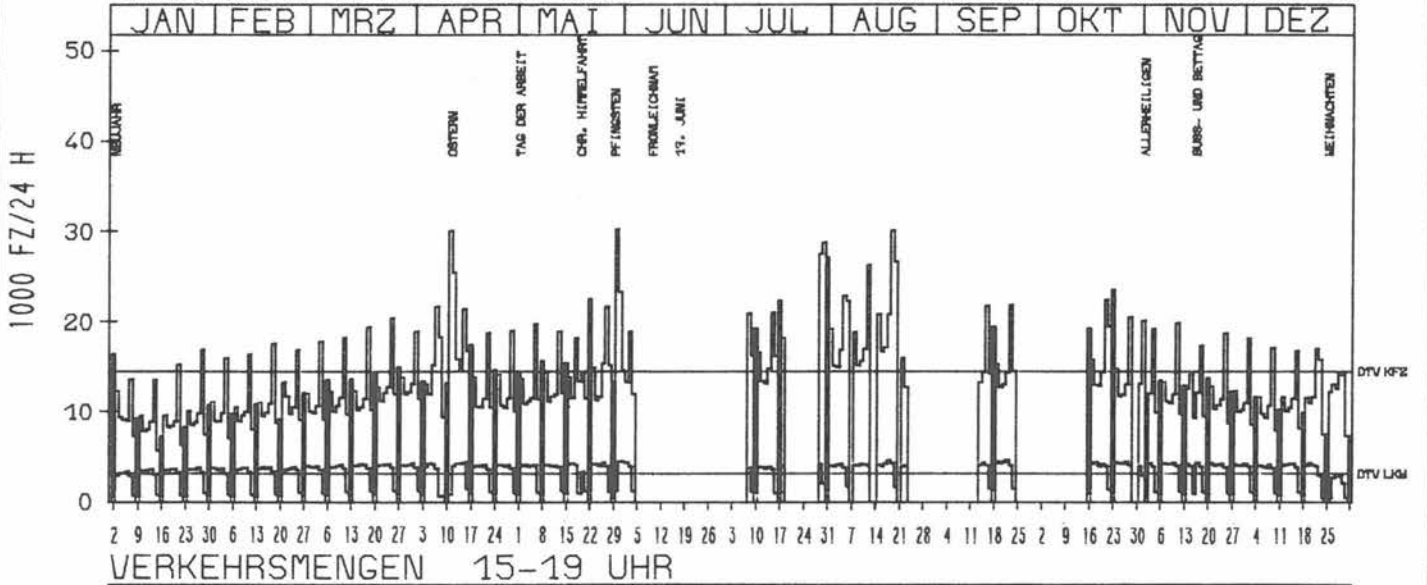
TÄGLICHE VERKEHRSMENGE



RICHTUNG SÜED

DTV KFZ 14472
 DTV LKW 3089 = 21.34 %
 MAX TAG MO-FR 30090 FR 19.8
 MAX TAG SO+FEI 30281 MO 30.5
 MAX TAG MO-SO 30281 MO 30.5

TÄGLICHE VERKEHRSMENGE



JAHRESGANGLINIEN 1977

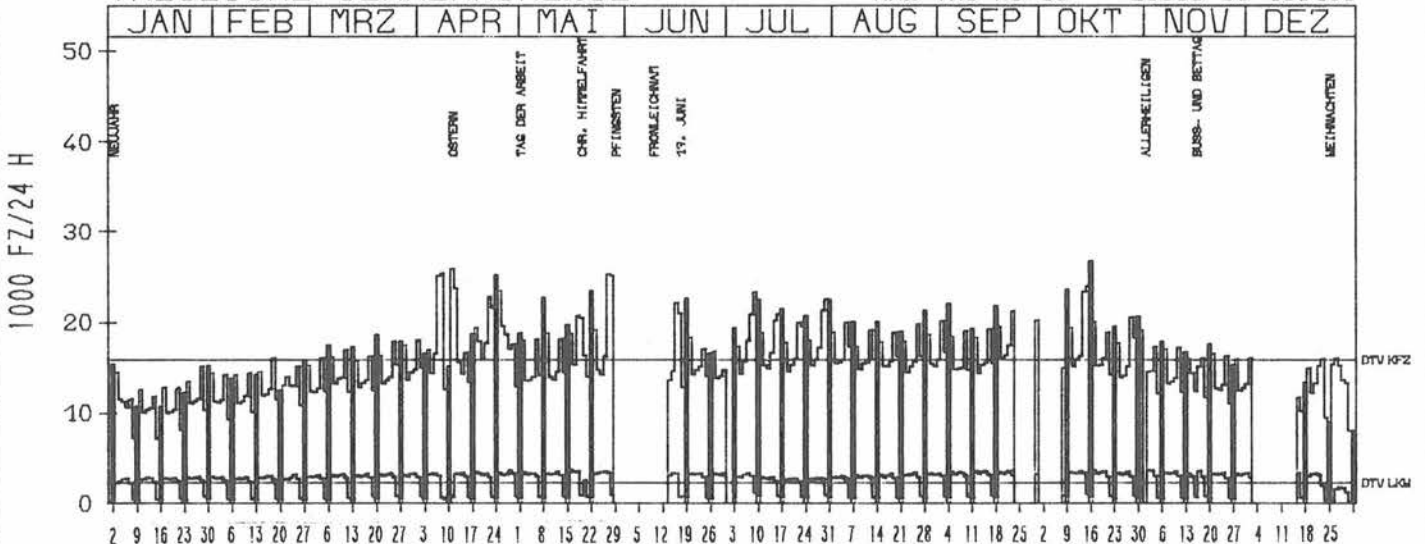
ZST: LAUENAU
 NR.: 3722 3 305

LAND: NIEDERSACHSEN
 STRASSE: A 2
 KM: 258.3
 NETZKNOTEN:


RICHTUNG OST

DTV KFZ 15855
 DTV LKW 2313 = 14.59 %
 MAX TAG MO-FR 23686 DI 12.4
 MAX TAG SO+FEI 26693 SO 16.10
 MAX TAG MO-SO 26693 SO 16.10

TAEGLICHE VERKEHRSMENGE



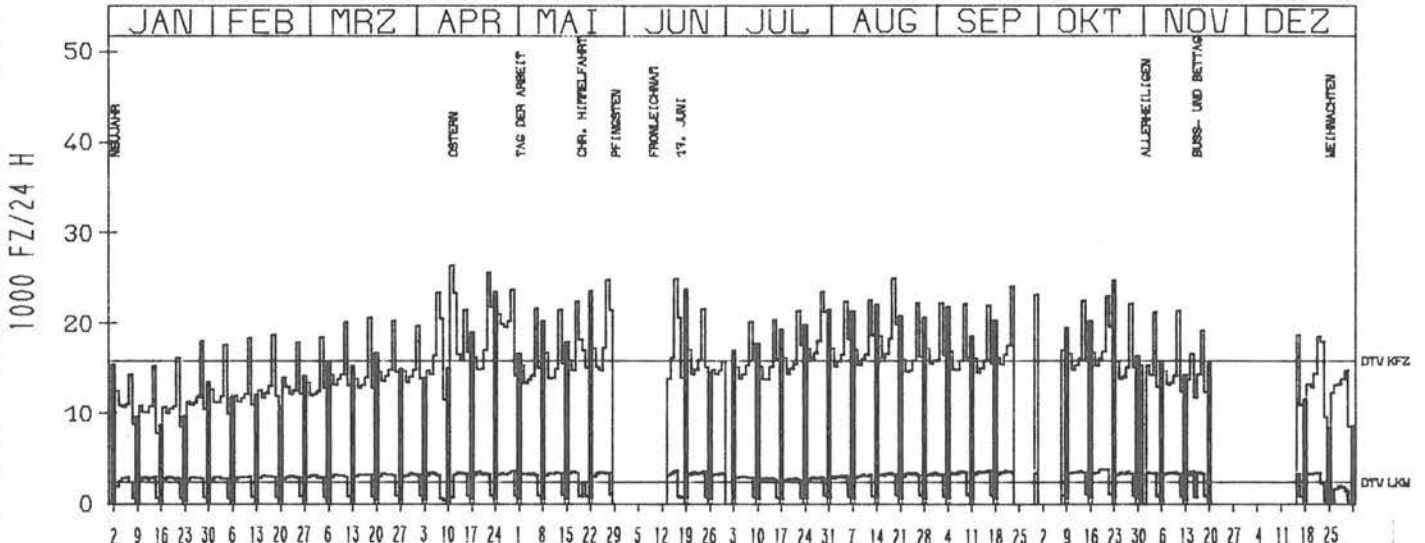
VERKEHRSMENGEN 15-19 UHR



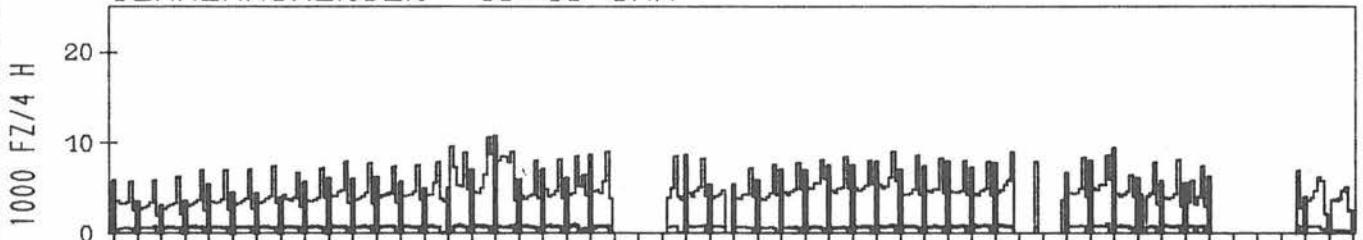
RICHTUNG WEST

DTV KFZ 15823
 DTV LKW 2342 = 14.80 %
 MAX TAG MO-FR 25589 FR 22.4
 MAX TAG SO+FEI 26364 MO 11.4
 MAX TAG MO-SO 26364 MO 11.4

TAEGLICHE VERKEHRSMENGE



VERKEHRSMENGEN 15-19 UHR



JAHRESGANGLINIEN 1977

ZST: BISPINGEN

LAND: NIEDERSACHSEN

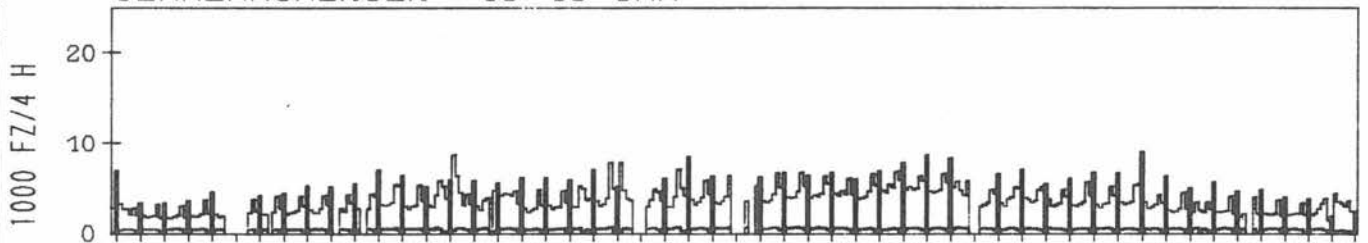
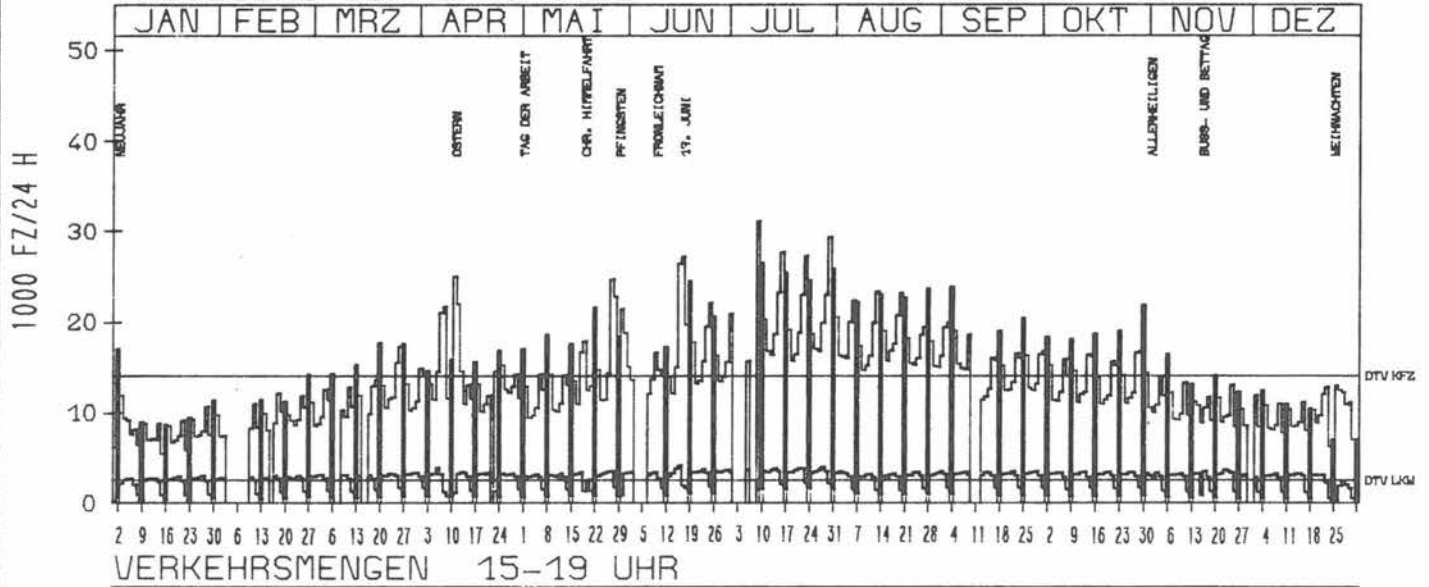
NR.: 2924 3 301

STRASSE: A 7
KM: 45,8
NETZKNOTEN:

RICHTUNG NÖRD

DTV KFZ 14057
DTV LKW 2537 = 18,05 %
MAX TAG MO-FR 23255 FR 15,7 %
MAX TAG SO+FEI 27241 FR 17,6 %
MAX TAG MO-SO 31138 SA 9,7 %

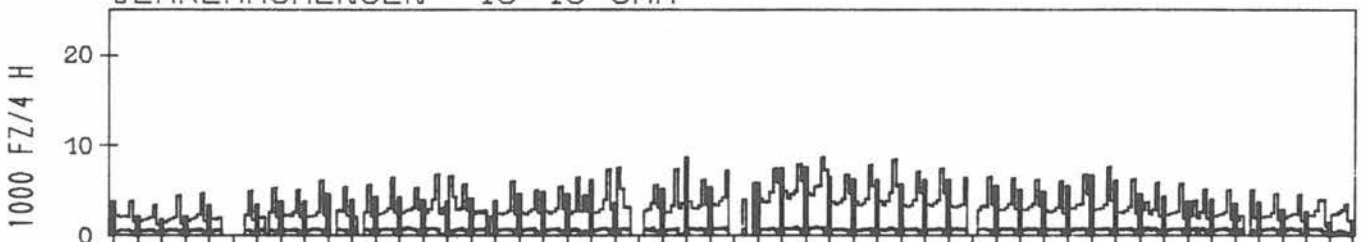
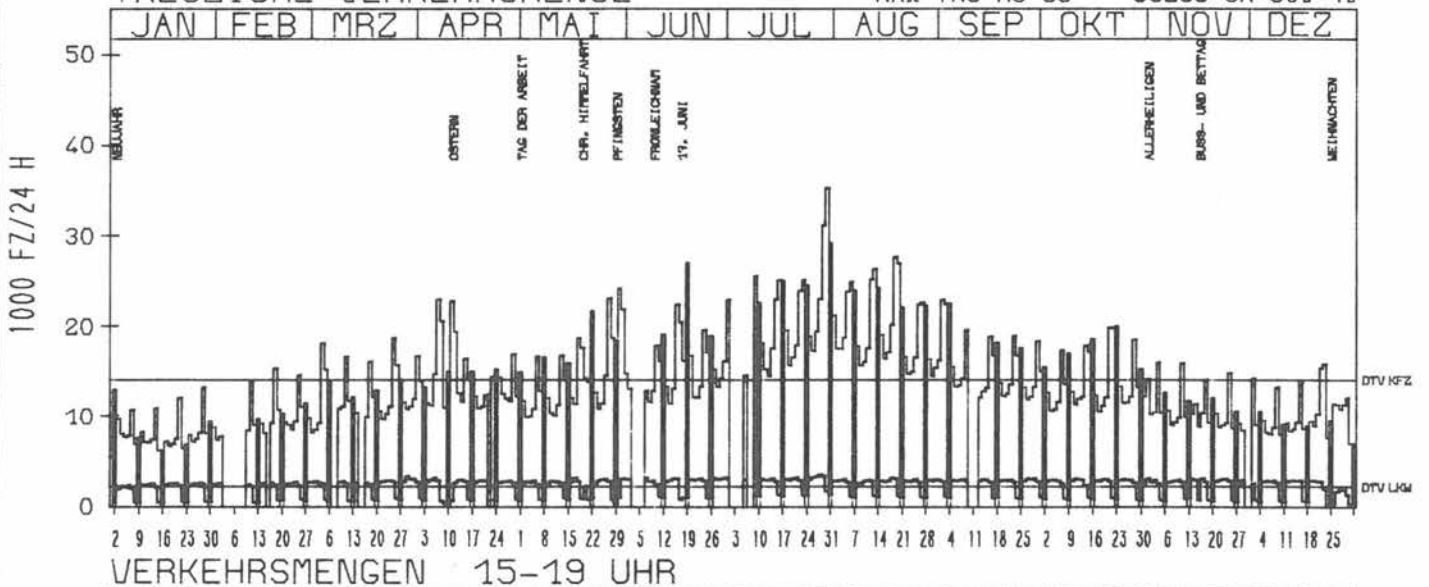
TAEGLICHE VERKEHRSMENGE



RICHTUNG SÜED

DTV KFZ 14057
DTV LKW 2184 = 15,53 %
MAX TAG MO-FR 31233 FR 29,7 %
MAX TAG SO+FEI 29182 SO 31,7 %
MAX TAG MO-SO 35253 SA 30,7 %

TAEGLICHE VERKEHRSMENGE



JAHRESGANGLINIEN 1977

ZST: BERKHÖF

LAND:
STRASSE:
KM:
NETZKNOTEN:

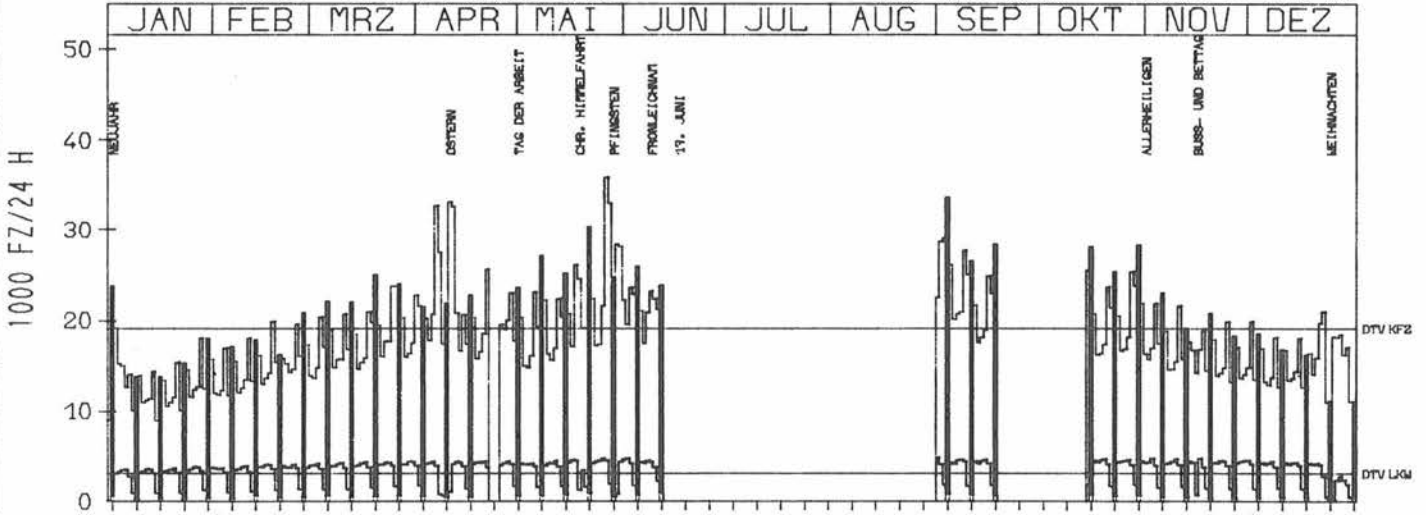
NIEDERSACHSEN
A 7
115.7

NR.: 3324 3 304

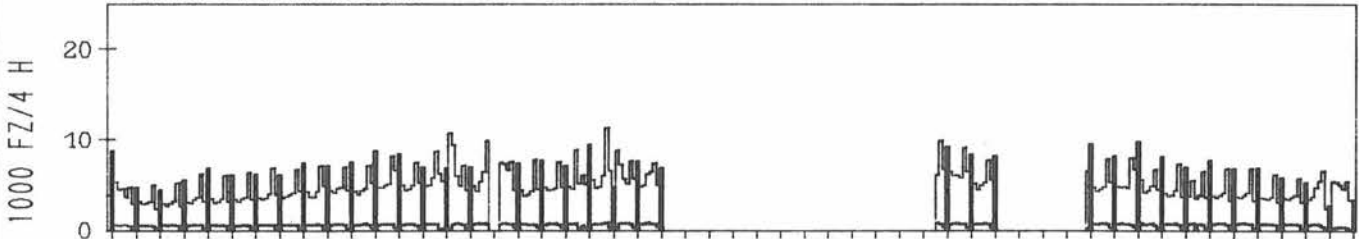
RICHTUNG NÖRD

DTV KFZ 19113
DTV LKW 3133 = 16.39 %
MAX TAG MO-FR 32567 DI 12.4 %
MAX TAG SO+FEI 33546 SO 4.9 %
MAX TAG MO-SO 35807 FR 27.5 %

TÄGLICHE VERKEHRSMENGE



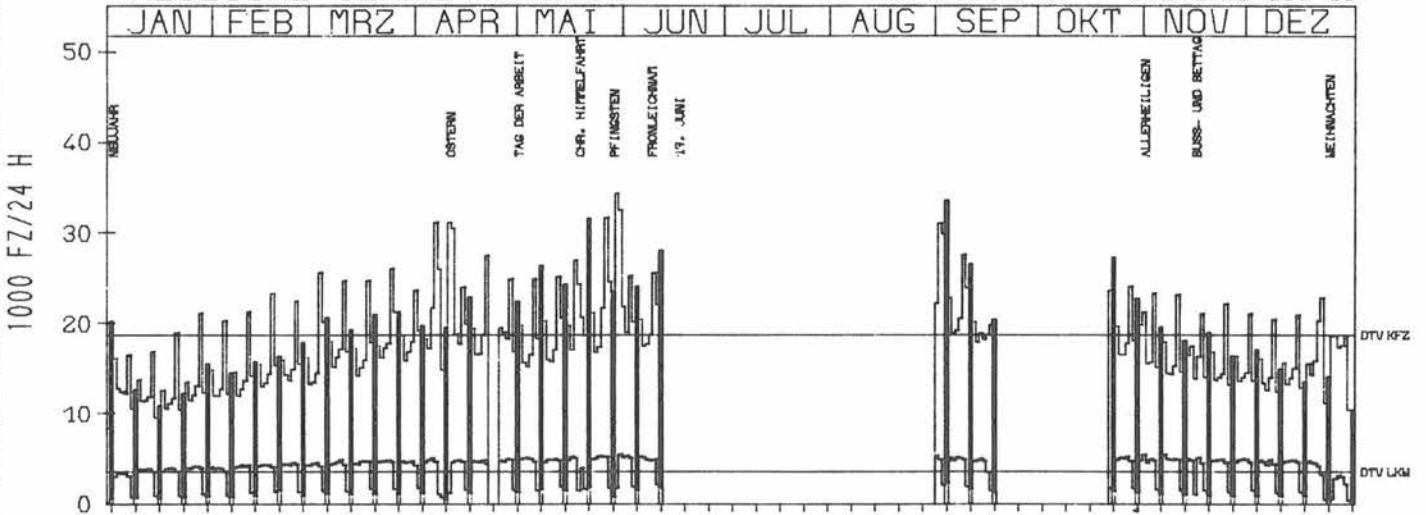
VERKEHRSMENGEN 15-19 UHR



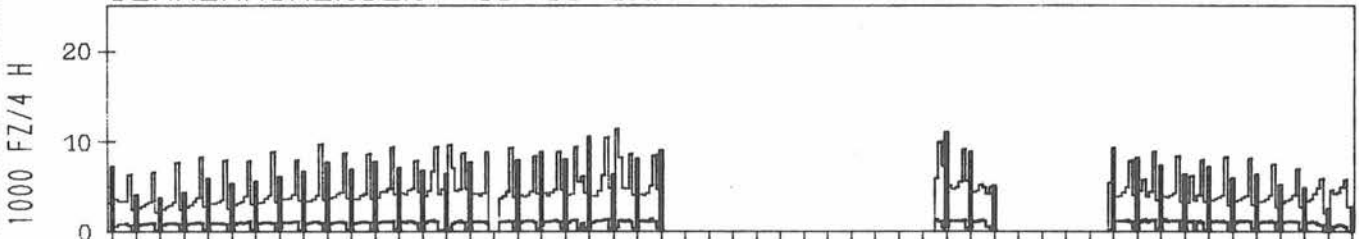
RICHTUNG SÜED

DTV KFZ 18745
DTV LKW 3531 = 18.84 %
MAX TAG MO-FR 32470 DI 31.5 %
MAX TAG SO+FEI 34271 MO 30.5 %
MAX TAG MO-SO 34271 MO 30.5 %

TÄGLICHE VERKEHRSMENGE



VERKEHRSMENGEN 15-19 UHR



JAHRESGANGLINIEN 1977

ZST: HILDESHEIM

NR.: 3825 3 308

LAND: NIEDERSACHSEN

STRASSE: A 7

KM:

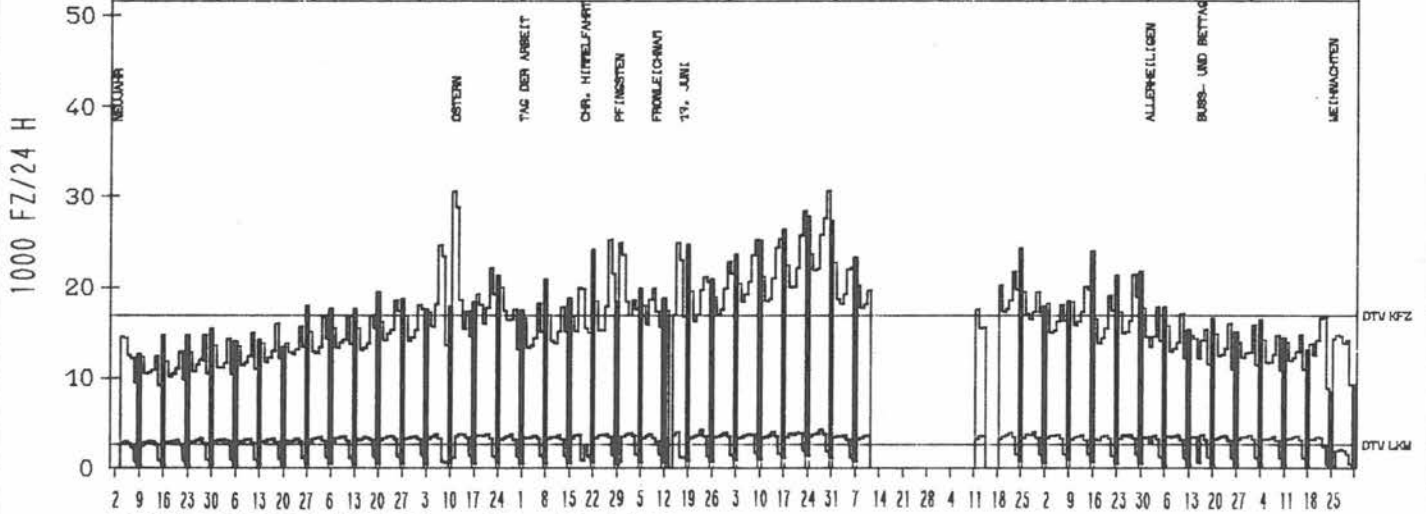
NETZKNOTEN:

RICHTUNG NÖRD

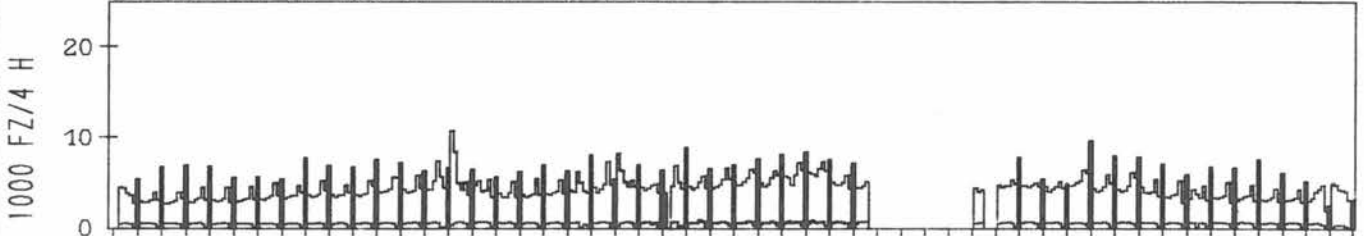
DTV KFZ	16902	
DTV LKW	2666	= 15,77 %
MAX TAG MO-FR	28760	DI 12,4%
MAX TAG SO+FEI	30515	MO 11,4%
MAX TAG MO-SO	30666	SA 30,7%

TÄGLICHE VERKEHRSMENGE

JAN | FEB | MRZ | APR | MAI | JUN | JUL | AUG | SEP | OKT | NOV | DEZ



VERKEHRSMENGEN 15-19 UHR

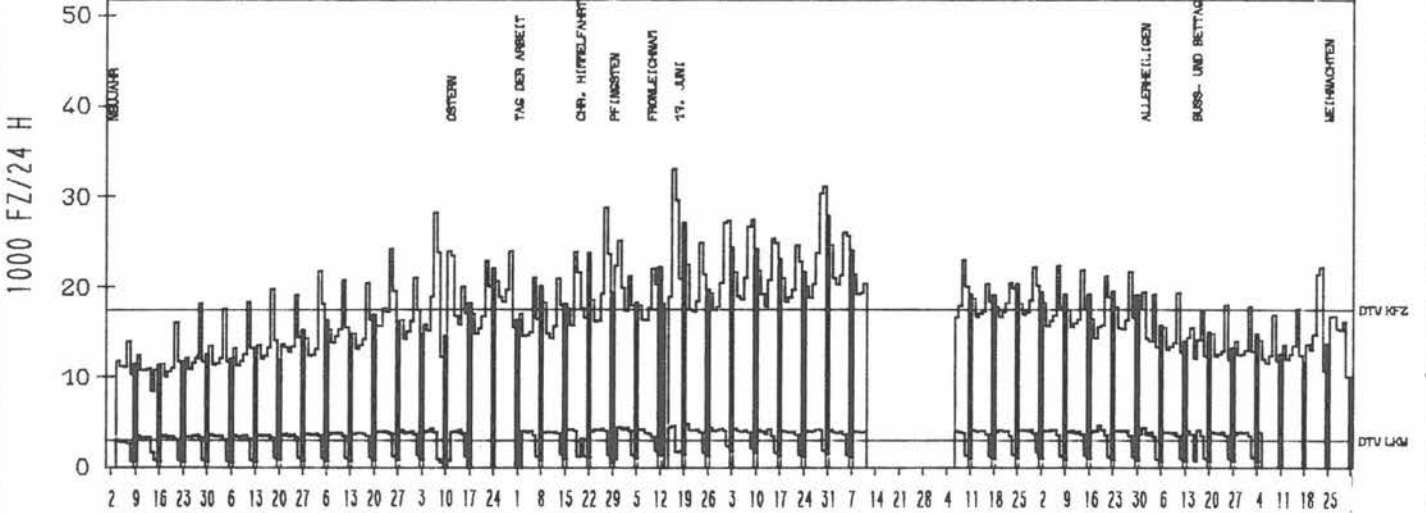


RICHTUNG SÜED

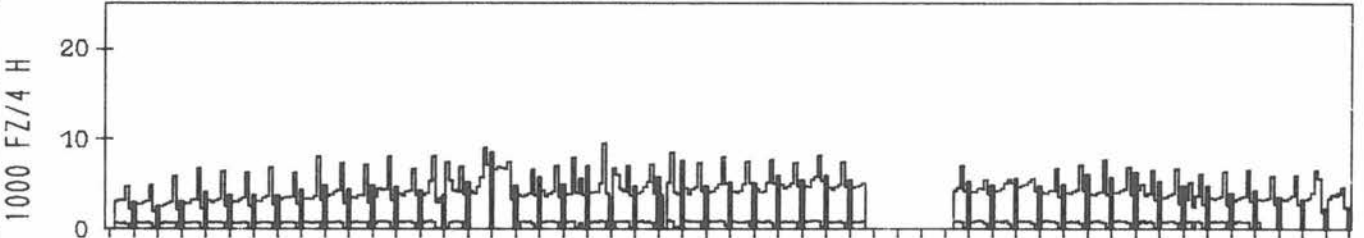
DTV KFZ	17494	
DTV LKW	2995	= 17,12 %
MAX TAG MO-FR	30378	FR 29,7%
MAX TAG SO+FEI	29578	FR 17,6%
MAX TAG MO-SO	33031	DO 16,6%

TÄGLICHE VERKEHRSMENGE

JAN | FEB | MRZ | APR | MAI | JUN | JUL | AUG | SEP | OKT | NOV | DEZ



VERKEHRSMENGEN 15-19 UHR



JAHRESGANGLINIEN 1977

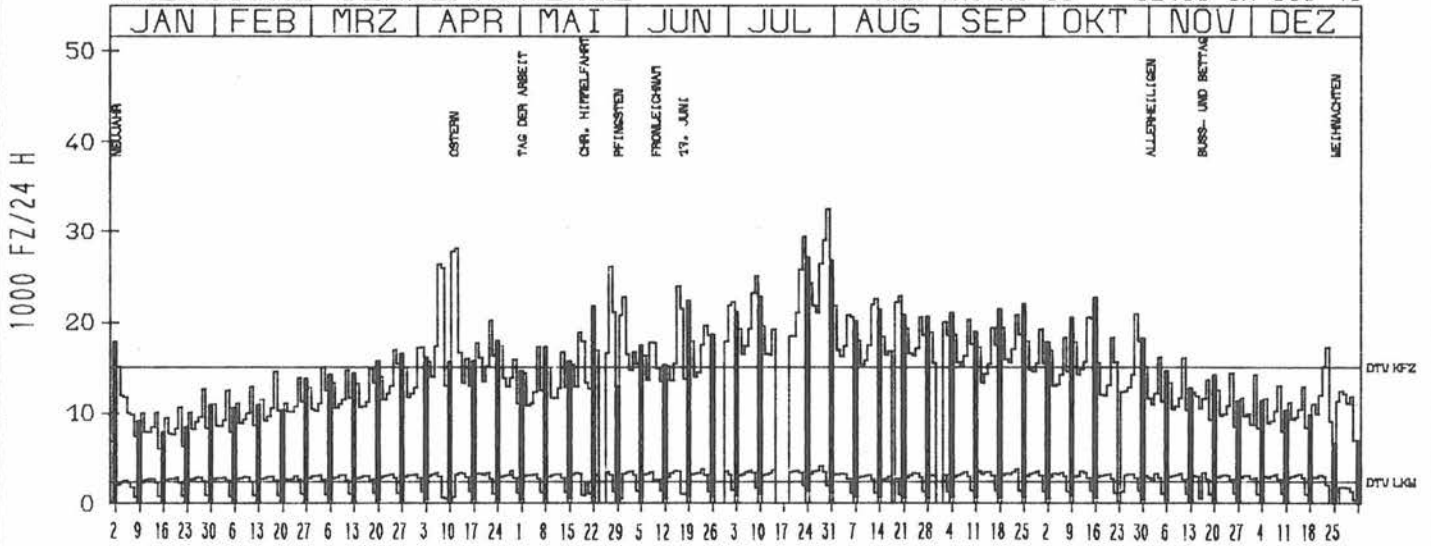
ZST: DUEDERÖDE <SEESSEN>
 NR.: 4126 4 602

LAND: NIEDERSACHSEN
 STRASSE: A 7
 KM: 228.8
 NETZKNOTEN:

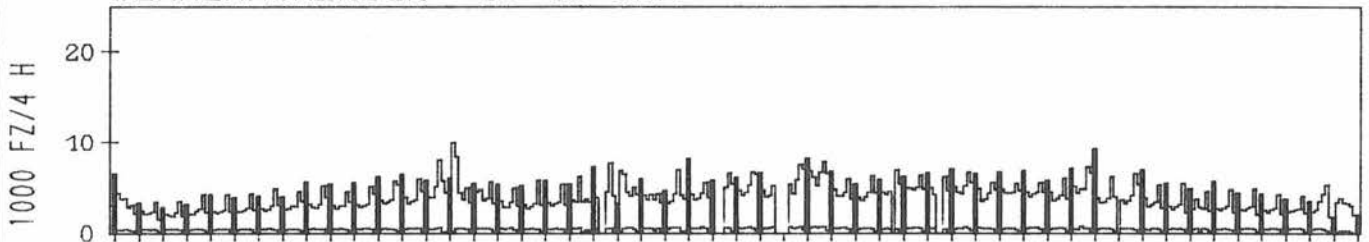
RICHTUNG NÖRD

DTV KFZ 15020
 DTV LKW 2346 = 15.62 %
 MAX TAG MO-FR 29055 FR 29. 7.
 MAX TAG SO+FEI 27776 MO 11. 4.
 MAX TAG MO-SO 32439 SA 30. 7.

TÄGLICHE VERKEHRSMENGE



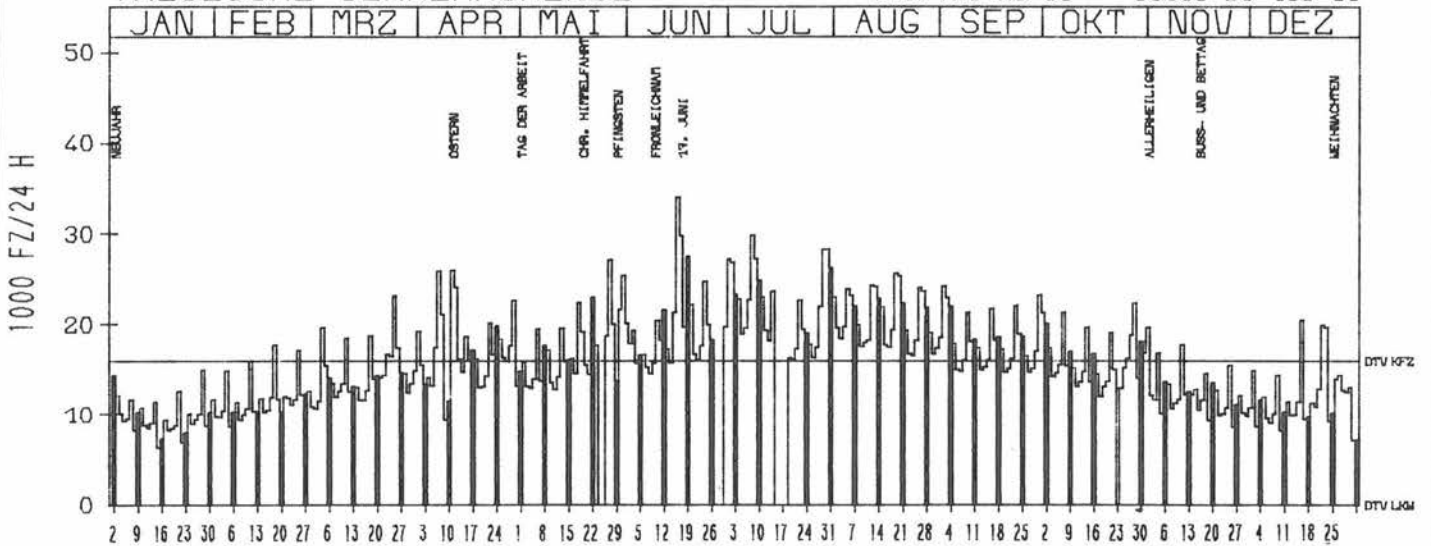
VERKEHRSMENGEN 15-19 UHR



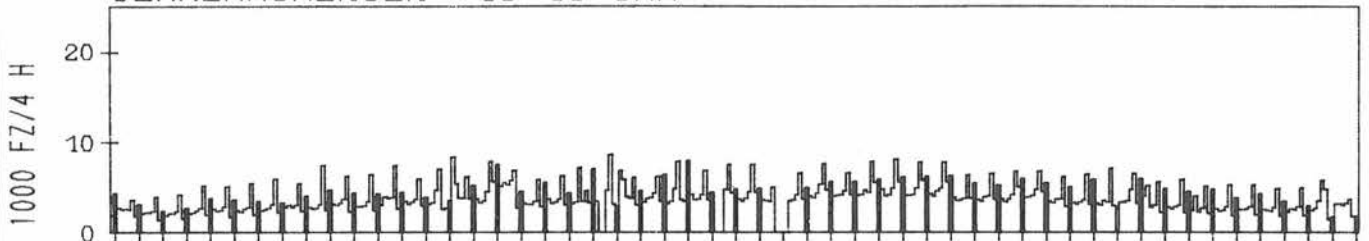
RICHTUNG SÜED

DTV KFZ 15861
 DTV LKW
 MAX TAG MO-FR 29820 FR 8. 7.
 MAX TAG SO+FEI 29734 FR 17. 6.
 MAX TAG MO-SO 33953 DO 16. 6.

TÄGLICHE VERKEHRSMENGE



VERKEHRSMENGEN 15-19 UHR



JAHRESGANGLINIEN 1977

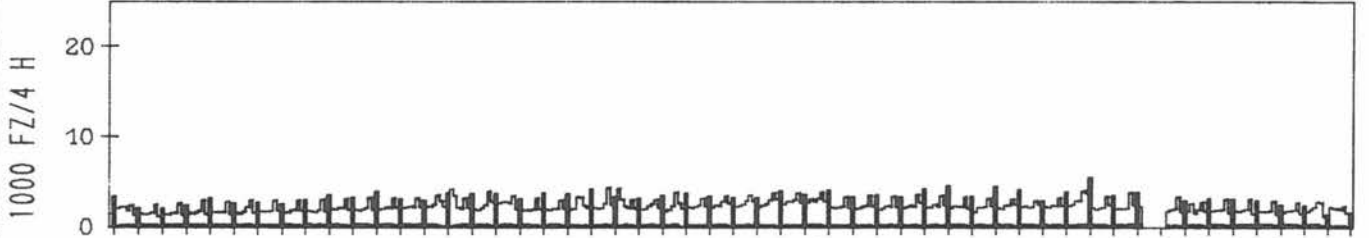
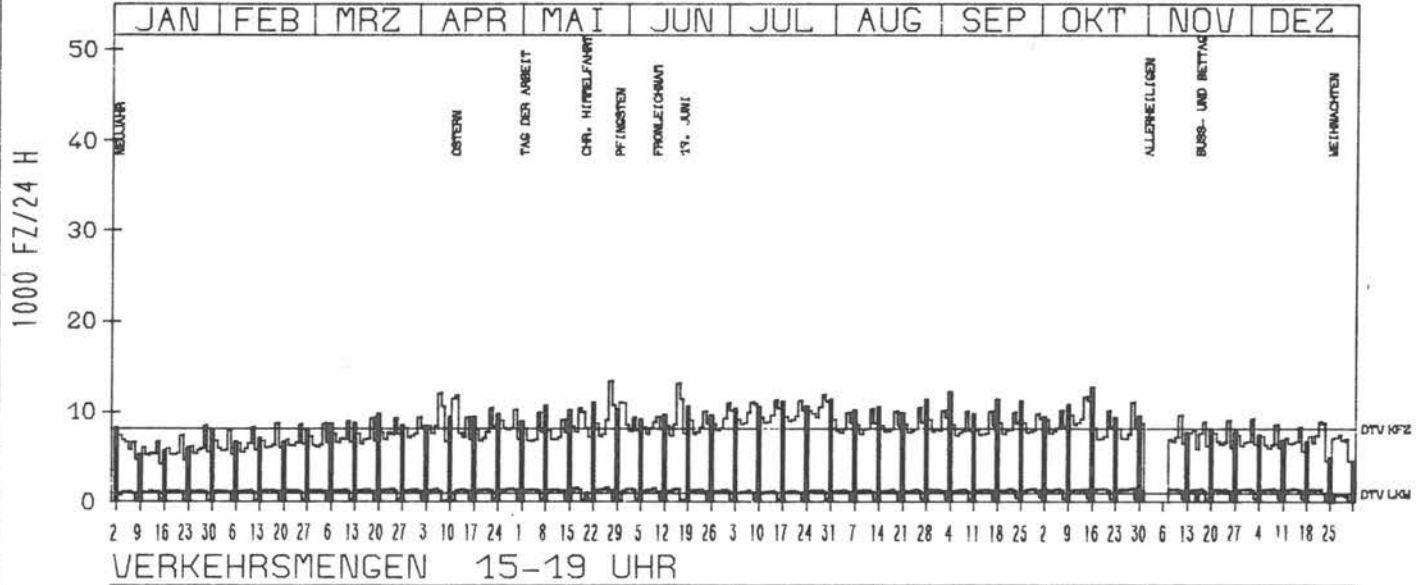
ZST: VERDEN
NR.: 3120 3 303

LAND: NIEDERSACHSEN
STRASSE: A 27
KM: 34.0
NETZKNOTEN:

RICHTUNG NÖRD

DTV KFZ 8125
DTV LKW 956 = 11.76 %
MAX TAG MO-FR 11906 FR 29.7
MAX TAG SO+FEI 12721 SO 16.10
MAX TAG MO-SO 13387 FR 27.5

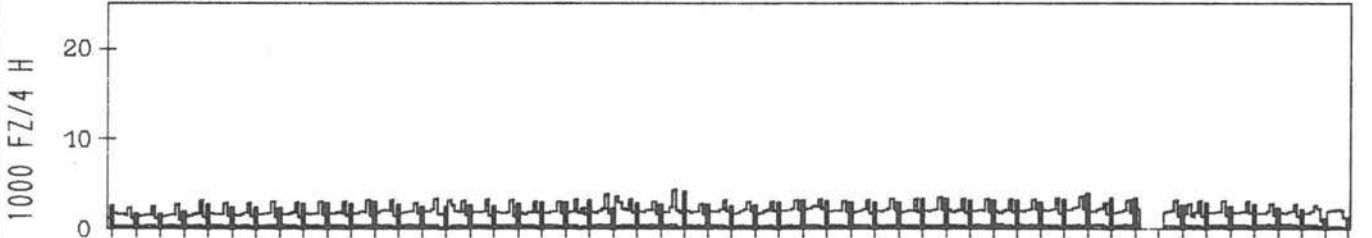
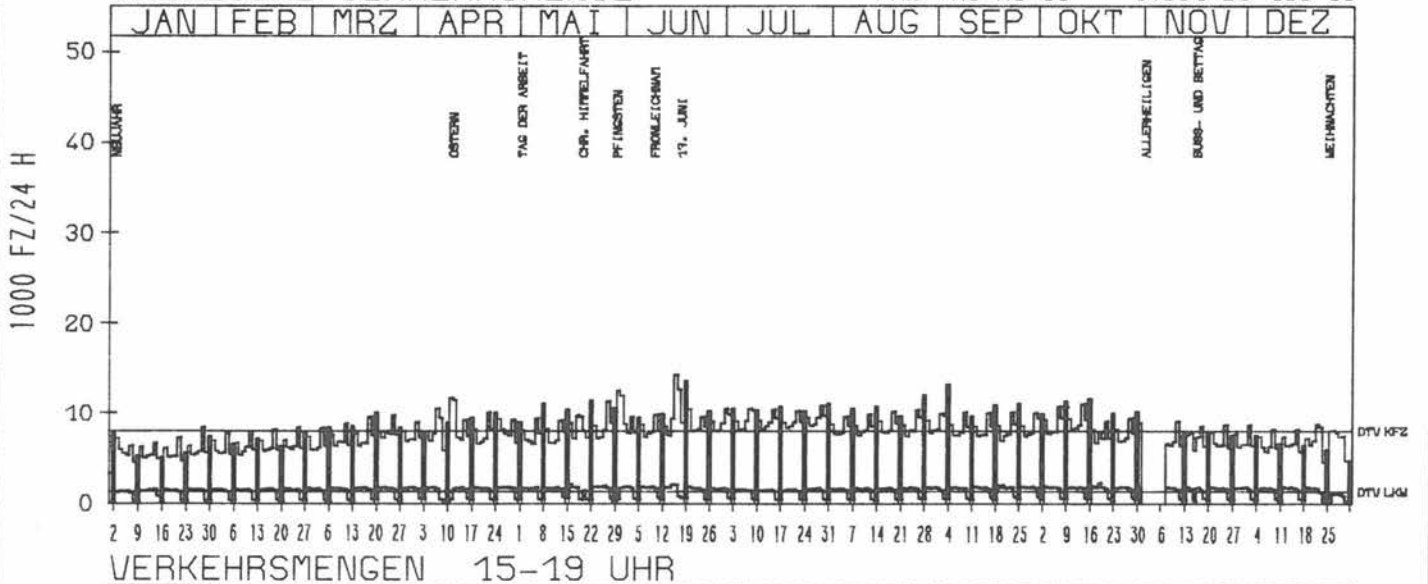
TAEGLICHE VERKEHRSMENGE



RICHTUNG SÜED

DTV KFZ 8038
DTV LKW 1283 = 15.96 %
MAX TAG MO-FR 11956 DI 31.5
MAX TAG SO+FEI 13607 SO 19.6
MAX TAG MO-SO 14301 DO 16.6

TAEGLICHE VERKEHRSMENGE



JAHRESGANGLINIEN 1977

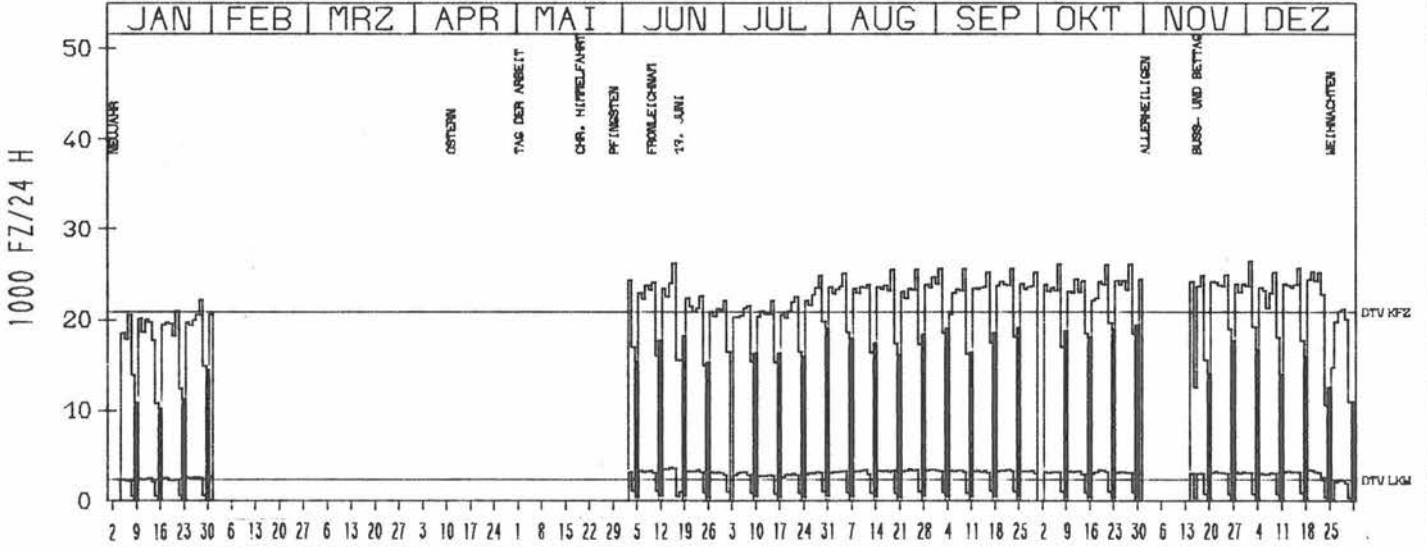
ZST: SCHWARZER WEG
 NR.: 2818 2 403

LAND: BREMEN
 STRASSE: A 27
 KM: 75,7
 NETZKNOTEN:

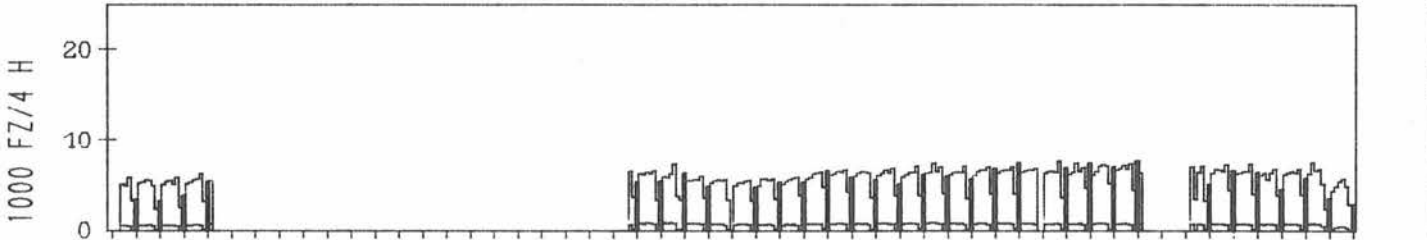
RICHTUNG OST

DTV KFZ 20884
 DTV LKW 2361 = 11,30 %
 MAX TAG MO-FR 26487 FR 2,12 %
 MAX TAG SO+FEI 19349 SO 30,10 %
 MAX TAG MO-SO 26487 FR 2,12 %

TAEGLICHE VERKEHRSMENGE



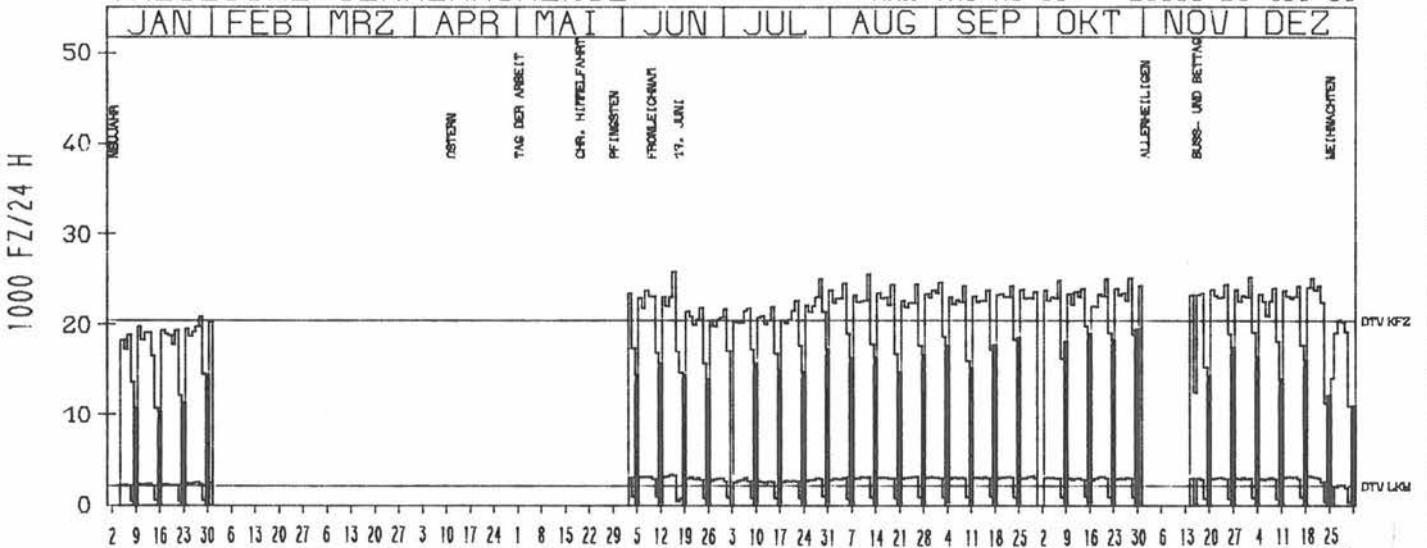
VERKEHRSMENGEN 15-19 UHR



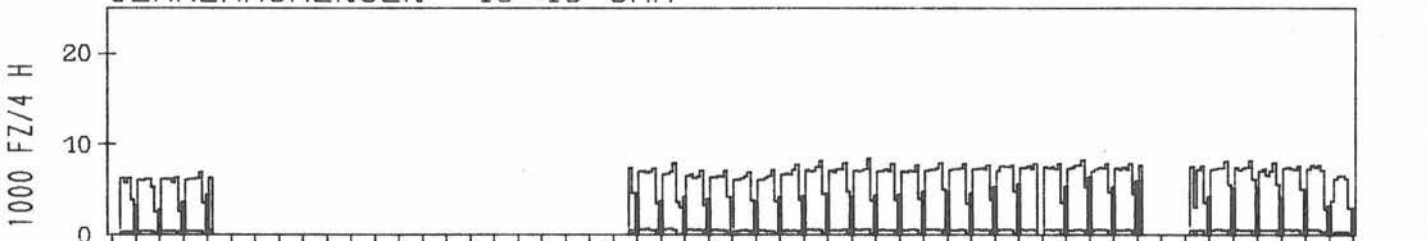
RICHTUNG WEST

DTV KFZ 20418
 DTV LKW 2155 = 10,55 %
 MAX TAG MO-FR 25578 FR 12,8 %
 MAX TAG SO+FEI 19461 SO 30,10 %
 MAX TAG MO-SO 25888 DO 16,6 %

TAEGLICHE VERKEHRSMENGE



VERKEHRSMENGEN 15-19 UHR



JAHRESGANGLINIEN 1977

ZST: PANREPEL

LAND: BREMEN
 STRASSE: A 27
 KM: 57.2
 NETZKNOTEN:

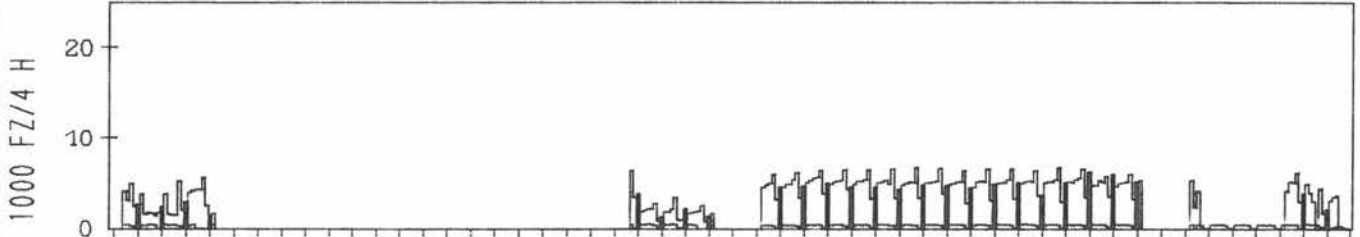
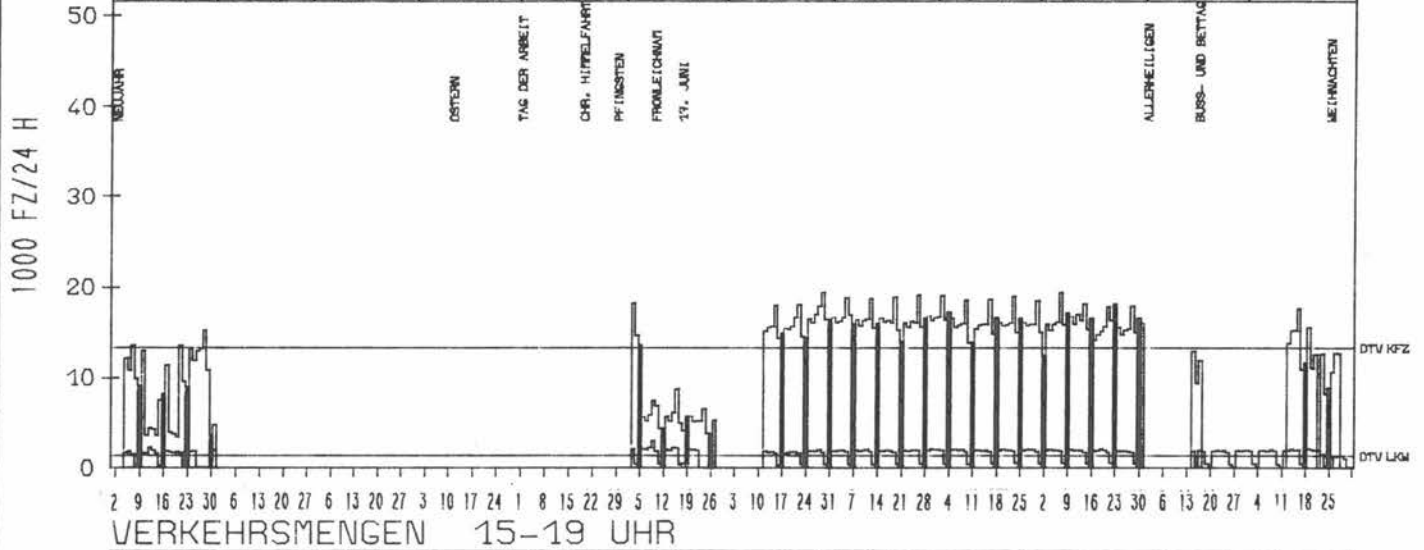
NR.: 2919 2 402

RICHTUNG SUED

DTV KFZ 13314
 DTV LKW 1356 = 10.18 %
 MAX TAG MO-FR 19369 FR 29.7
 MAX TAG SO+FEI 18089 SO 23.10
 MAX TAG MO-SO 19408 FR 7.10

TAEGLICHE VERKEHRSMENGE

JAN FEB MRZ APR MAI JUN JUL AUG SEP OKT NOV DEZ

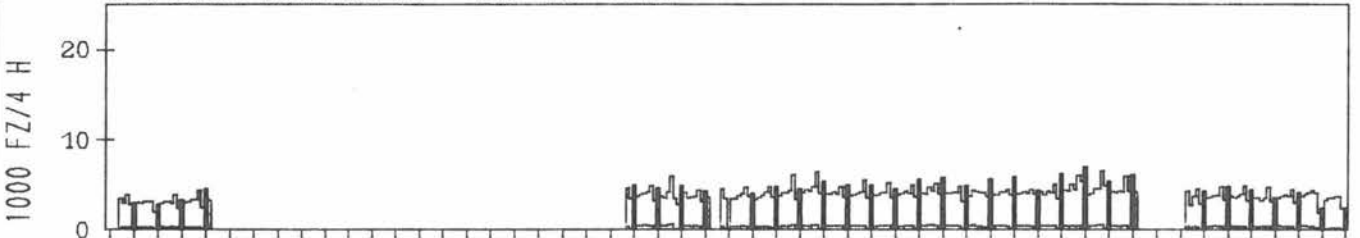
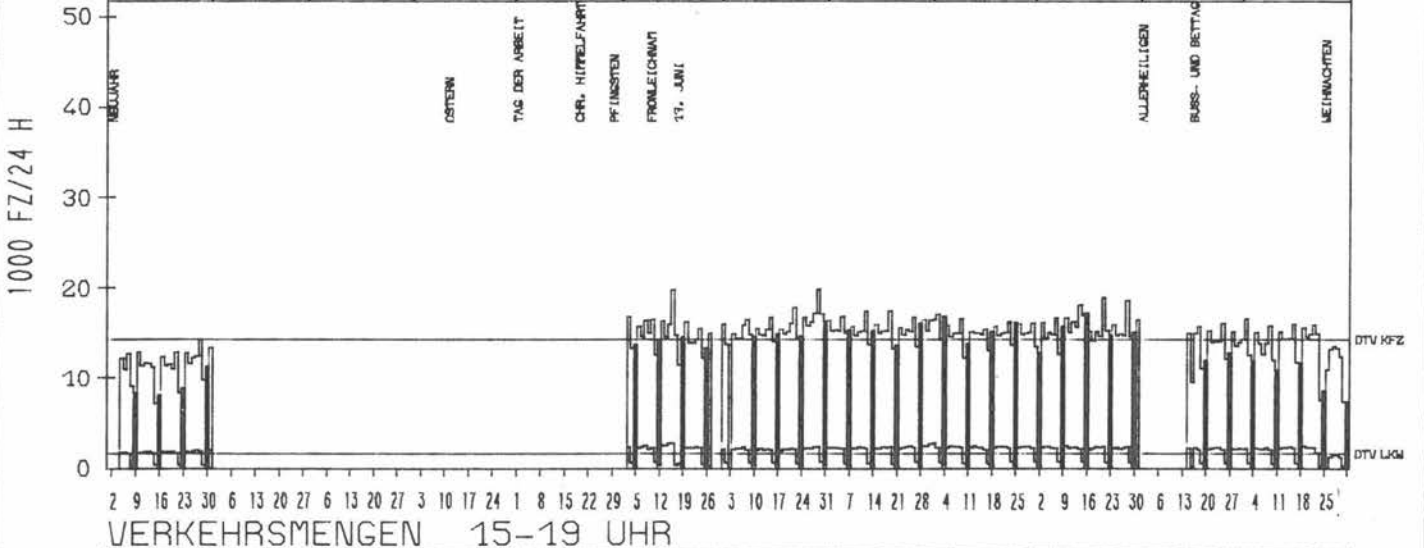


RICHTUNG NORD

DTV KFZ 14307
 DTV LKW 1640 = 11.47 %
 MAX TAG MO-FR 19890 FR 29.7
 MAX TAG SO+FEI 17195 SO 16.10
 MAX TAG MO-SO 19890 FR 29.7

TAEGLICHE VERKEHRSMENGE

JAN FEB MRZ APR MAI JUN JUL AUG SEP OKT NOV DEZ



JAHRESGANGLINIEN 1977

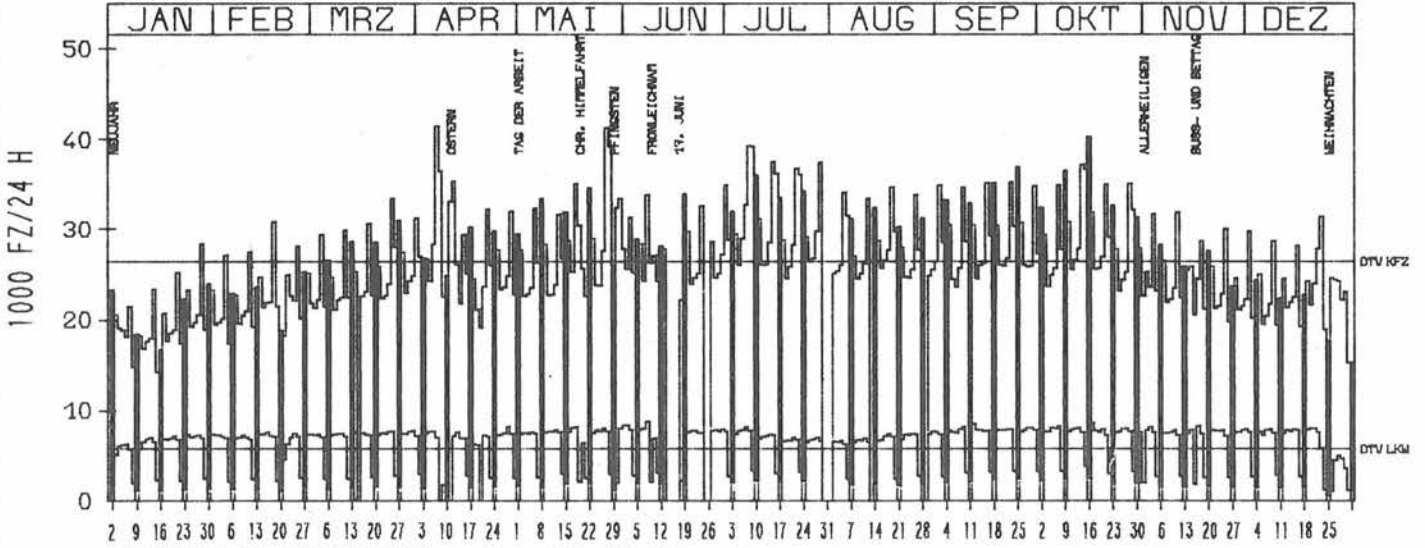
ZST: HENGSEN
 NR.: 4511 5 101

LAND: NORDRHEIN-WESTFALEN
 STRASSE: A 1
 KM: 73,7
 NETZKNOTEN:

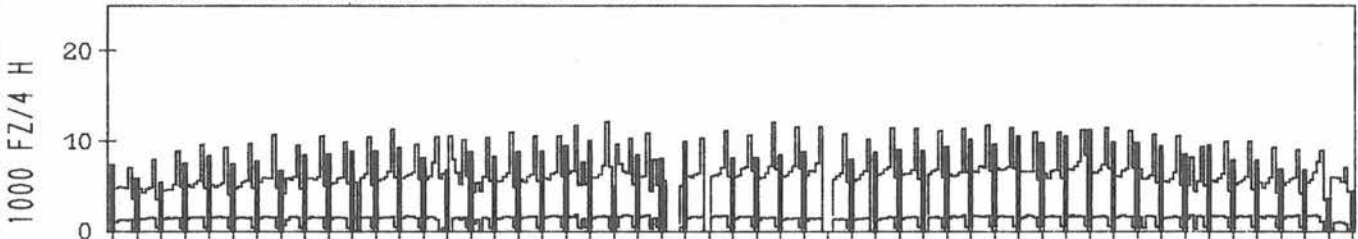
RICHTUNG NÖRD

DTV KFZ 26433
 DTV LKW 5763 = 21,80 %
 MAX TAG MO-FR 37567 FR 15,7
 MAX TAG SO+FEI 40300 SO 16,10
 MAX TAG MO-SO 41424 DO 7,4

TÄGLICHE VERKEHRSMENGE



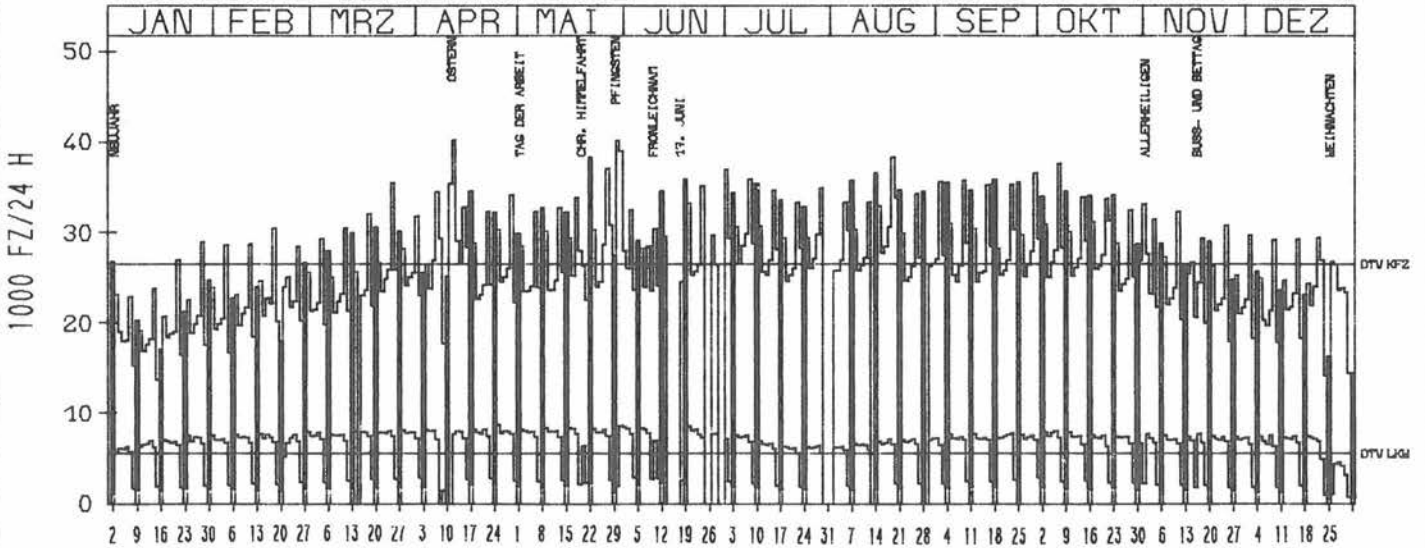
VERKEHRSMENGEN 15-19 UHR



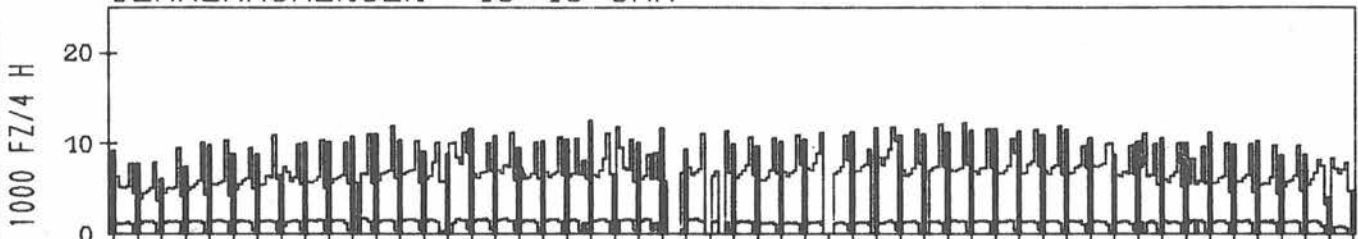
RICHTUNG SÜED

DTV KFZ 26519
 DTV LKW 5532 = 20,86 %
 MAX TAG MO-FR 40198 DI 12,4
 MAX TAG SO+FEI 40129 MO 30,5
 MAX TAG MO-SO 40198 DI 12,4

TÄGLICHE VERKEHRSMENGE



VERKEHRSMENGEN 15-19 UHR



JAHRESGANGLINIEN 1977

ZST: REMSCHEID 2
 NR.: 4711 5 603

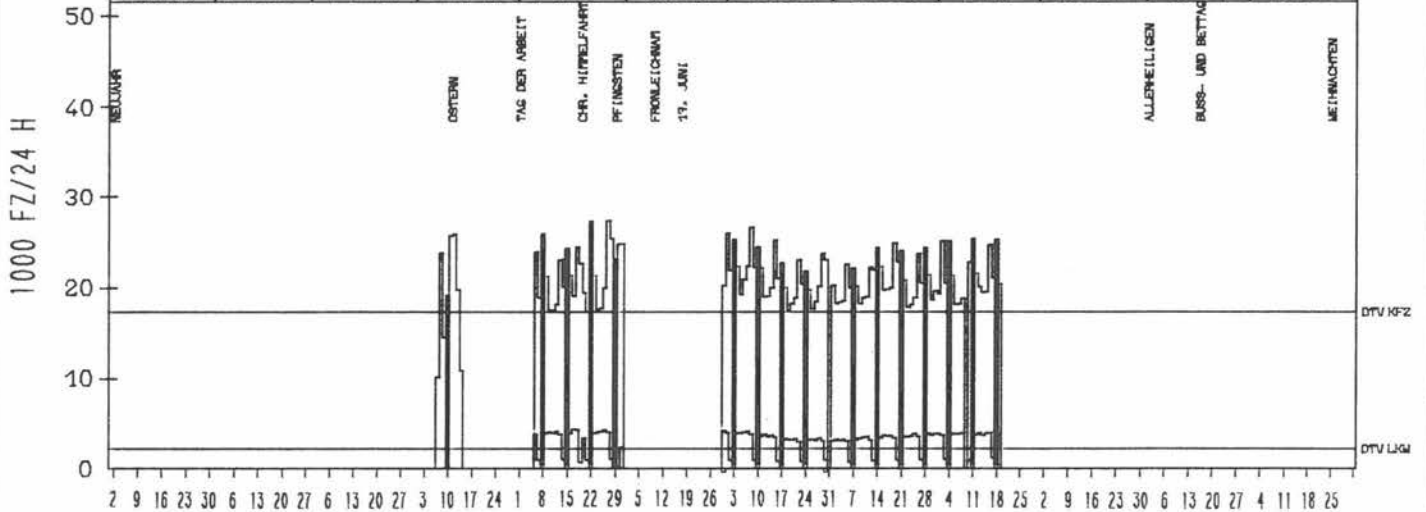
LAND: NORDRHEIN-WESTFALEN
 STRASSE: A 1
 KM:
 NETZKNOTEN:

RICHTUNG SUED

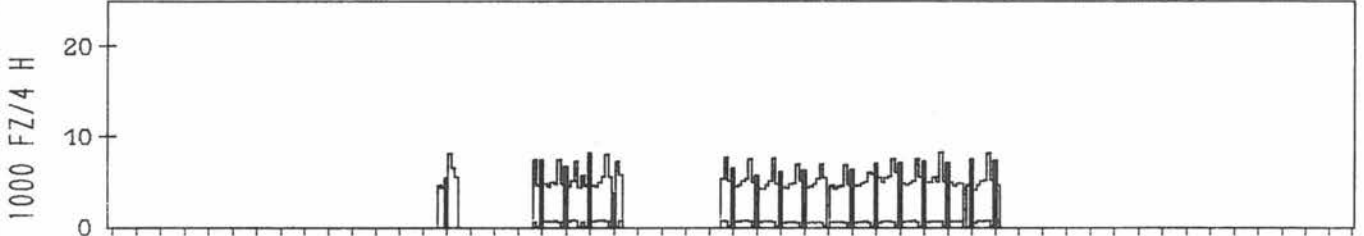
DTV KFZ 17273
 DTV LKW 2218 = 12,84 %
 MAX TAG MO-FR 25971 FR 1,7 %
 MAX TAG SO+FEI 27257 SO 22,5 %
 MAX TAG MO-SO 27340 FR 27,5 %

TAEGLICHE VERKEHRSMENGE

JAN | FEB | MRZ | APR | MAI | JUN | JUL | AUG | SEP | OKT | NOV | DEZ



VERKEHRSMENGEN 15-19 UHR

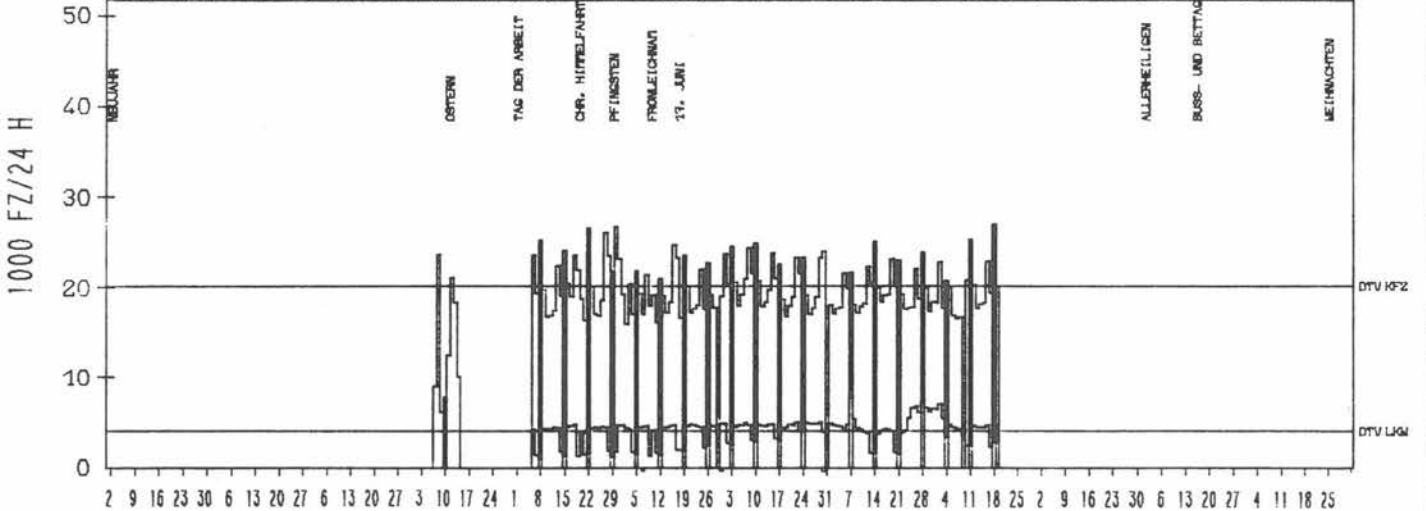


RICHTUNG NORD

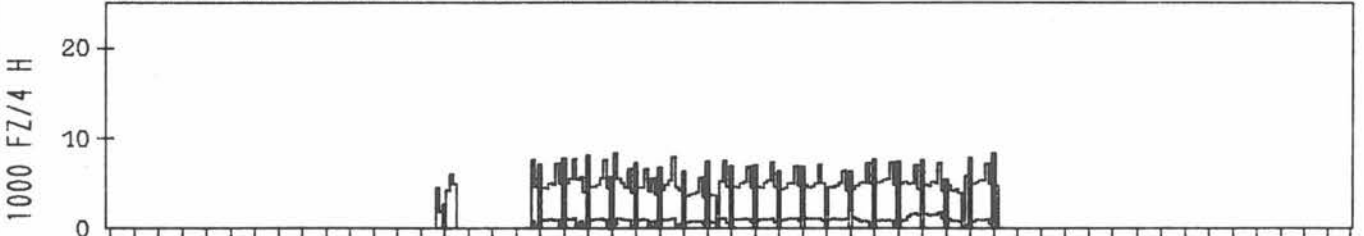
DTV KFZ 20108
 DTV LKW 4031 = 20,05 %
 MAX TAG MO-FR 23826 FR 15,7 %
 MAX TAG SO+FEI 26955 SO 18,9 %
 MAX TAG MO-SO 26955 SO 18,9 %

TAEGLICHE VERKEHRSMENGE

JAN | FEB | MRZ | APR | MAI | JUN | JUL | AUG | SEP | OKT | NOV | DEZ



VERKEHRSMENGEN 15-19 UHR



JAHRESGANGLINIEN 1977

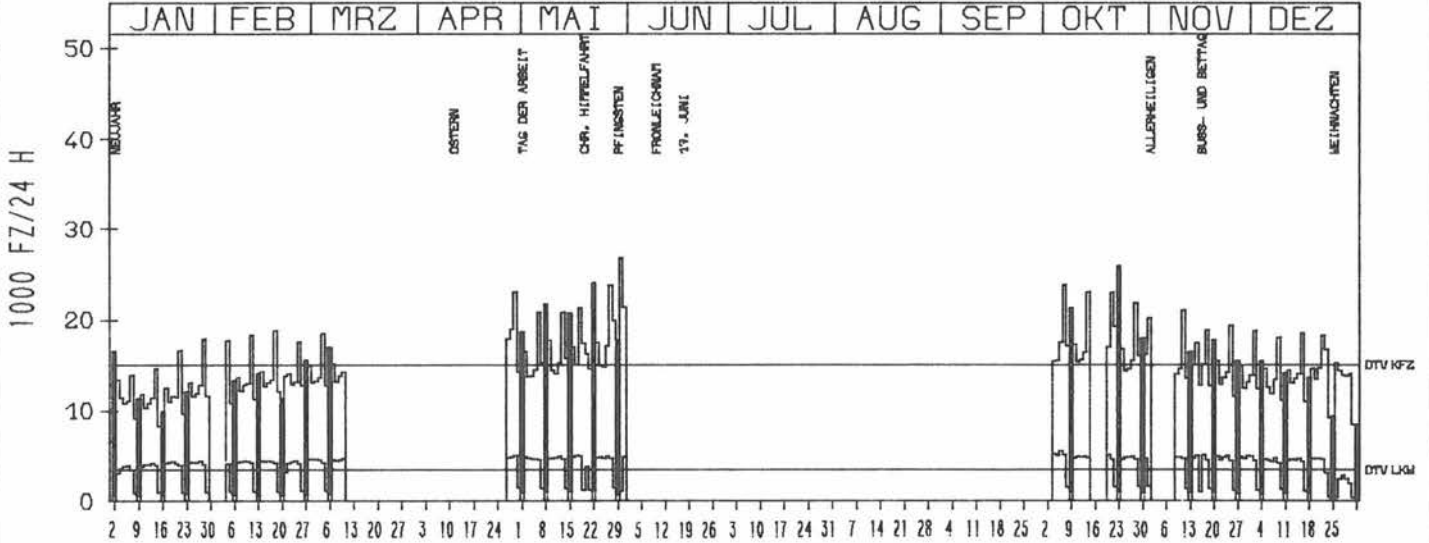
ZST: OELDE
 NR.: 4114 5 102

LAND: NORDRHEIN-WESTFALEN
 STRASSE: A 2
 KM: 367,7
 NETZKNOTEN:

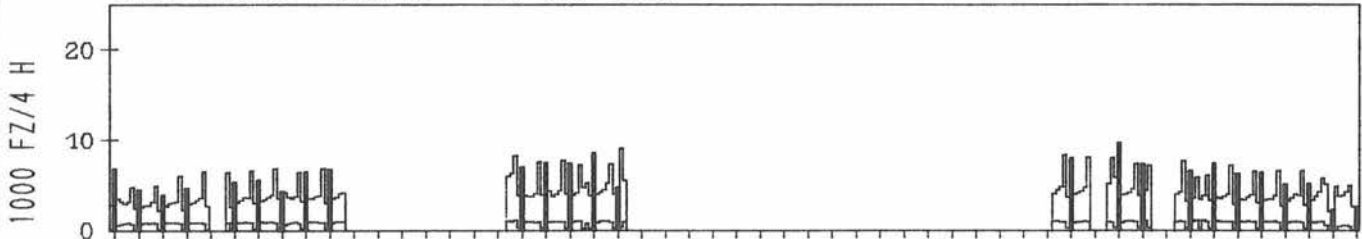
RICHTUNG WEST

DTV KFZ 15069
 DTV LKW 3439 = 22,82 %
 MAX TAG MO-FR 23846 FR 7,10
 MAX TAG SO+FEI 26786 MO 30,5
 MAX TAG MO-SO 26786 MO 30,5

TAEGLICHE VERKEHRSMENGE



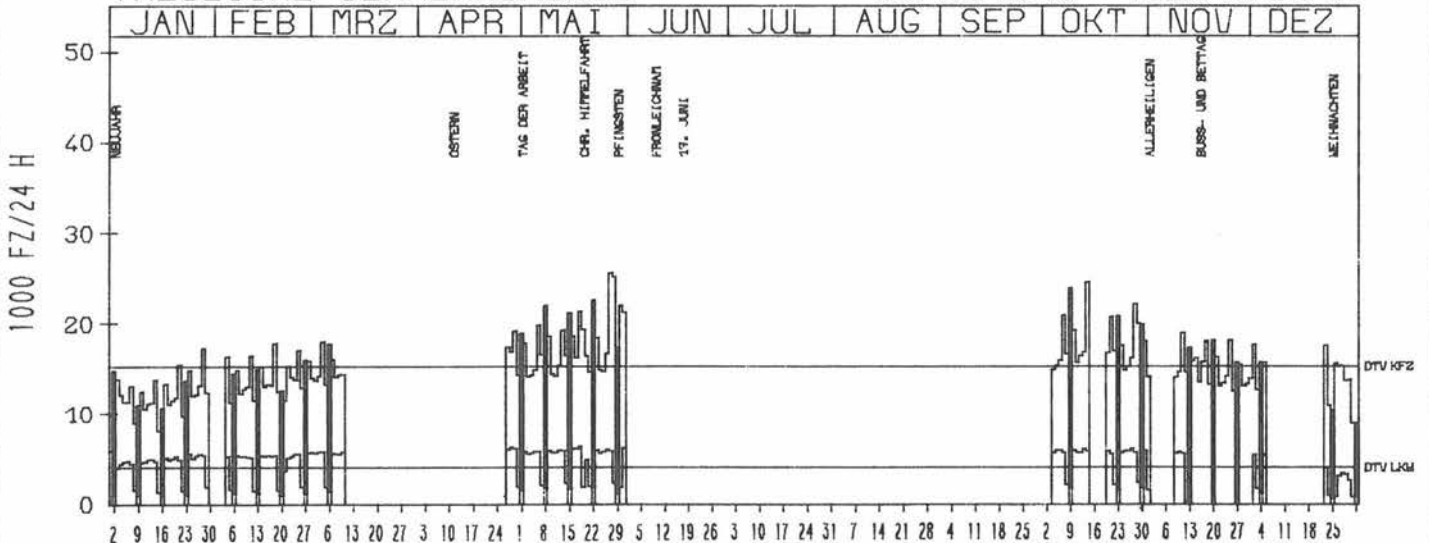
VERKEHRSMENGEN 15-19 UHR




RICHTUNG OST

DTV KFZ 15216
 DTV LKW 4079 = 26,81 %
 MAX TAG MO-FR 24527 FR 14,10
 MAX TAG SO+FEI 23878 SO 9,10
 MAX TAG MO-SO 25530 FR 27,5

TAEGLICHE VERKEHRSMENGE



VERKEHRSMENGEN 15-19 UHR



JAHRESGANGLINIEN 1977

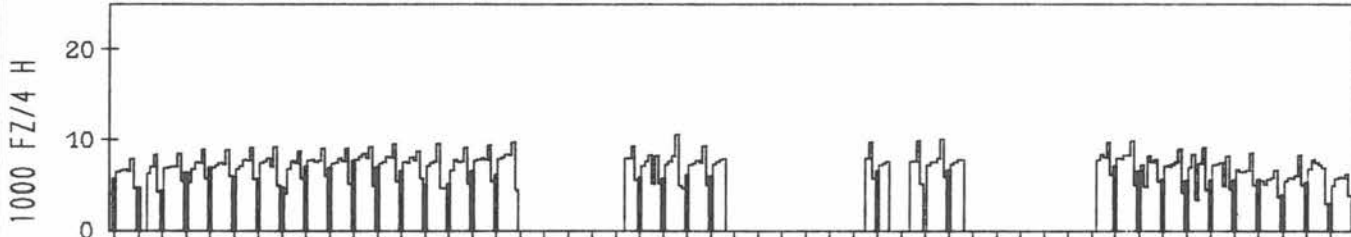
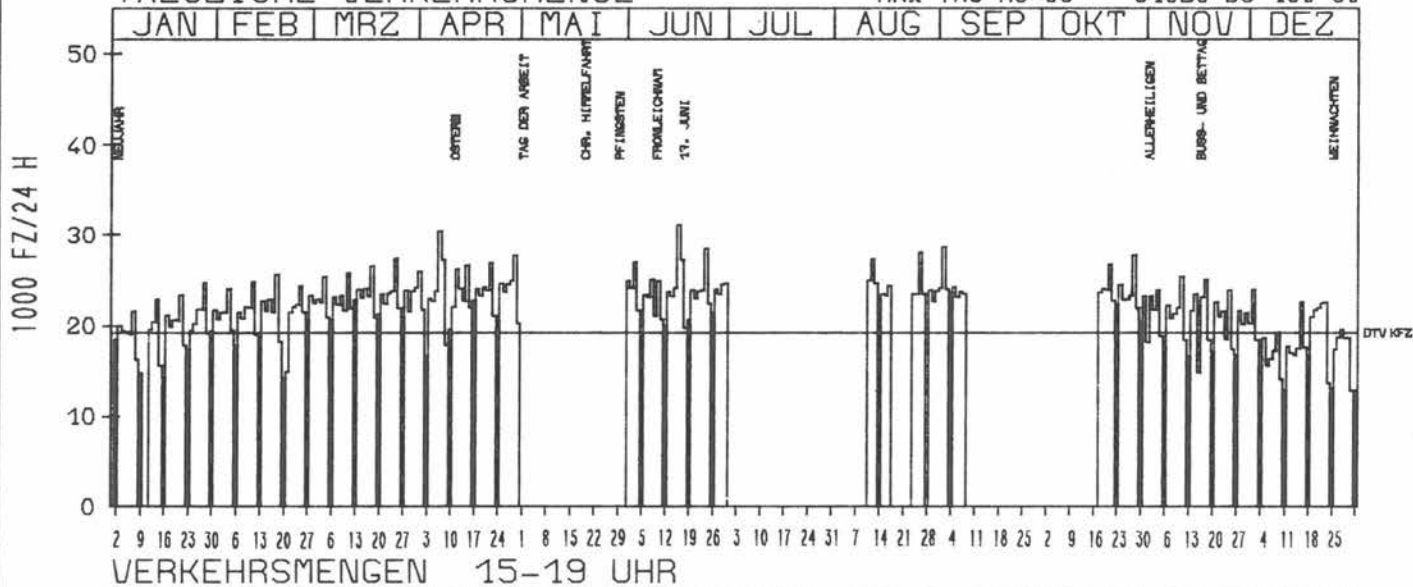
ZST: DU-OBERHAUSEN
NR.: 4506 5 025

LAND: NORDRHEIN-WESTFALEN
STRASSE: A 2
KM: 479.3
NETZKNOTEN:

RICHTUNG NORD

DTV KFZ 19242
MAX TAG MO-FR 28598 FR 2. 9.0
MAX TAG SO+FEI 27199 FR 17. 6.0
MAX TAG MO-SO 31020 DO 16. 6.0


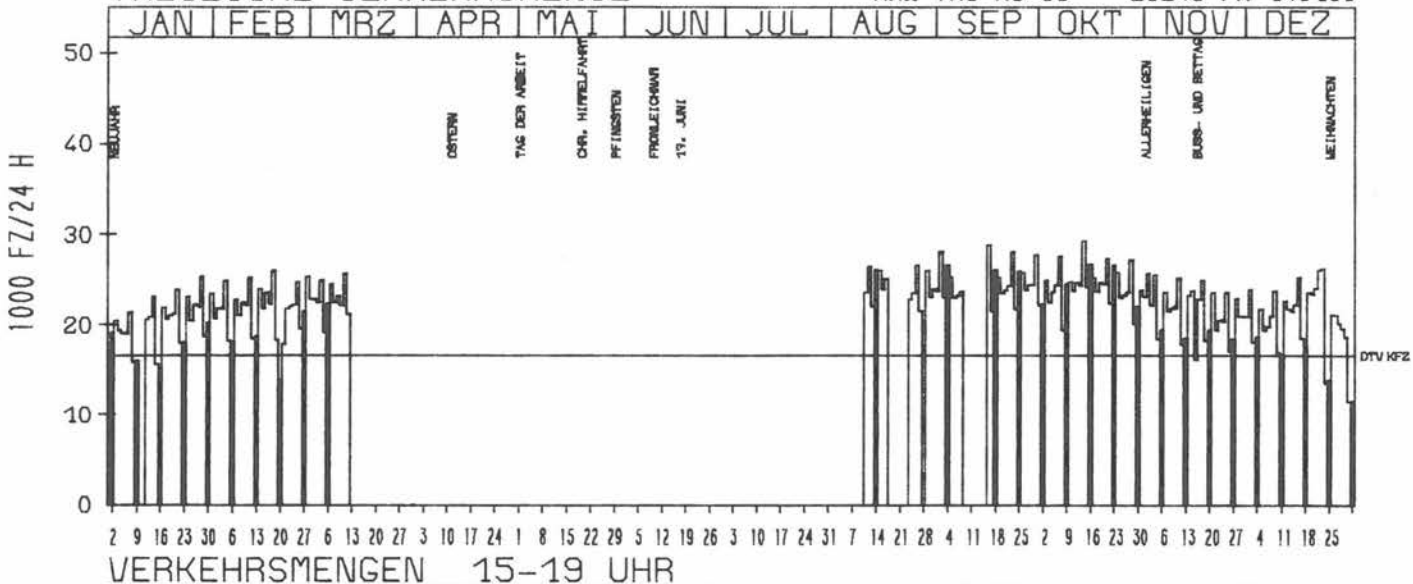
TAEGLICHE VERKEHRSMENGE



RICHTUNG SUED

DTV KFZ 16529
MAX TAG MO-FR 29243 FR 14. 10.0
MAX TAG SO+FEI 26612 SO 16. 10.0
MAX TAG MO-SO 29243 FR 14. 10.0

TAEGLICHE VERKEHRSMENGE



JAHRESGANGLINIEN 1977

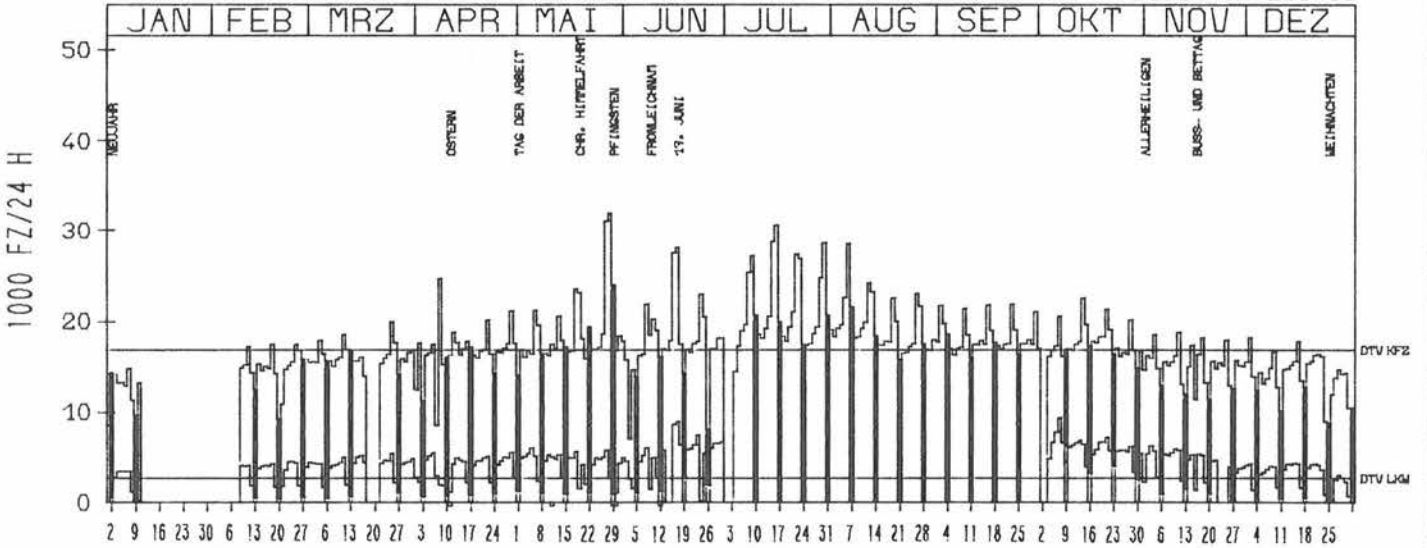
ZST: HUENXE
 NR.: 4306 5 001

LAND: NORDRHEIN-WESTFALEN
 STRASSE: A 3
 KM: 54.2
 NETZKNOTEN:

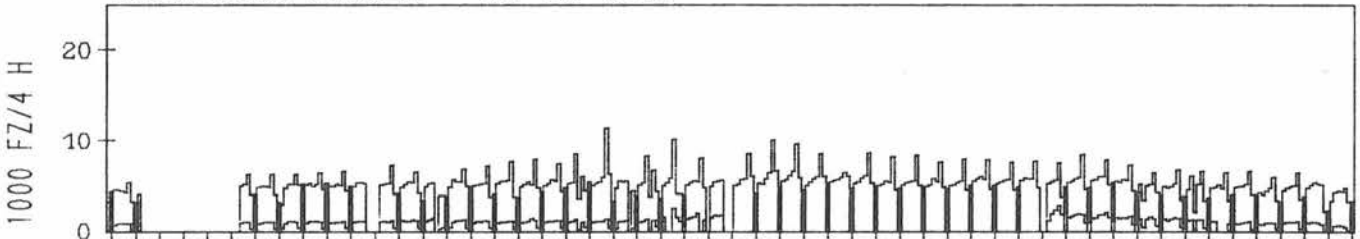
RICHTUNG NÖRD

DTV KFZ 16872
 DTV LKW 2738 = 16.23 %
 MAX TAG MO-FR 28807 FR 15.7
 MAX TAG SO+FEI 28133 FR 17.6
 MAX TAG MO-SO 31857 SA 28.5

TAEGLICHE VERKEHRSMENGE



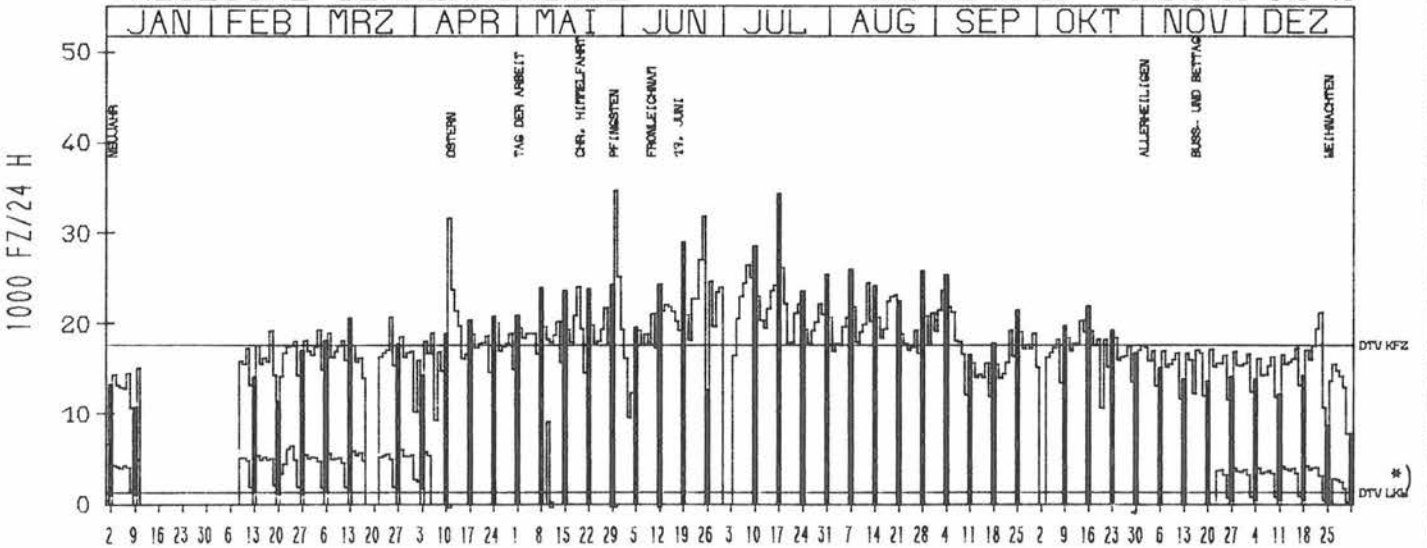
VERKEHRSMENGEN 15-19 UHR



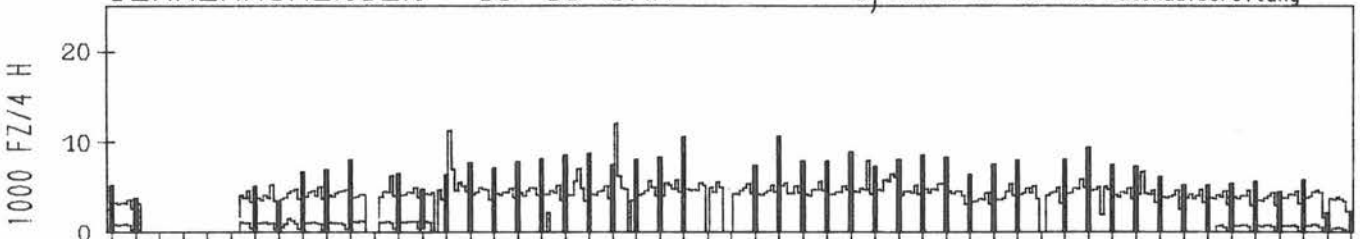
RICHTUNG SÜED

DTV KFZ 17614
 DTV LKW 1290 = 7.32 %
 MAX TAG MO-FR 27077 FR 24.6
 MAX TAG SO+FEI 34273 SO 17.9
 MAX TAG MO-SO 34273 SO 17.9

TAEGLICHE VERKEHRSMENGE



VERKEHRSMENGEN 15-19 UHR



*) Fehler bei der Lkw-Datenaufbereitung

JAHRESGANGLINIEN 1977

ZST: BREITSCHEID <DU-WEDAU>

LAND: NORDRHEIN-WESTFALEN

STRASSE: A 3
KM: 496.2

NR.: 4607 5 002

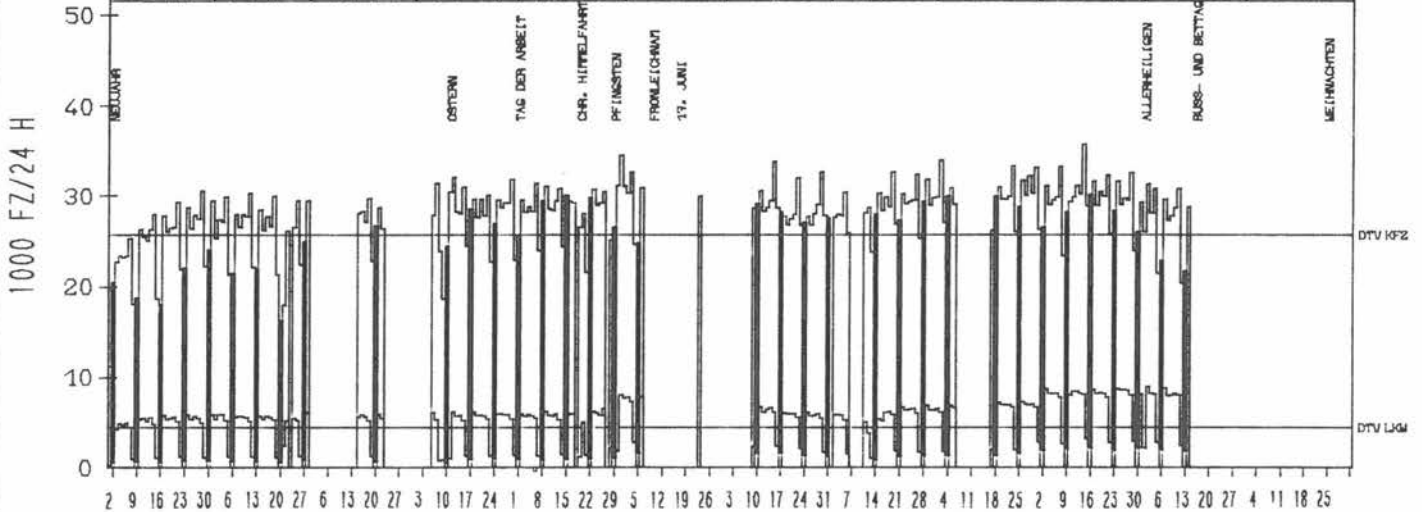
NETZKNOTEN:

RICHTUNG SUED

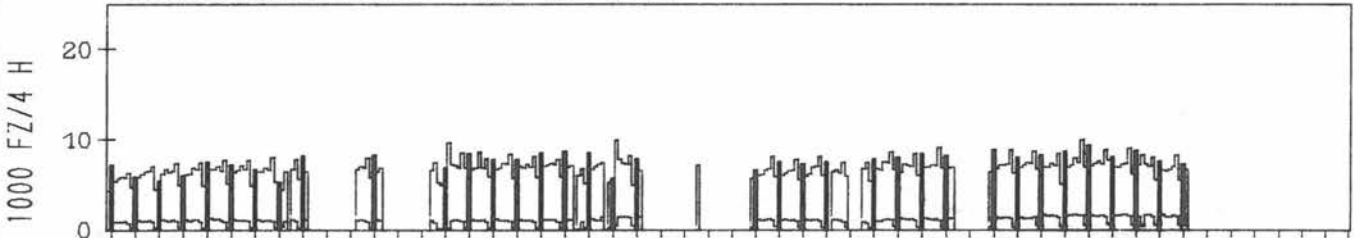
DTV KFZ 25710
DTV LKW 4460 = 17.35 %
MAX TAG MO-FR 35725 FR 14.10.0
MAX TAG SO+FEI 31135 MO 30.5.0
MAX TAG MO-SO 35725 FR 14.10.0

TAEGLICHE VERKEHRSMENGE

JAN FEB MRZ APR MAI JUN JUL AUG SEP OKT NOV DEZ



VERKEHRSMENGEN 15-19 UHR

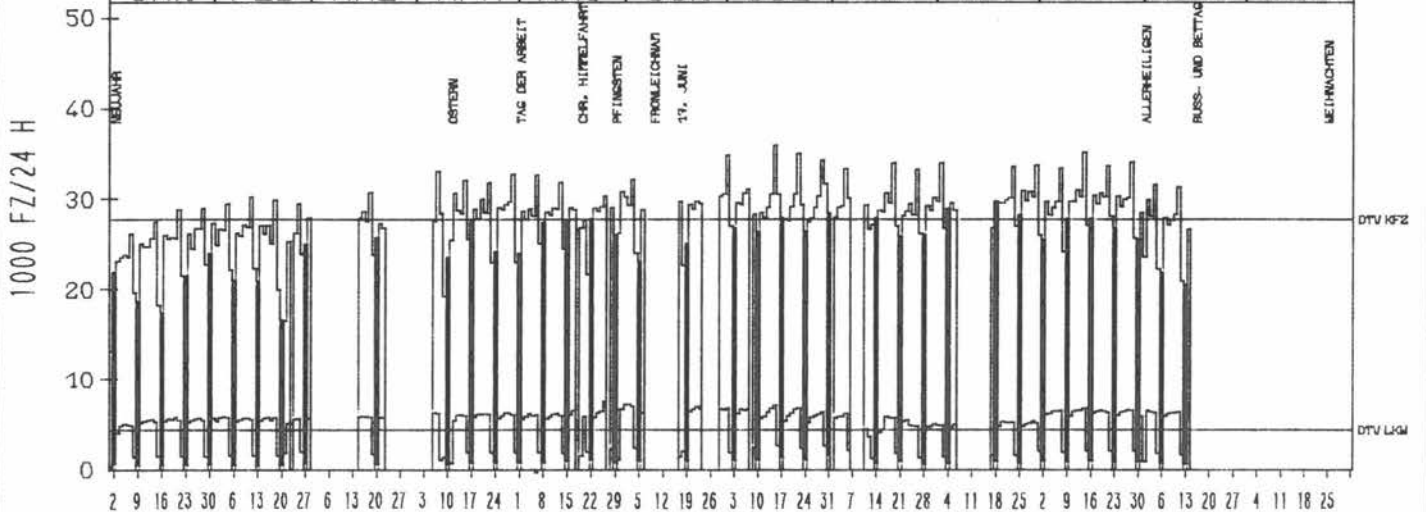


RICHTUNG NORD

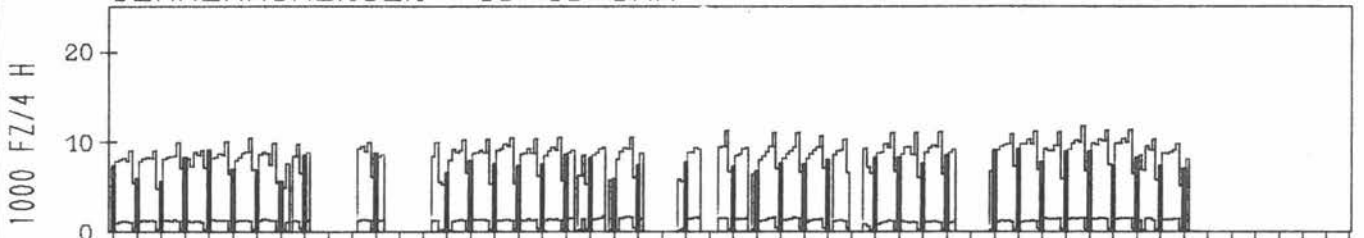
DTV KFZ 27695
DTV LKW 4373 = 15.79 %
MAX TAG MO-FR 35866 FR 15.7.0
MAX TAG SO+FEI 29748 SO 18.9.0
MAX TAG MO-SO 35866 FR 15.7.0

TAEGLICHE VERKEHRSMENGE

JAN FEB MRZ APR MAI JUN JUL AUG SEP OKT NOV DEZ



VERKEHRSMENGEN 15-19 UHR



JAHRESGANGLINIEN 1977

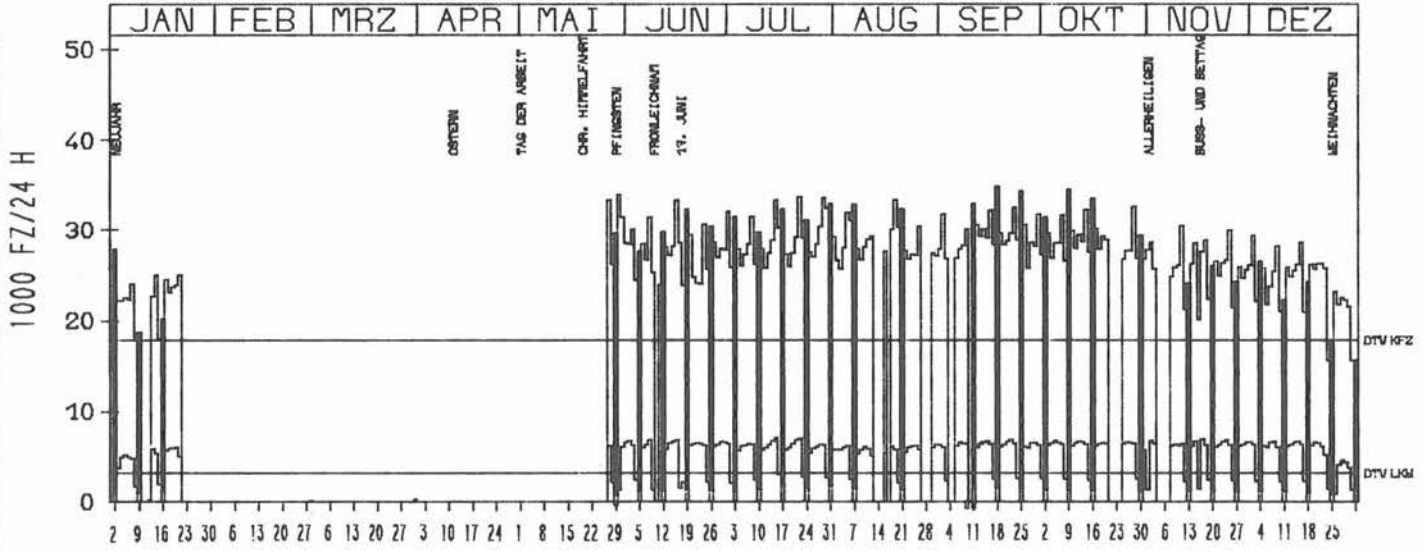
ZST: OPLADEN 2
 NR.: 4807 5 033

LAND: NORDRHEIN-WESTFALEN
 STRASSE: A 3
 KM: 528.5
 NETZKNOTEN:

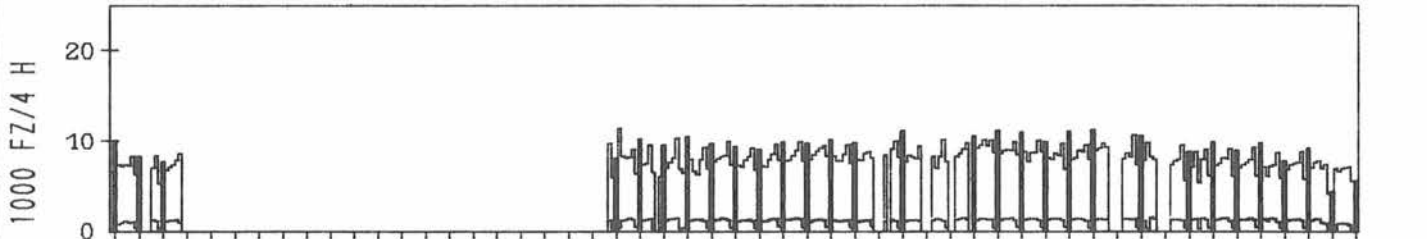
RICHTUNG NÖRD

DTV KFZ 17851
 DTV LKW 3177 = 17.79 %
 MAX TAG MO-FR 33666 FR 22.7.0
 MAX TAG SO+FEI 34754 SO 18.9.0
 MAX TAG MO-SO 34754 SO 18.9.0

TÄGLICHE VERKEHRSMENGE



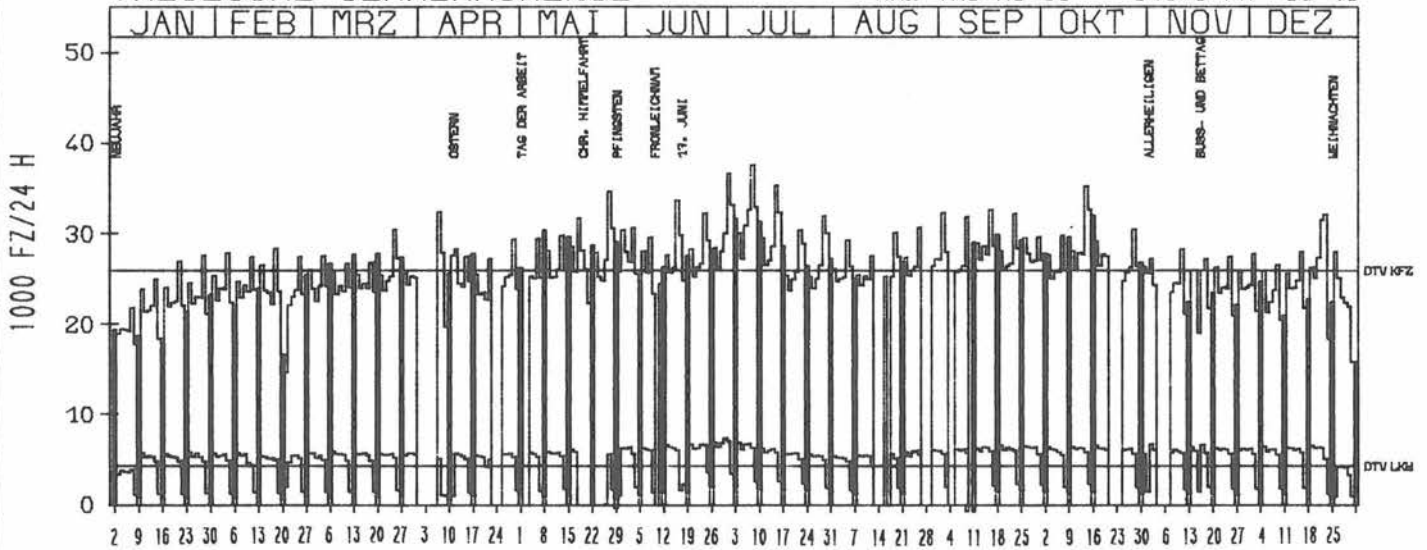
VERKEHRSMENGEN 15-19 UHR



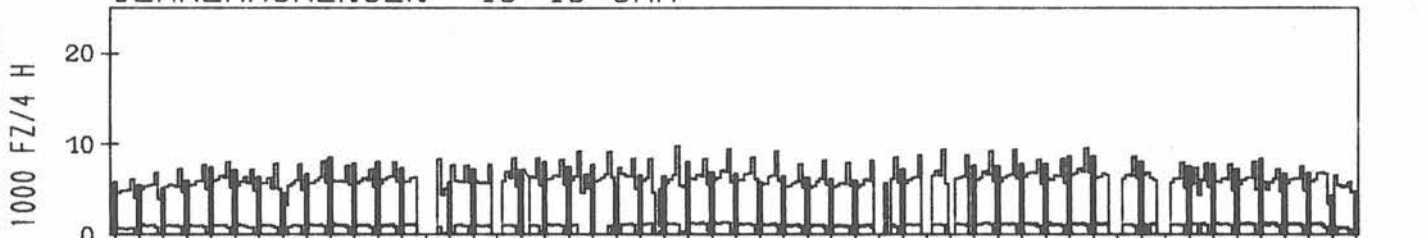
RICHTUNG SÜED

DTV KFZ 25996
 DTV LKW 4314 = 16.60 %
 MAX TAG MO-FR 36584 FR 1.7.0
 MAX TAG SO+FEI 31957 SO 16.10.0
 MAX TAG MO-SO 37543 FR 8.7.0

TÄGLICHE VERKEHRSMENGE



VERKEHRSMENGEN 15-19 UHR



JAHRESGANGLINIEN 1977

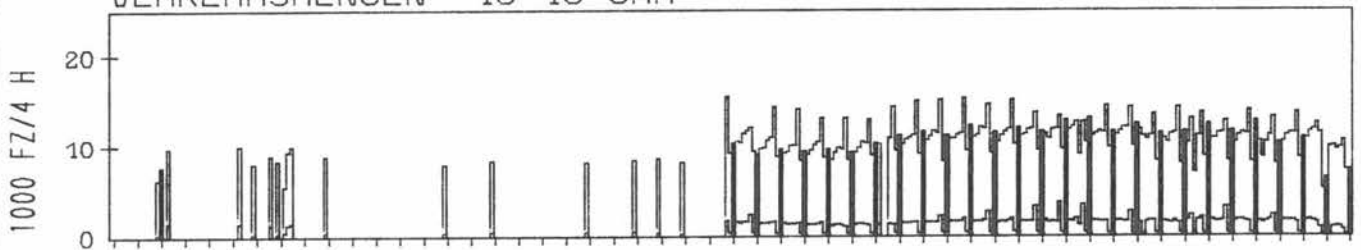
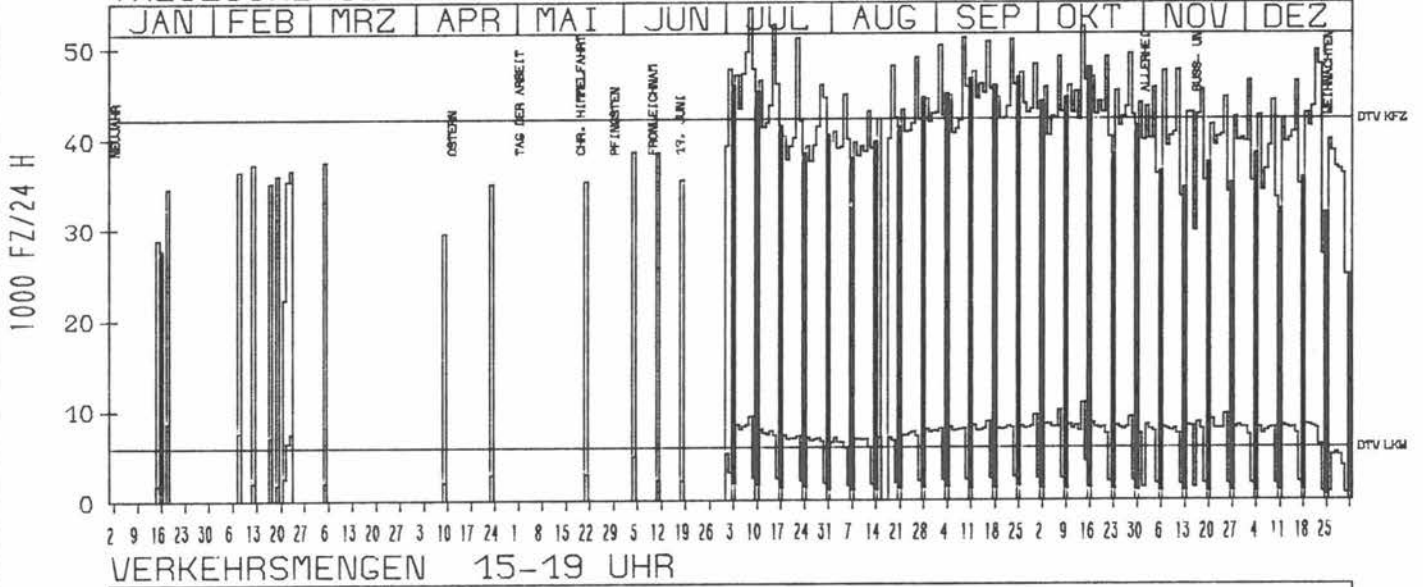
ZST: LEVERKUSEN
 NR.: 4907 5 004

LAND: NORDRHEIN-WESTFALEN
 STRASSE: A 3
 KM: 537.0
 NETZKNOTEN:

RICHTUNG SUED

DTV KFZ 42242
 DTV LKW 5836 = 13.82 %
 MAX TAG MO-FR 52584 FR 15.7
 MAX TAG SO+FEI 47876 SO 16.10
 MAX TAG MO-SO 54458 FR 8.7

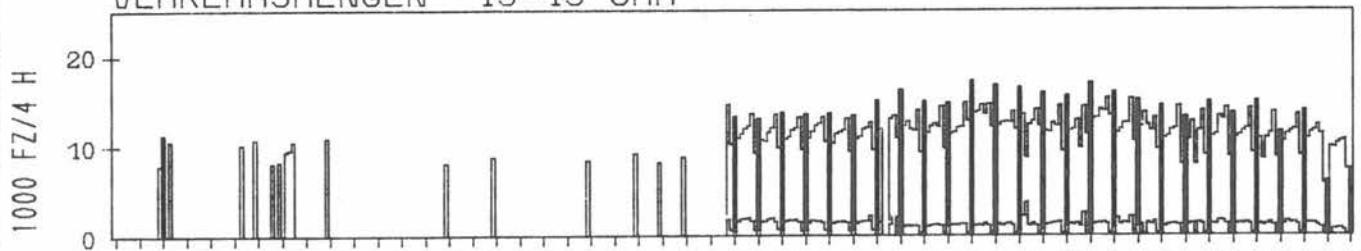
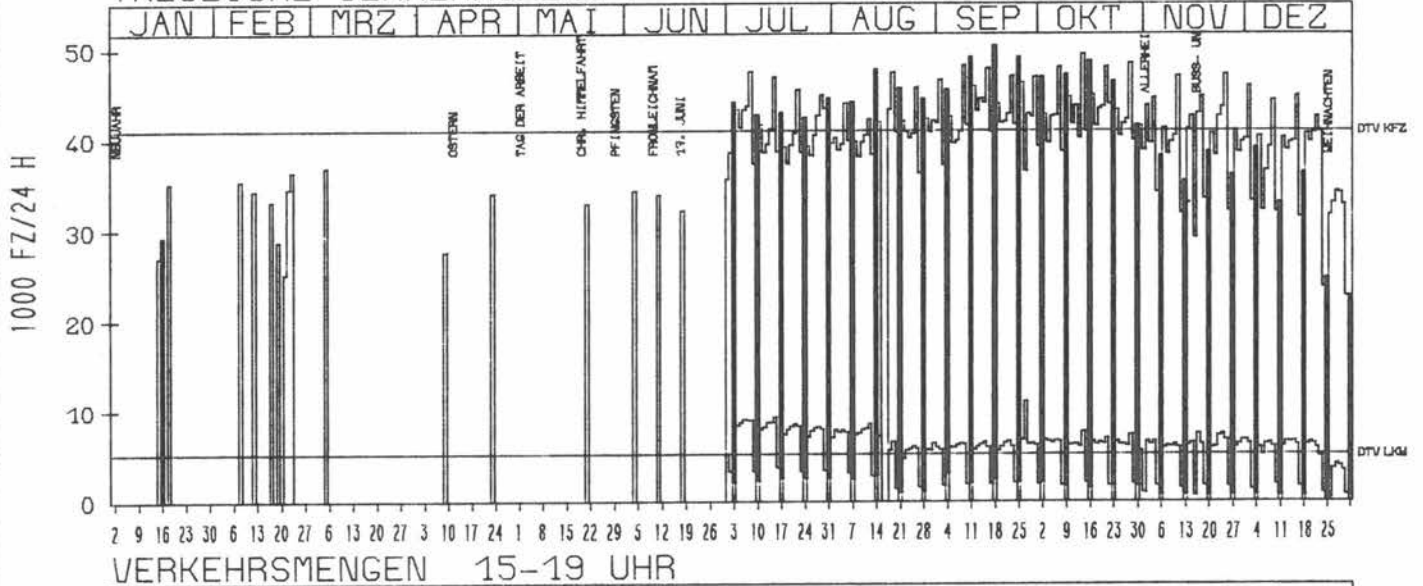
TAEGLICHE VERKEHRSMENGE



RICHTUNG NORD

DTV KFZ 41065
 DTV LKW 5194 = 12.65 %
 MAX TAG MO-FR 49425 FR 14.10
 MAX TAG SO+FEI 50339 SO 18.9
 MAX TAG MO-SO 50339 SO 18.9

TAEGLICHE VERKEHRSMENGE



JAHRESGANGLINIEN 1977

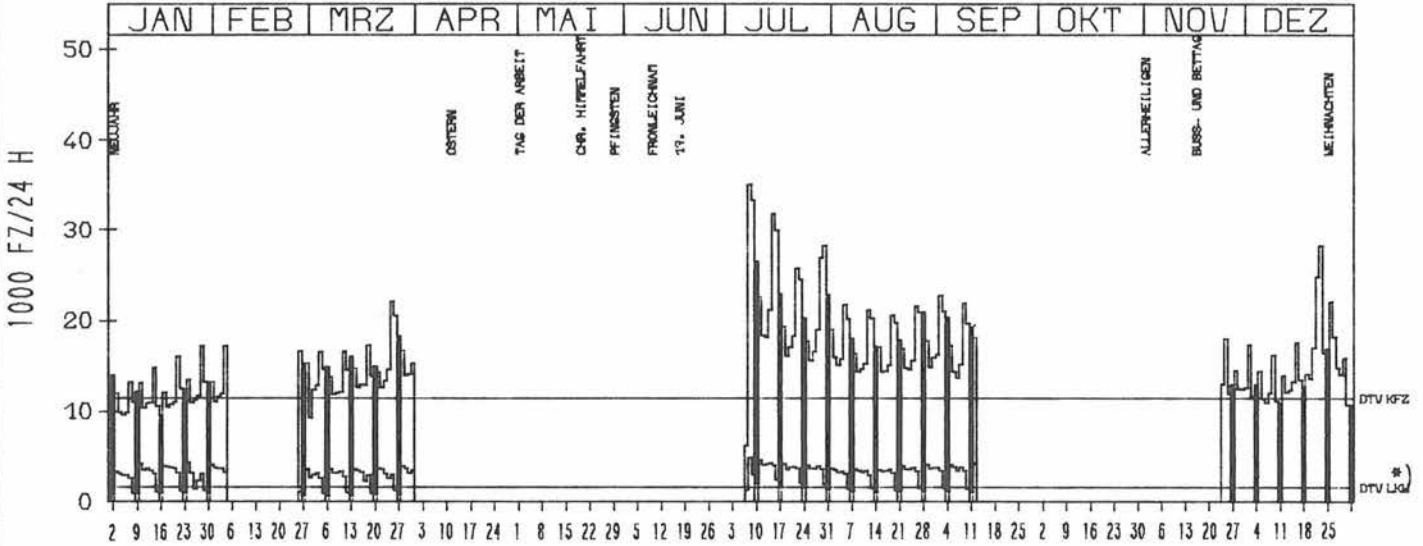
ZST: BAD HÖNNEF/LINZ
NR.: 5309 5 006

LAND: NORDRHEIN-WESTFALEN
STRASSE: A 3
KM: 36.0
NETZKNOTEN:

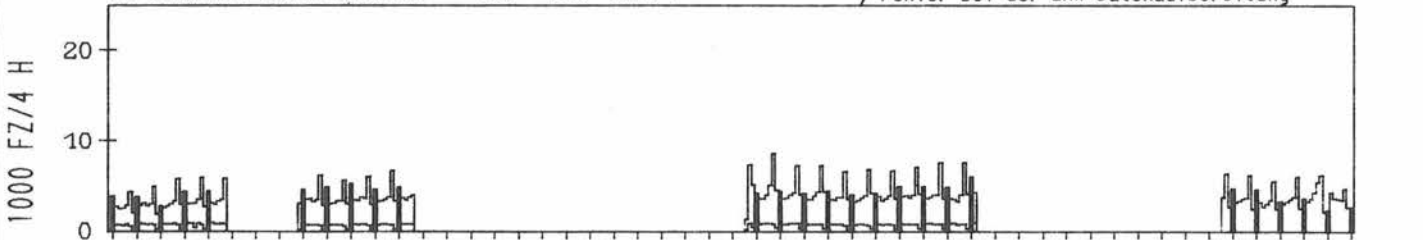
RICHTUNG SÜED

DTV KFZ 11495
DTV LKW 1590 = 13.83 % *)
MAX TAG MO-FR 31805 FR 15. 7.0
MAX TAG SO+FEI 26502 SO 10. 7.0
MAX TAG MO-SO 35069 FR 8. 7.0

TÄGLICHE VERKEHRSMENGE



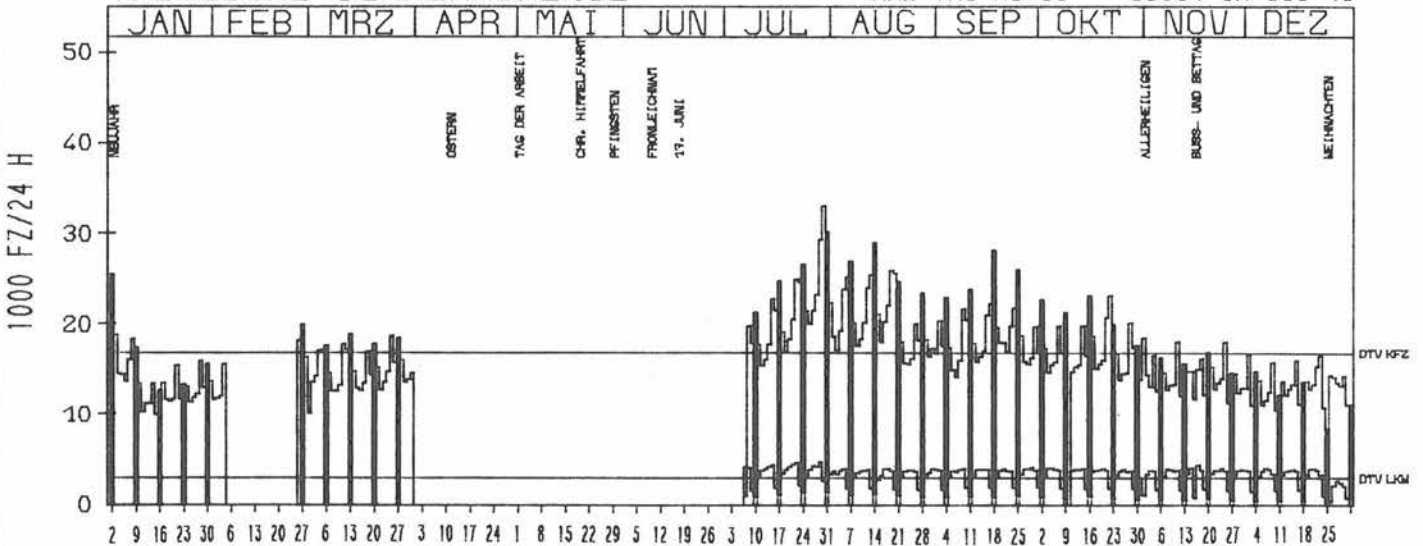
VERKEHRSMENGEN 15-19 UHR



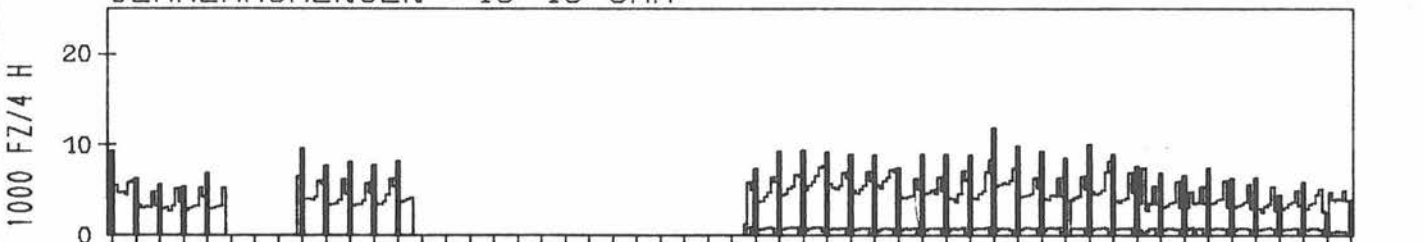
RICHTUNG NÖRD

DTV KFZ 16832
DTV LKW 2938 = 17.45 %
MAX TAG MO-FR 29382 FR 29. 7.0
MAX TAG SO+FEI 30183 SO 31. 7.0
MAX TAG MO-SO 33064 SA 30. 7.0

TÄGLICHE VERKEHRSMENGE



VERKEHRSMENGEN 15-19 UHR



JAHRESGANGLINIEN 1977

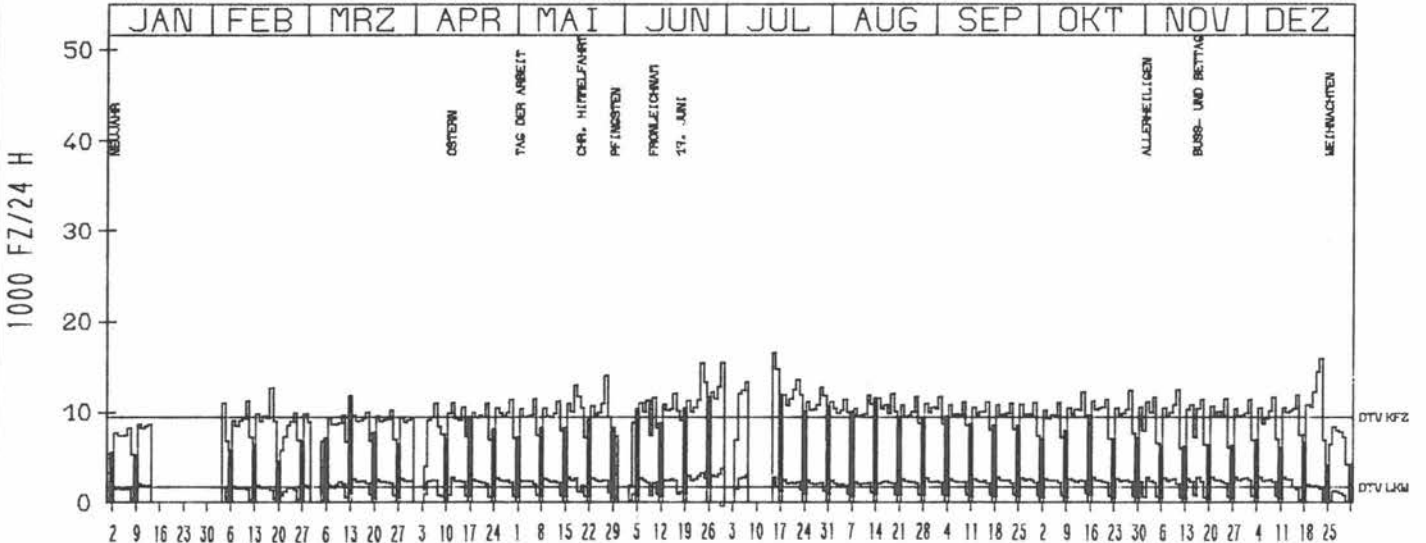
ZST: WUERSELEN
 NR.: 5102 5 008

LAND: NORDRHEIN-WESTFALEN
 STRASSE: A 4
 KM: 7.9
 NETZKNOTEN:

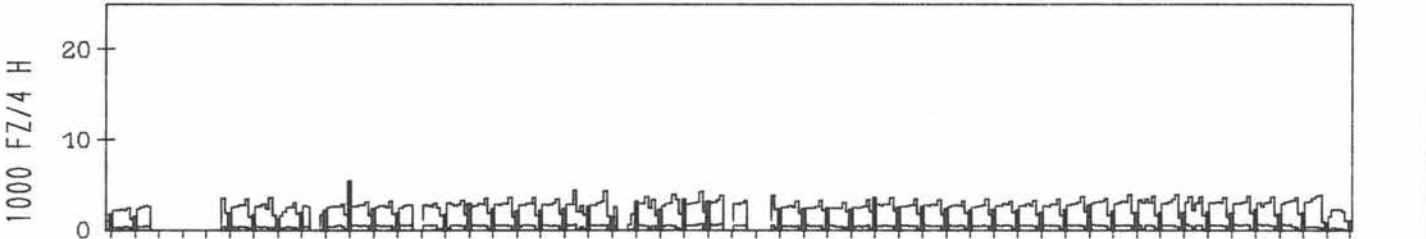
RICHTUNG OST

DTV KFZ 9478
 DTV LKW 1750 = 18.46 %
 MAX TAG MO-FR 16515 FR 15.7
 MAX TAG SO+FEI 11868 SO 17.7
 MAX TAG MO-SO 16515 FR 15.7

TAEGLICHE VERKEHRSMENGE



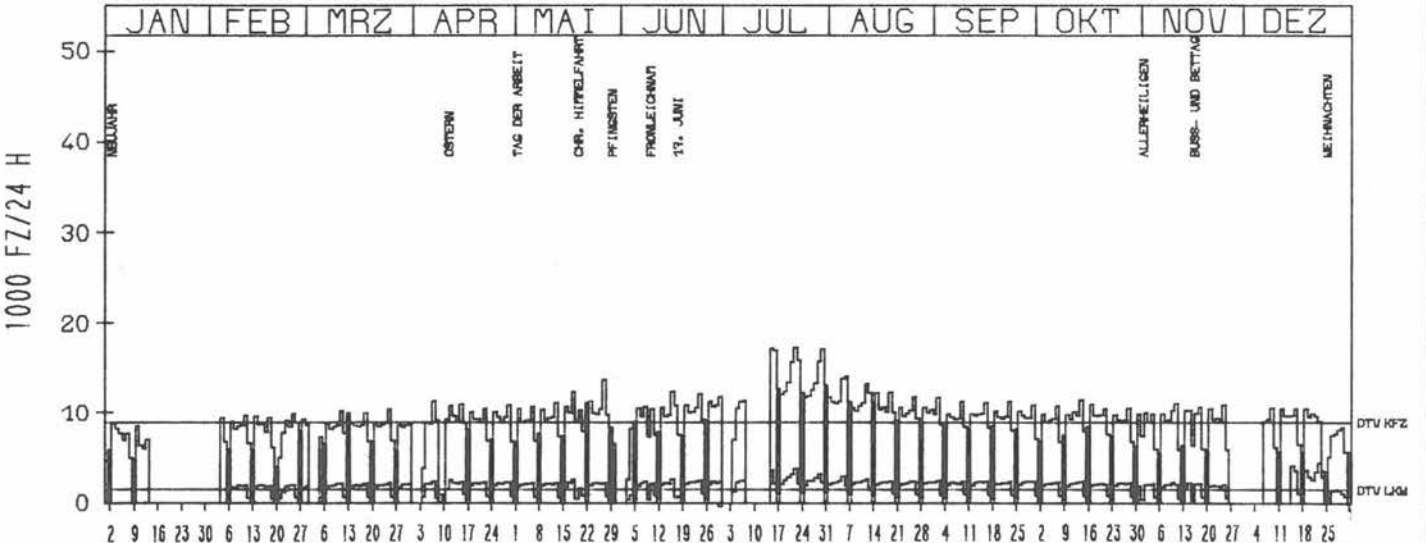
VERKEHRSMENGEN 15-19 UHR




RICHTUNG WEST

DTV KFZ 8981
 DTV LKW 1473 = 16.41 %
 MAX TAG MO-FR 17233 FR 22.7
 MAX TAG SO+FEI 13045 SO 31.7
 MAX TAG MO-SO 17233 FR 22.7

TAEGLICHE VERKEHRSMENGE



VERKEHRSMENGEN 15-19 UHR



JAHRESGANGLINIEN 1977

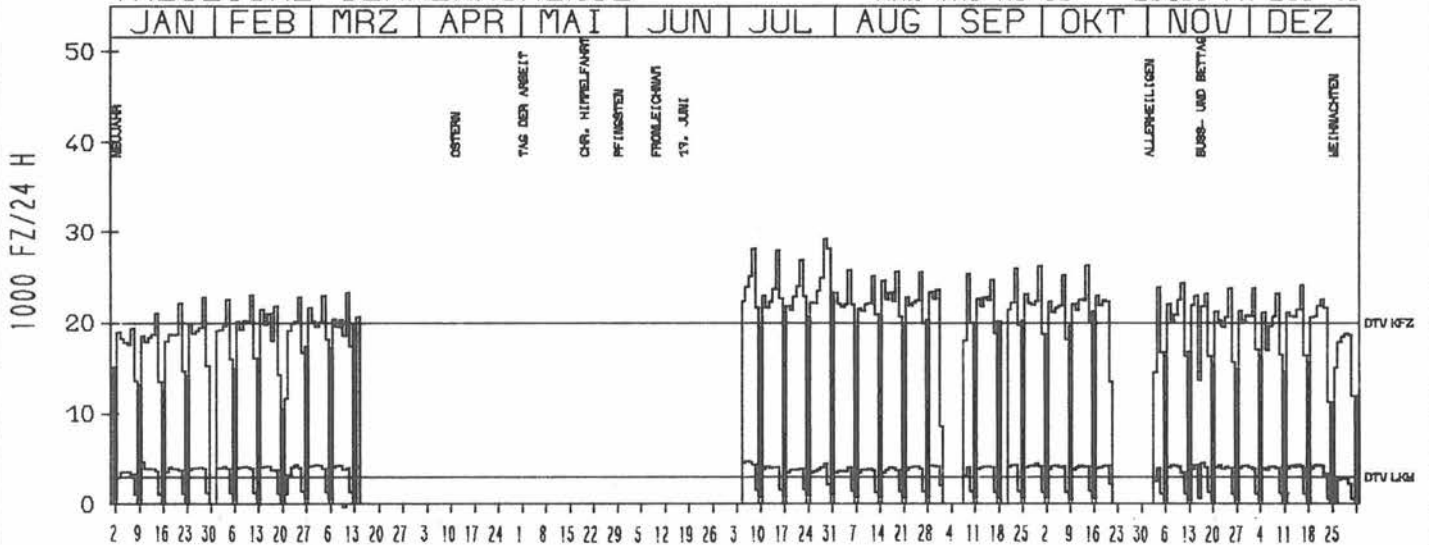
ZST: KERPEN
 NR.: 5106 5 009

LAND: NORDRHEIN-WESTFALEN
 STRASSE: A 4
 KM: 576.0
 NETZKNOTEN:

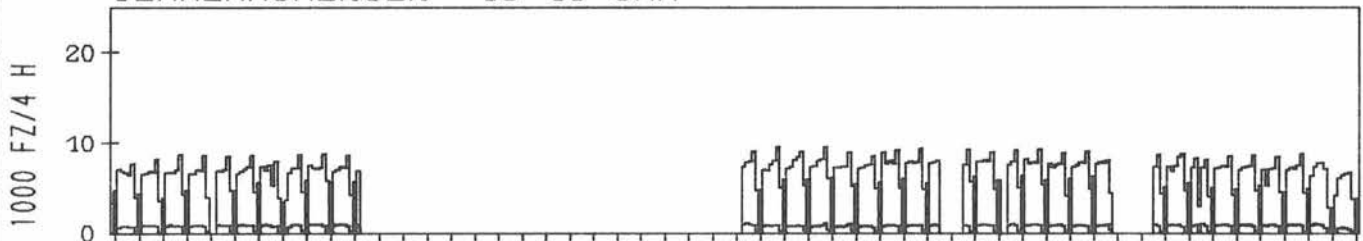
RICHTUNG WEST

DTV KFZ 19974
 DTV LKW 2988 = 14.96 %
 MAX TAG MO-FR 29198 FR 29.7
 MAX TAG SO+FEI 23326 SO 31.7
 MAX TAG MO-SO 29198 FR 29.7

TAEGLICHE VERKEHRSMENGE



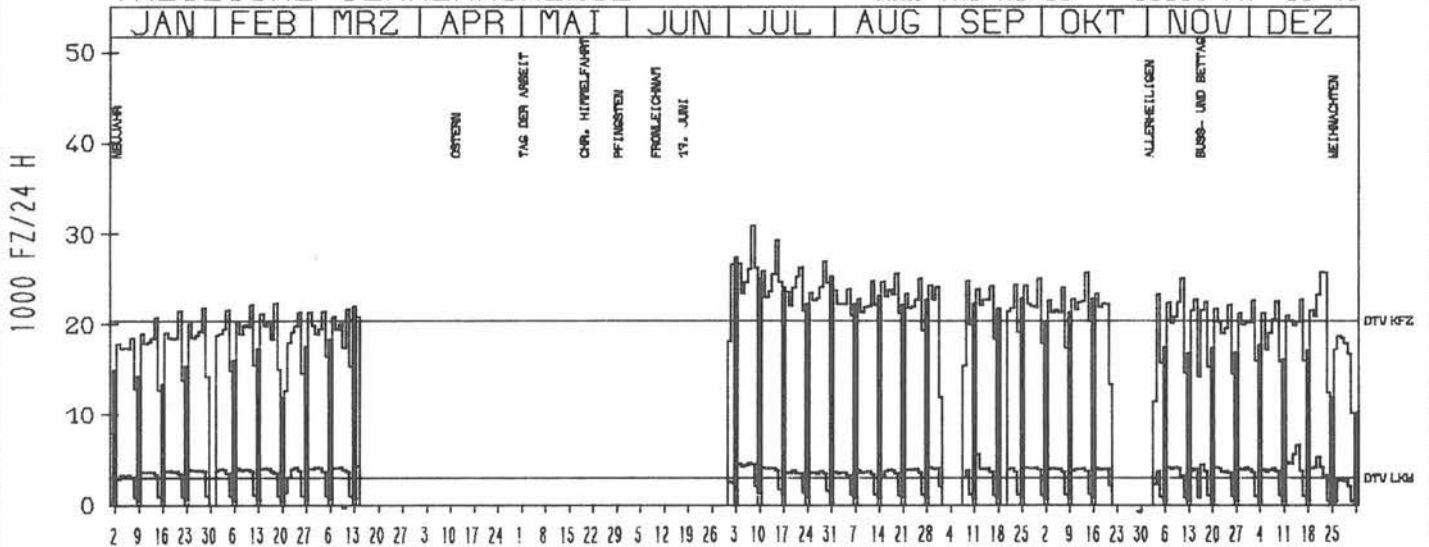
VERKEHRSMENGEN 15-19 UHR



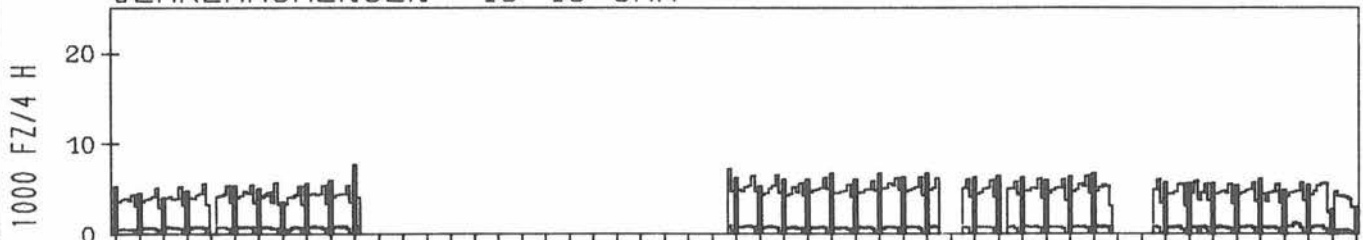
RICHTUNG OST

DTV KFZ 20411
 DTV LKW 2920 = 14.30 %
 MAX TAG MO-FR 29314 FR 15.7
 MAX TAG SO+FEI 27395 SO 3.7
 MAX TAG MO-SO 30850 FR 8.7

TAEGLICHE VERKEHRSMENGE



VERKEHRSMENGEN 15-19 UHR



JAHRESGANGLINIEN 1977

ZST: BENSBERG-FRANKENFÖRST
 NR.: 5008 5 015

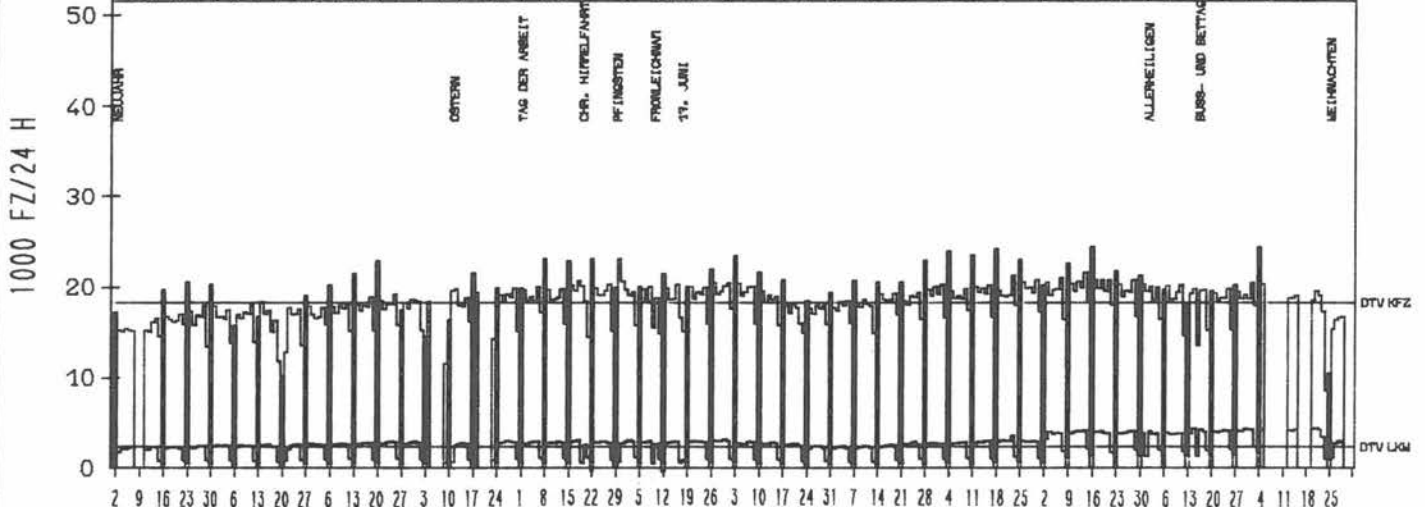
LAND: NORDRHEIN-WESTFALEN
 STRASSE: A 4
 KM: 4.2
 NETZKNOTEN:

RICHTUNG WEST

DTV KFZ 18311
 DTV LKW 2360 = 12.89 %
 MAX TAG MO-FR 21607 FR 14.10.0
 MAX TAG SO+FEI 24461 SO 16.10.0
 MAX TAG MO-SO 24461 SO 16.10.0

TÄGLICHE VERKEHRSMENGE

JAN FEB MRZ APR MAI JUN JUL AUG SEP OKT NOV DEZ



VERKEHRSMENGEN 15-19 UHR

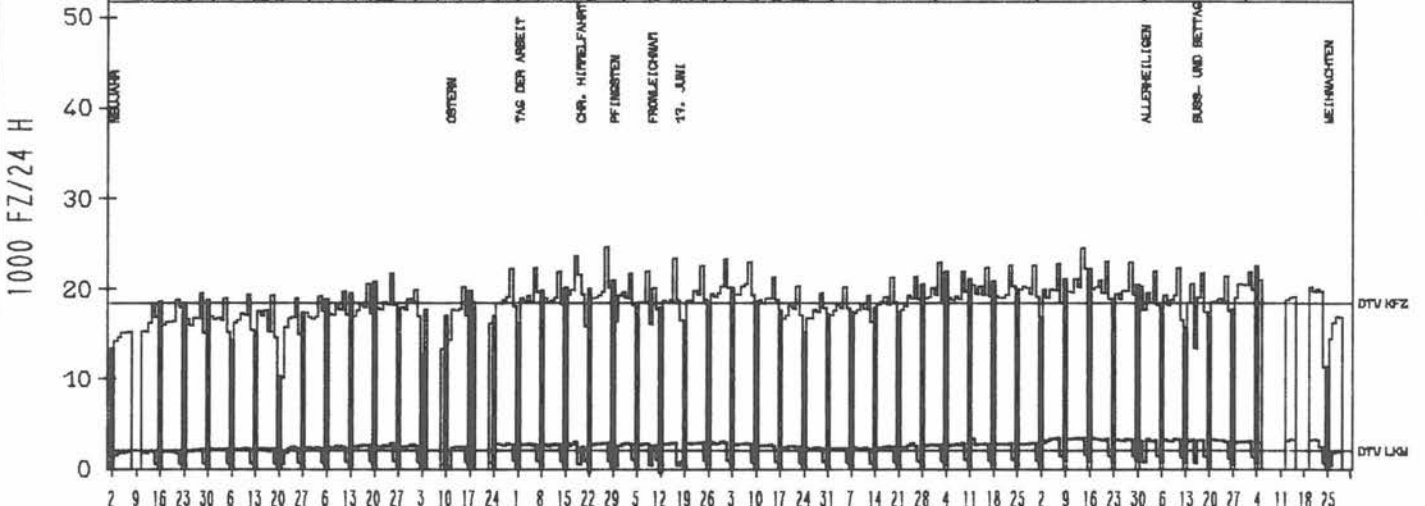


RICHTUNG ÖST

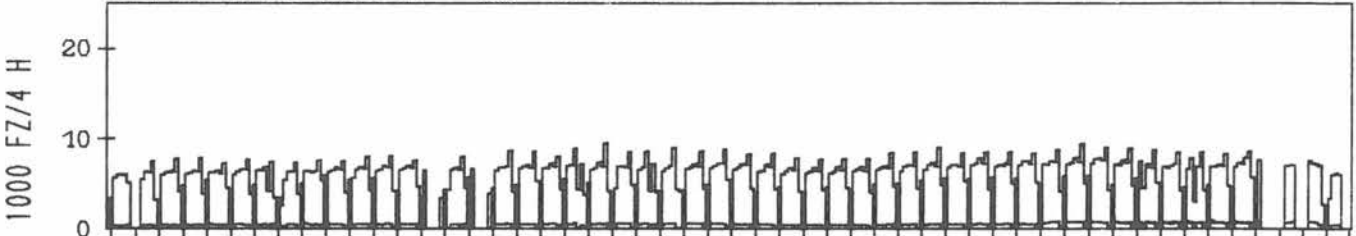
DTV KFZ 18478
 DTV LKW 2028 = 10.97 %
 MAX TAG MO-FR 24514 FR 14.10.0
 MAX TAG SO+FEI 22582 SO 4.12.0
 MAX TAG MO-SO 24635 FR 27.5.0

TÄGLICHE VERKEHRSMENGE

JAN FEB MRZ APR MAI JUN JUL AUG SEP OKT NOV DEZ



VERKEHRSMENGEN 15-19 UHR



JAHRESGANGLINIEN 1977

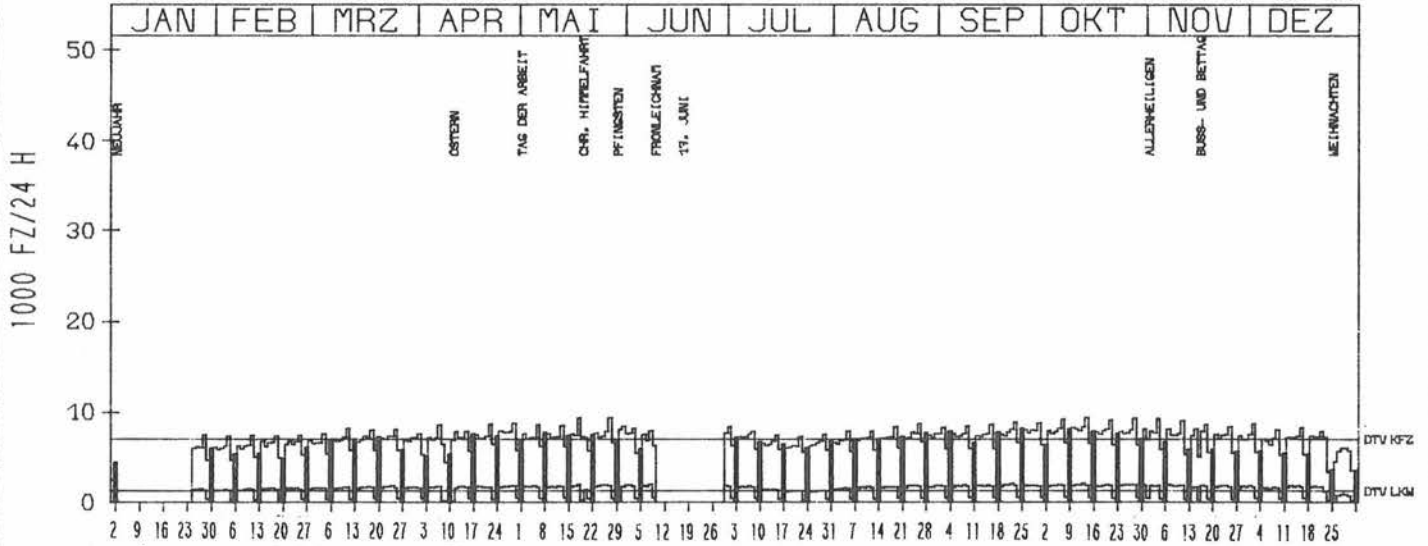
ZST: KIRCHLENGERN
 NR.: 3817 5 103

LAND: NORDRHEIN-WESTFALEN
 STRASSE: A 30
 KM: 92,5
 NETZKNOTEN:

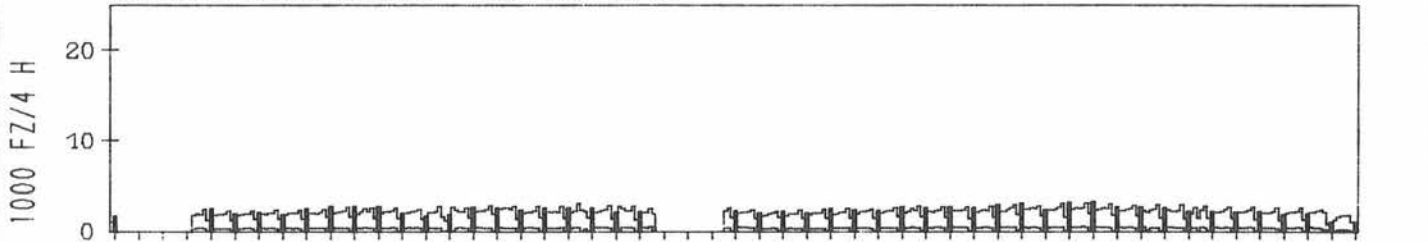
RICHTUNG WEST

DTV KFZ 7060
 DTV LKW 1277 = 18,08 %
 MAX TAG MO-FR 9408 FR 14,10
 MAX TAG SO+FEI 8213 SO 25,9
 MAX TAG MO-SO 9414 MI 18,5

TAEGLICHE VERKEHRSMENGE



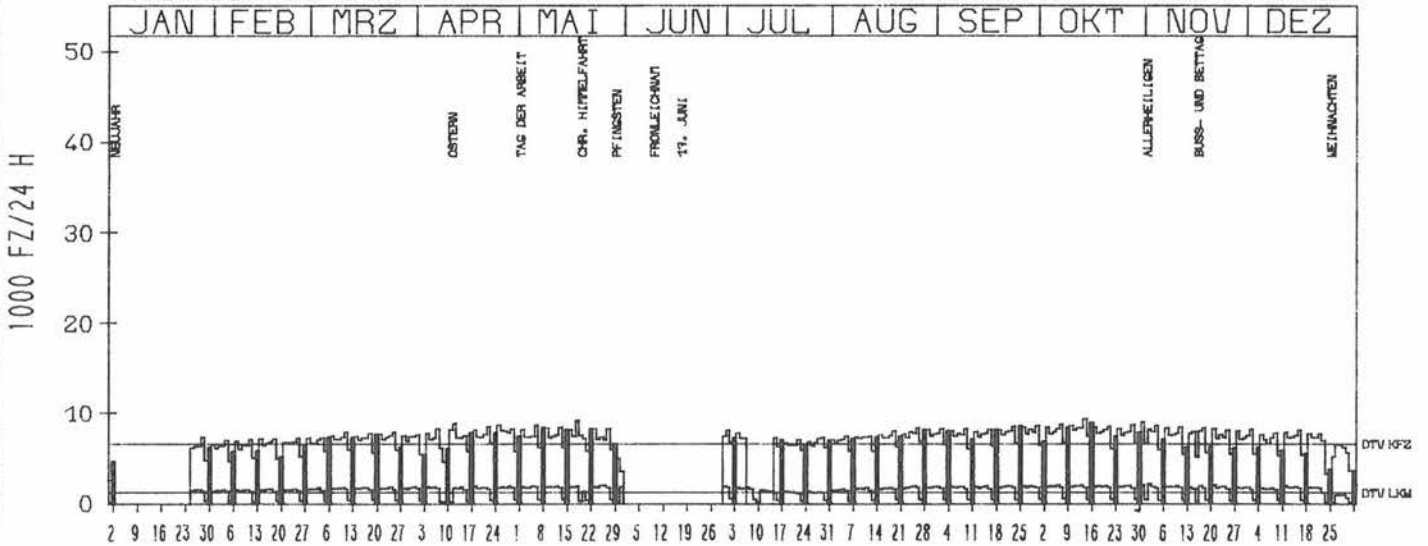
VERKEHRSMENGEN 15-19 UHR



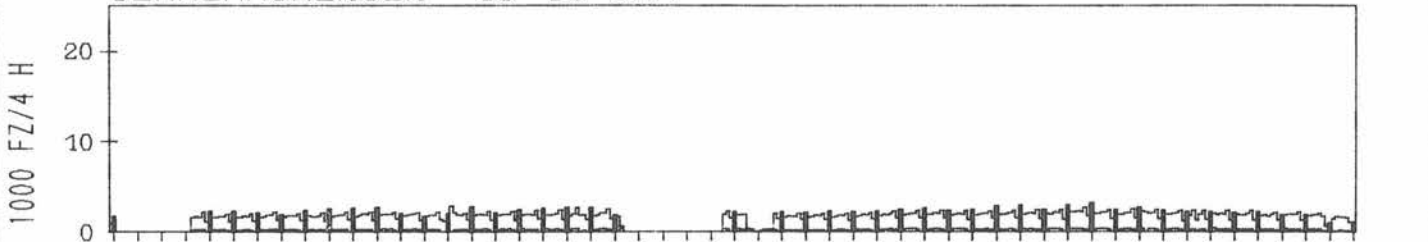
RICHTUNG OST

DTV KFZ 6616
 DTV LKW 1175 = 17,76 %
 MAX TAG MO-FR 9344 FR 14,10
 MAX TAG SO+FEI 8931 SO 16,10
 MAX TAG MO-SO 9344 FR 14,10

TAEGLICHE VERKEHRSMENGE



VERKEHRSMENGEN 15-19 UHR



JAHRESGANGLINIEN 1977

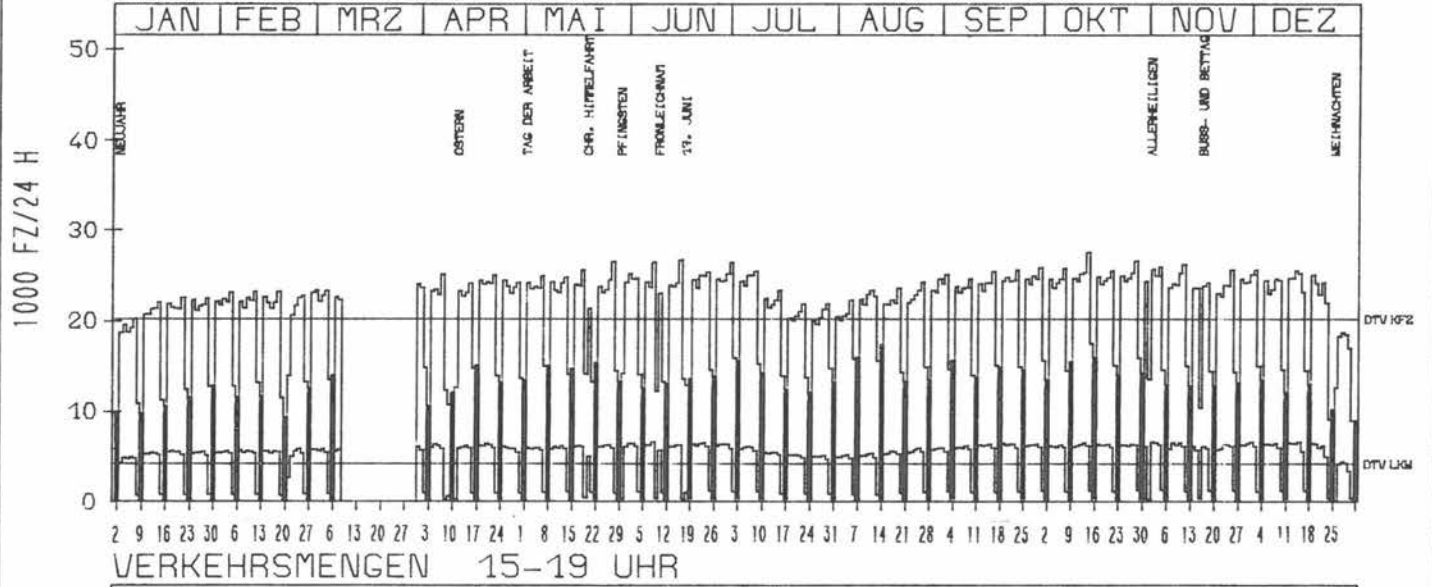
ZST: GELSENKIRCHEN-HESSLER
 NR.: 4408 4 907

LAND: NORDRHEIN-WESTFALEN
 STRASSE: A 42
 KM: 33,5
 NETZKNOTEN:

RICHTUNG OST

DTV KFZ 20198
 DTV LKW 4173 = 20,66 %
 MAX TAG MO-FR 27565 FR 14,10 %
 MAX TAG SO+FEI 17403 SO 14,8 %
 MAX TAG MO-SO 27565 FR 14,10 %

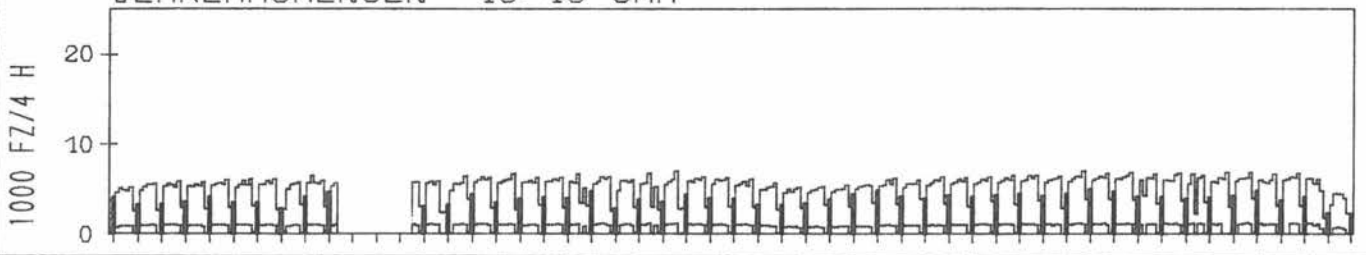
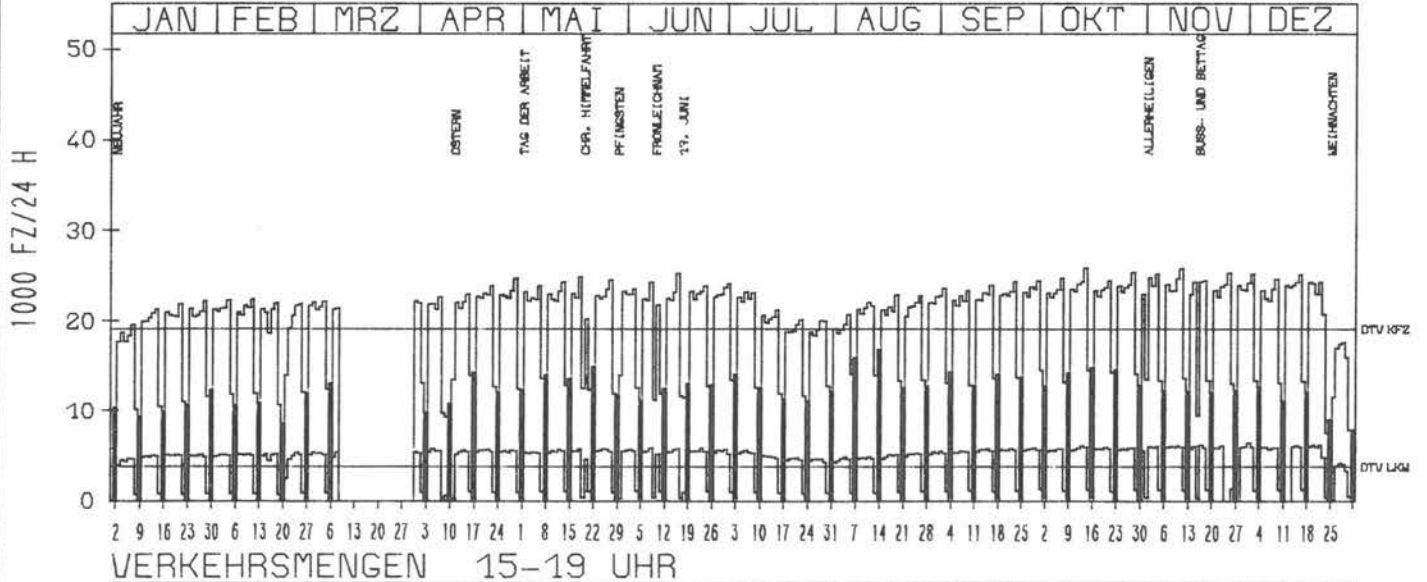
TAEGLICHE VERKEHRSMENGE



RICHTUNG WEST

DTV KFZ 19088
 DTV LKW 3819 = 20,01 %
 MAX TAG MO-FR 25883 FR 14,10 %
 MAX TAG SO+FEI 16819 SO 14,8 %
 MAX TAG MO-SO 25883 FR 14,10 %

TAEGLICHE VERKEHRSMENGE



JAHRESGANGLINIEN 1977

ZST: ALBACHTEN

LAND: NORDRHEIN-WESTFALEN

NR.: 4011 5 109

STRASSE: A 43

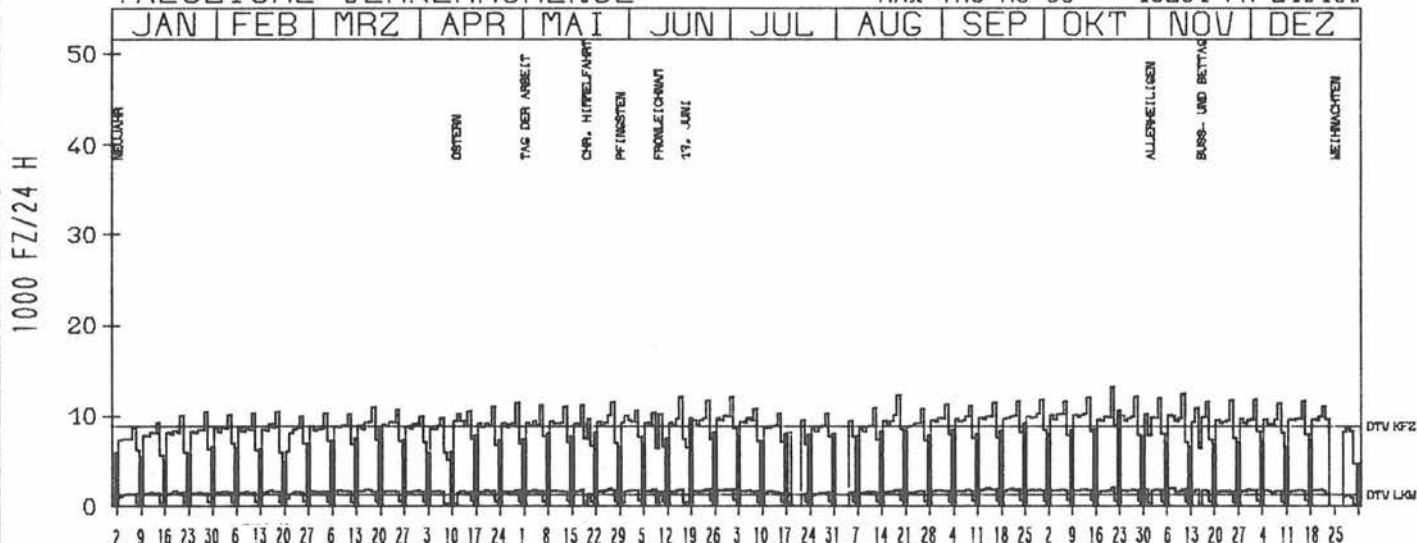
KM: 6.7

NETZKNOTEN:

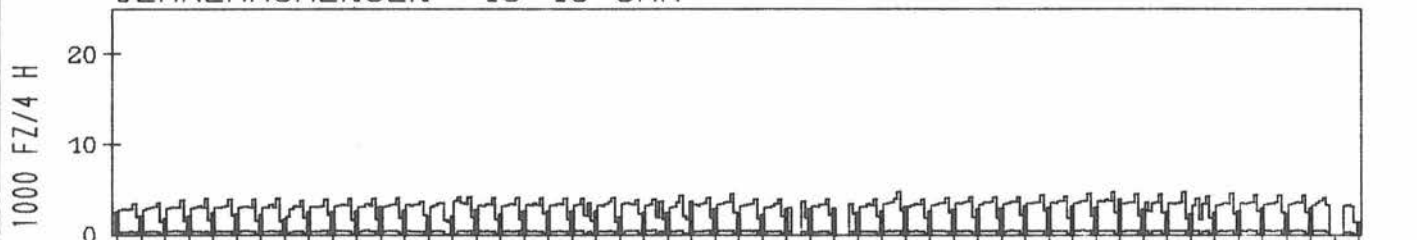
RICHTUNG SUED

DTV KFZ	8870
DTV LKW	1277 = 14.40 %
MAX TAG MO-FR	13231 FR 21.10
MAX TAG SO+FEI	10629 SO 23.10
MAX TAG MO-SO	13231 FR 21.10

TAEGLICHE VERKEHRSMENGE



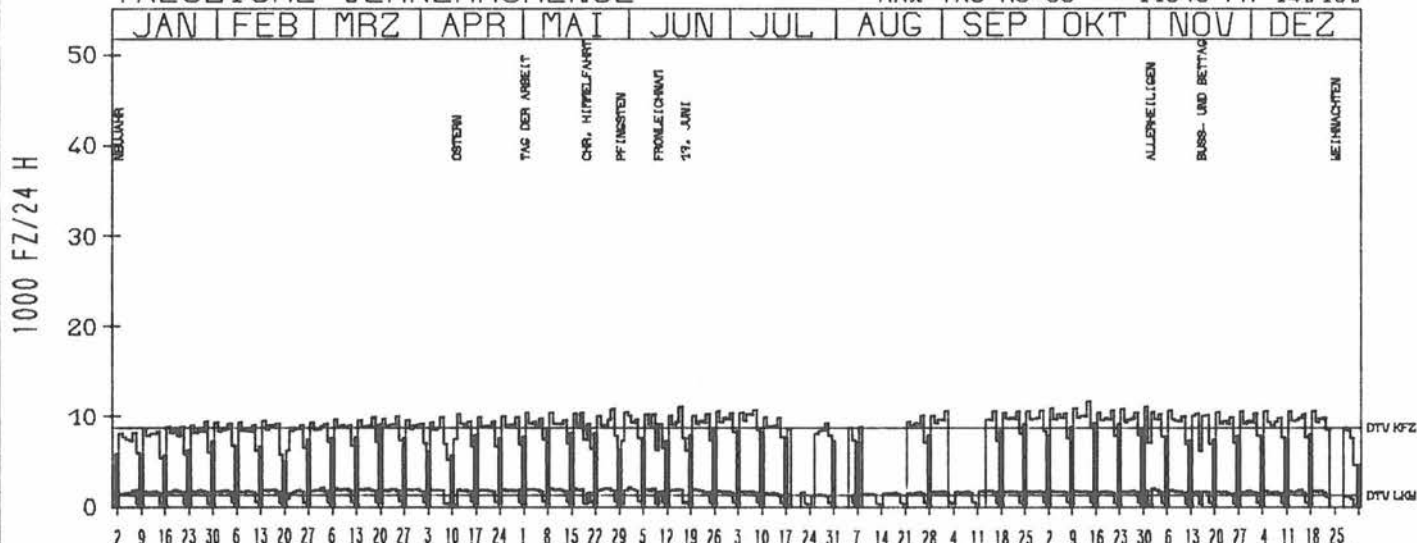
VERKEHRSMENGEN 15-19 UHR




RICHTUNG NORD

DTV KFZ	8819
DTV LKW	1291 = 14.64 %
MAX TAG MO-FR	11676 FR 14.10
MAX TAG SO+FEI	9305 SO 16.10
MAX TAG MO-SO	11676 FR 14.10

TAEGLICHE VERKEHRSMENGE



VERKEHRSMENGEN 15-19 UHR



JAHRESGANGLINIEN 1977

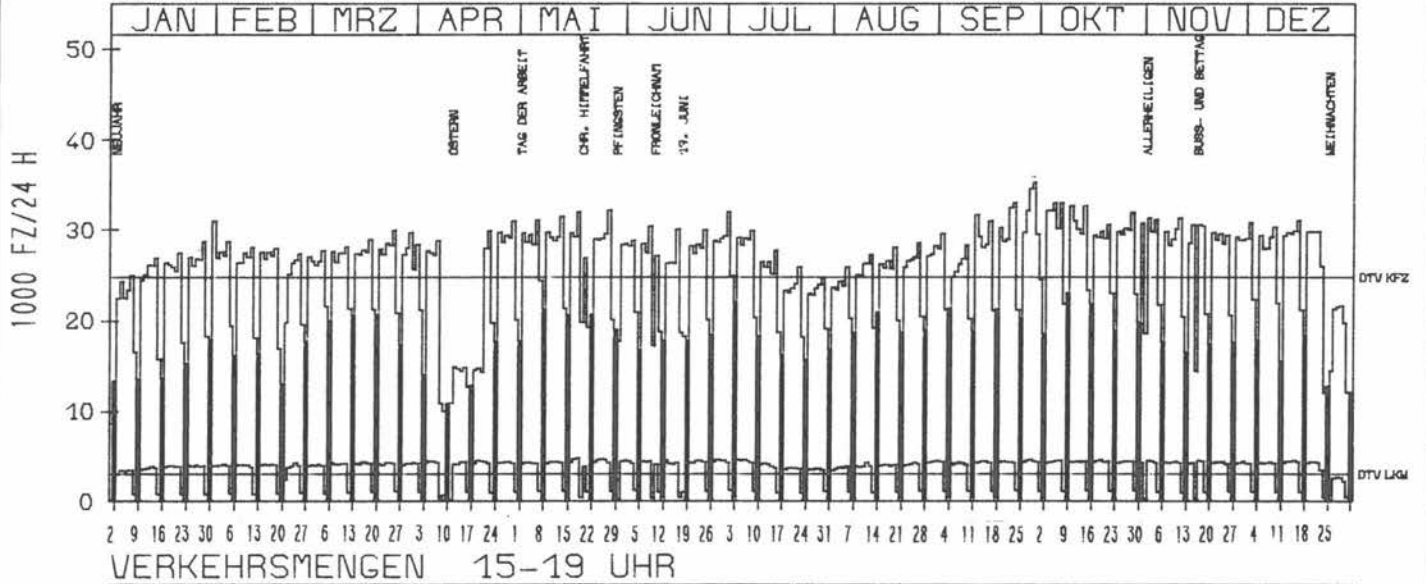
ZST: HERNE
 NR.: 4409 5 107

LAND: NORDRHEIN-WESTFALEN
 STRASSE: A 43
 KM: 28.8
 NETZKNOTEN:

RICHTUNG NÖRD

DTV KFZ 24754
 DTV LKW 3056 = 12.35 %
 MAX TAG MO-FR 35214 DO 29.9.
 MAX TAG SO+FEI 23042 SO 9.10.
 MAX TAG MO-SO 35214 DO 29.9.

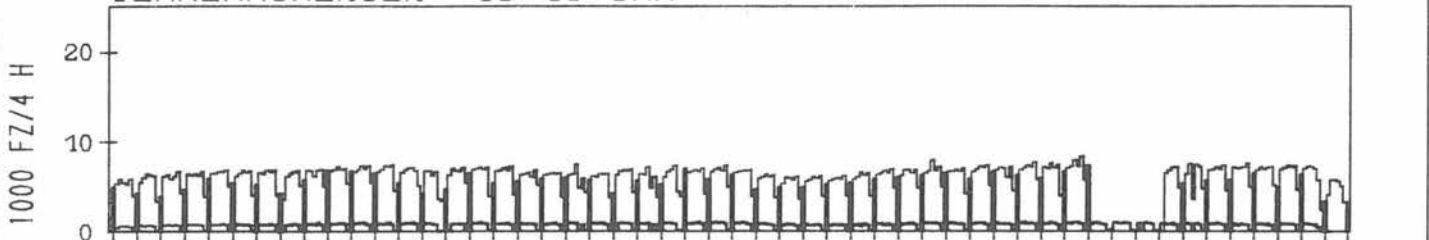
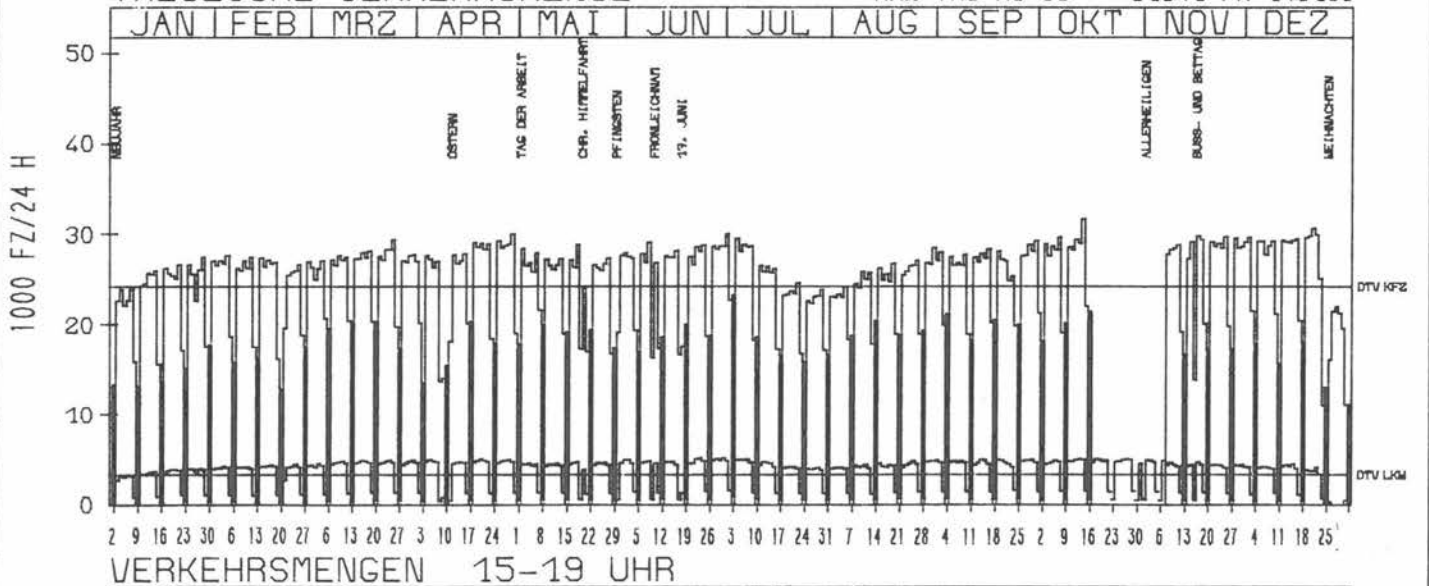
TAEGLICHE VERKEHRSMENGE



RICHTUNG SÜED

DTV KFZ 24197
 DTV LKW 3272 = 13.52 %
 MAX TAG MO-FR 31641 FR 14.10.
 MAX TAG SO+FEI 23187 SO 3.7.
 MAX TAG MO-SO 31641 FR 14.10.

TAEGLICHE VERKEHRSMENGE



JAHRESGANGLINIEN 1977

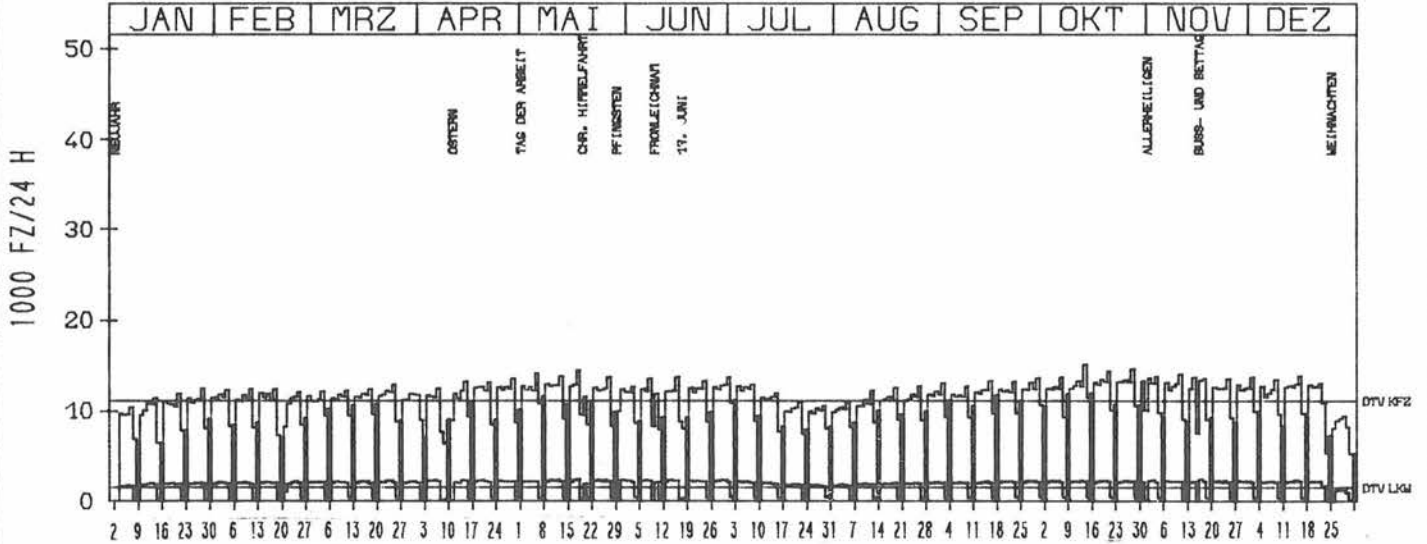
ZST: SPRÖCKHÖVEL
 NR.: 4609 5 108

LAND: NORDRHEIN-WESTFALEN
 STRASSE: A 43
 KM: 9,5
 NETZKNOTEN:

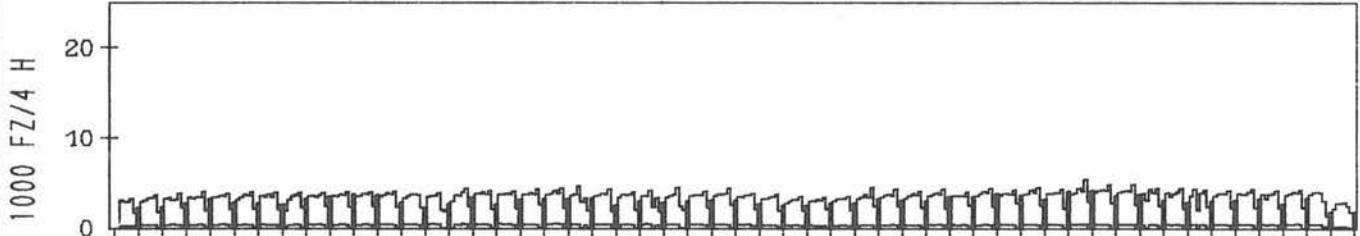
RICHTUNG NÖRD

DTV KFZ 11119
 DTV LKW 1519 = 13,66 %
 MAX TAG MO-FR 15155 FR 14,10
 MAX TAG SO+FEI 11982 SO 16,10
 MAX TAG MO-SO 15155 FR 14,10

TÄGLICHE VERKEHRSMENGE



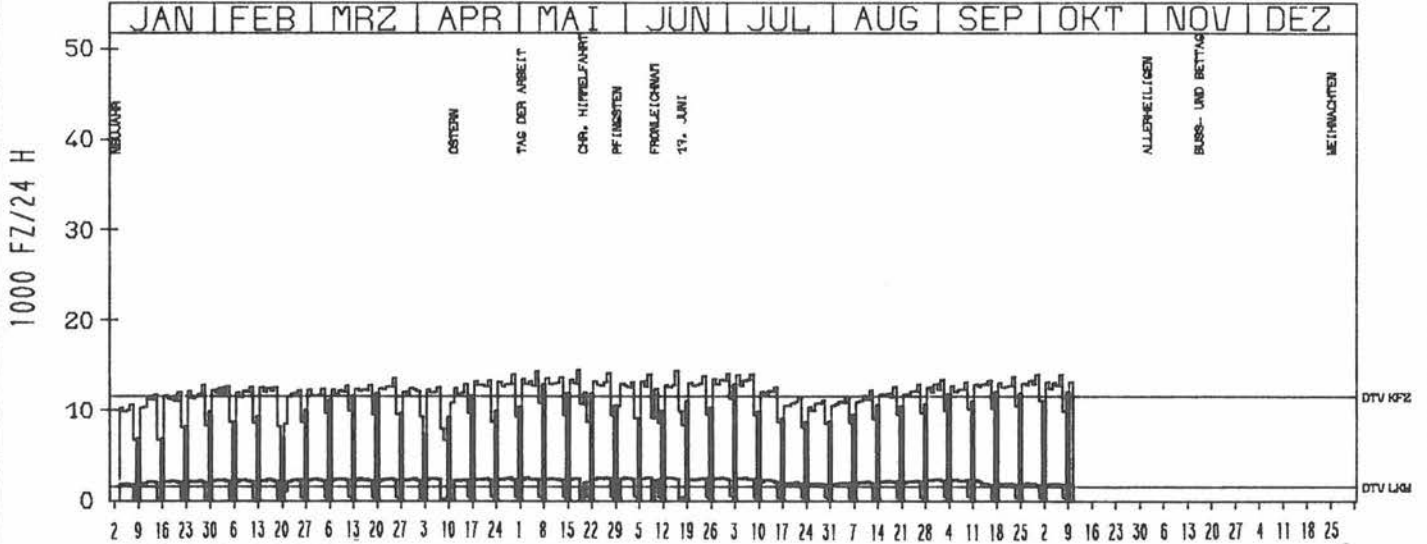
VERKEHRSMENGEN 15-19 UHR



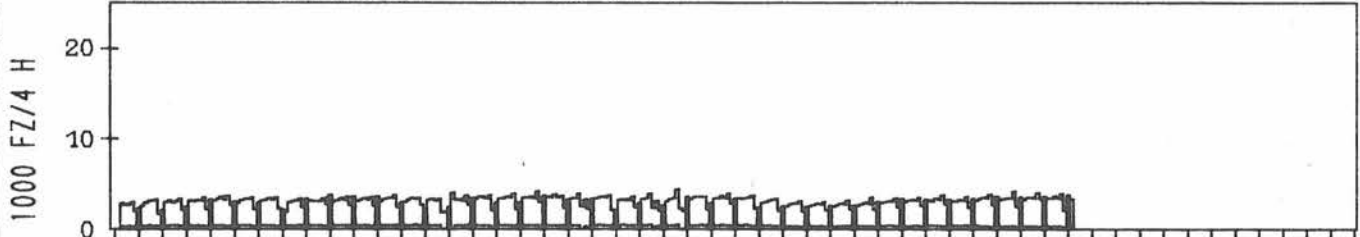
RICHTUNG SÜED

DTV KFZ 11550
 DTV LKW 1579 = 13,67 %
 MAX TAG MO-FR 14301 FR 6,5
 MAX TAG SO+FEI 12916 SO 8,5
 MAX TAG MO-SO 14420 MI 18,5

TÄGLICHE VERKEHRSMENGE



VERKEHRSMENGEN 15-19 UHR



JAHRESGANGLINIEN 1977

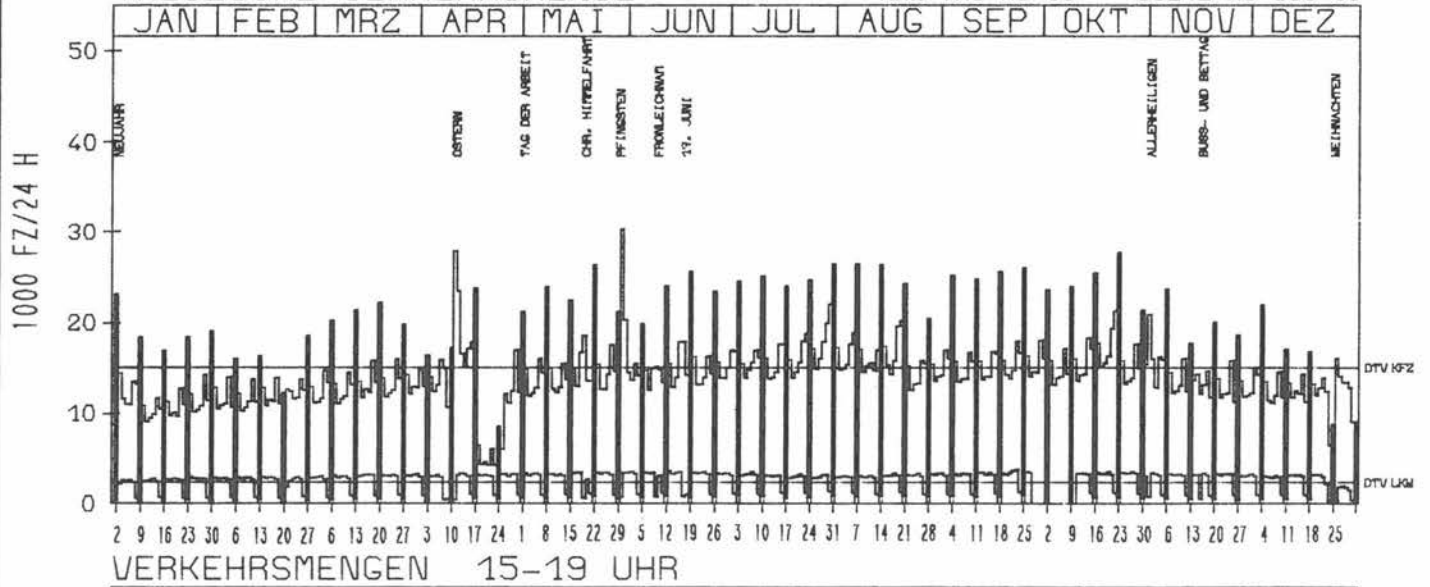
ZST: SÖEST
 NR.: 4414 5 110

LAND: NORDRHEIN-WESTFALEN
 STRASSE: A 44
 KM: 119,8
 NETZKNOTEN:

RICHTUNG WEST

DTV KFZ 15019
 DTV LKW 2381 = 15,85 %
 MAX TAG MO-FR 23478 DI 12,4 %
 MAX TAG SO+FEI 30272 MO 30,5 %
 MAX TAG MO-SO 30272 MO 30,5 %

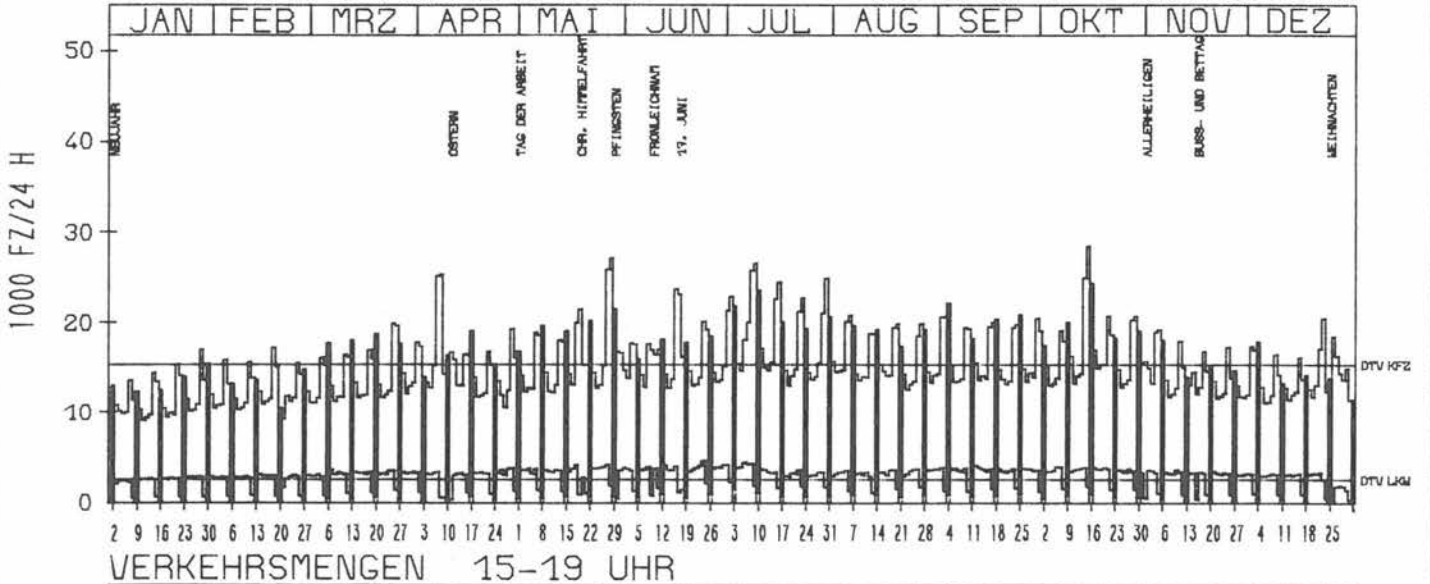
TÄGLICHE VERKEHRSMENGE



RICHTUNG ÖST

DTV KFZ 15303
 DTV LKW 2548 = 16,65 %
 MAX TAG MO-FR 24920 FR 14,10 %
 MAX TAG SO+FEI 25275 FR 8,4 %
 MAX TAG MO-SO 28483 SA 15,10 %

TÄGLICHE VERKEHRSMENGE



JAHRESGANGLINIEN 1977

ZST: GARZWEILER

LAND:

NORDRHEIN-WESTFALEN

NR.: 4904 4 811

STRASSE:

A 44

KM:

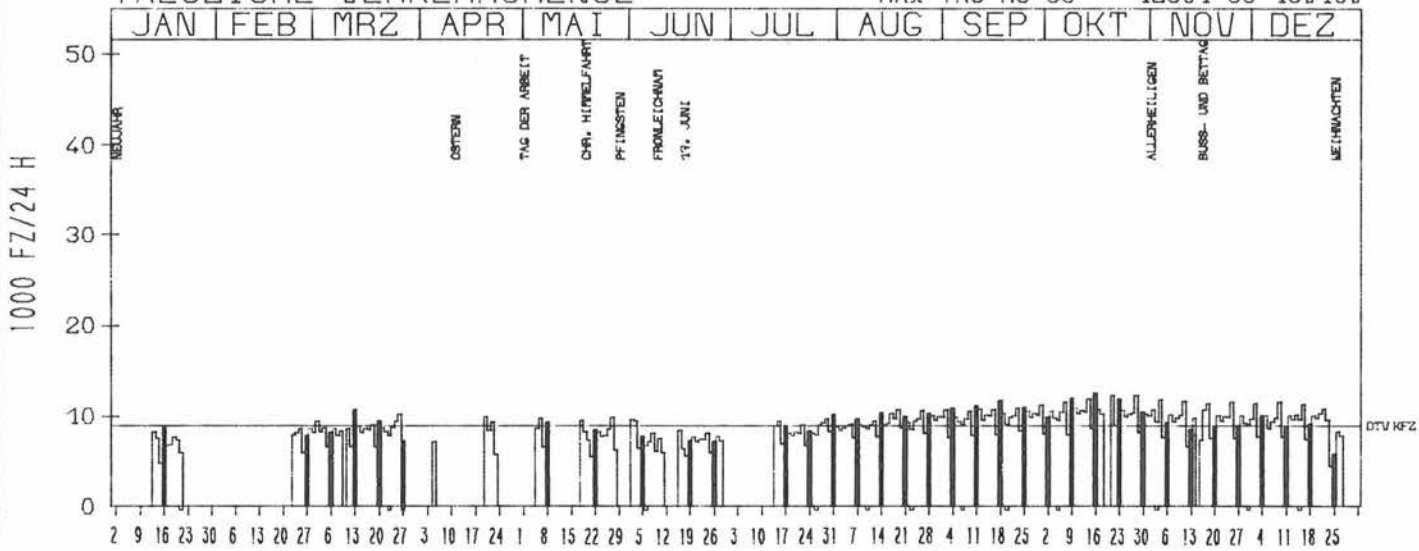
1.0

NETZKNOTEN:

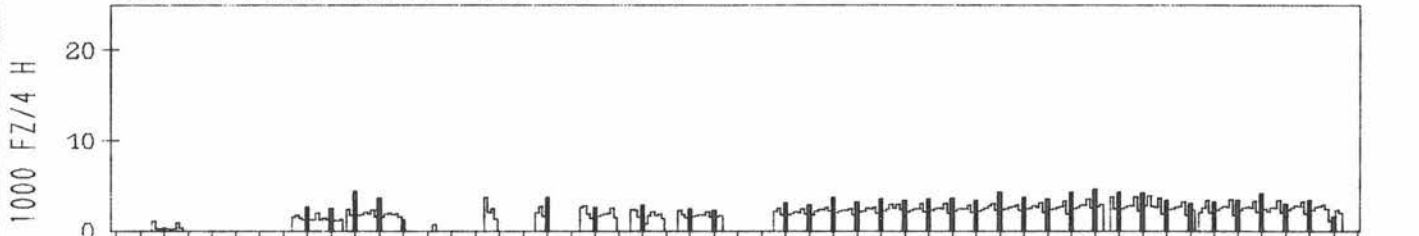
RICHTUNG WEST

DTV KFZ	8987
MAX TAG MO-FR	12283 FR 21.10.
MAX TAG SO+FEI	12501 SO 16.10.
MAX TAG MO-SO	12501 SO 16.10.

TAEGLICHE VERKEHRSMENGE



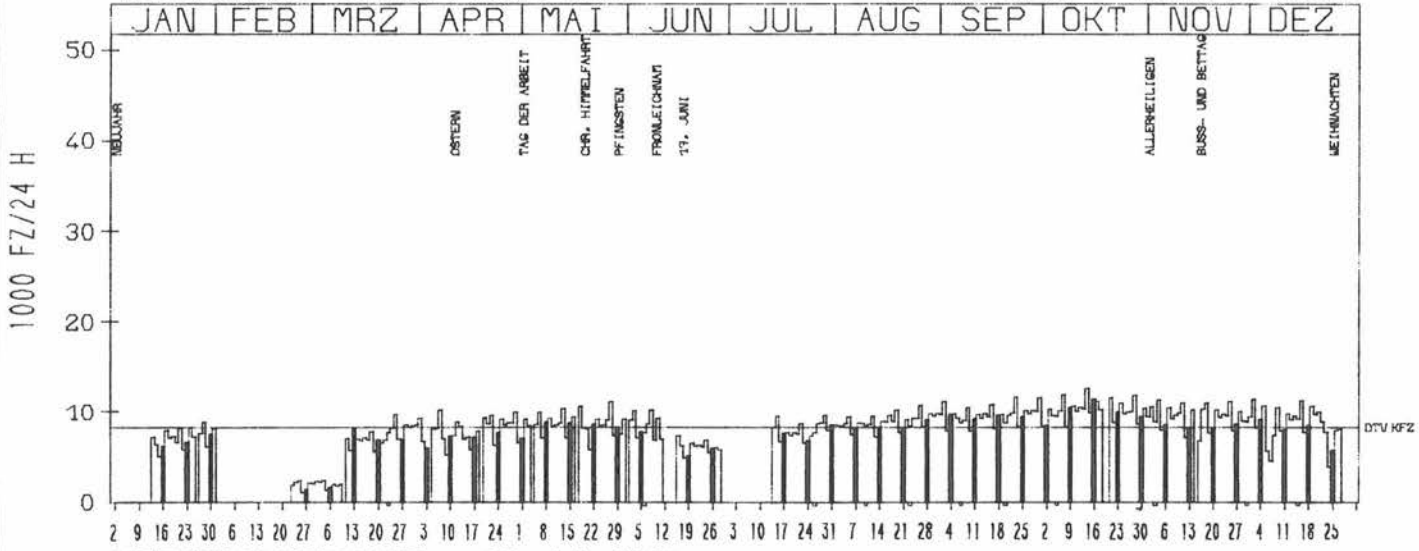
VERKEHRSMENGEN 15-19 UHR




RICHTUNG OST

DTV KFZ	8268
MAX TAG MO-FR	12503 FR 14.10.
MAX TAG SO+FEI	11338 SO 16.10.
MAX TAG MO-SO	12503 FR 14.10.

TAEGLICHE VERKEHRSMENGE



VERKEHRSMENGEN 15-19 UHR



JAHRESGANGLINIEN 1977

ZST: JUELICH-MERSCH
NR.: 5004 5 017

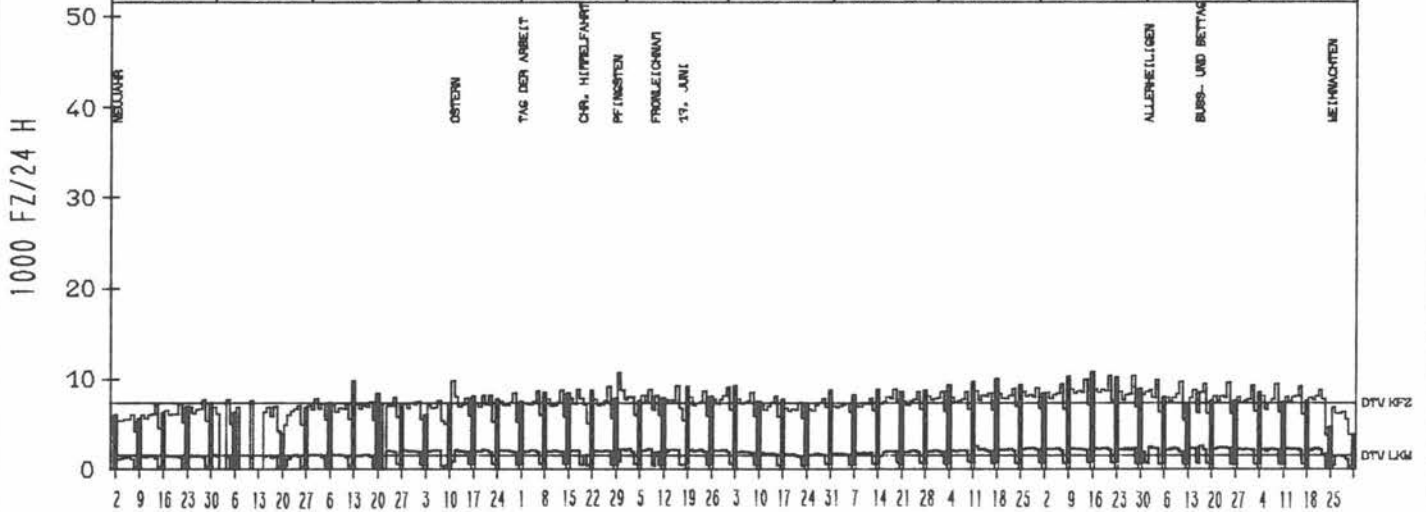
LAND: NORDRHEIN-WESTFALEN
STRASSE: A 44
KM: 31.0
NETZKNOTEN:

RICHTUNG WEST


DTV KFZ 7382
DTV LKW 1510 = 20.45 %
MAX TAG MO-FR 10397 FR 21.10
MAX TAG SO+FEI 10811 SO 16.10
MAX TAG MO-SO 10811 SO 16.10

TAEGLICHE VERKEHRSMENGE

JAN | FEB | MRZ | APR | MAI | JUN | JUL | AUG | SEP | OKT | NOV | DEZ



VERKEHRSMENGEN 15-19 UHR

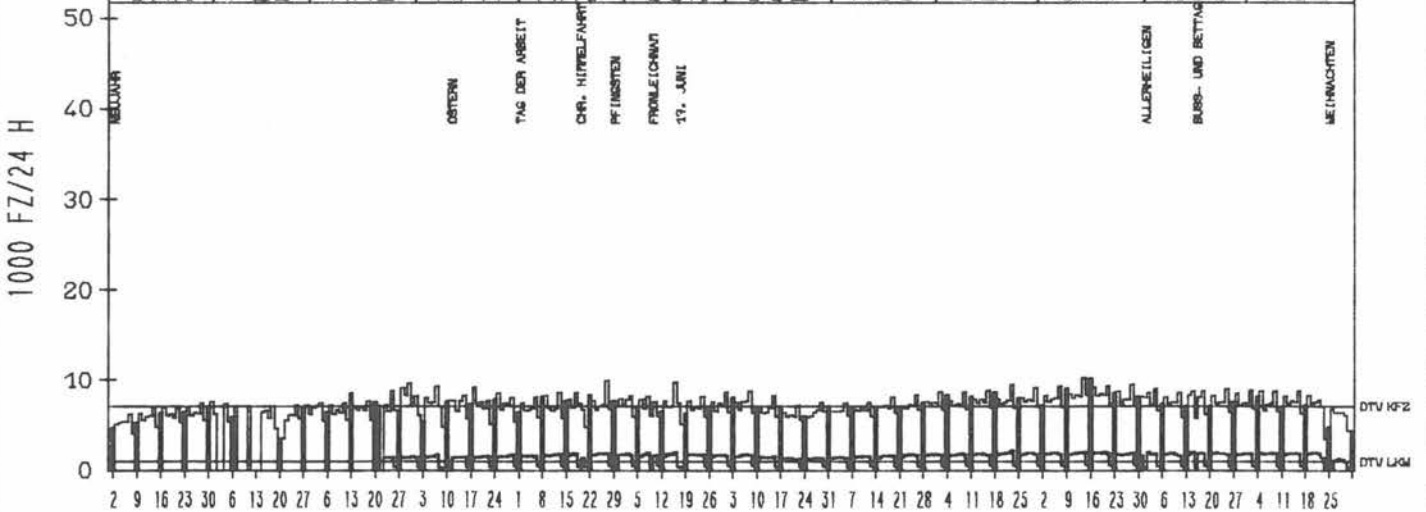


RICHTUNG OST

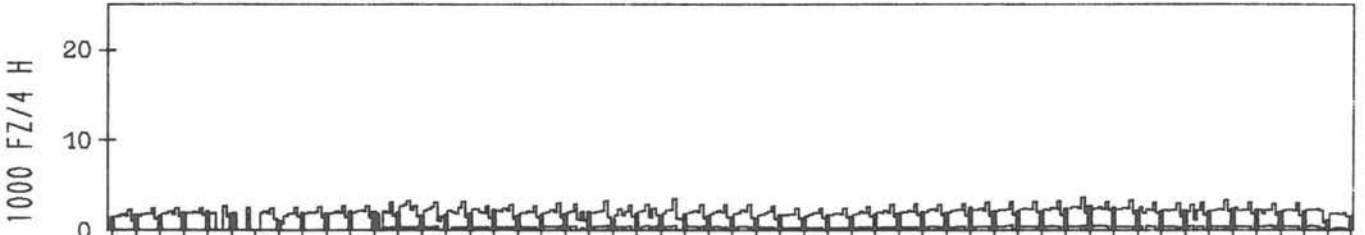
DTV KFZ 7133
DTV LKW 991 = 13.89 %
MAX TAG MO-FR 10266 FR 14.10
MAX TAG SO+FEI 10175 SO 16.10
MAX TAG MO-SO 10266 FR 14.10

TAEGLICHE VERKEHRSMENGE

JAN | FEB | MRZ | APR | MAI | JUN | JUL | AUG | SEP | OKT | NOV | DEZ



VERKEHRSMENGEN 15-19 UHR



JAHRESGANGLINIEN 1977

40

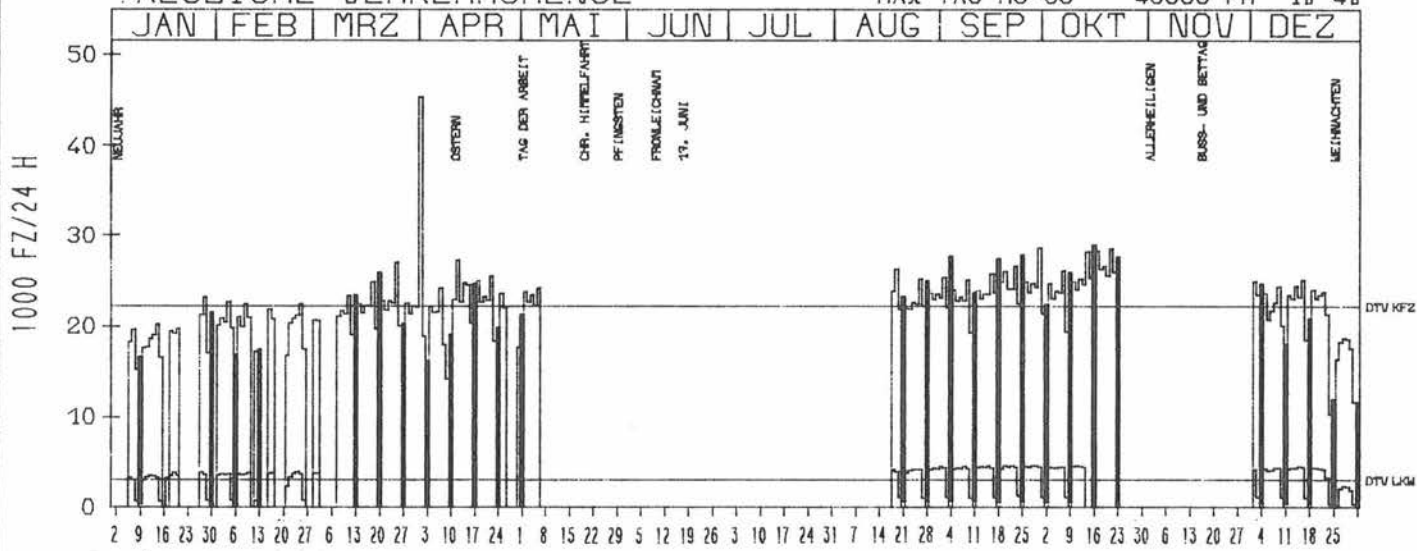
ZST: DÖRTMUND SÜED
 NR.: 4511 5 104

LAND: NORDRHEIN-WESTFALEN
 STRASSE: A 45
 KM: 23,0
 NETZKNOTEN:

RICHTUNG NÖRD

DTV KFZ 22192
 DTV LKW 3039 = 13,69 %
 MAX TAG MO-FR 45368 FR 1,4
 MAX TAG SO+FEI 28960 SO 16,10
 MAX TAG MO-SO 45368 FR 1,4

TÄGLICHE VERKEHRSMENGE



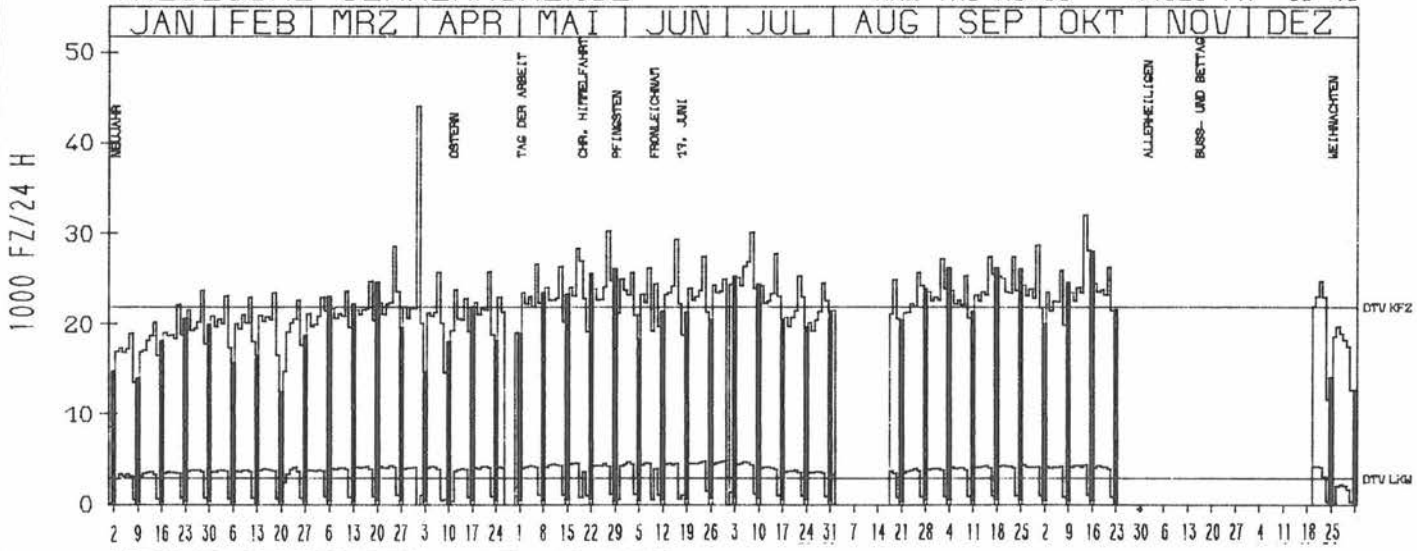
VERKEHRSMENGEN 15-19 UHR



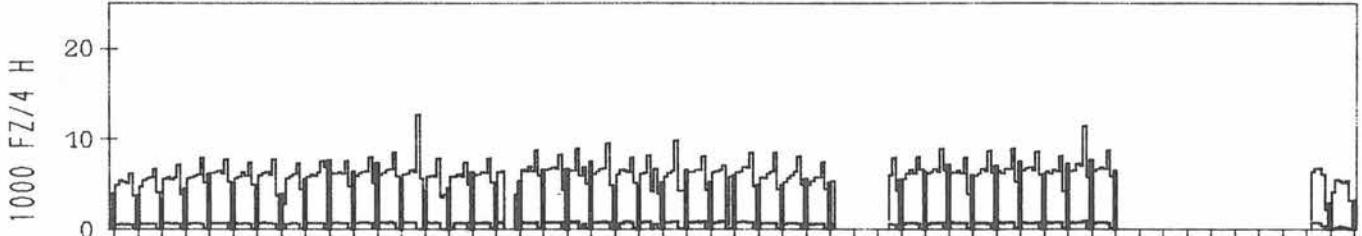
RICHTUNG SÜED

DTV KFZ 21839
 DTV LKW 2843 = 13,02 %
 MAX TAG MO-FR 44020 FR 1,4
 MAX TAG SO+FEI 28065 SO 16,10
 MAX TAG MO-SO 44020 FR 1,4

TÄGLICHE VERKEHRSMENGE



VERKEHRSMENGEN 15-19 UHR



JAHRESGANGLINIEN 1977

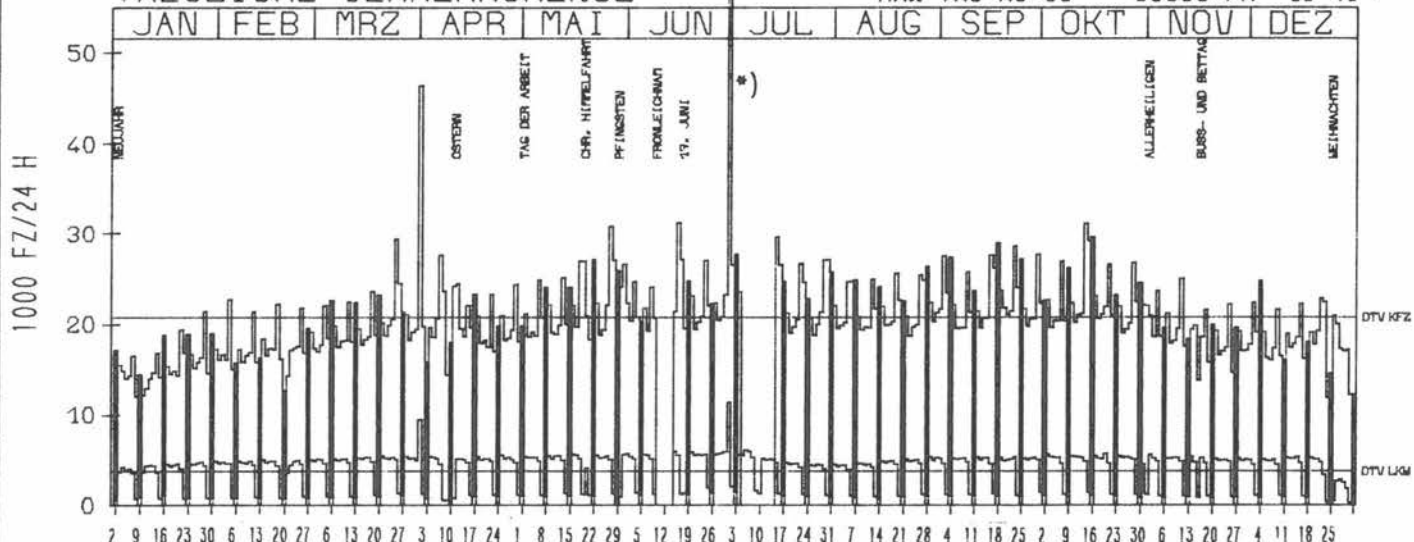
ZST: LUEDENSCHIED NORD
 NR.: 4711 5 105

LAND: NORDRHEIN-WESTFALEN
 STRASSE: A 45
 KM: 41,5
 NETZKNOTEN:

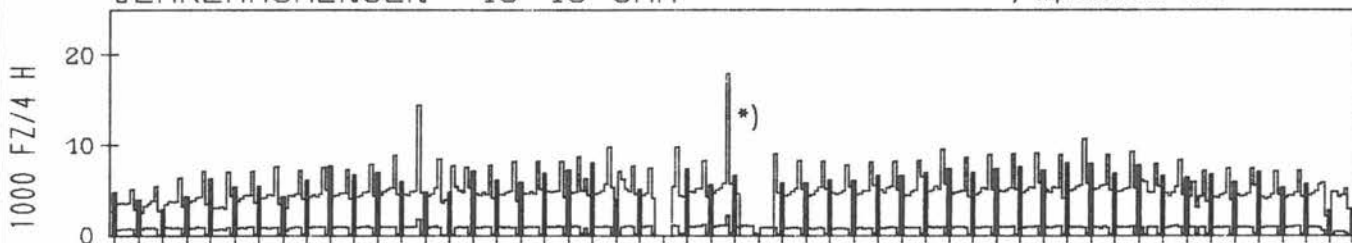
RICHTUNG SUED

DTV KFZ 20816
 DTV LKW 3761 = 18,07 %
 MAX TAG MO-FR 58586 FR 1,7 %
 MAX TAG SO+FEI 29641 SO 16,10 %
 MAX TAG MO-SO 58586 FR 1,7 %

TAEGLICHE VERKEHRSMENGE



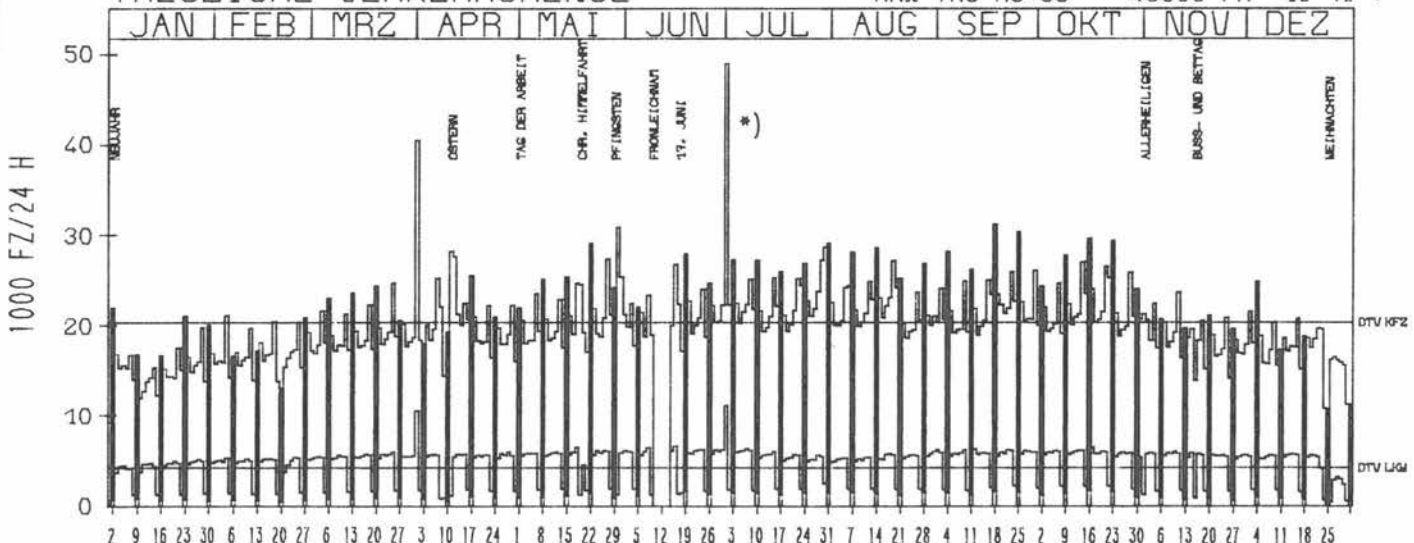
*) implausibler Wert



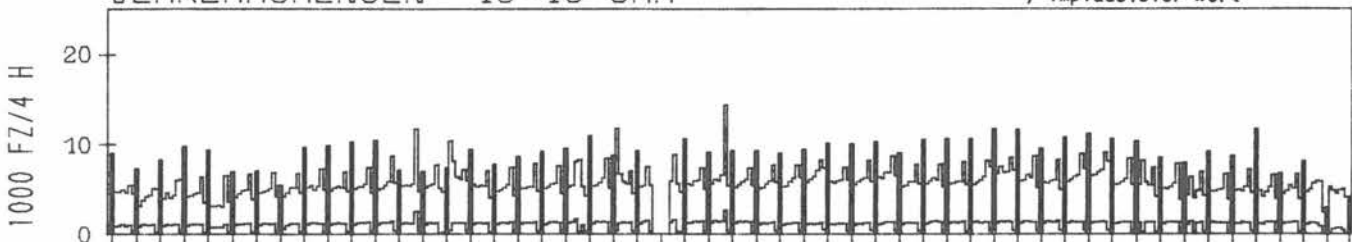
RICHTUNG NORD

DTV KFZ 20346
 DTV LKW 4224 = 20,76 %
 MAX TAG MO-FR 49000 FR 1,7 %
 MAX TAG SO+FEI 31236 SO 18,9 %
 MAX TAG MO-SO 49000 FR 1,7 %

TAEGLICHE VERKEHRSMENGE



*) implausibler Wert



JAHRESGANGLINIEN 1977

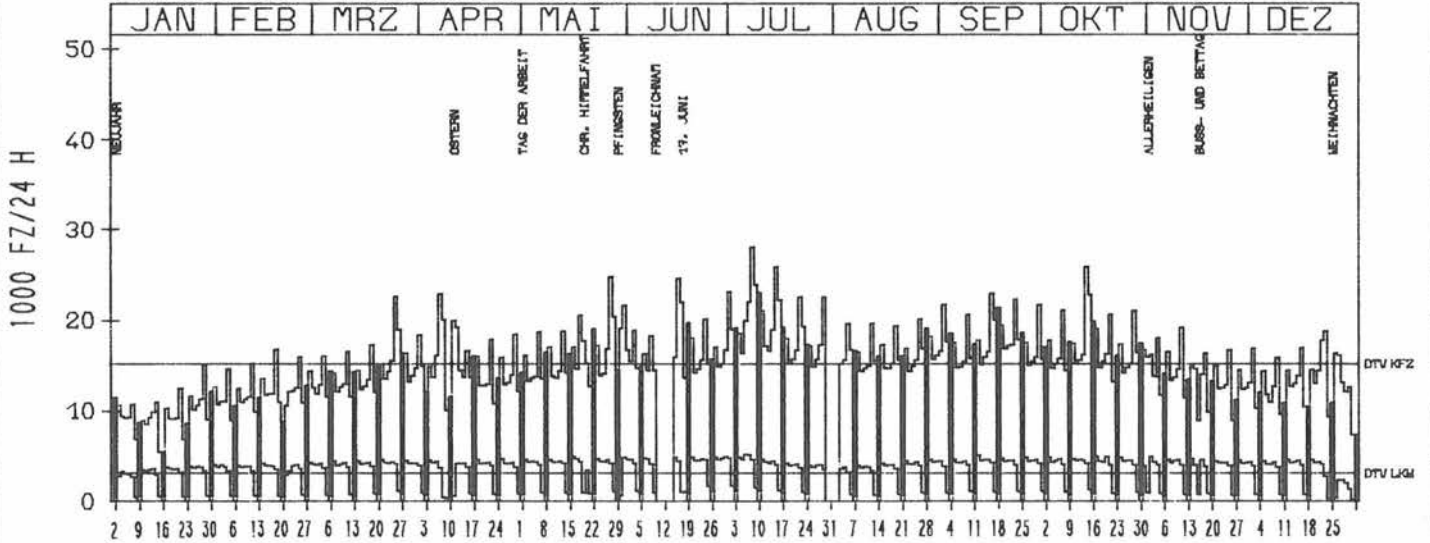
ZST: FREUDENBERG
 NR.: 5113 5 106

LAND: NORDRHEIN-WESTFALEN
 STRASSE: A 45
 KM: 101,2
 NETZKNOTEN:

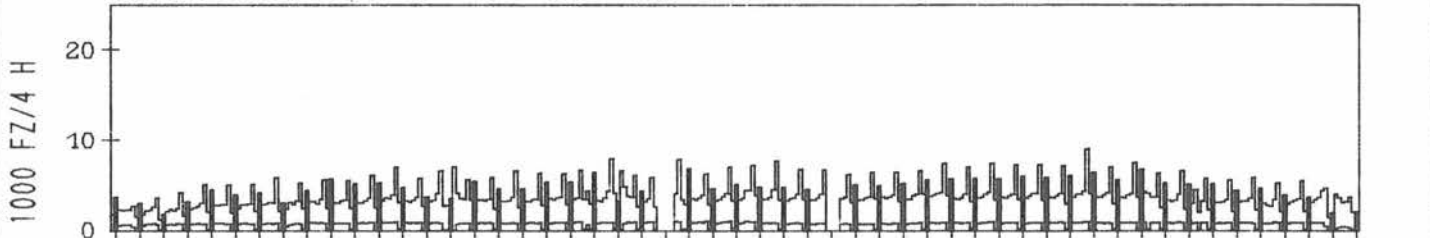
RICHTUNG SUED

DTV KFZ 15183
 DTV LKW 3135 = 20,65 %
 MAX TAG MO-FR 25858 FR 15,7
 MAX TAG SO+FEI 23058 SO 10,7
 MAX TAG MO-SO 28048 FR 8,7

TAEGLICHE VERKEHRSMENGE



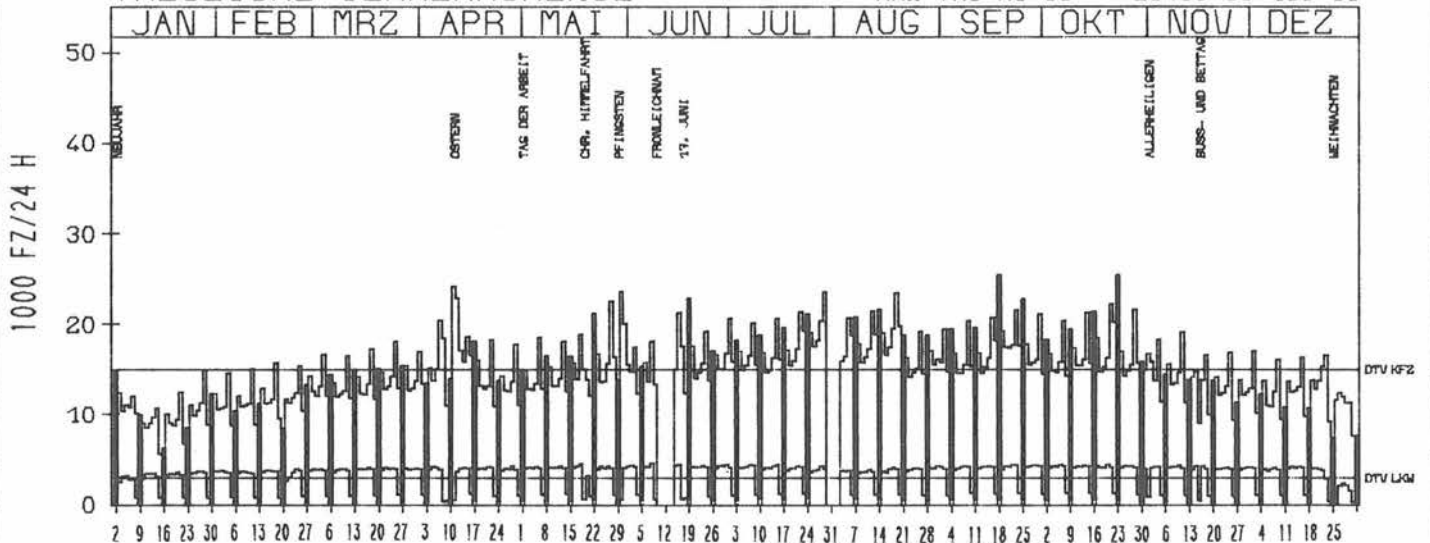
VERKEHRSMENGEN 15-19 UHR



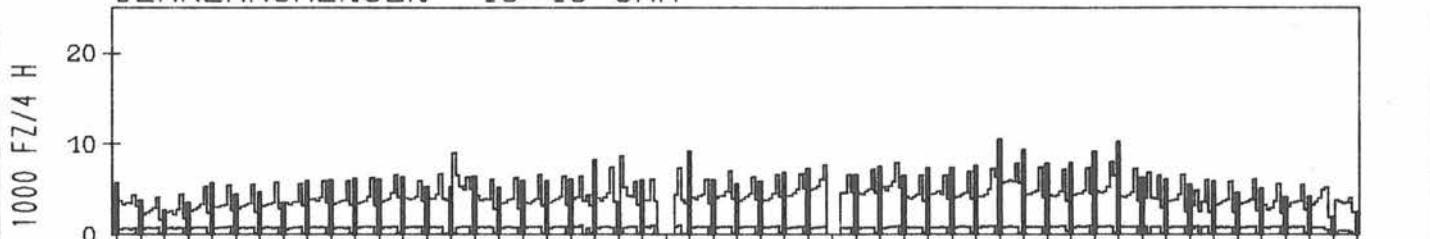
RICHTUNG NORD

DTV KFZ 14951
 DTV LKW 2945 = 19,70 %
 MAX TAG MO-FR 23522 FR 29,7
 MAX TAG SO+FEI 25490 SO 18,9
 MAX TAG MO-SO 25490 SO 18,9

TAEGLICHE VERKEHRSMENGE



VERKEHRSMENGEN 15-19 UHR



JAHRESGANGLINIEN 1977

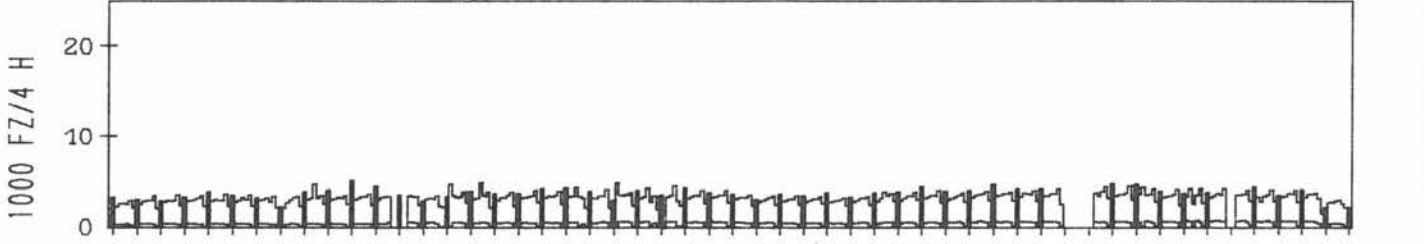
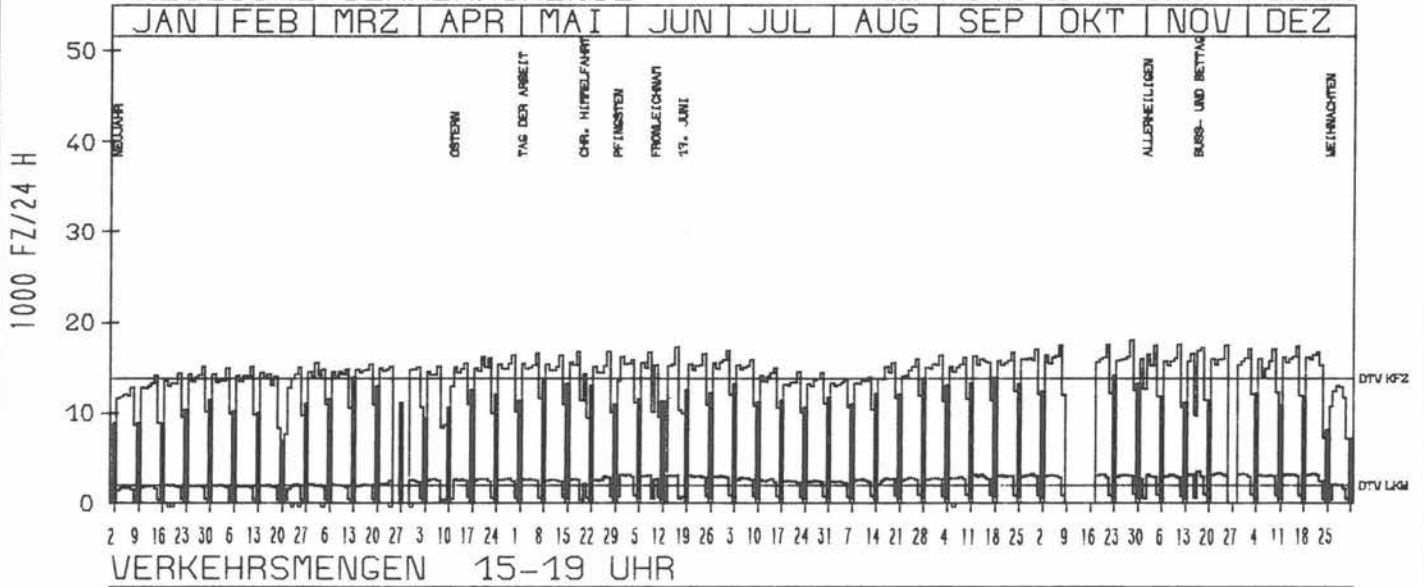
ZST: NEUSS-HÖLZHEIM
 NR.: 4805 5 016

LAND: NORDRHEIN-WESTFALEN
 STRASSE: A 46
 KM: 41,7
 NETZKNOTEN:

RICHTUNG WEST

DTV KFZ 13770
 DTV LKW 1975 = 14,34 %
 MAX TAG MO-FR 18060 FR 28,10,0
 MAX TAG SO+FEI 14159 SO 23,10,0
 MAX TAG MO-SO 18060 FR 28,10,0

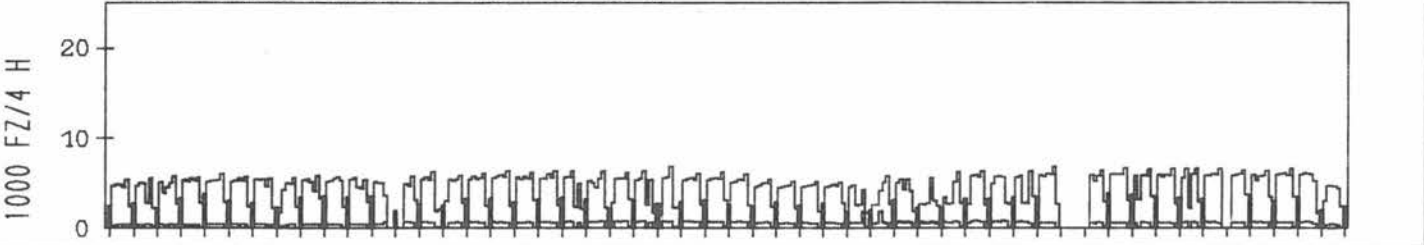
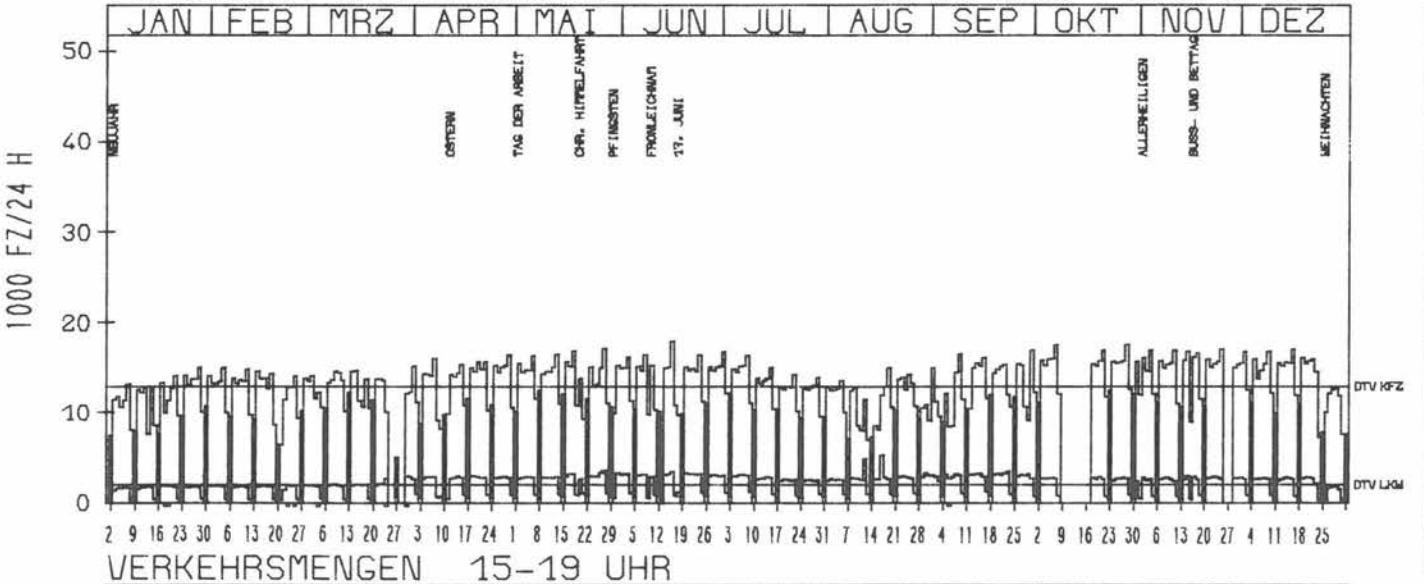
TÄGLICHE VERKEHRSMENGE



RICHTUNG ÖST

DTV KFZ 12904
 DTV LKW 1978 = 15,33 %
 MAX TAG MO-FR 17573 FR 7,10,0
 MAX TAG SO+FEI 12469 SO 8,5,0
 MAX TAG MO-SO 17952 DO 16,6,0

TÄGLICHE VERKEHRSMENGE



JAHRESGANGLINIEN 1977



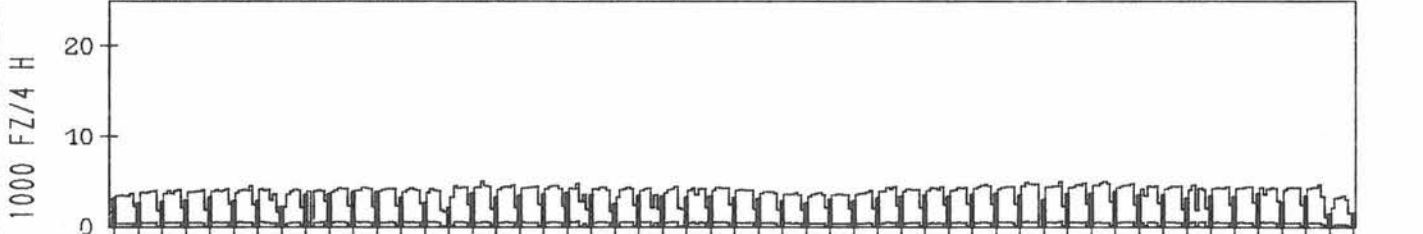
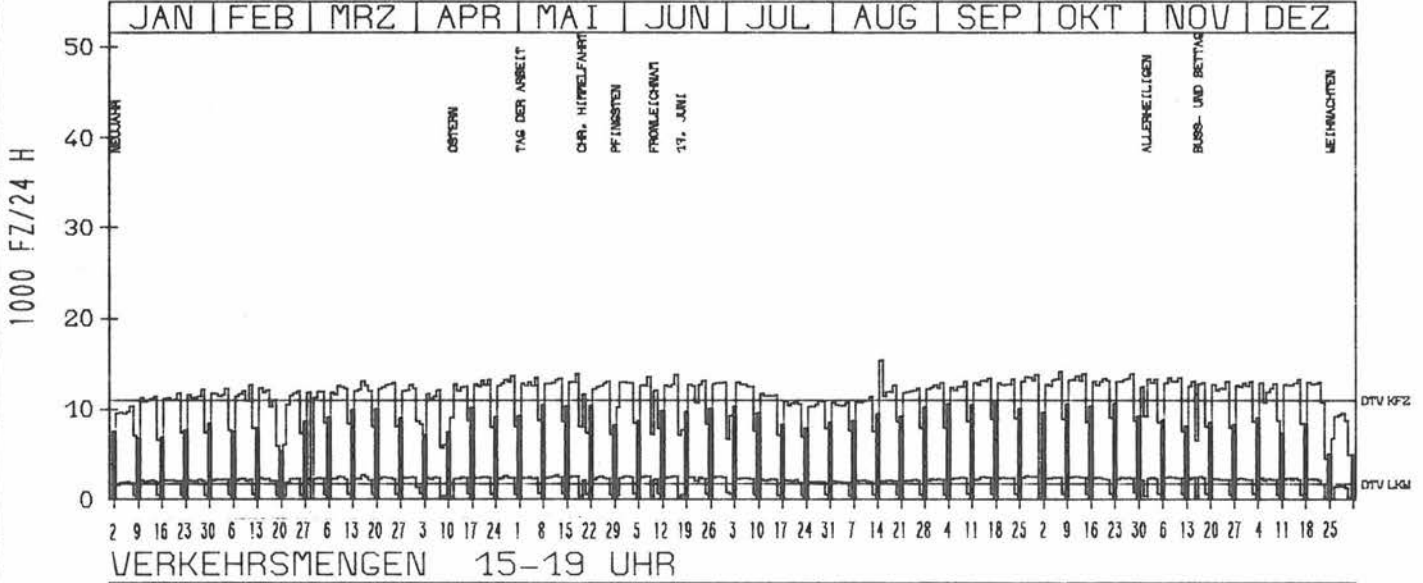
ZST: LANGENFELD
NR.: 4907 5 007

LAND: NORDRHEIN-WESTFALEN
STRASSE: A 59
KM: 16,7
NETZKNOTEN:

RICHTUNG NÖRD

DTV KFZ 10951
DTV LKW 1678 = 15,32 %
MAX TAG MO-FR 15359 MO 15,8
MAX TAG SO+FEI 10850 SO 18,9
MAX TAG MO-SO 15359 MO 15,8

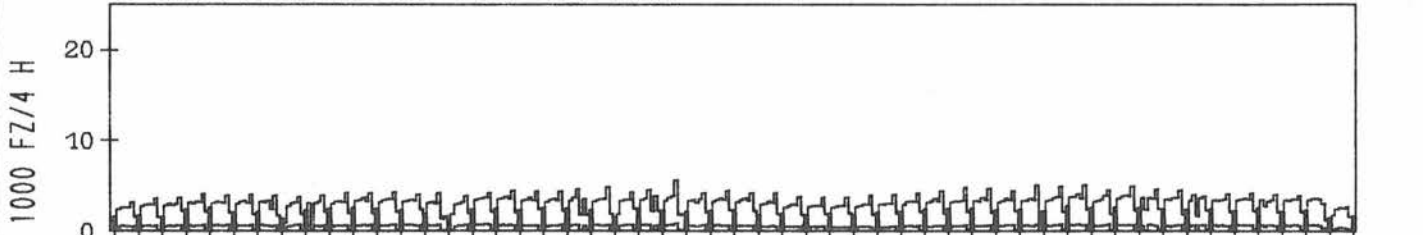
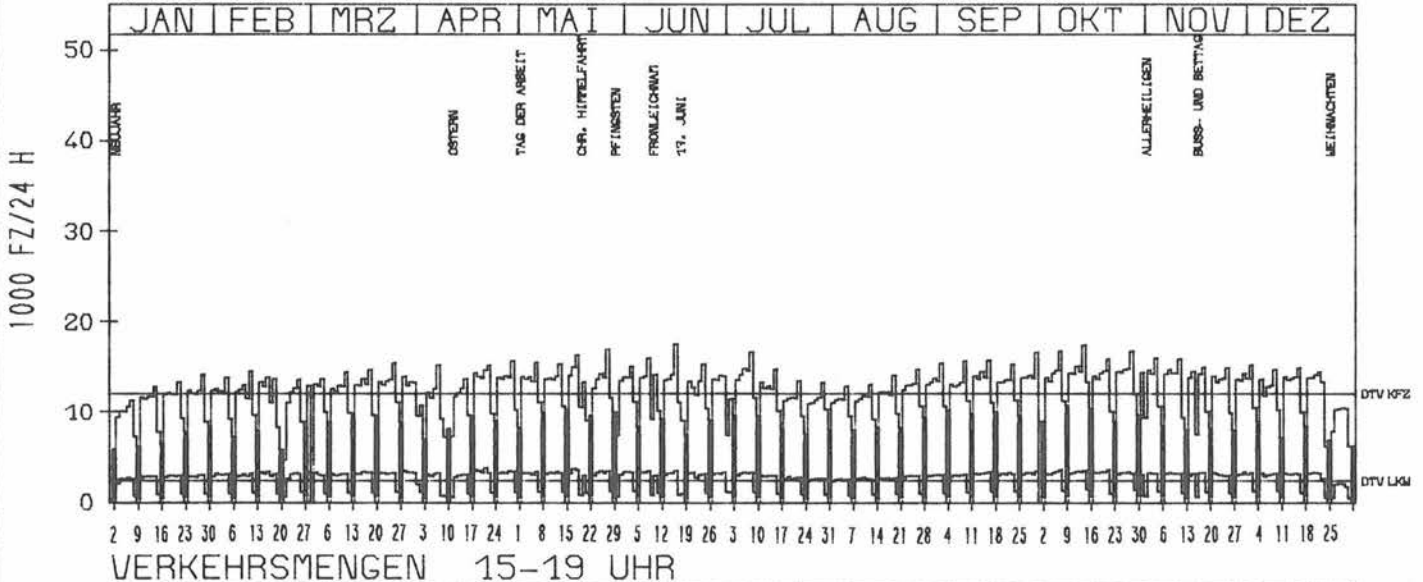
TAEGLICHE VERKEHRSMENGE



RICHTUNG SÜED

DTV KFZ 12048
DTV LKW 2352 = 19,52 %
MAX TAG MO-FR 17488 FR 14,10
MAX TAG SO+FEI 11038 FR 17,6
MAX TAG MO-SO 17550 DO 16,6

TAEGLICHE VERKEHRSMENGE



JAHRESGANGLINIEN 1977

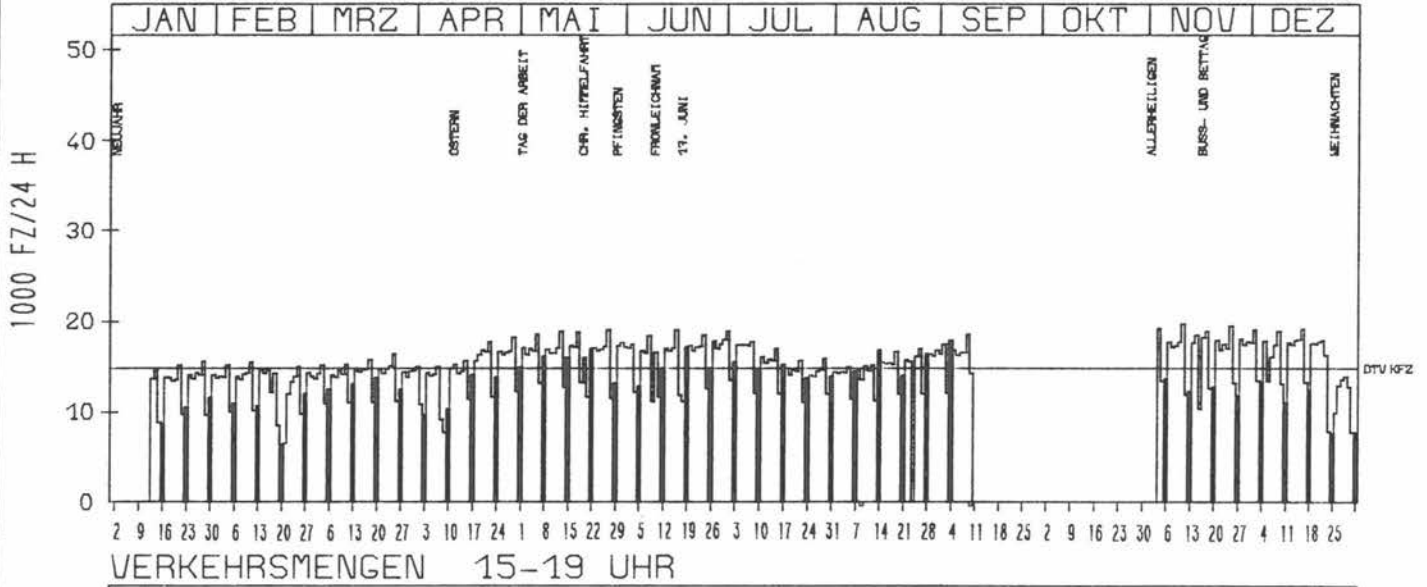
ZST: TRÖISDÖRF
 NR.: 5108 4 722

LAND: NORDRHEIN-WESTFALEN
 STRASSE: A 59
 KM: 22.0
 NETZKNOTEN:

RICHTUNG NÖRD

DTV KFZ 14766
 MAX TAG MO-FR 19667 FR 11.11.0
 MAX TAG SO+FEI 17853 SO 4.9.0
 MAX TAG MO-SO 19667 FR 11.11.0

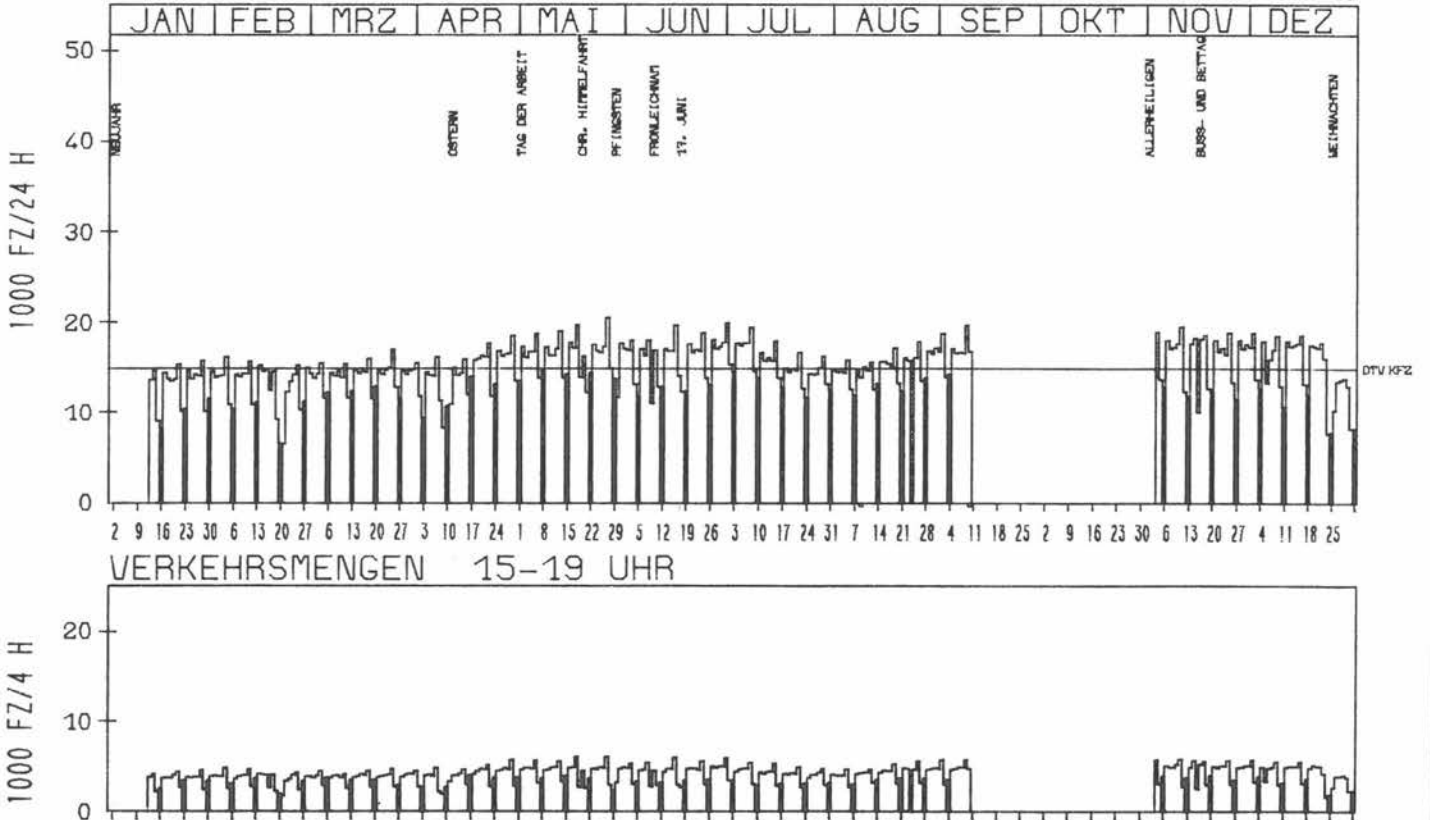
TAEGLICHE VERKEHRSMENGE



RICHTUNG SÜED

DTV KFZ 14869
 MAX TAG MO-FR 19994 FR 1.7.0
 MAX TAG SO+FEI 14652 SO 8.5.0
 MAX TAG MO-SO 20583 FR 27.5.0

TAEGLICHE VERKEHRSMENGE



JAHRESGANGLINIEN 1977

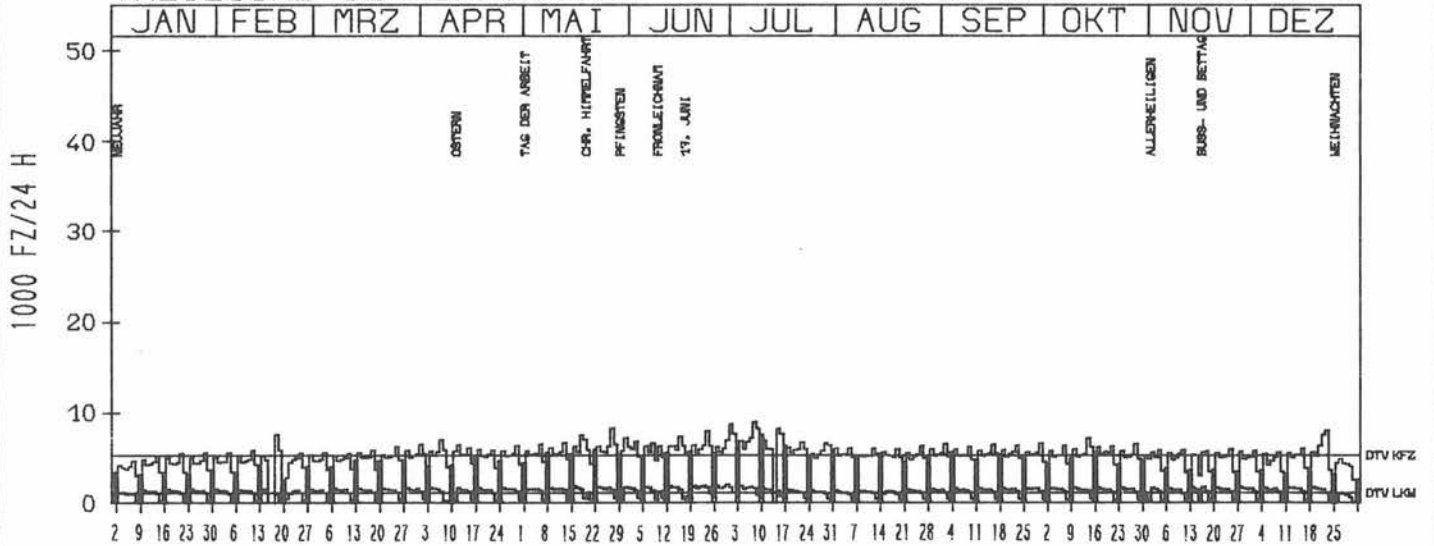
ZST: KERPEN-TUERNICH
 NR.: 5106 5 012

LAND: NORDRHEIN-WESTFALEN
 STRASSE: A 61
 KM: 7.5
 NETZKNOTEN:

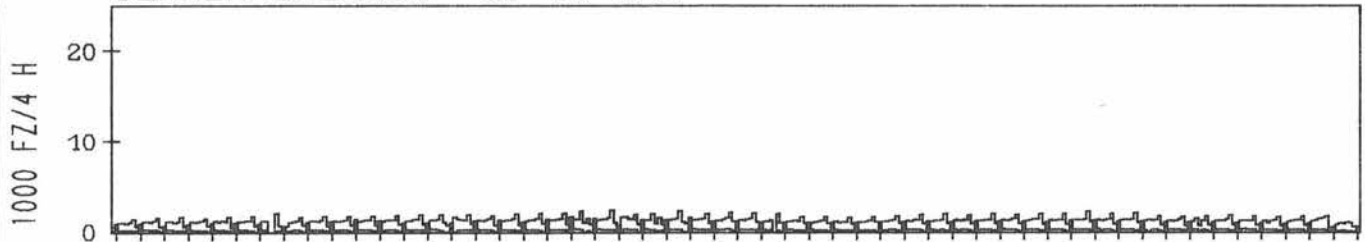
RICHTUNG NÖRD

DTV KFZ 5310
 DTV LKW 1090 = 20.53 %
 MAX TAG MO-FR 8710 FR 1.7
 MAX TAG SO+FEI 7555 SO 10.7
 MAX TAG MO-SO 8966 FR 8.7

TÄGLICHE VERKEHRSMENGE



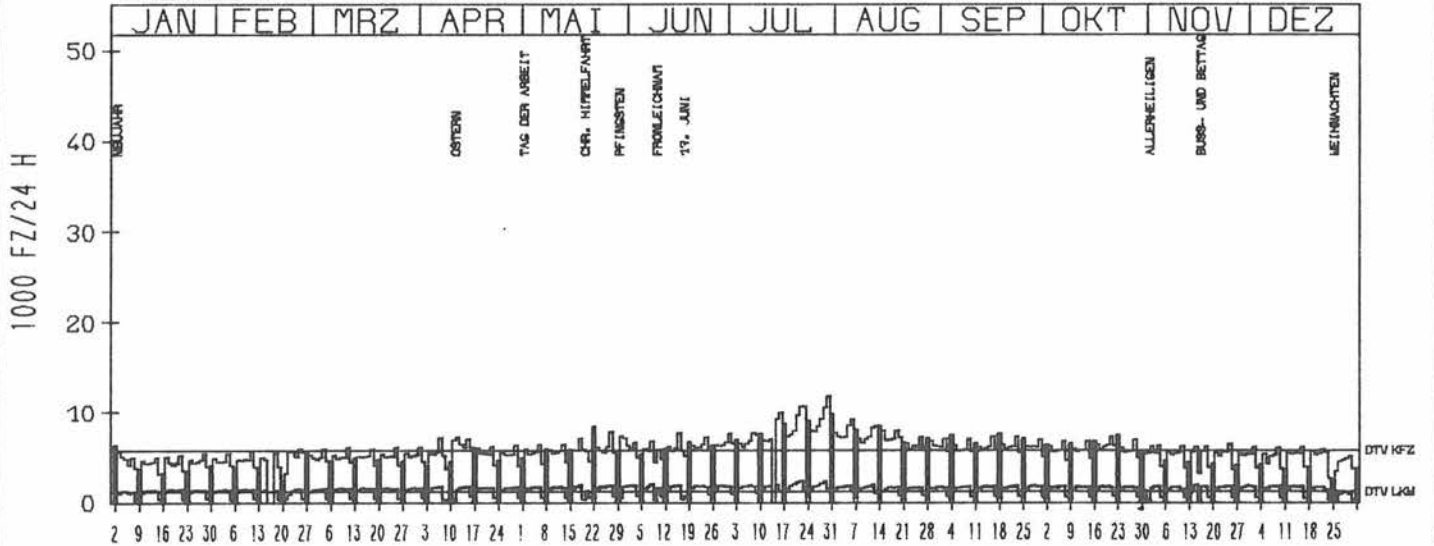
VERKEHRSMENGEN 15-19 UHR



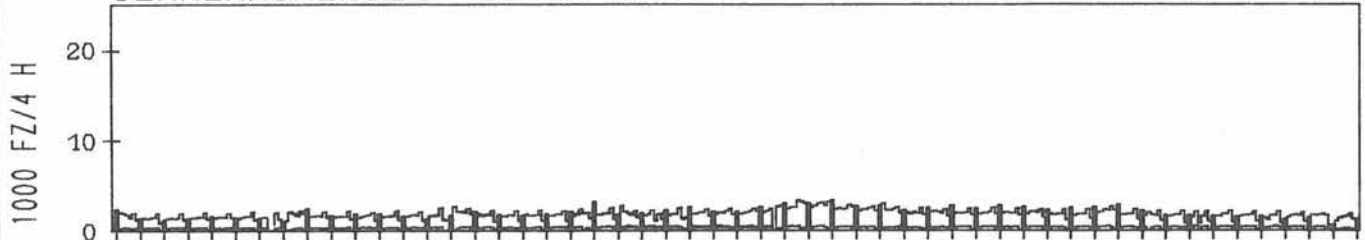
RICHTUNG SÜED

DTV KFZ 5817
 DTV LKW 1244 = 21.38 %
 MAX TAG MO-FR 10630 FR 22.7
 MAX TAG SO+FEI 9811 SO 31.7
 MAX TAG MO-SO 11805 SA 30.7

TÄGLICHE VERKEHRSMENGE



VERKEHRSMENGEN 15-19 UHR



JAHRESGANGLINIEN 1977

47

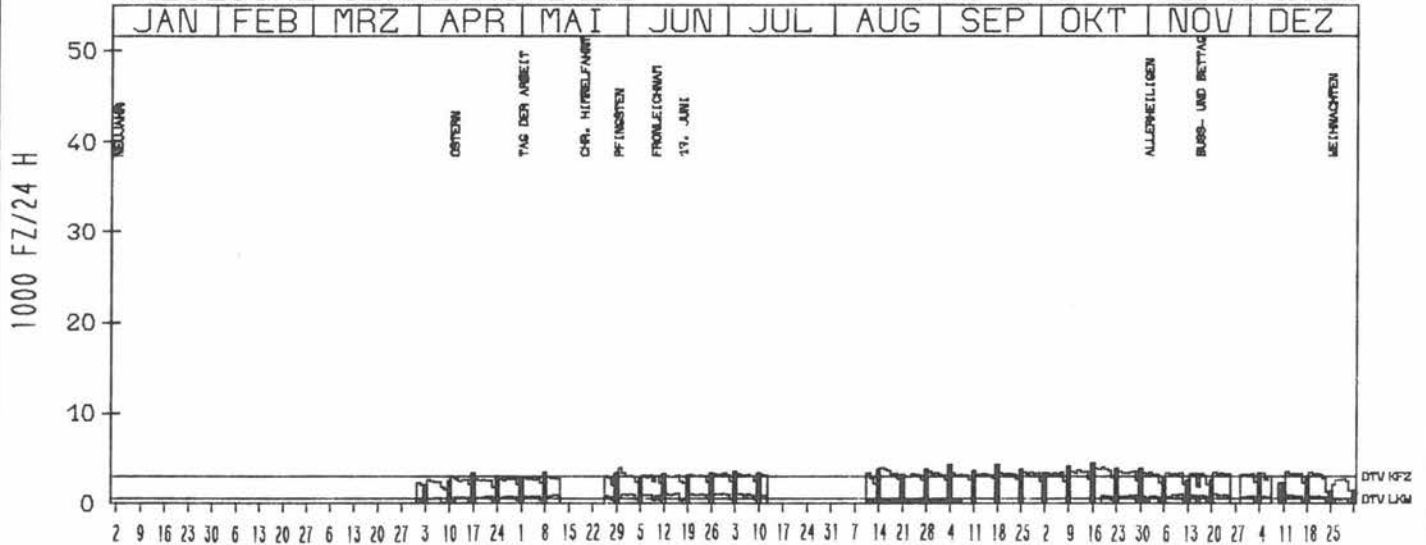
ZST: BLIESHEIM
 NR.: 5207 5 029

LAND: NORDRHEIN-WESTFALEN
 STRASSE: A 553
 KM:
 NETZKNOTEN:


RICHTUNG OST

DTV KFZ 3022
 DTV LKW 525 = 17.36 %
 MAX TAG MO-FR 4004 MI 19.10.
 MAX TAG SO+FEI 4428 SO 16.10.
 MAX TAG MO-SO 4428 SO 16.10.

TAEGLICHE VERKEHRSMENGE



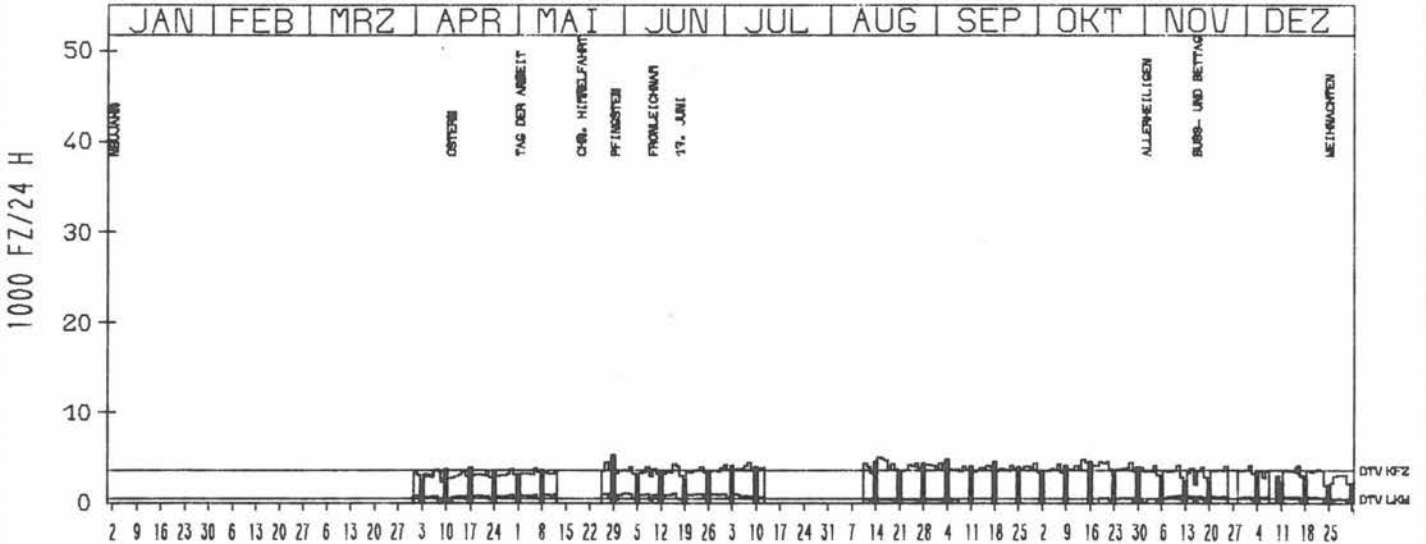
VERKEHRSMENGEN 15-19 UHR



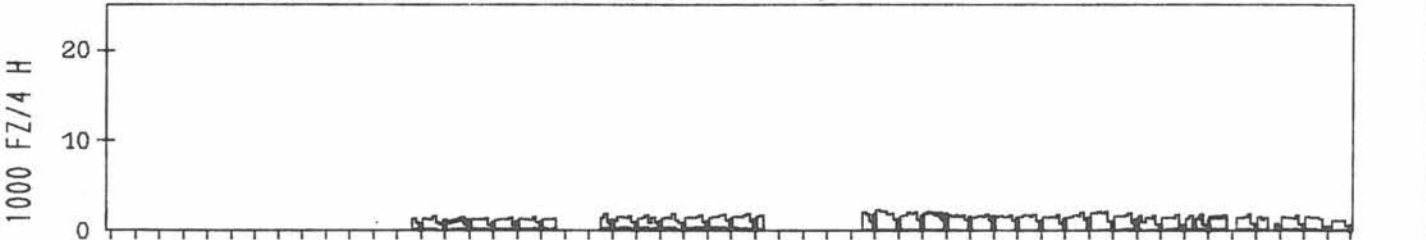
RICHTUNG WEST

DTV KFZ 3610
 DTV LKW 459 = 12.72 %
 MAX TAG MO-FR 5030 MO 15.8.
 MAX TAG SO+FEI 5252 SO 29.5.
 MAX TAG MO-SO 5252 SO 29.5.

TAEGLICHE VERKEHRSMENGE



VERKEHRSMENGEN 15-19 UHR



JAHRESGANGLINIEN 1977

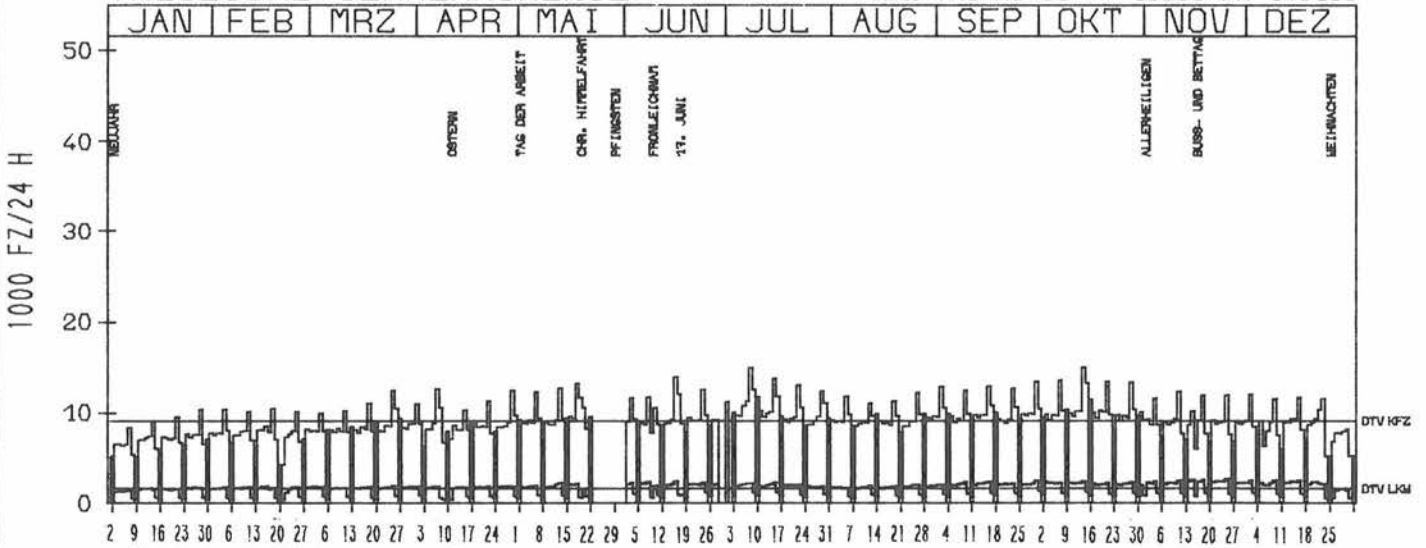
ZST: MECKENHEIM-MERL
 NR.: 5308 5 013

LAND: NORDRHEIN-WESTFALEN
 STRASSE: A 565
 KM: 19,5
 NETZKNOTEN:

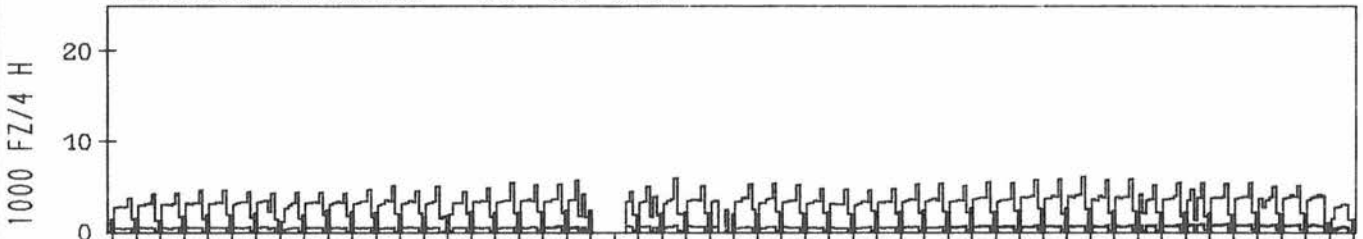
RICHTUNG NÖRD

DTV KFZ 9147
 DTV LKW 1585 = 17,33 %
 MAX TAG MO-FR 15060 FR 14,10
 MAX TAG SO+FEI 12030 FR 17,6
 MAX TAG MO-SO 15060 FR 14,10

TÄGLICHE VERKEHRSMENGE



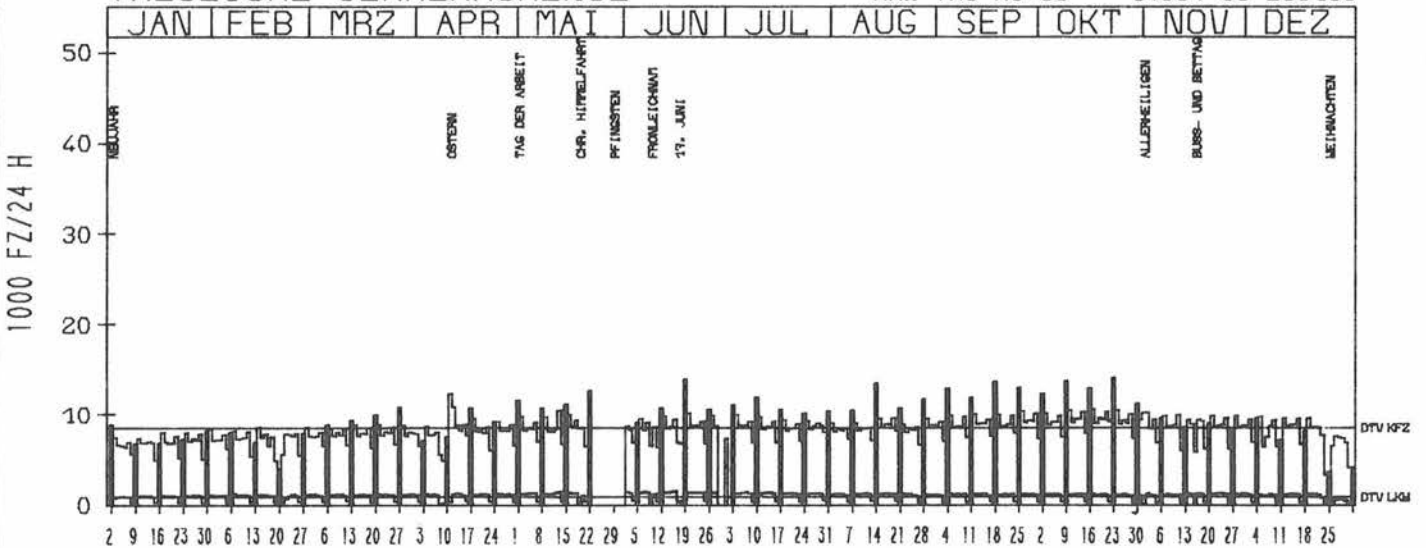
VERKEHRSMENGEN 15-19 UHR




RICHTUNG SÜED

DTV KFZ 8503
 DTV LKW 889 = 10,46 %
 MAX TAG MO-FR 10784 DI 12,4
 MAX TAG SO+FEI 14054 SO 23,10
 MAX TAG MO-SO 14054 SO 23,10

TÄGLICHE VERKEHRSMENGE



VERKEHRSMENGEN 15-19 UHR



JAHRESGANGLINIEN 1977

ZST: ELZER BERG
 NR.: 5514 6 846 (0846)

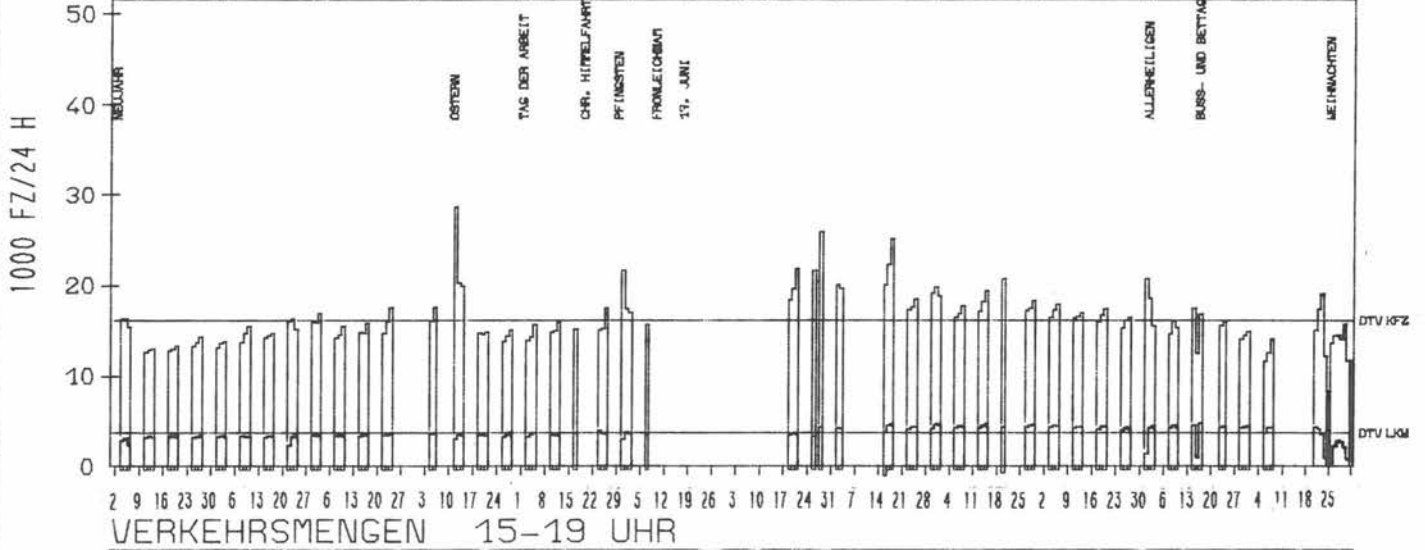
LAND: HESSEN
 STRASSE: A 3
 KM: 101.0
 NETZKNOTEN: 5513 002
 5514 058

RICHTUNG NÖRD

DTV KFZ 16161
 DTV LKW 3671 = 22.72 %
 MAX TAG MO-FR 17410 DO 22.12 %
 MAX TAG SO+FEI 13620 MO 26.12 %
 MAX TAG MO-SO 19063 FR 23.12 %

TAEGLICHE VERKEHRSMENGE

JAN FEB MRZ APR MAI JUN JUL AUG SEP OKT NOV DEZ

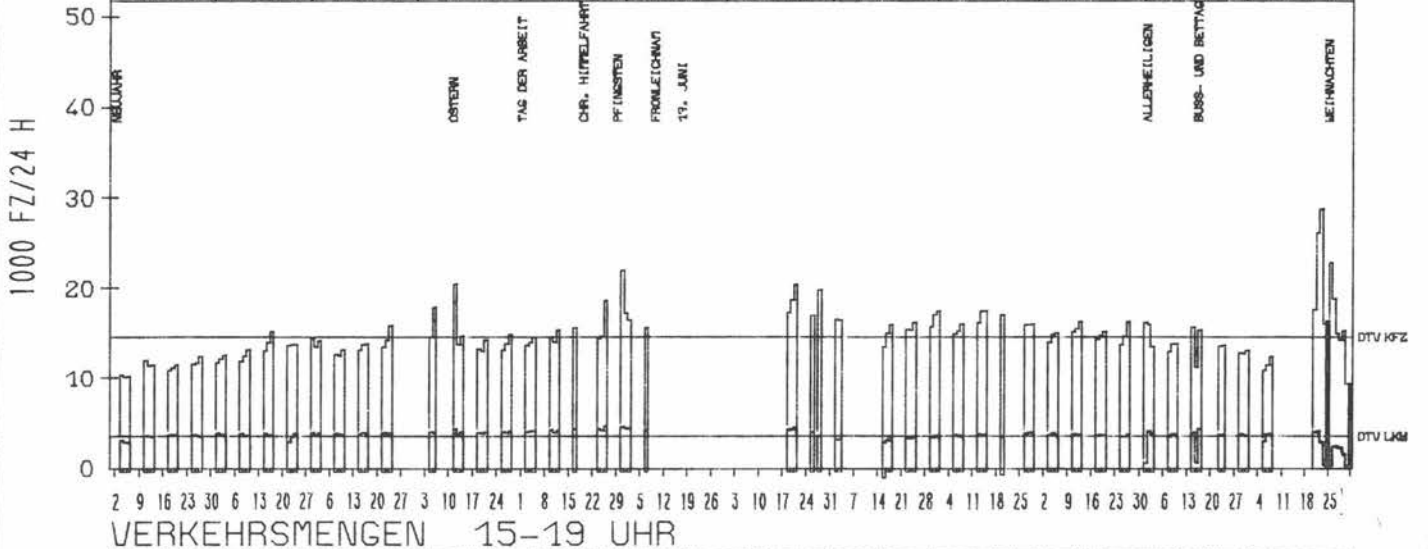


RICHTUNG SÜED

DTV KFZ 14576
 DTV LKW 3566 = 24.46 %
 MAX TAG MO-FR 26139 DO 22.12 %
 MAX TAG SO+FEI 22763 MO 26.12 %
 MAX TAG MO-SO 28718 FR 23.12 %

TAEGLICHE VERKEHRSMENGE

JAN FEB MRZ APR MAI JUN JUL AUG SEP OKT NOV DEZ



JAHRESGANGLINIEN 1977

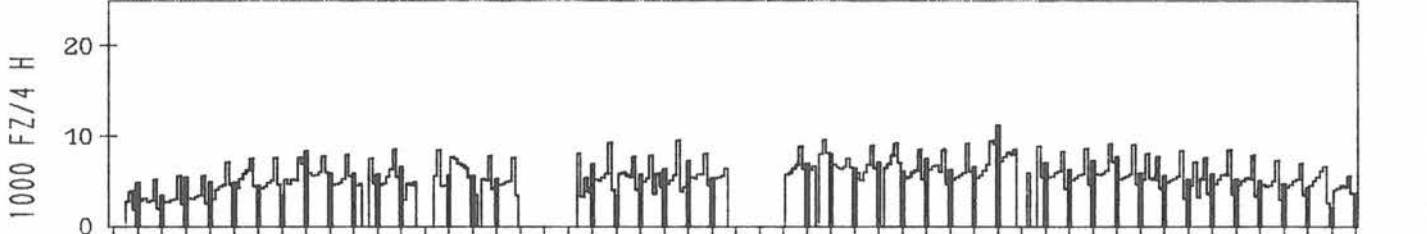
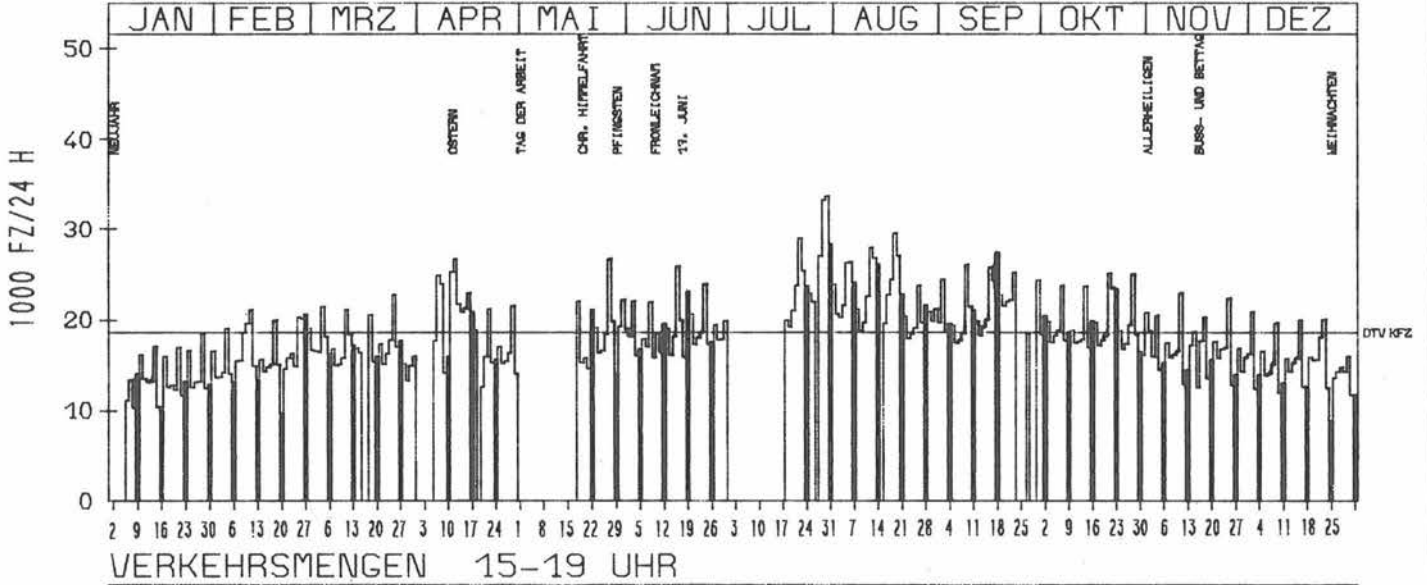
ZST: IDSTEIN
 NR.: 5715 6 849 (0849)

LAND: HESSEN
 STRASSE: A 3
 KM: 133,2
 NETZKNOTEN: 5715 003
 5715 031

RICHTUNG NÖRD

DTV KFZ 18648
 MAX TAG MO-FR 33240 FR 29, 7,0
 MAX TAG SO+FEI 28290 SO 31, 7,0
 MAX TAG MO-SO 33637 SA 30, 7,0

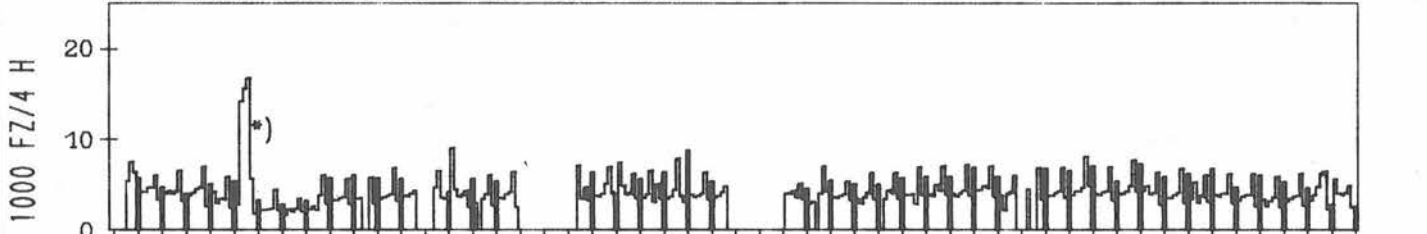
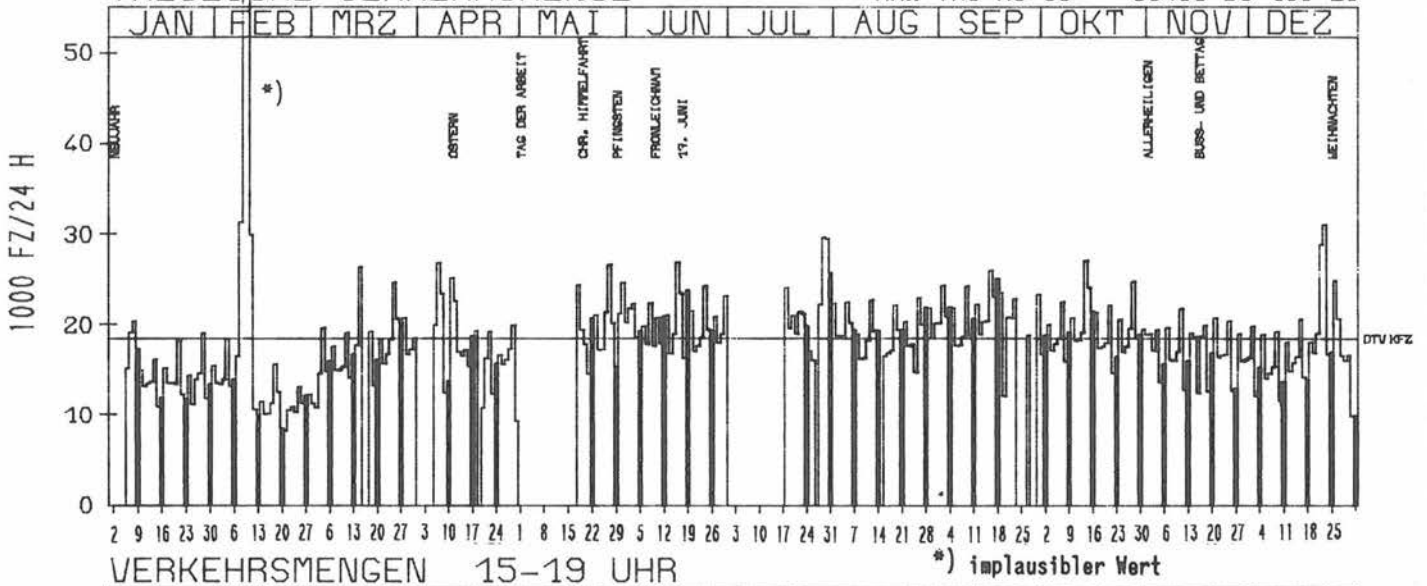
TÄGLICHE VERKEHRSMENGE



RICHTUNG SÜED

DTV KFZ 18493
 MAX TAG MO-FR 60433 DO 10, 2,0 *)
 MAX TAG SO+FEI 25734 SO 31, 7,0 *)
 MAX TAG MO-SO 60433 DO 10, 2,0 *)

TÄGLICHE VERKEHRSMENGE



JAHRESGANGLINIEN 1977

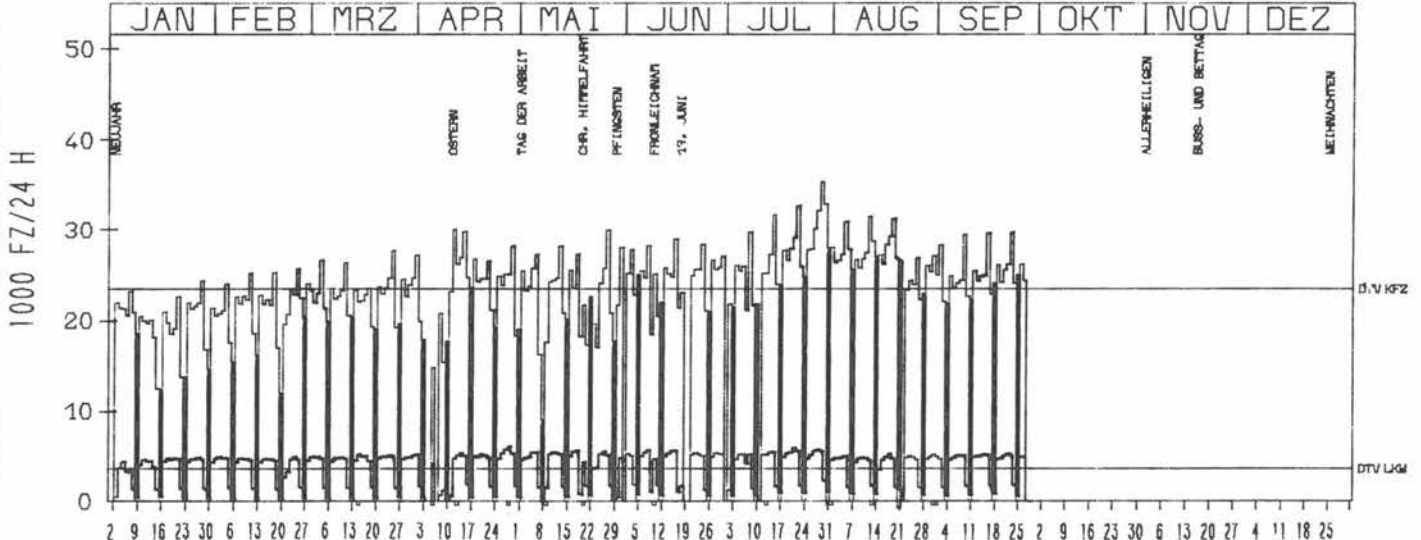
ZST: MÖNCHHÖF OST
 NR.: 5917 6 854 (0854)

LAND: HESSEN
 STRASSE: A 3
 KM: 165,5
 NETZKNOTEN: 5916 003
 5917 015

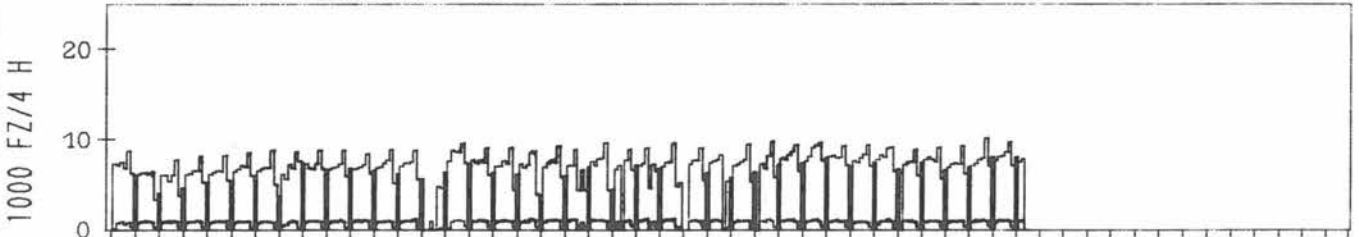
RICHTUNG NÖRD

DTV KFZ 23427
 DTV LKW 3642 = 15,55 %
 MAX TAG MO-FR 35285 FR 29,7 %
 MAX TAG SO+FEI 27001 SO 14,8 %
 MAX TAG MO-SO 35285 FR 29,7 %

TÄGLICHE VERKEHRSMENGE



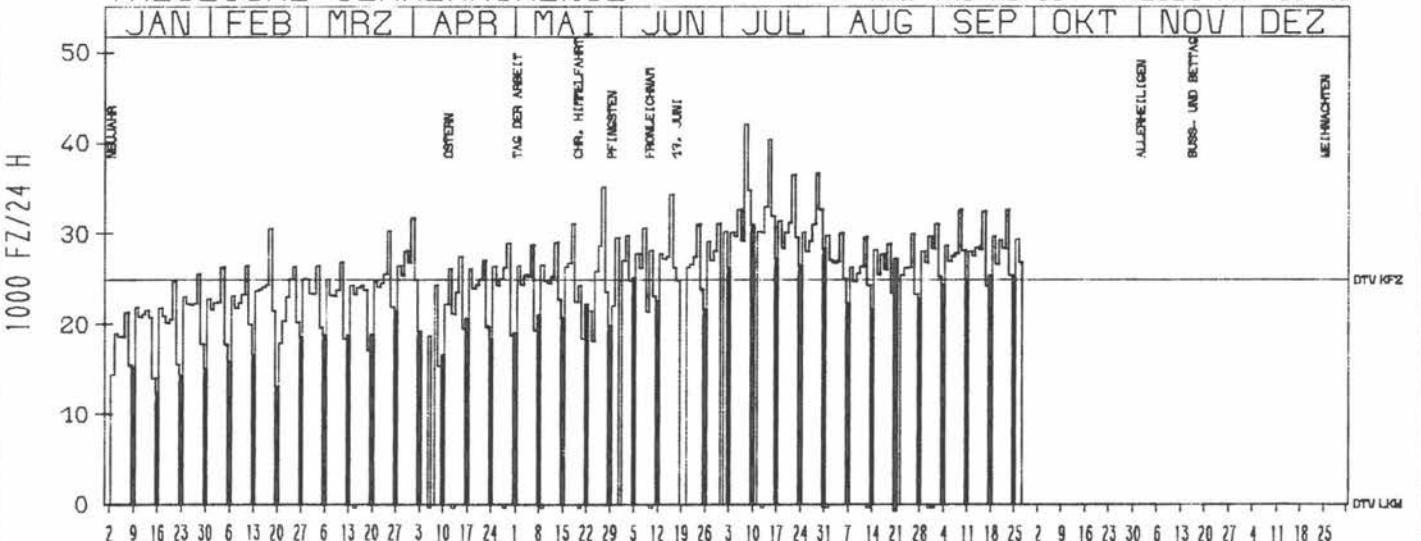
VERKEHRSMENGEN 15-19 UHR



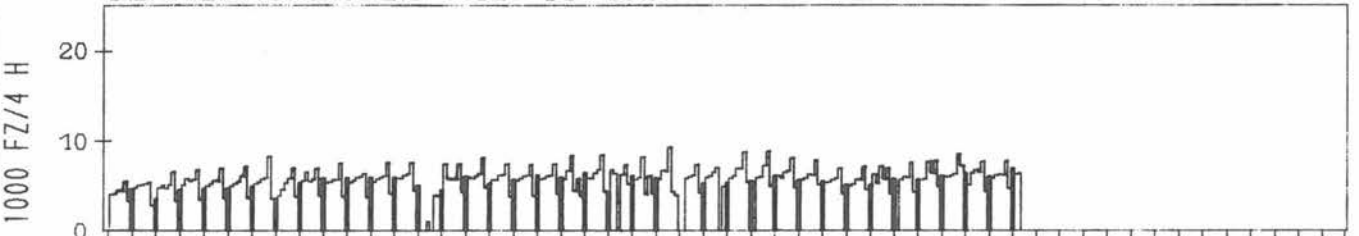
RICHTUNG SÜED

DTV KFZ 24834
 DTV LKW 3642 = 14,67 %
 MAX TAG MO-FR 42021 FR 8,7 %
 MAX TAG SO+FEI 30934 SO 10,7 %
 MAX TAG MO-SO 42021 FR 8,7 %

TÄGLICHE VERKEHRSMENGE



VERKEHRSMENGEN 15-19 UHR



JAHRESGANGLINIEN 1977

52

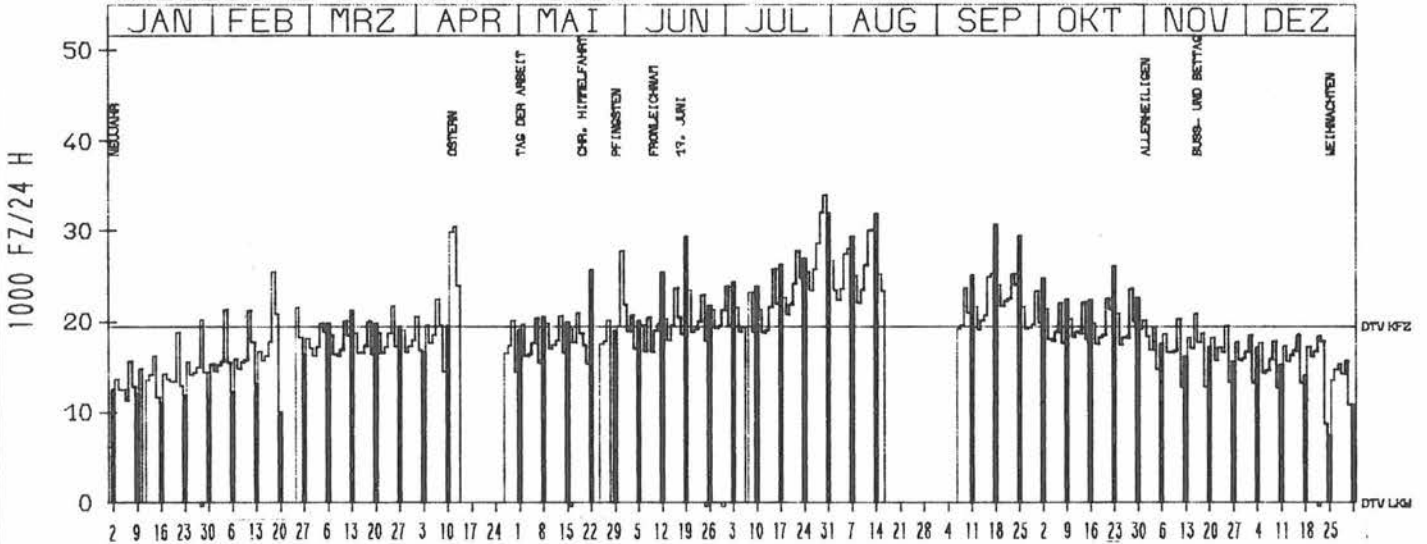
ZST: HANAU
 NR.: 5919 6 859 (0859)

LAND: HESSEN
 STRASSE: A 3
 KM: 193.0
 NETZKNOTEN: 5919 023
 6020 005

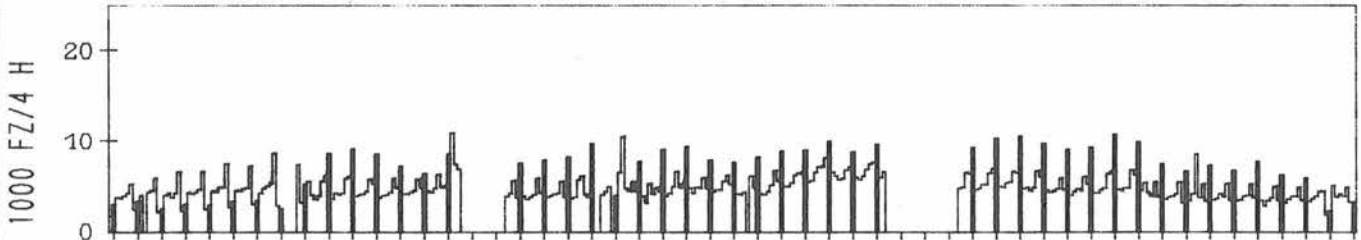
RICHTUNG NÖRD

DTV KFZ 19452
 DTV LKW 0 = 0.00 %
 MAX TAG MO-FR 32079 FR 29.7 %
 MAX TAG SO+FEI 31924 SO 31.7 %
 MAX TAG MO-SO 33939 SA 30.7 %

TAEGLICHE VERKEHRSMENGE



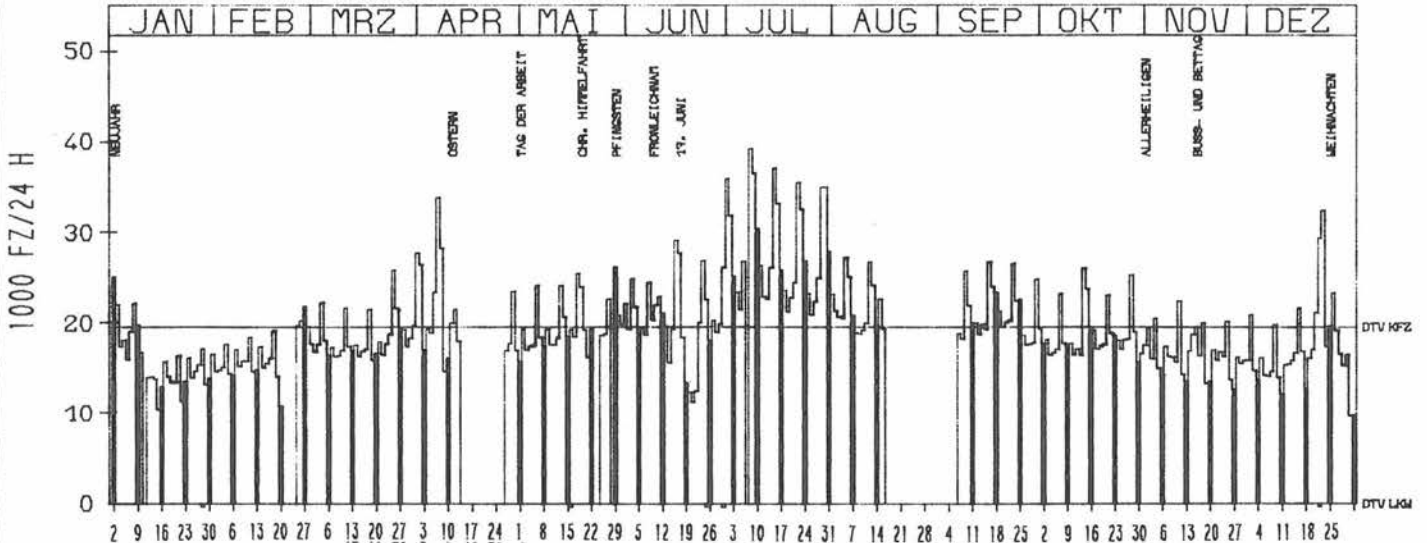
VERKEHRSMENGEN 15-19 UHR



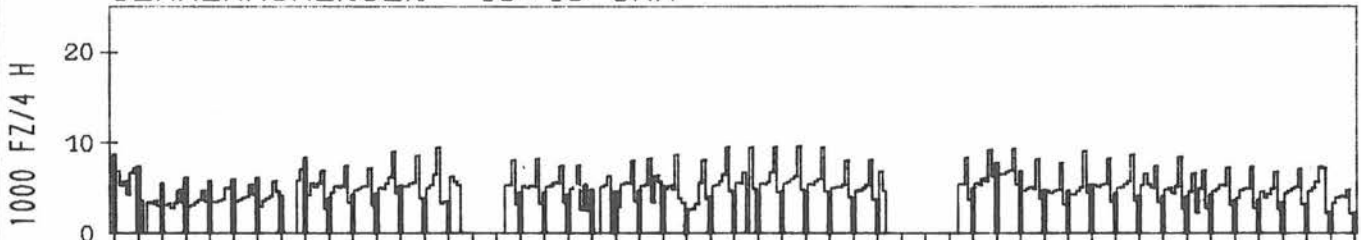
RICHTUNG SUED

DTV KFZ 19561
 DTV LKW 0 = 0.00 %
 MAX TAG MO-FR 39195 FR 8.7 %
 MAX TAG SO+FEI 30409 SO 10.7 %
 MAX TAG MO-SO 39195 FR 8.7 %

TAEGLICHE VERKEHRSMENGE



VERKEHRSMENGEN 15-19 UHR



JAHRESGANGLINIEN 1977

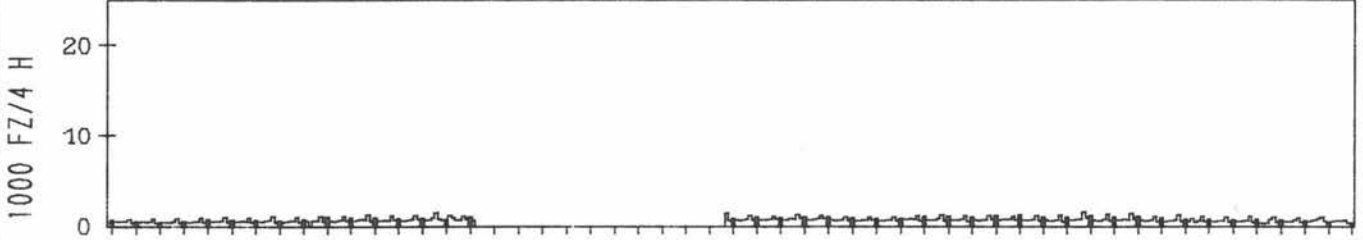

ZST: BAD HERSFELD
 NR.: 5124 6 881 (0881)

LAND: HESSEN
 STRASSE: A 4
 KM: 359,0
 NETZKNOTEN: 5124 040
 5123 022

RICHTUNG OST

TAEGLICHE VERKEHRSMENGE

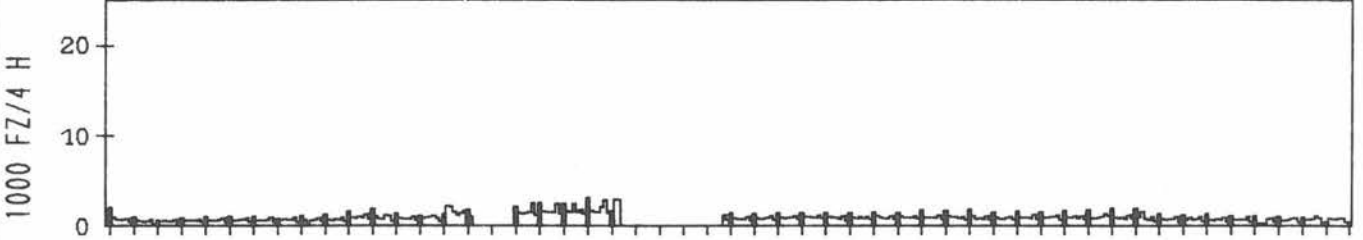
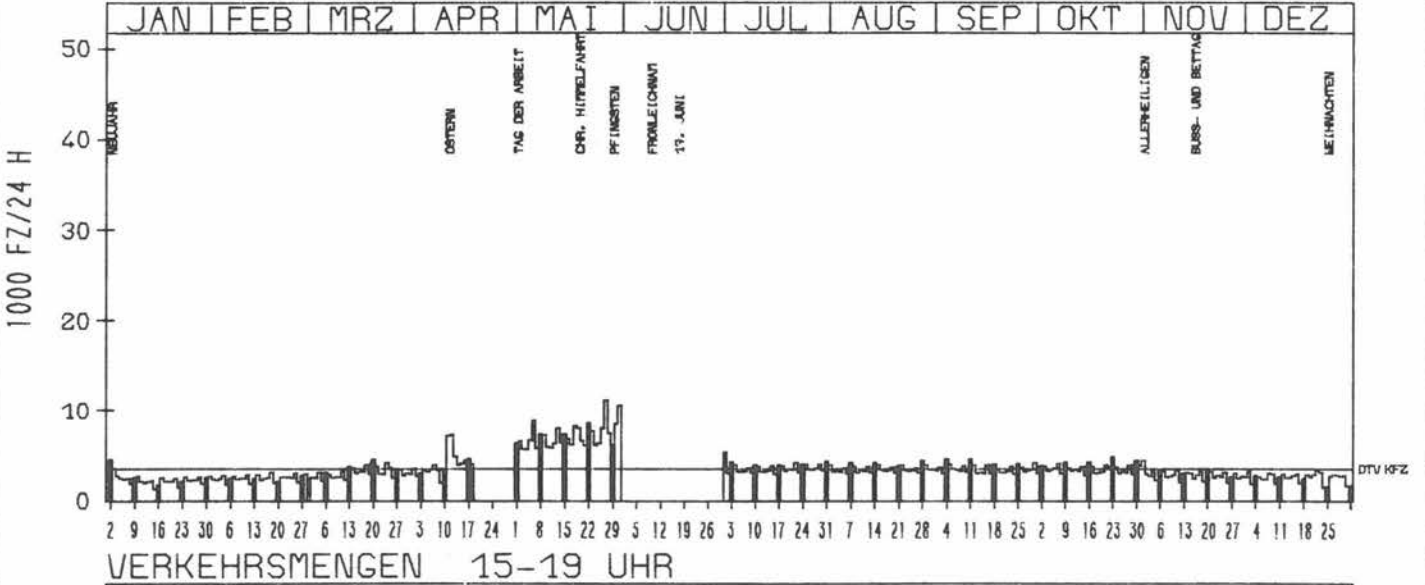
DTV KFZ 2833
 MAX TAG MO-FR 5636 MI 6 4
 MAX TAG SO+FEI 6108 FR 8 4
 MAX TAG MO-SO 8029 DO 7 4



RICHTUNG WEST

TAEGLICHE VERKEHRSMENGE

DTV KFZ 3559
 MAX TAG MO-FR 10580 DI 31 5
 MAX TAG SO+FEI 8658 SO 22 5
 MAX TAG MO-SO 11117 FR 27 5



JAHRESGANGLINIEN 1977

ZST: BUTZBACH

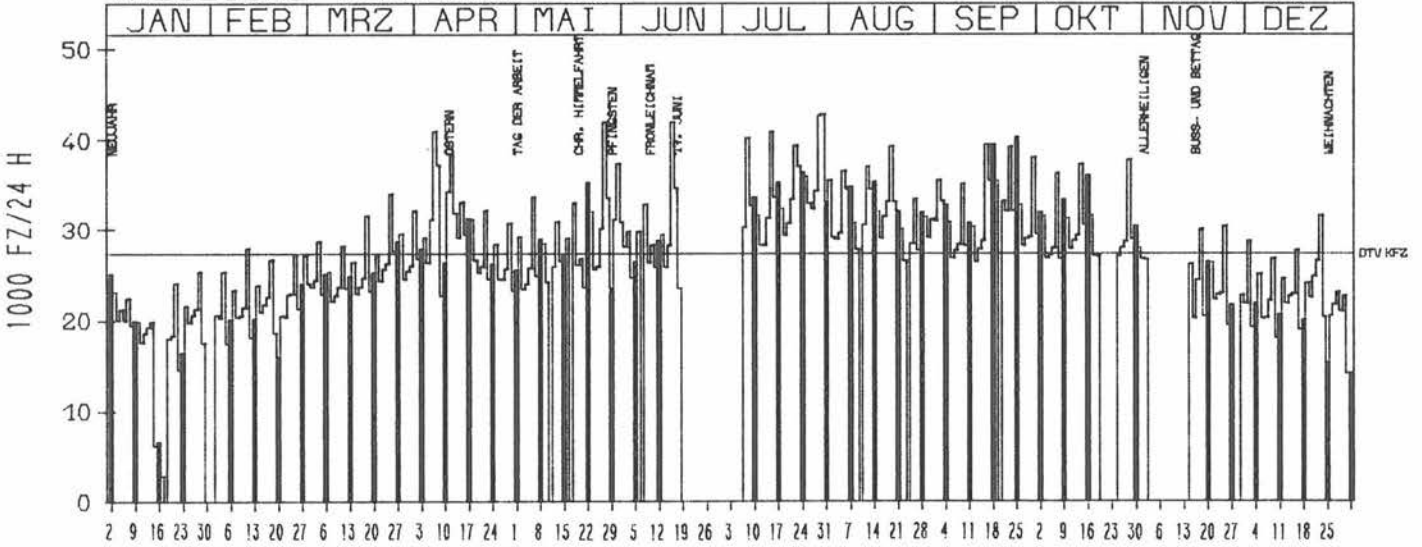
LAND: HESSEN
 STRASSE: A 5
 KM: 450,2
 NETZKNOTEN: 5518 029
 5518 024

NR.: 5518 6 817 (0817)

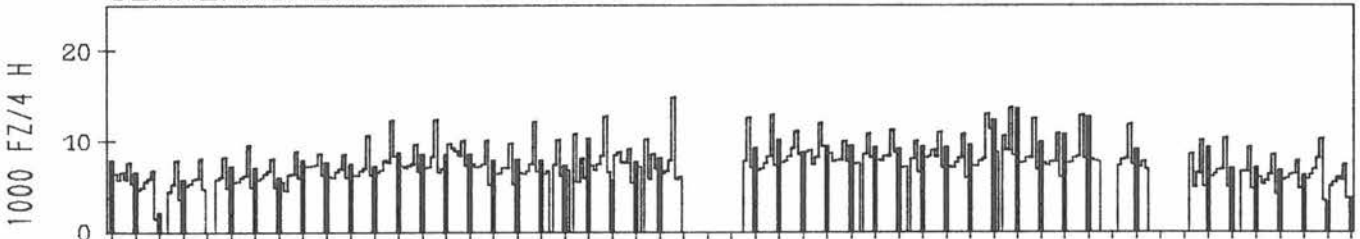
RICHTUNG NÖRD

DTV KFZ 27407
 MAX TAG MO-FR 42695 FR 29. 7.
 MAX TAG SO+FEI 40265 SO 25. 9.
 MAX TAG MO-SO 42753 SA 30. 7.

TÄGLICHE VERKEHRSMENGE



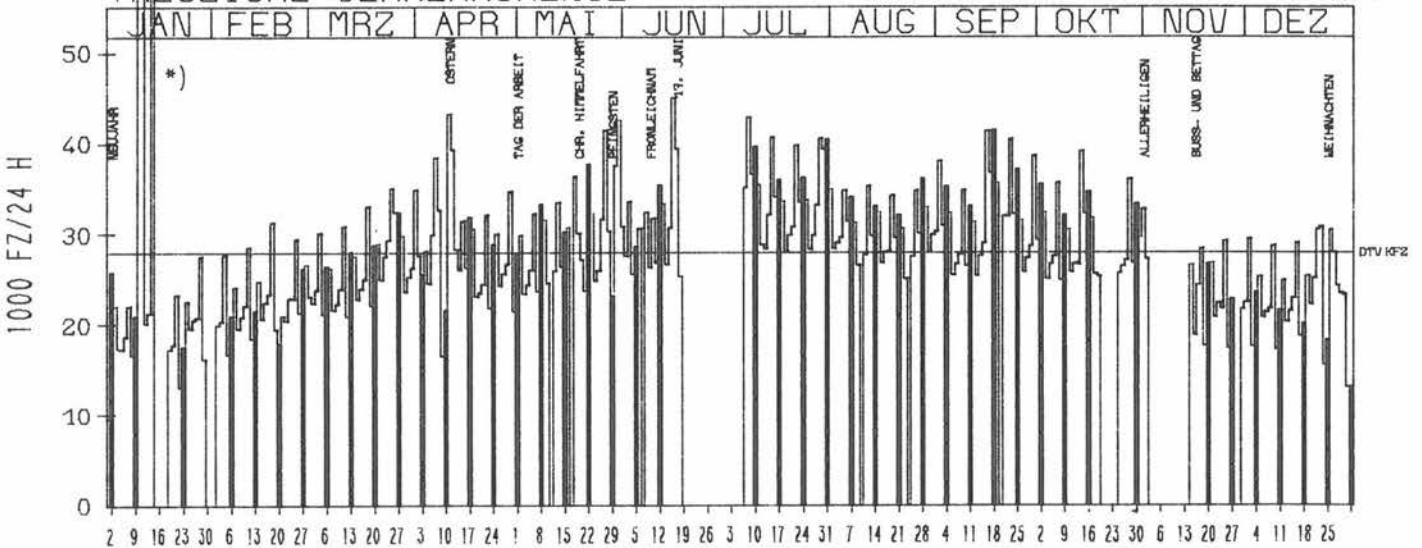
VERKEHRSMENGEN 15-19 UHR



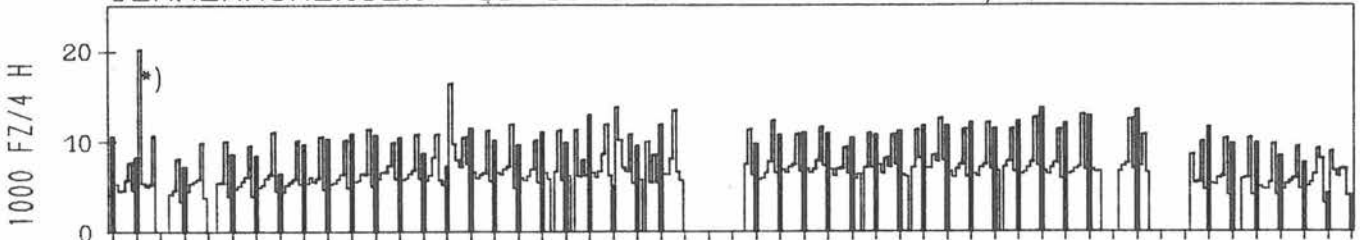
RICHTUNG SÜED

DTV KFZ 27972
 MAX TAG MO-FR 67361 DI 11. 1.*
 MAX TAG SO+FEI 43293 MO 11. 4.*
 MAX TAG MO-SO 67361 DI 11. 1.*

TÄGLICHE VERKEHRSMENGE



VERKEHRSMENGEN 15-19 UHR



*) implausibler Wert

JAHRESGANGLINIEN 1977

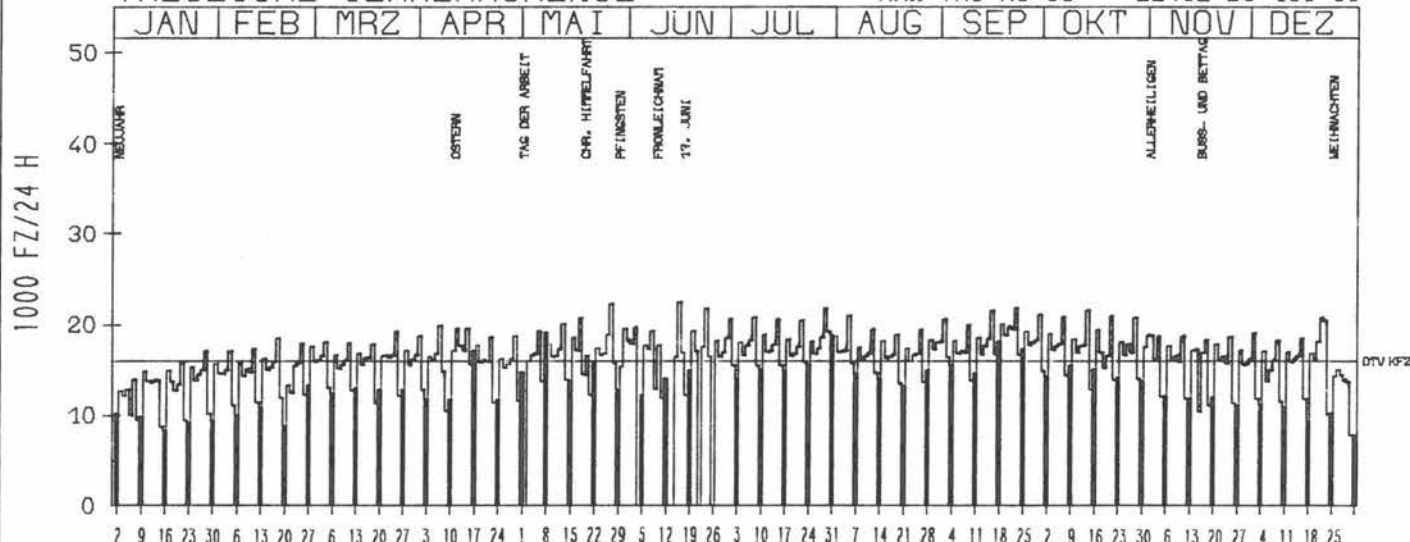
ZST: VIERNHEIM SUED
 NR.: 6417 6 830 (0830)

LAND: HESSEN
 STRASSE: A 6
 KM: 558,1
 NETZKNOTEN: 6417 307
 6417 301

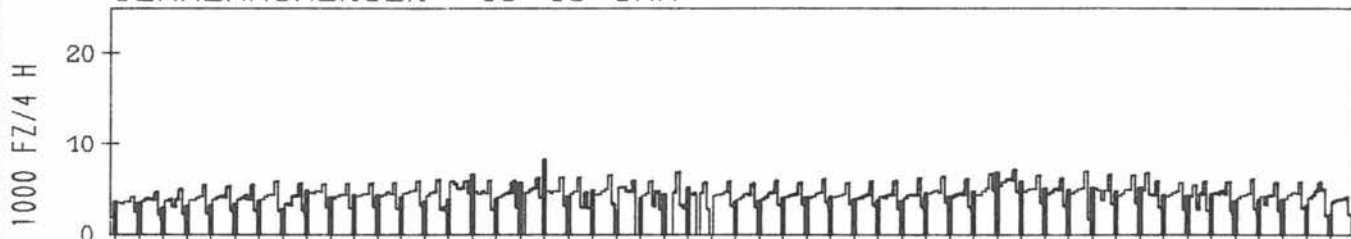
RICHTUNG OST

TAEGLICHE VERKEHRSMENGE

DTV KFZ	15932
MAX TAG MO-FR	21811 FR 29. 7.
MAX TAG SO+FEI	19151 SO 8. 5.
MAX TAG MO-SO	22492 DO 16. 6.



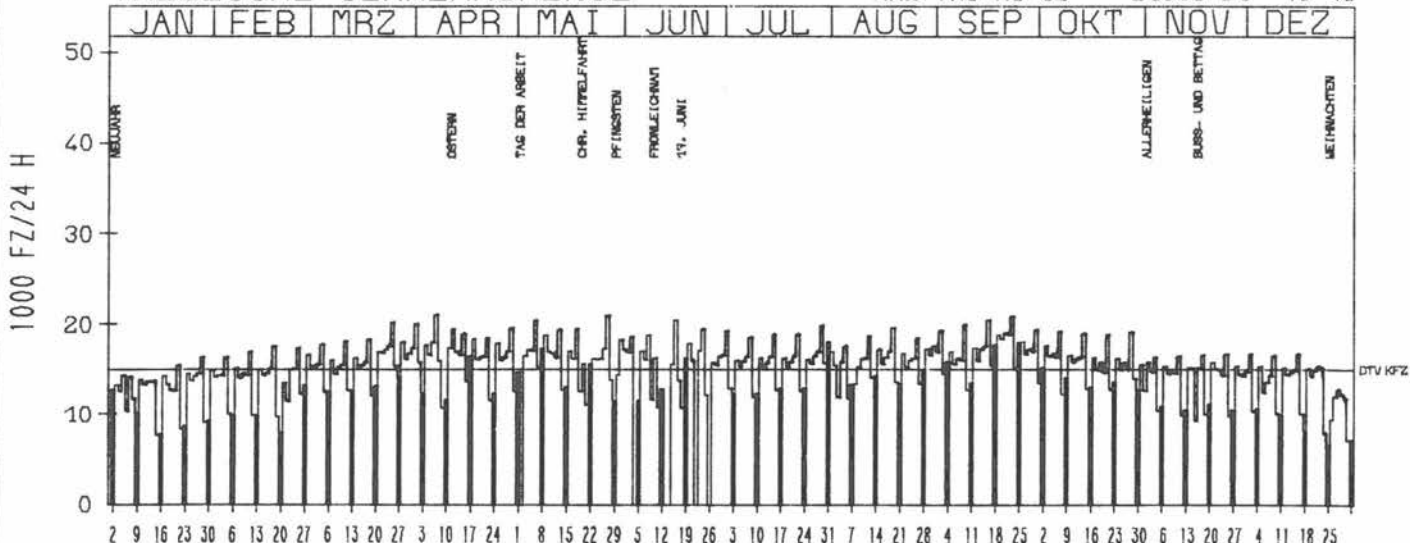
VERKEHRSMENGEN 15-19 UHR



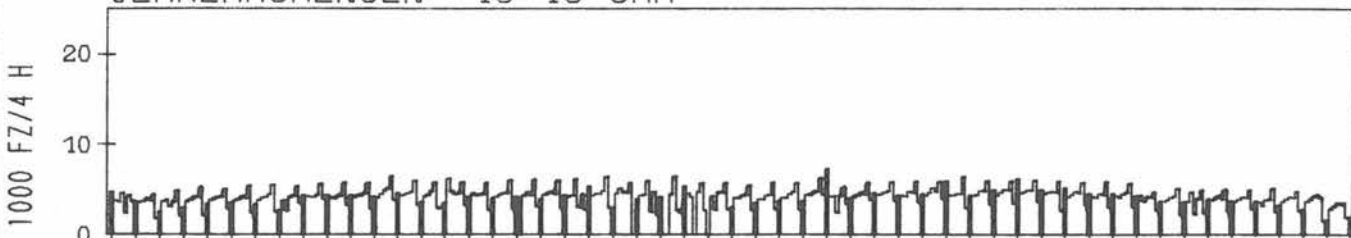
RICHTUNG WEST

TAEGLICHE VERKEHRSMENGE

DTV KFZ	14982
MAX TAG MO-FR	20851 FR 23. 9.
MAX TAG SO+FEI	18022 SO 31. 7.
MAX TAG MO-SO	21058 DO 7. 4.



VERKEHRSMENGEN 15-19 UHR



JAHRESGANGLINIEN 1977

ZST: VIERNHEIM WEST
 NR.: 6417 6 873 (0873)

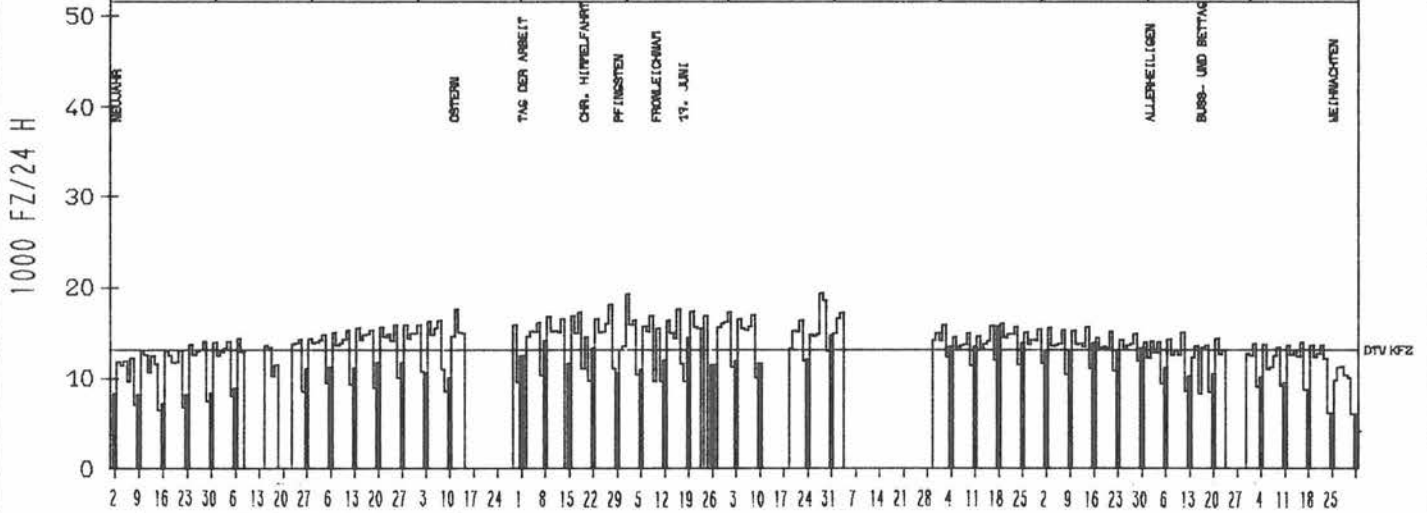
LAND: HESSEN
 STRASSE: A 6
 KM: 557,0
 NETZKNOTEN: 6417 307
 6417 010

RICHTUNG OST


DTV KFZ 13438
 MAX TAG MO-FR 19350 DO 28. 7.
 MAX TAG SO+FEI 15713 SO 18. 9.
 MAX TAG MO-SO 19350 DO 28. 7.

TAEGLICHE VERKEHRSMENGE

JAN | FEB | MRZ | APR | MAI | JUN | JUL | AUG | SEP | OKT | NOV | DEZ



VERKEHRSMENGEN 15-19 UHR

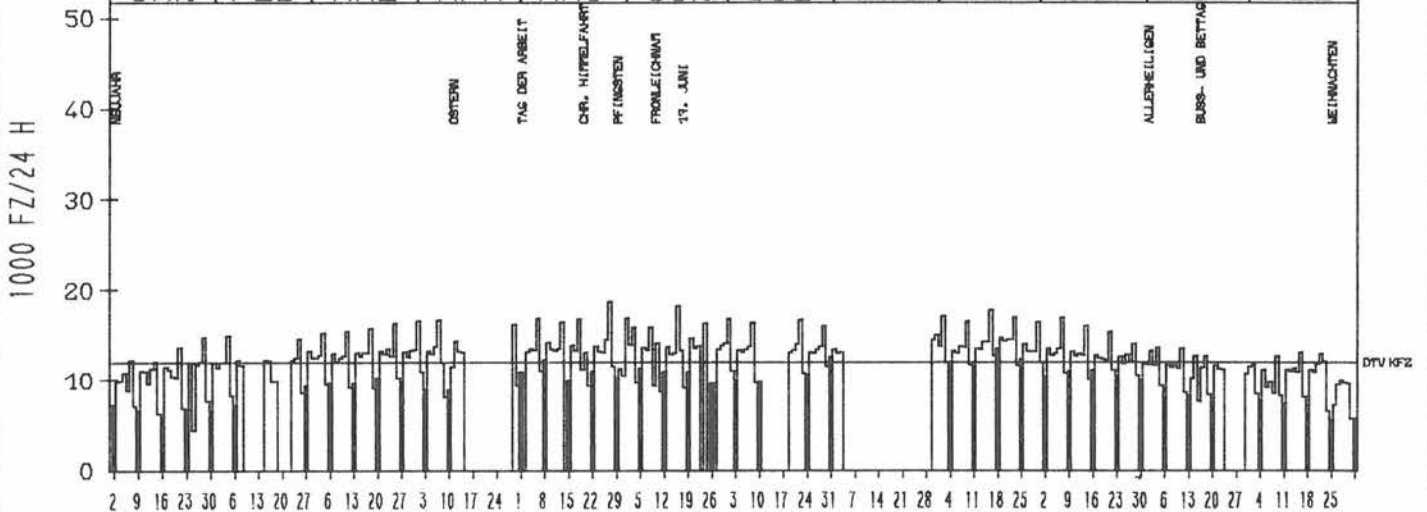


RICHTUNG WEST

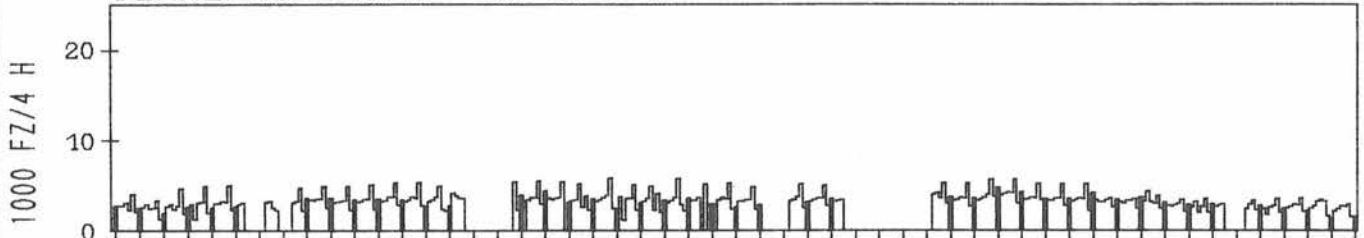
DTV KFZ 11949
 MAX TAG MO-FR 17776 FR 16. 9.
 MAX TAG SO+FEI 13475 SO 18. 9.
 MAX TAG MO-SO 18698 FR 27. 5.

TAEGLICHE VERKEHRSMENGE

JAN | FEB | MRZ | APR | MAI | JUN | JUL | AUG | SEP | OKT | NOV | DEZ



VERKEHRSMENGEN 15-19 UHR



JAHRESGANGLINIEN 1977

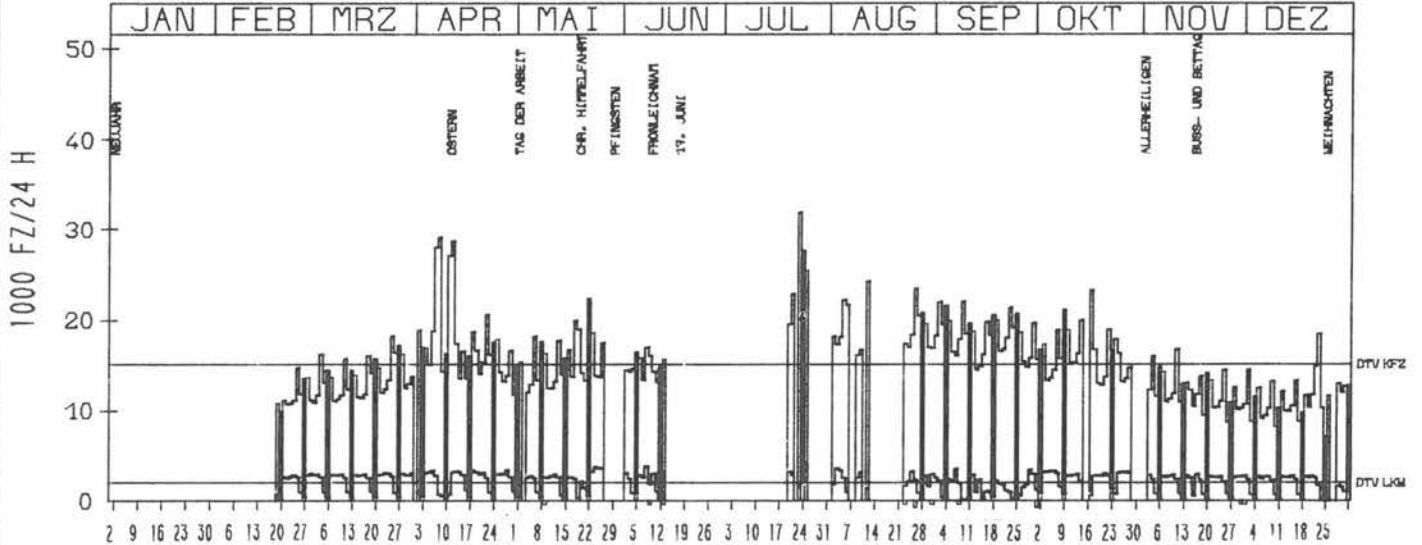
ZST: KASSEL OST
 NR.: 4623 6 800 (0800)

LAND: HESSEN
 STRASSE: A 7
 KM: 305.1
 NETZKNOTEN: 4623 001
 4623 341

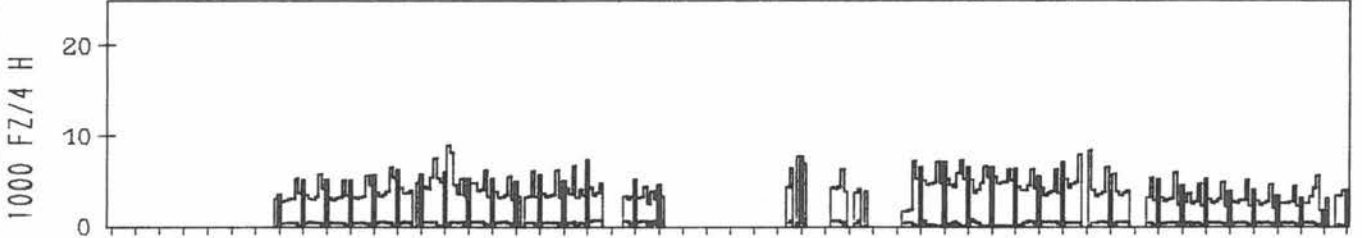
RICHTUNG NORD

DTV KFZ 15110
 DTV LKW 2060 = 13.63 %
 MAX TAG MO-FR 28720 DI 12.4
 MAX TAG SO+FEI 29104 FR 8.4
 MAX TAG MO-SO 31848 SA 23.9

TAEGLICHE VERKEHRSMENGE



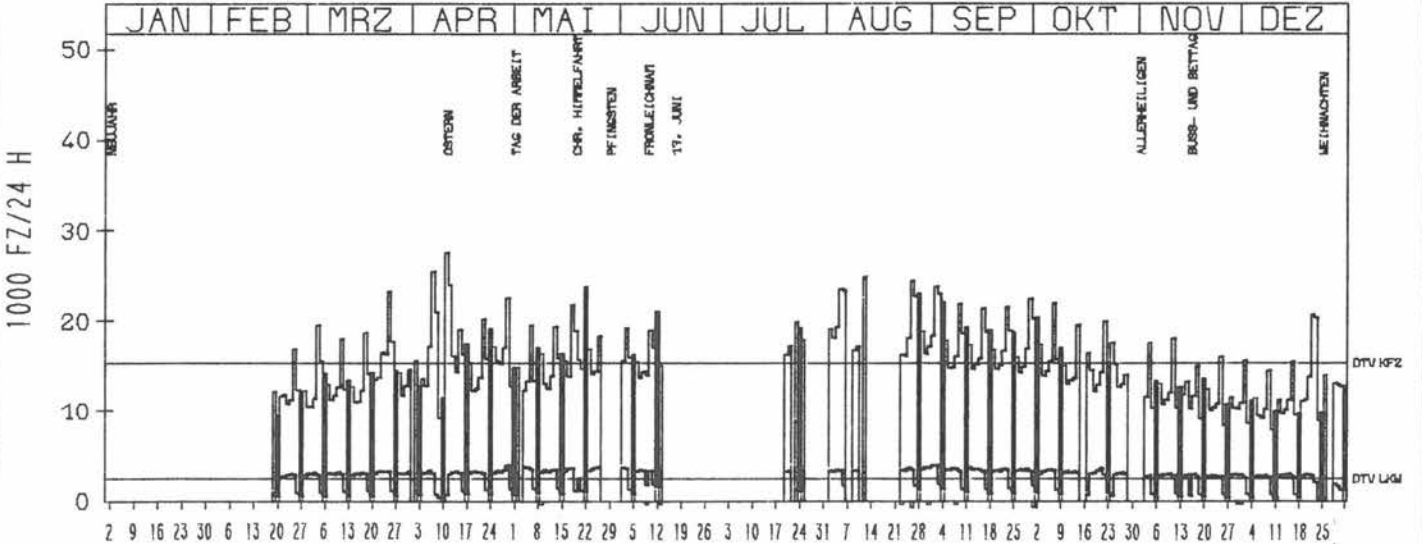
VERKEHRSMENGEN 15-19 UHR



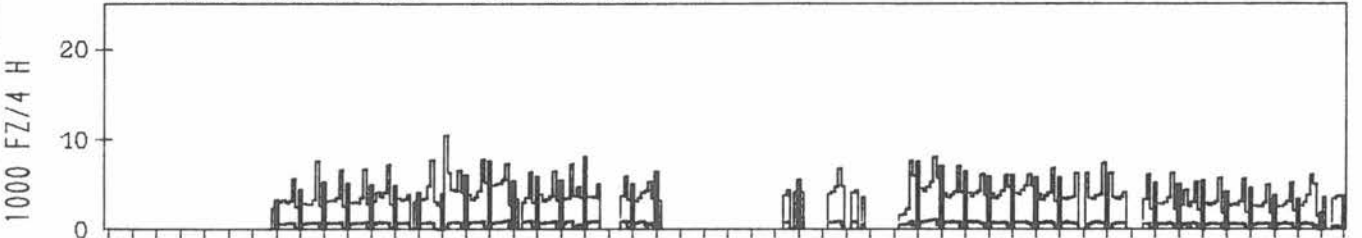
RICHTUNG SUED

DTV KFZ 15252
 DTV LKW 2478 = 16.25 %
 MAX TAG MO-FR 24896 FR 12.8
 MAX TAG SO+FEI 27521 MO 11.4
 MAX TAG MO-SO 27521 MO 11.4

TAEGLICHE VERKEHRSMENGE



VERKEHRSMENGEN 15-19 UHR



JAHRESGANGLINIEN 1977

58

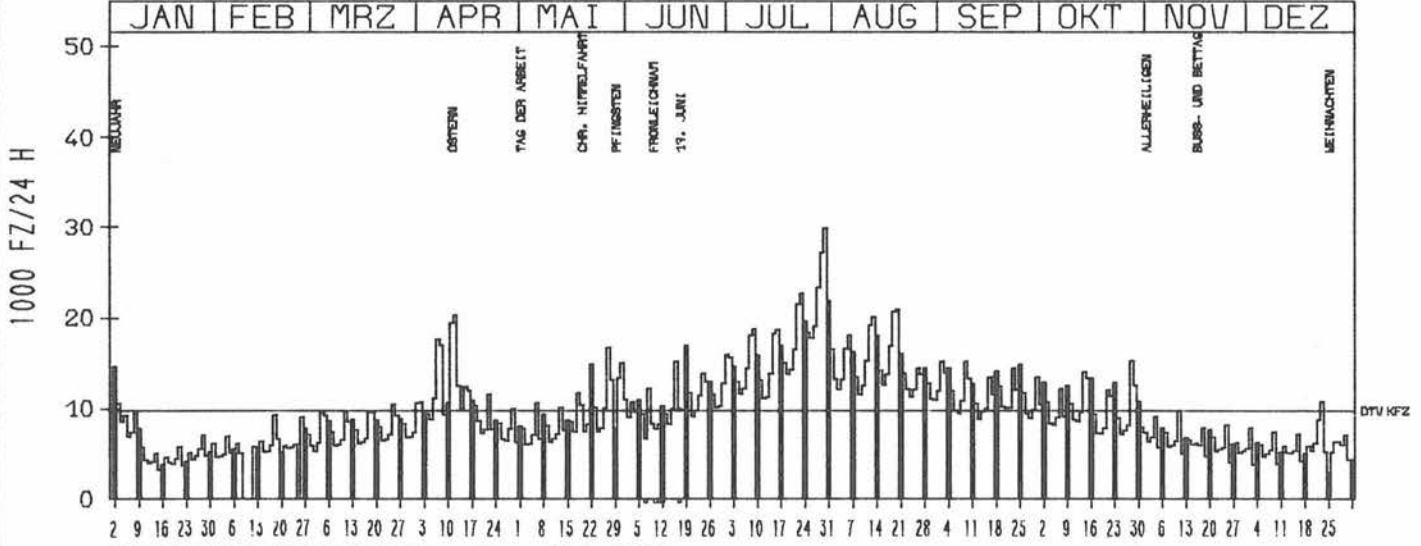
ZST: FULDA NORD
 NR.: 5424 6 877 (0877)

LAND: HESSEN
 STRASSE: A 7
 KM: 33,5
 NETZKNOTEN: 5424 107
 5524 049

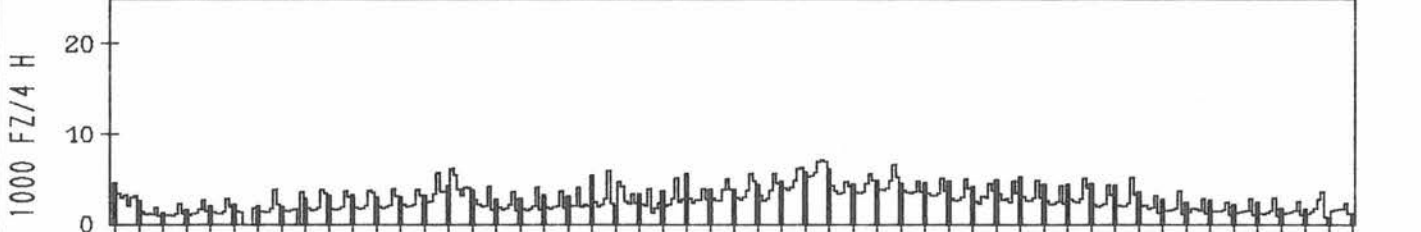
RICHTUNG NORD

DTV KFZ 9751
 MAX TAG MO-FR 27227 FR 29. 7.
 MAX TAG SO+FEI 21893 SO 31. 7.
 MAX TAG MO-SO 29840 SA 30. 7.

TAEGLICHE VERKEHRSMENGE



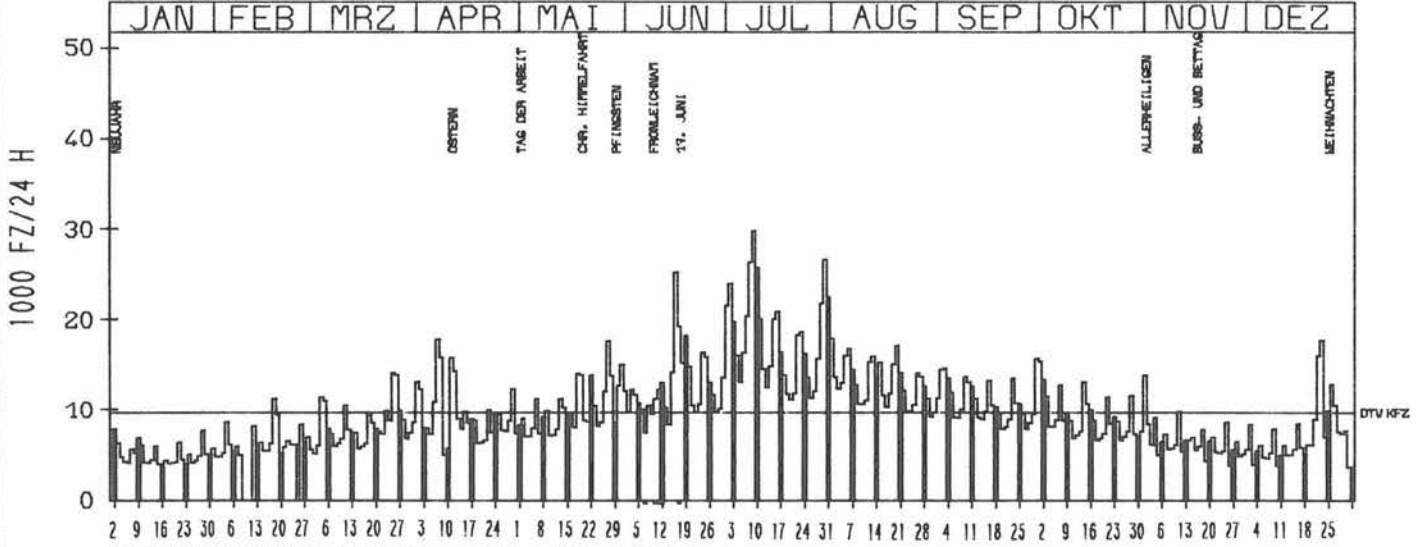
VERKEHRSMENGEN 15-19 UHR



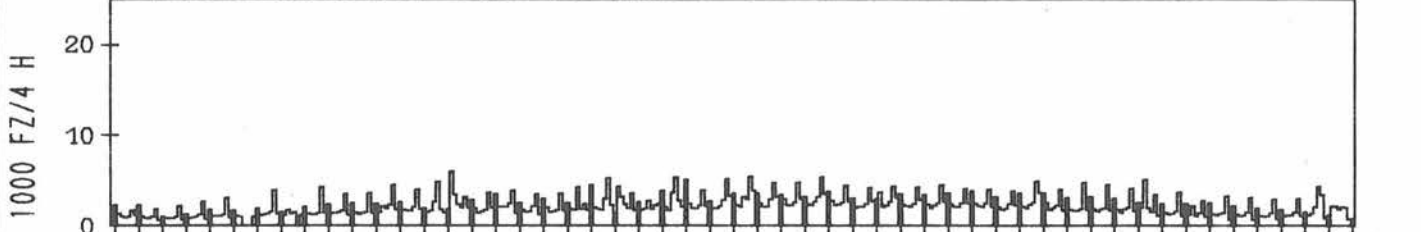
RICHTUNG SUED

DTV KFZ 9727
 MAX TAG MO-FR 26360 FR 8. 7.
 MAX TAG SO+FEI 25703 SO 10. 7.
 MAX TAG MO-SO 29804 SA 9. 7.

TAEGLICHE VERKEHRSMENGE



VERKEHRSMENGEN 15-19 UHR



JAHRESGANGLINIEN 1977

ZST: WELKERS
 NR.: 5524 6 878 (0878)

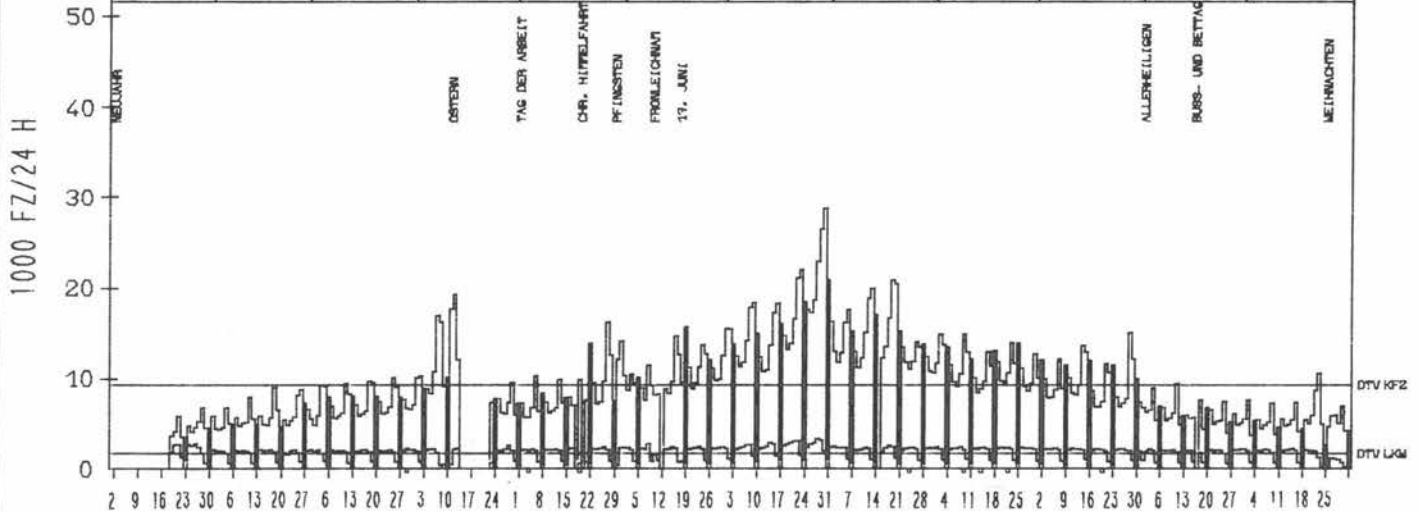
LAND: HESSEN
 STRASSE: A 7
 KM: 46,0
 NETZKNOTEN: 5524 049
 5624 009

RICHTUNG NÖRD


DTV KFZ 9299
 DTV LKW 1717 = 18,46 %
 MAX TAG MO-FR 26526 FR 29,7 %
 MAX TAG SO+FEI 20852 SO 31,7 %
 MAX TAG MO-SO 28807 SA 30,7 %

TAEGLICHE VERKEHRSMENGE

JAN | FEB | MRZ | APR | MAI | JUN | JUL | AUG | SEP | OKT | NOV | DEZ



VERKEHRSMENGEN 15-19 UHR

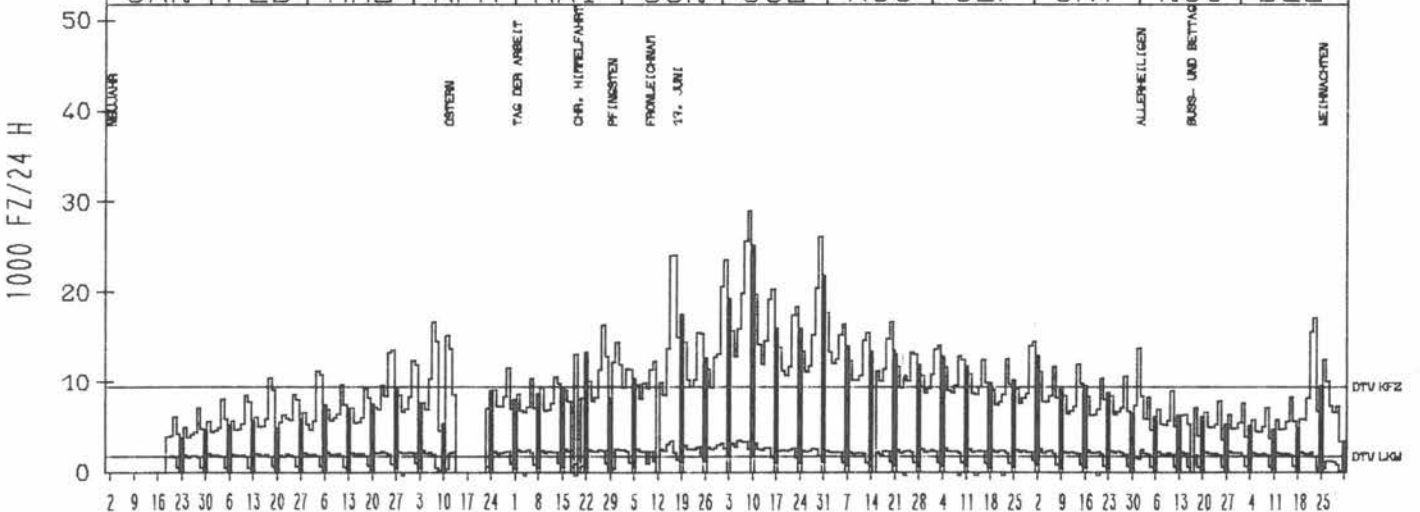


RICHTUNG SÜED


DTV KFZ 9472
 DTV LKW 1711 = 18,06 %
 MAX TAG MO-FR 25584 FR 8,7 %
 MAX TAG SO+FEI 25116 SO 10,7 %
 MAX TAG MO-SO 28963 SA 9,7 %

TAEGLICHE VERKEHRSMENGE

JAN | FEB | MRZ | APR | MAI | JUN | JUL | AUG | SEP | OKT | NOV | DEZ



VERKEHRSMENGEN 15-19 UHR



JAHRESGANGLINIEN 1977

68

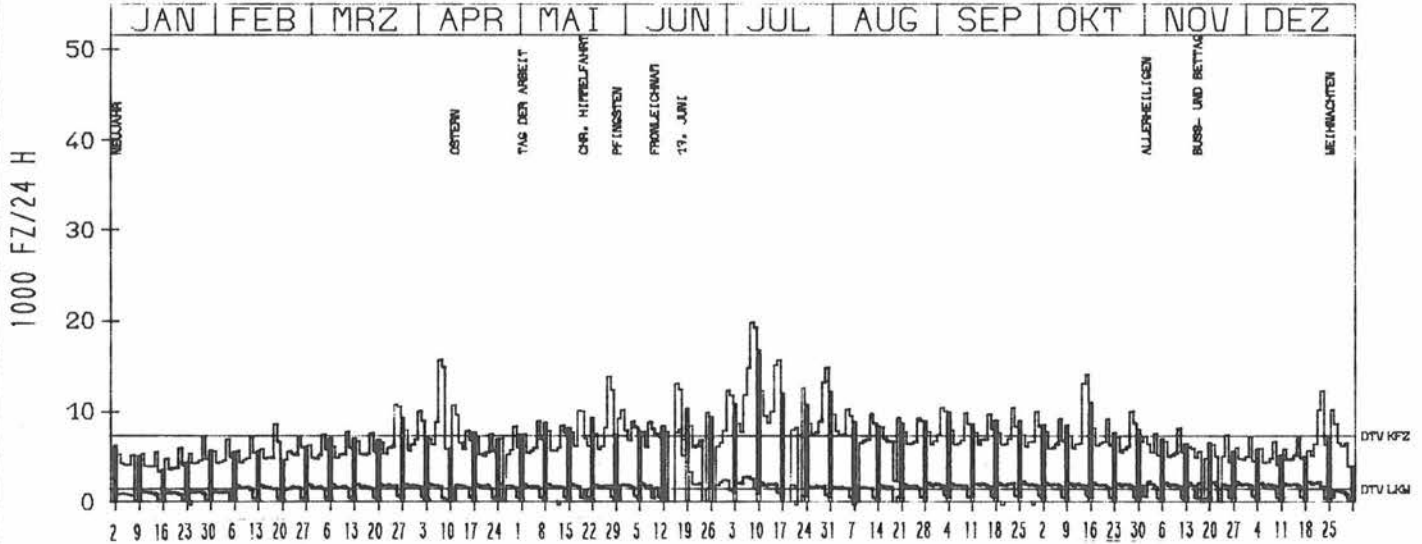
ZST: NIEDERELSUNGEN 1
 NR.: 4521 6 866 (0866)

LAND: HESSEN
 STRASSE: A 44
 KM: 32,0
 NETZKNOTEN: 4521 182
 4520 021


RICHTUNG OST

DTV KFZ 7256
 DTV LKW 1410 = 19,43 %
 MAX TAG MO-FR 19756 FR 8,7
 MAX TAG SO+FEI 16737 SO 10,7
 MAX TAG MO-SO 19756 FR 8,7

TAEGLICHE VERKEHRSMENGE



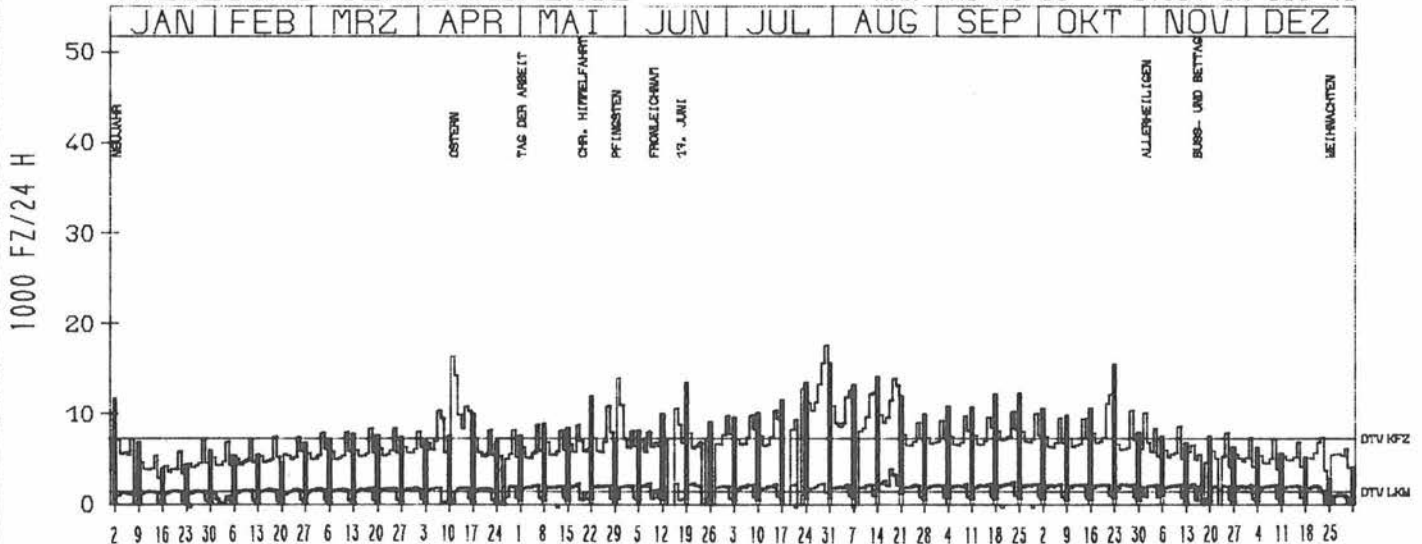
VERKEHRSMENGEN 15-19 UHR



RICHTUNG WEST

DTV KFZ 7267
 DTV LKW 1404 = 19,32 %
 MAX TAG MO-FR 15665 FR 29,7
 MAX TAG SO+FEI 16301 MO 11,4
 MAX TAG MO-SO 17597 SA 30,7

TAEGLICHE VERKEHRSMENGE



VERKEHRSMENGEN 15-19 UHR



JAHRESGANGLINIEN 1977

ZST: WUERGENDORF
 NR.: 5215 6 835 (0835)

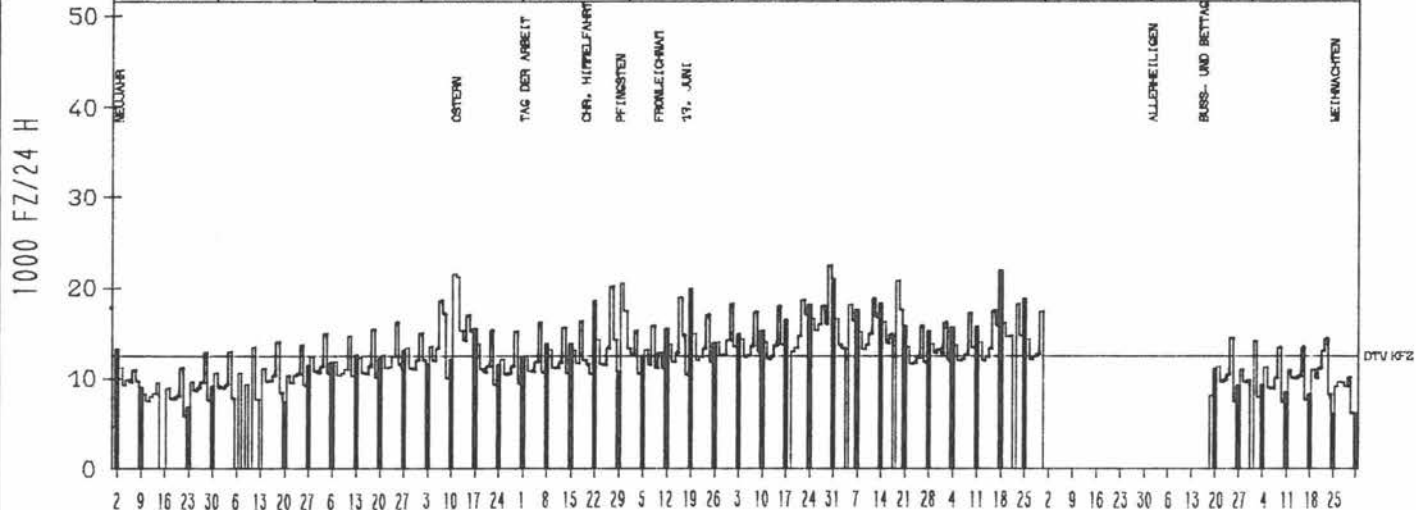
LAND: HESSEN
 STRASSE: A 45
 KM: 132,2
 NETZKNOTEN: 5215 015
 5215 015

RICHTUNG NORD

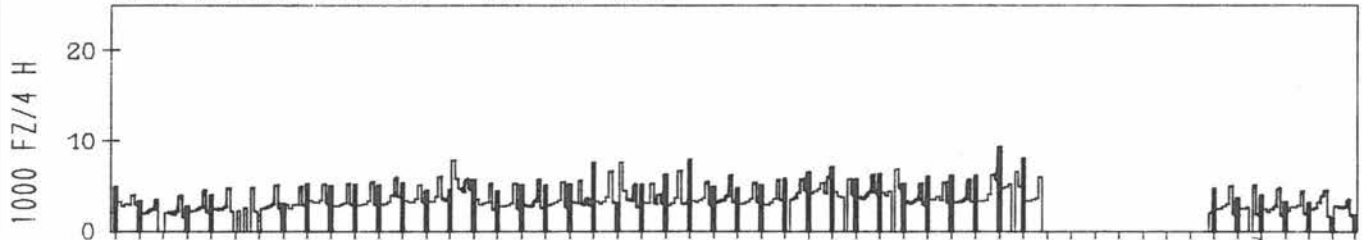
DTV KFZ 12451
 MAX TAG MO-FR 21089 DI 12, 4, 0
 MAX TAG SO+FEI 21864 SO 18, 9, 0
 MAX TAG MO-SO 22488 SA 30, 7, 0

TAEGLICHE VERKEHRSMENGE

JAN FEB MRZ APR MAI JUN JUL AUG SEP OKT NOV DEZ



VERKEHRSMENGEN 15-19 UHR

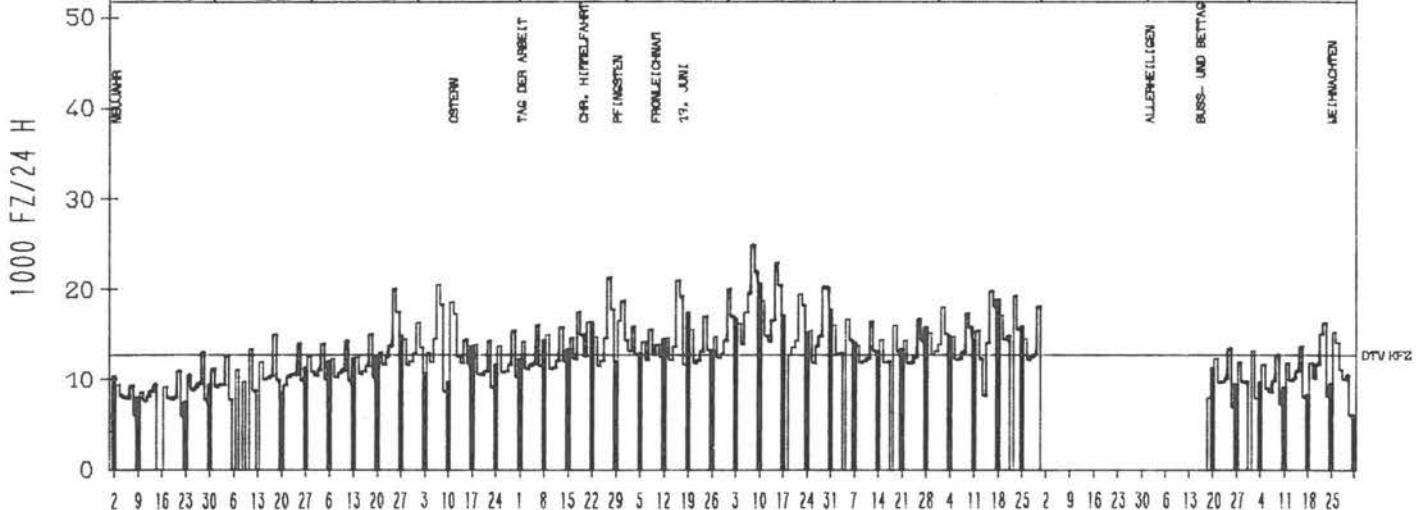


RICHTUNG SUED

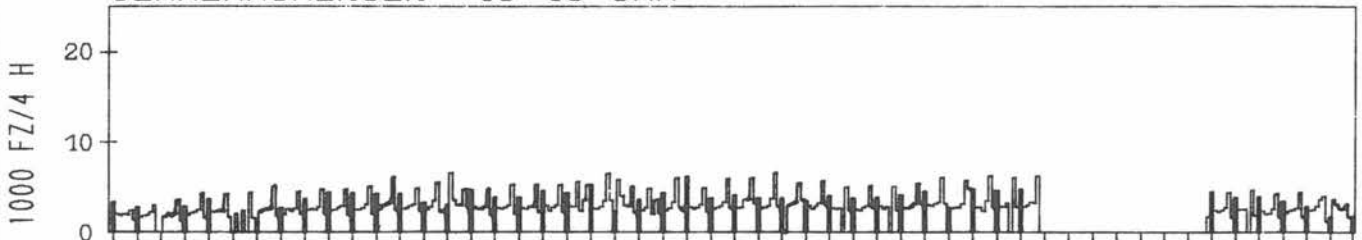
DTV KFZ 12713
 MAX TAG MO-FR 24884 FR 8, 7, 0
 MAX TAG SO+FEI 20662 SO 10, 7, 0
 MAX TAG MO-SO 24884 FR 8, 7, 0

TAEGLICHE VERKEHRSMENGE

JAN FEB MRZ APR MAI JUN JUL AUG SEP OKT NOV DEZ



VERKEHRSMENGEN 15-19 UHR



JAHRESGANGLINIEN 1977

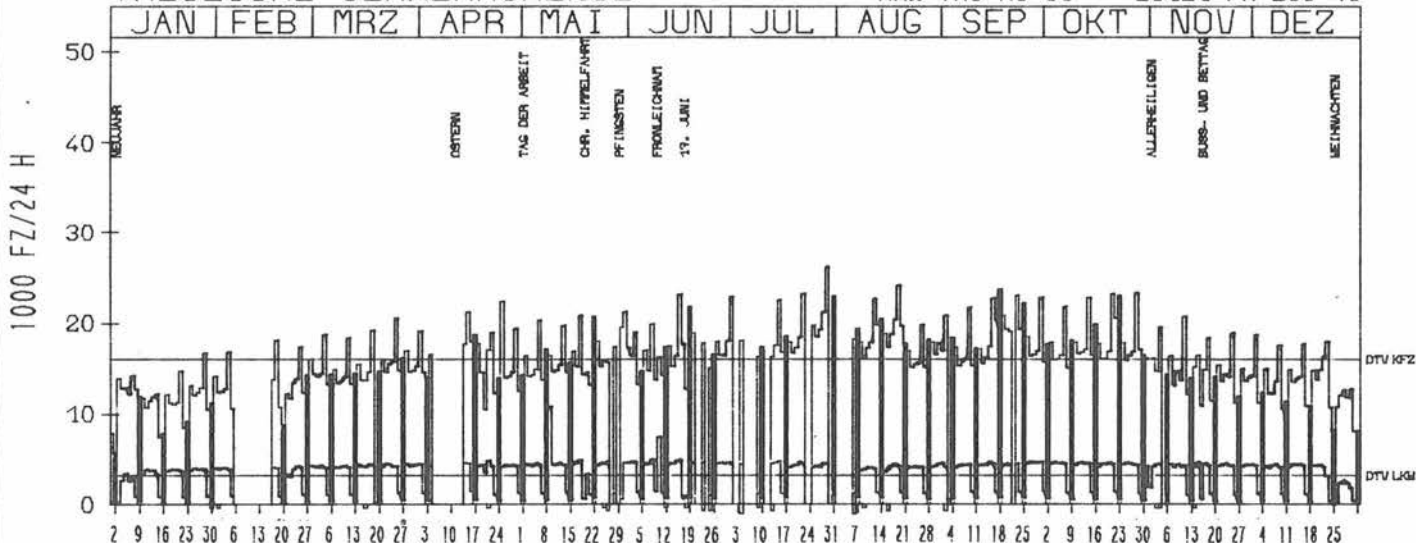
ZST: GAMBACH WEST
 NR.: 5518 6 843 (0843)

LAND: HESSEN
 STRASSE: A 45
 KM: 179,1
 NETZKNOTEN: 5417 040
 5518 029

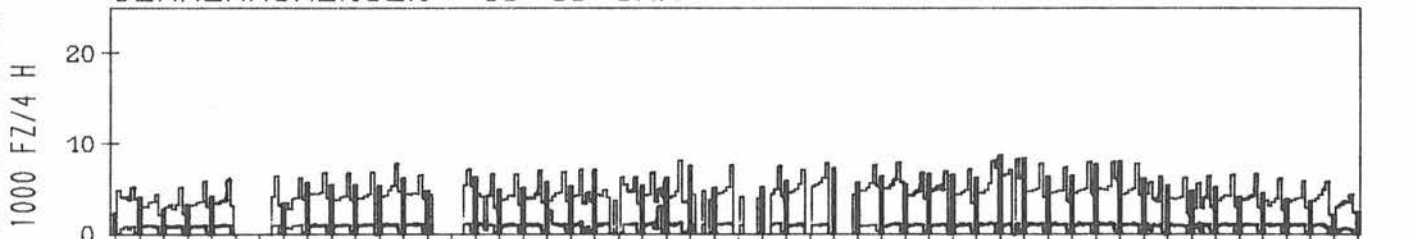
RICHTUNG NÖRD

DTV KFZ 16008
 DTV LKW 3221 = 20,12 %
 MAX TAG MO-FR 26121 FR 29,7 %
 MAX TAG SO+FEI 23715 SO 18,9 %
 MAX TAG MO-SO 26121 FR 29,7 %

TÄGLICHE VERKEHRSMENGE



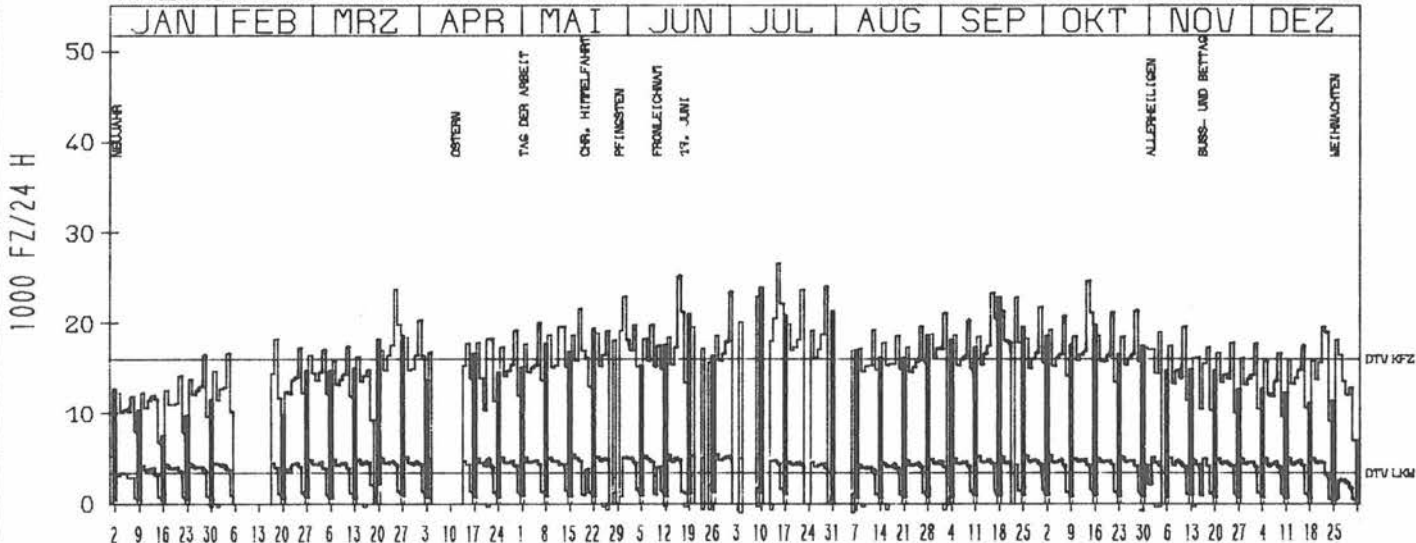
VERKEHRSMENGEN 15-19 UHR




RICHTUNG SÜED

DTV KFZ 15986
 DTV LKW 3354 = 20,98 %
 MAX TAG MO-FR 26526 FR 15,7 %
 MAX TAG SO+FEI 23897 SO 10,7 %
 MAX TAG MO-SO 26526 FR 15,7 %

TÄGLICHE VERKEHRSMENGE



VERKEHRSMENGEN 15-19 UHR



JAHRESGANGLINIEN 1977

ZST: ALSFELD
 NR.: 5221 6 811 (0811)

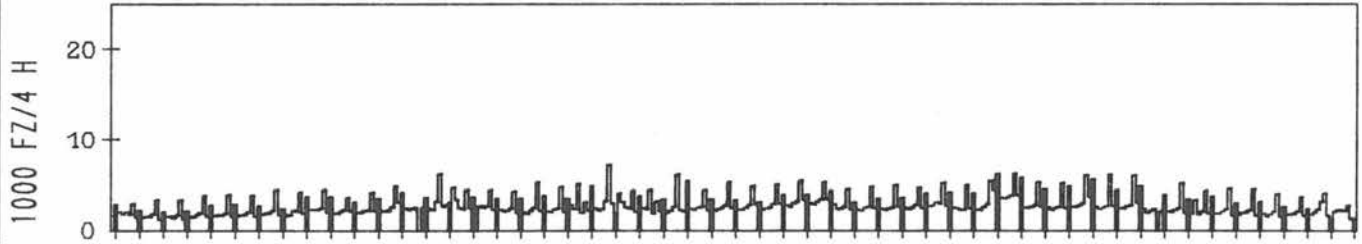
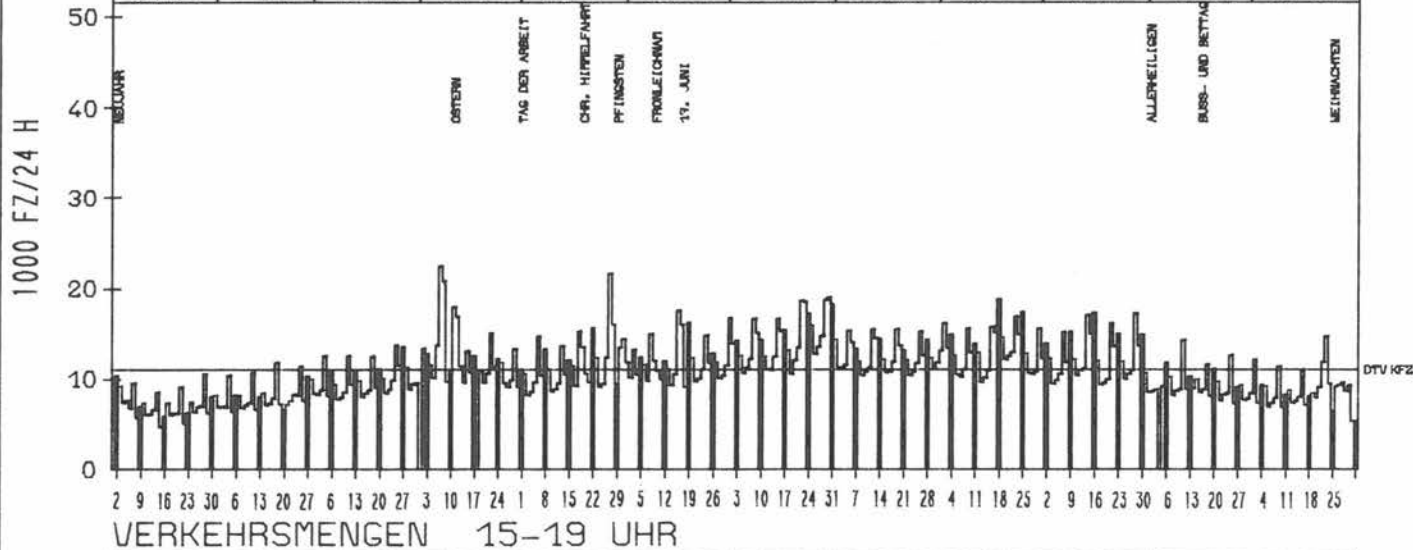
LAND: HESSEN
 STRASSE: A 48
 KM: 392,6
 NETZKNOTEN: 5221 019
 5221 012

RICHTUNG OST

DTV KFZ 11032
 MAX TAG MO-FR 18704 FR 29, 7,0
 MAX TAG SO+FEI 20806 FR 8, 4,0
 MAX TAG MO-SO 22482 DO 7, 4,0

TAEGLICHE VERKEHRSMENGE

JAN | FEB | MRZ | APR | MAI | JUN | JUL | AUG | SEP | OKT | NOV | DEZ


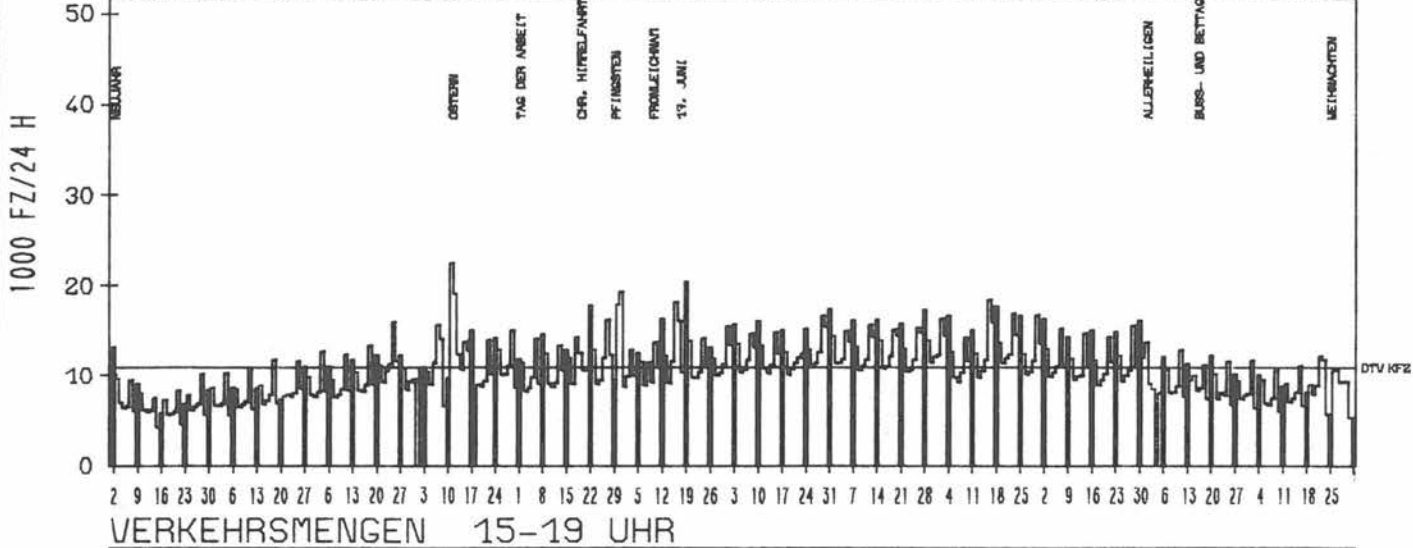


RICHTUNG WEST

DTV KFZ 10872
 MAX TAG MO-FR 19266 DI 31, 5,0
 MAX TAG SO+FEI 22455 MO 11, 4,0
 MAX TAG MO-SO 22455 MO 11, 4,0

TAEGLICHE VERKEHRSMENGE

JAN | FEB | MRZ | APR | MAI | JUN | JUL | AUG | SEP | OKT | NOV | DEZ



JAHRESGANGLINIEN 1977

64

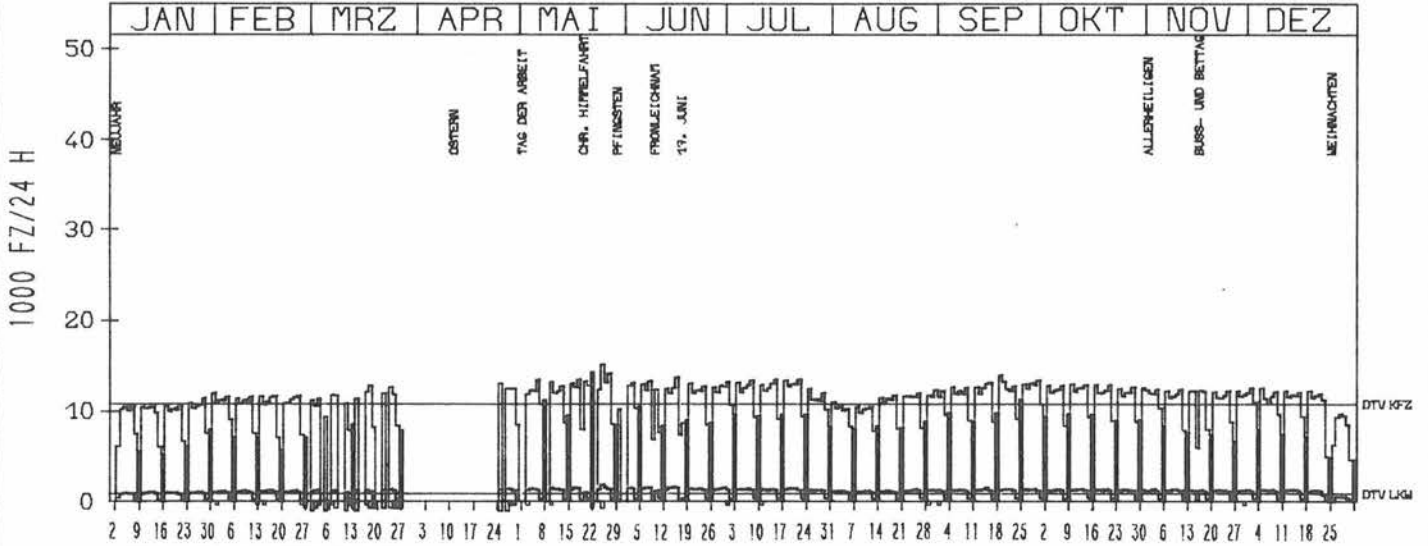
ZST: BAUNATAL
 NR.: 4722 6 645 (0645)

LAND: HESSEN
 STRASSE: A 49
 KM:
 NETZKNOTEN: 4722 025
 4722 023

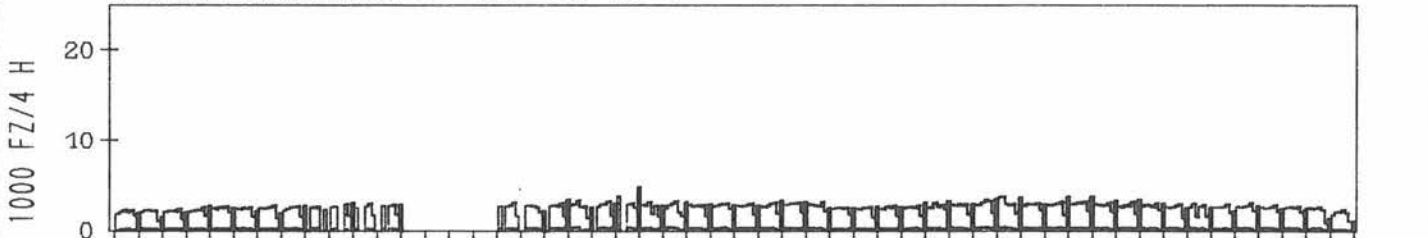
RICHTUNG NÖRD

DTV KFZ 10814
 DTV LKW 901 = 8,33 %
 MAX TAG MO-FR 13972 MO 19,9
 MAX TAG SO+FEI 11258 SO 25,9
 MAX TAG MO-SO 14156 FR 27,5

TÄGLICHE VERKEHRSMENGE



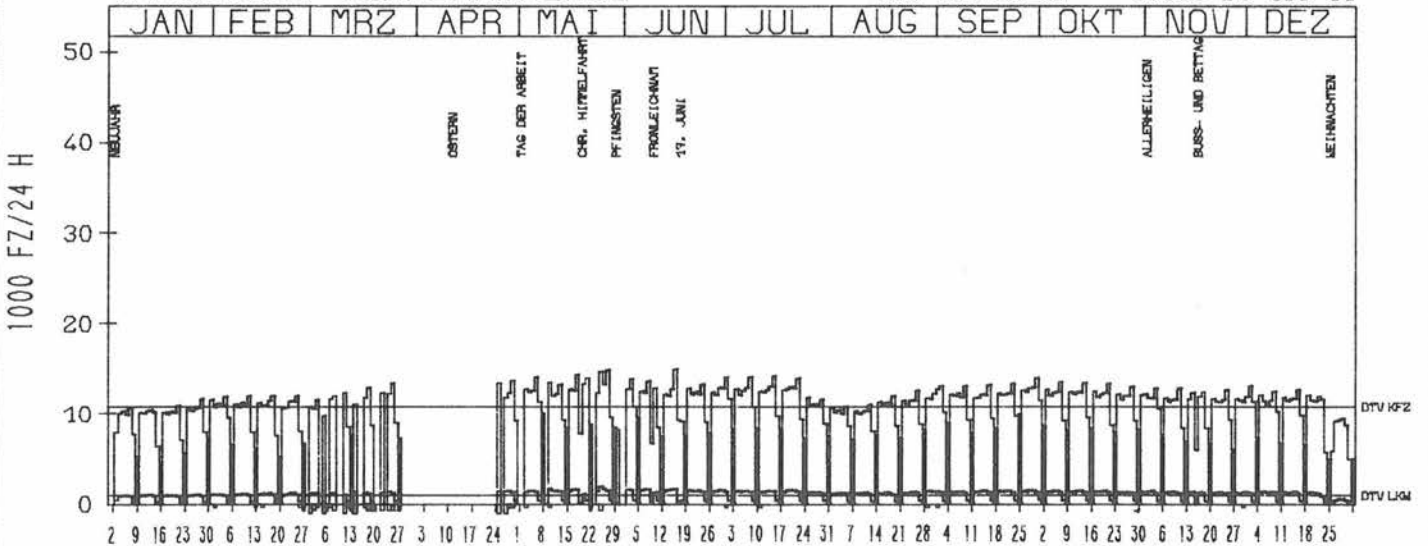
VERKEHRSMENGEN 15-19 UHR



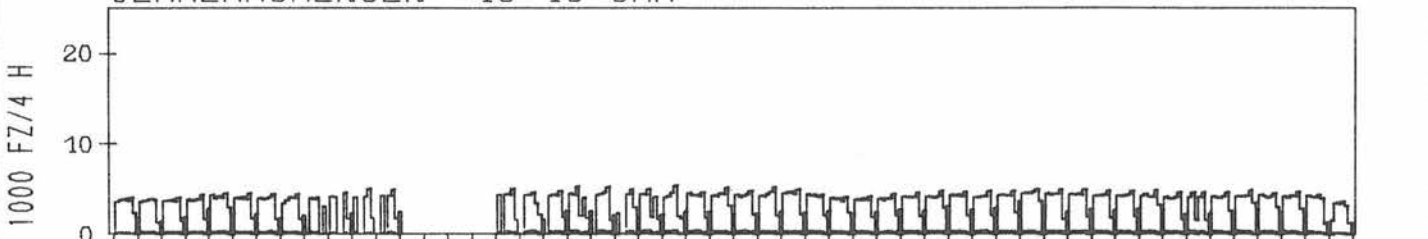
RICHTUNG SÜED

DTV KFZ 10751
 DTV LKW 942 = 8,76 %
 MAX TAG MO-FR 14102 FR 15,7
 MAX TAG SO+FEI 10079 SO 8,5
 MAX TAG MO-SO 14895 DO 16,6

TÄGLICHE VERKEHRSMENGE



VERKEHRSMENGEN 15-19 UHR



JAHRESGANGLINIEN 1977

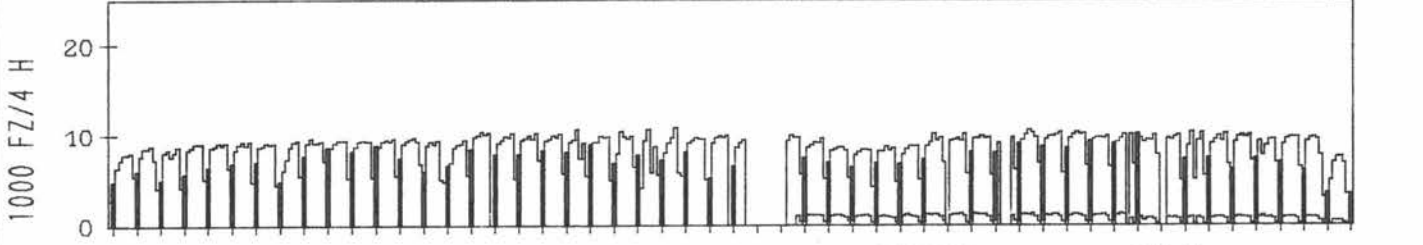
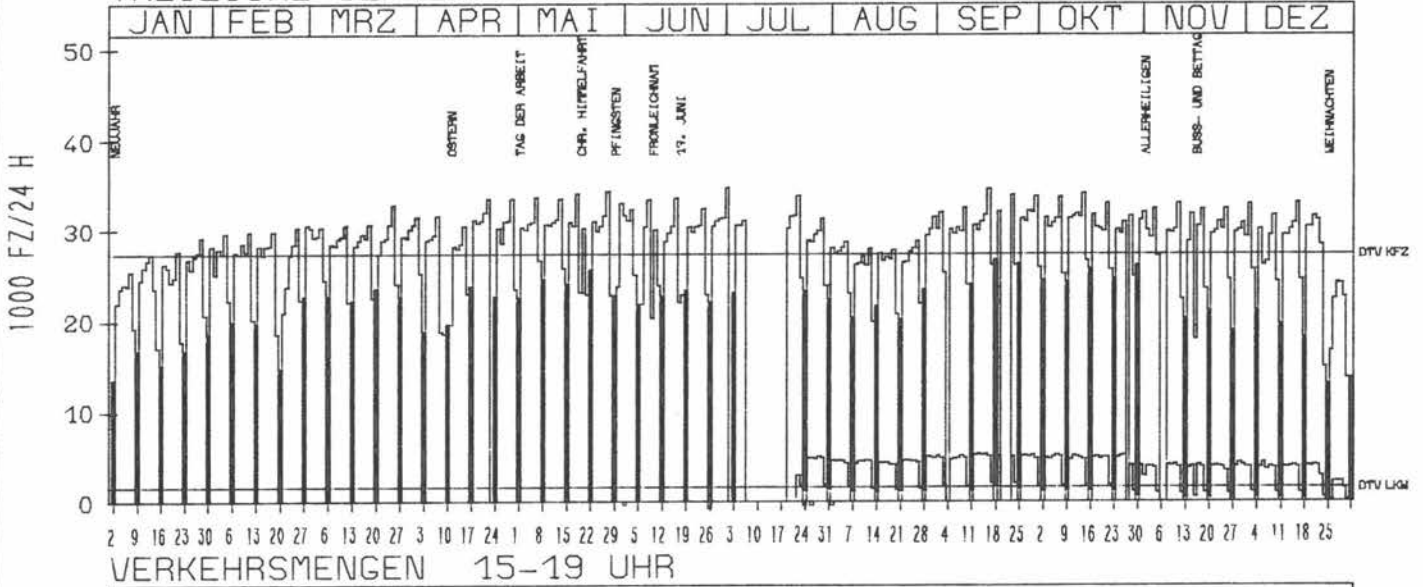
ZST: WIESB.-ERBENHEIM
 NR.: 5915 6 902 (0902)

LAND: HESSEN
 STRASSE: A 66
 KM: 25.0
 NETZKNOTEN: 5916 058
 5915 028

RICHTUNG OST

DTV KFZ 27340
 DTV LKW 1599 = 5.85 %
 MAX TAG MO-FR 34712 FR 1. 7.
 MAX TAG SO+FEI 26693 SO 18. 9.
 MAX TAG MO-SO 34712 FR 1. 7.

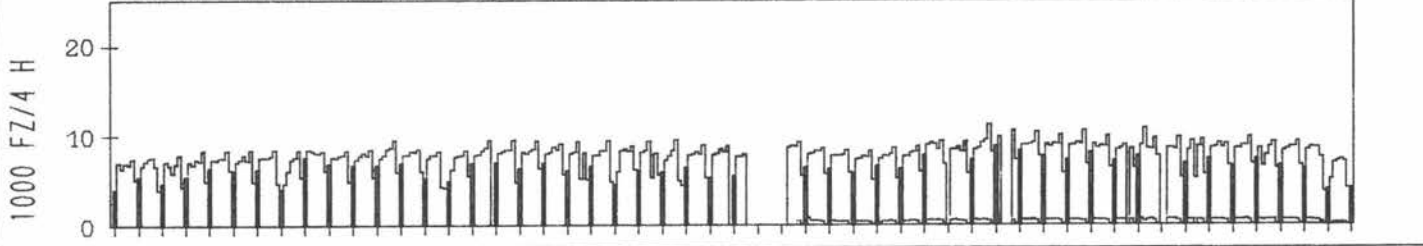
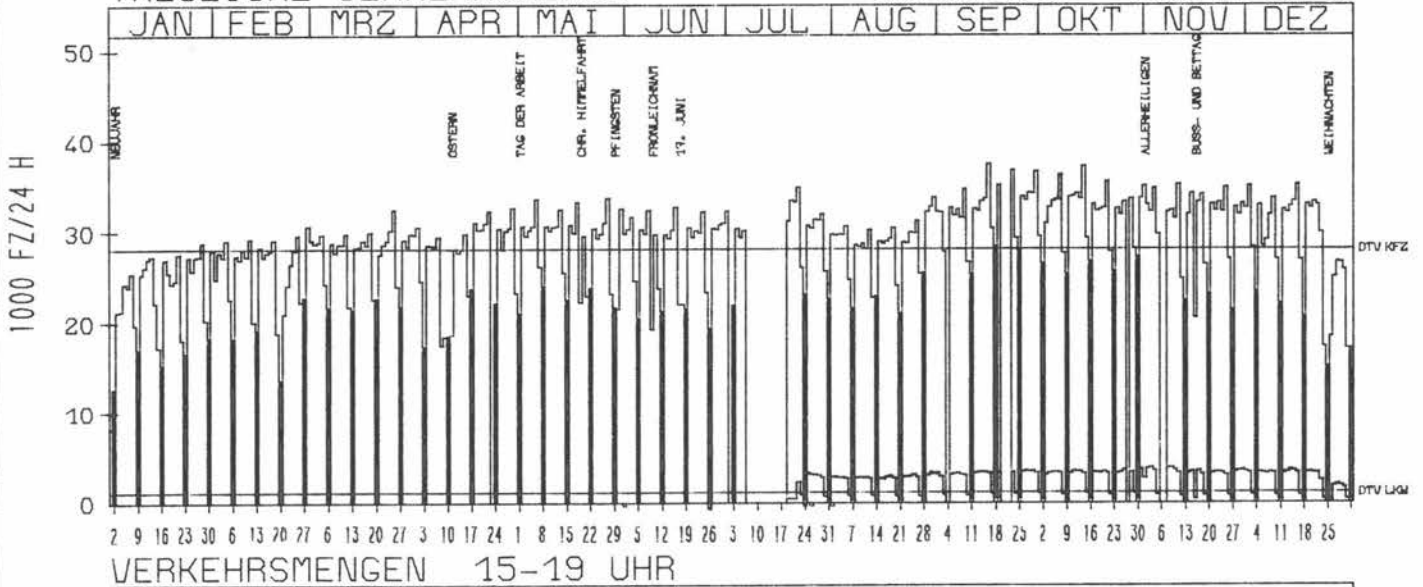
TAEGLICHE VERKEHRSMENGE



RICHTUNG WEST

DTV KFZ 28144
 DTV LKW 1118 = 3.97 %
 MAX TAG MO-FR 37487 FR 16. 9.
 MAX TAG SO+FEI 28352 SO 18. 9.
 MAX TAG MO-SO 37487 FR 16. 9.

TAEGLICHE VERKEHRSMENGE



JAHRESGANGLINIEN 1977

66

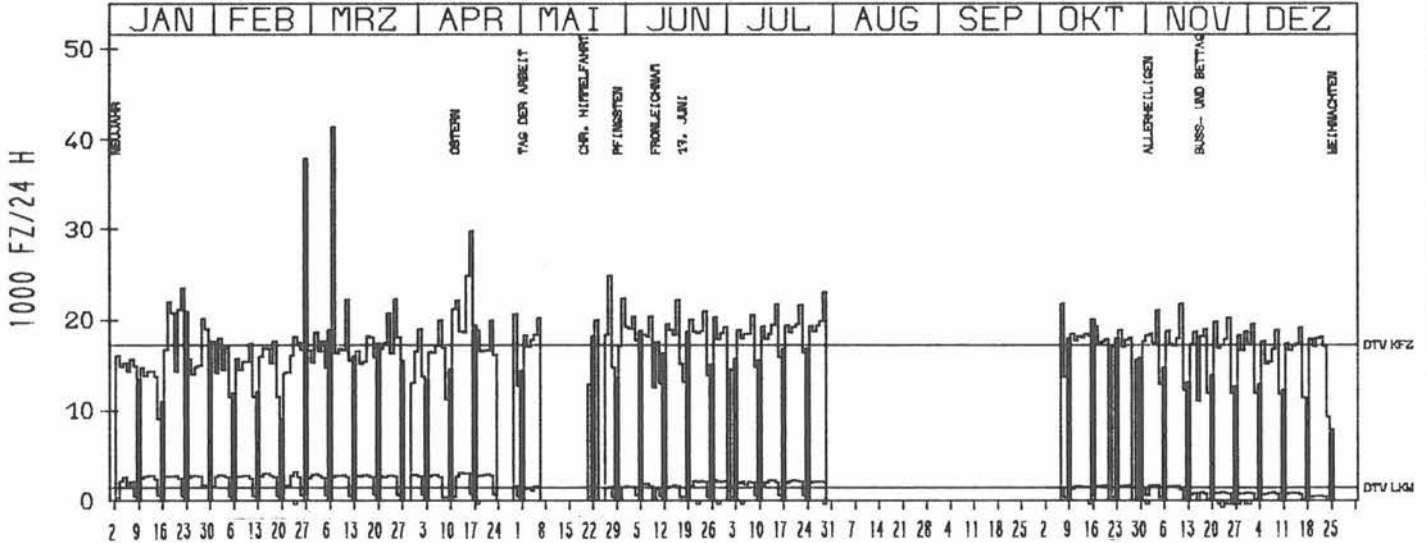
ZST: AD RUESSLSHEIM <SUED>
 NR.: 6016 6 933 (0933)

LAND: HESSEN
 STRASSE: A 67
 KM: 10,0
 NETZKNOTEN: 6016 032
 6016 008

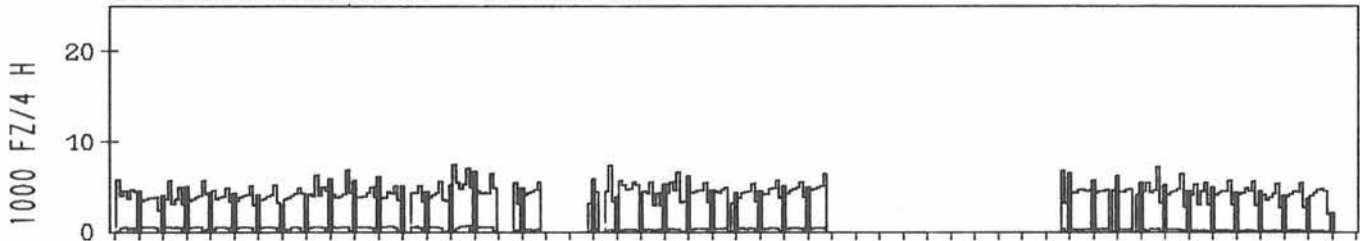
RICHTUNG NORD

DTV KFZ 17228
 DTV LKW 1443 = 8,38 %
 MAX TAG MO-FR 41416 MO 7,3 %
 MAX TAG SO+FEI 37867 SO 27,2 %
 MAX TAG MO-SO 41416 MO 7,3 %

TAEGLICHE VERKEHRSMENGE



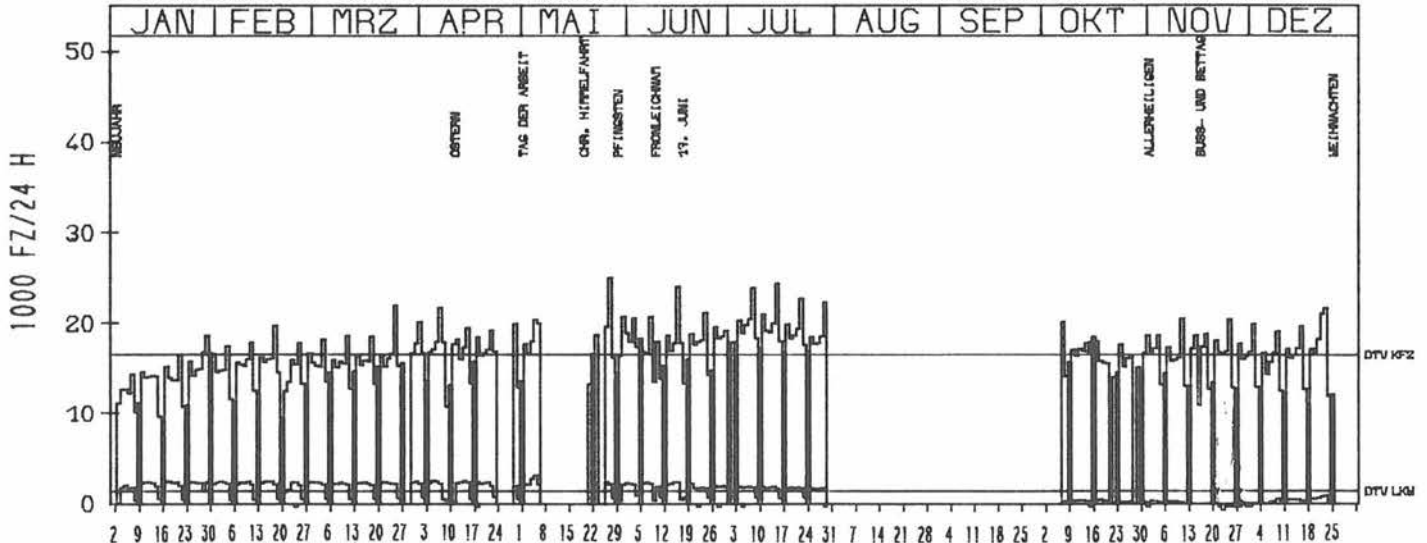
VERKEHRSMENGEN 15-19 UHR



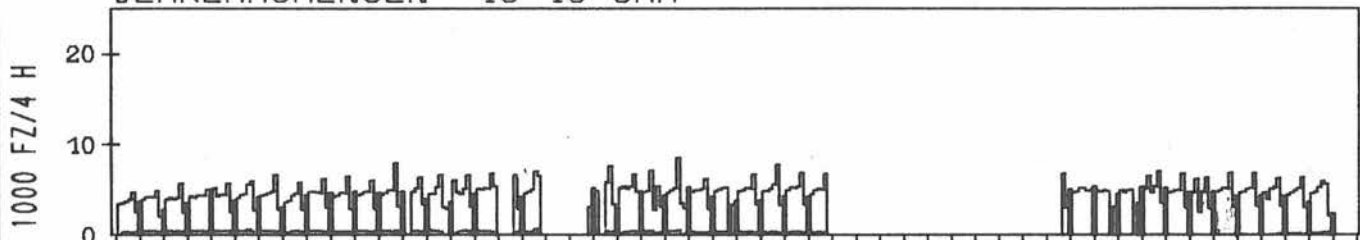
RICHTUNG SUED

DTV KFZ 16435
 DTV LKW 1337 = 8,14 %
 MAX TAG MO-FR 24355 FR 15,7 %
 MAX TAG SO+FEI 18482 SO 16,10 %
 MAX TAG MO-SO 25005 FR 27,5 %

TAEGLICHE VERKEHRSMENGE



VERKEHRSMENGEN 15-19 UHR



JAHRESGANGLINIEN 1977

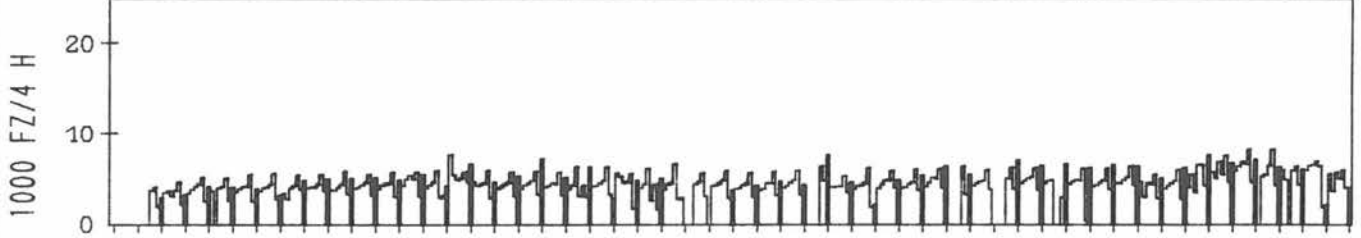
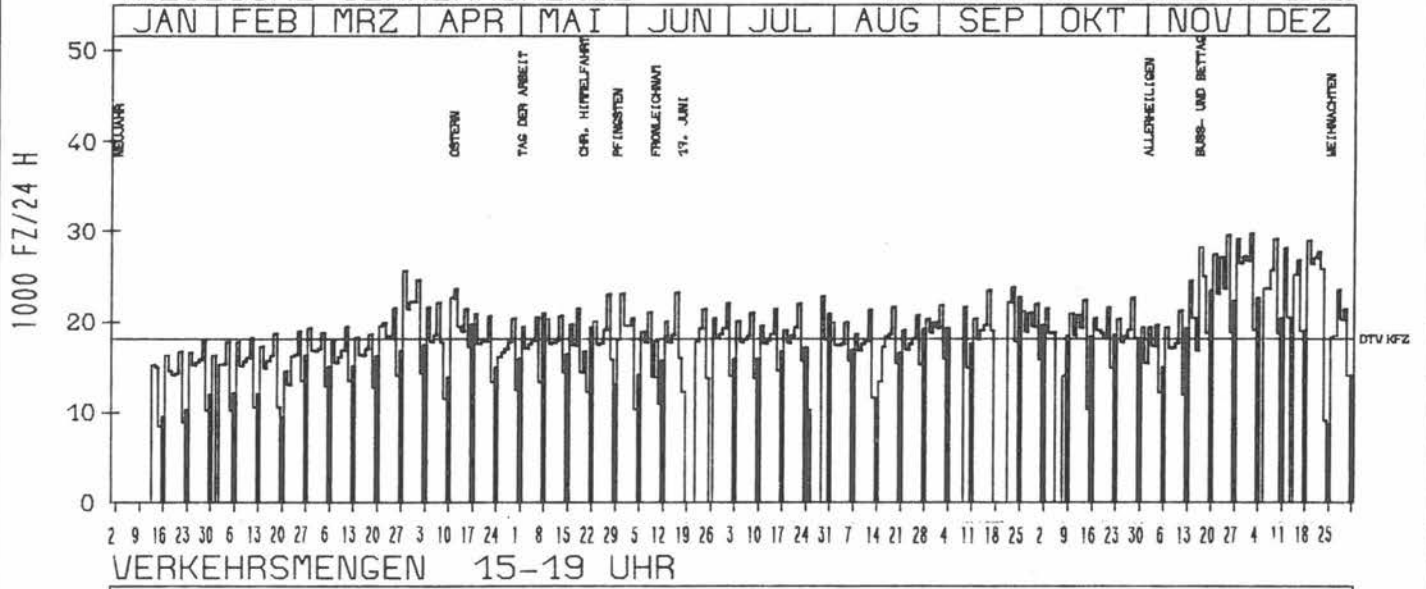
ZST: DARMSTADT
 NR.: 6117 6 827 (0827)

LAND: HESSEN
 STRASSE: A 67
 KM: 522,5
 NETZKNOTEN: 6117 016
 6217 012

RICHTUNG NORD

DTV KFZ 18158
 MAX TAG MO-FR 29722 FR 20.12.
 MAX TAG SO+FEI 23469 SO 20.11.
 MAX TAG MO-SO 29722 FR 20.12.

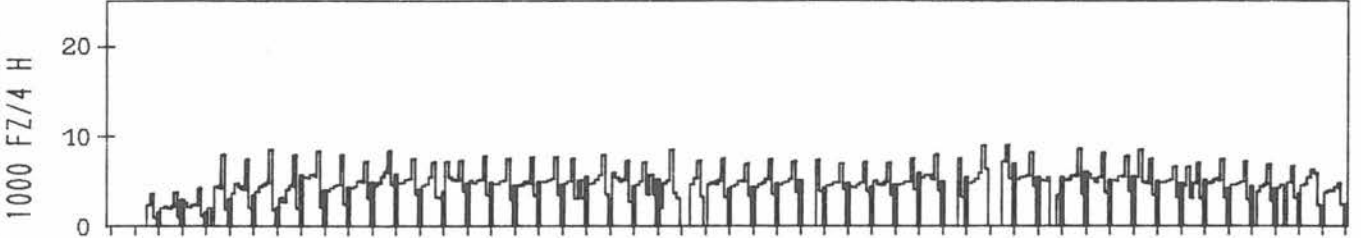
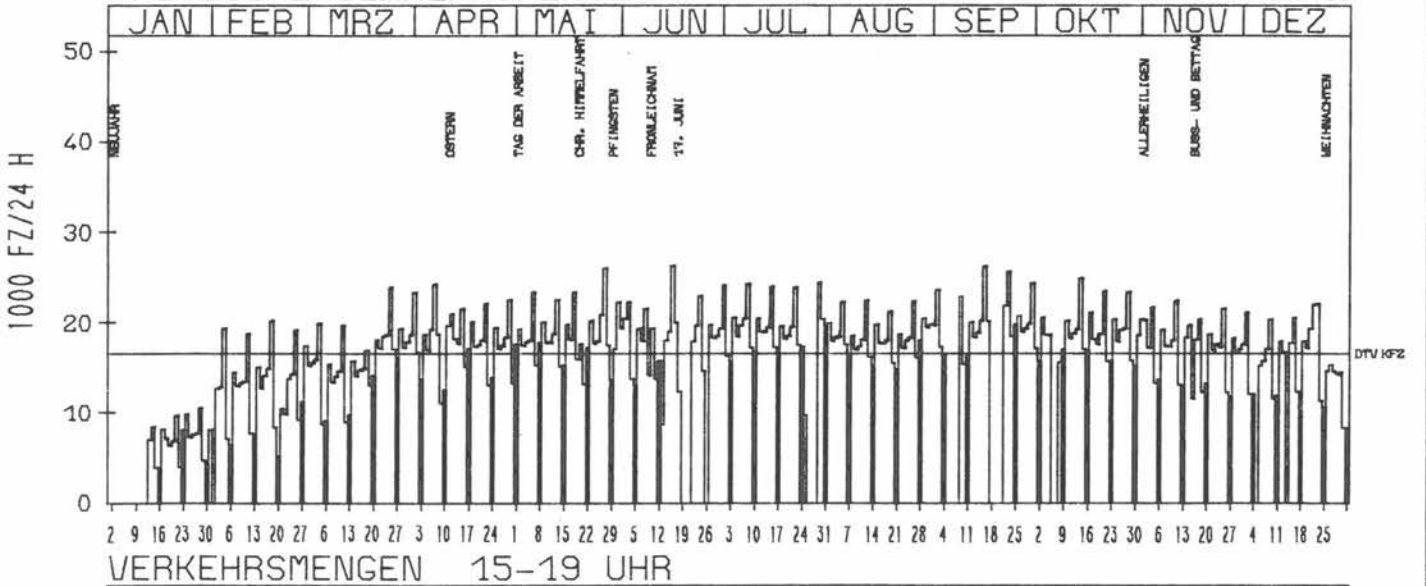
TAEGLICHE VERKEHRSMENGE



RICHTUNG SUED

DTV KFZ 16553
 MAX TAG MO-FR 26181 FR 16. 9.
 MAX TAG SO+FEI 19969 FR 17. 6.
 MAX TAG MO-SO 26258 DO 16. 6.

TAEGLICHE VERKEHRSMENGE



JAHRESGANGLINIEN 1977

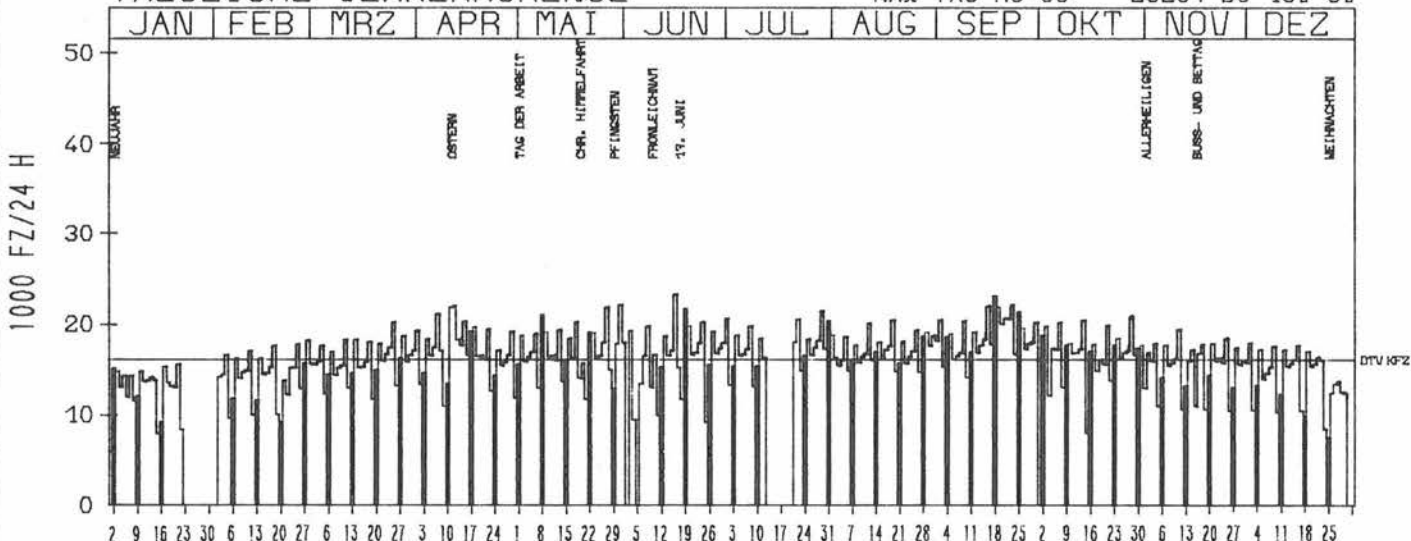
ZST: GERNSEIM
 NR.: 6317 6 828 (0828)

LAND: HESSEN
 STRASSE: A 67
 KM: 538,2
 NETZKNOTEN: 6217 012
 6317 055

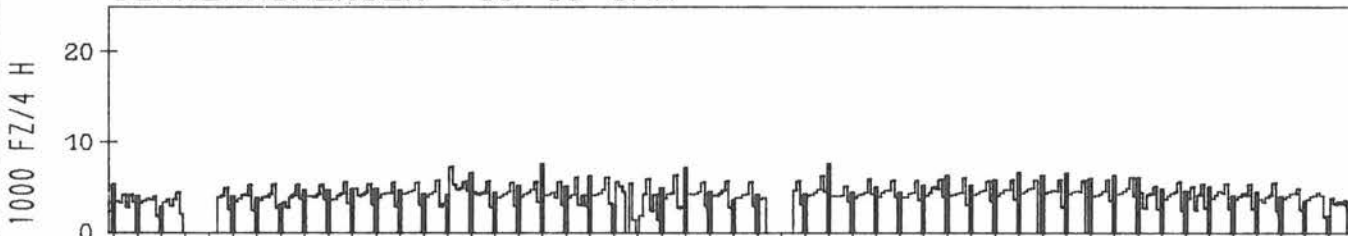
RICHTUNG NÖRD

DTV KFZ 16099
 MAX TAG MO-FR 22123 FR 23. 9.
 MAX TAG SO+FEI 23086 SO 18. 9.
 MAX TAG MO-SO 23267 DO 16. 6.

TAEGLICHE VERKEHRSMENGE



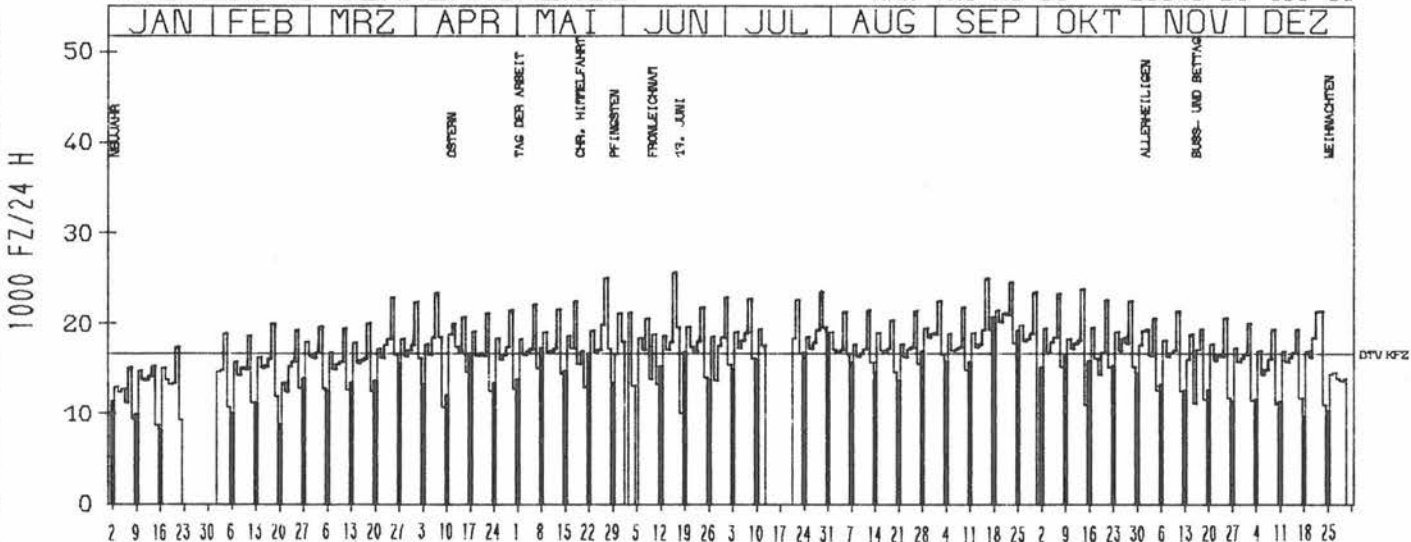
VERKEHRSMENGEN 15-19 UHR



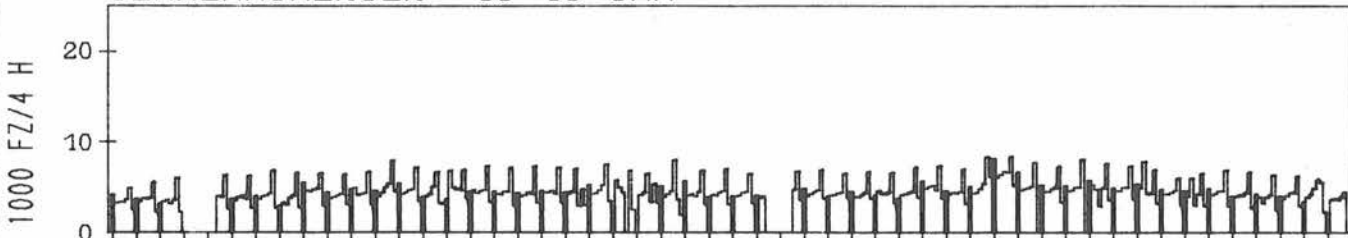
RICHTUNG SÜED

DTV KFZ 16604
 MAX TAG MO-FR 24992 FR 16. 9.
 MAX TAG SO+FEI 20700 SO 18. 9.
 MAX TAG MO-SO 25645 DO 16. 6.

TAEGLICHE VERKEHRSMENGE



VERKEHRSMENGEN 15-19 UHR



JAHRESGANGLINIEN 1977

ZST: RÖDELHEIM
 NR.: 5817 6 890 (0890)

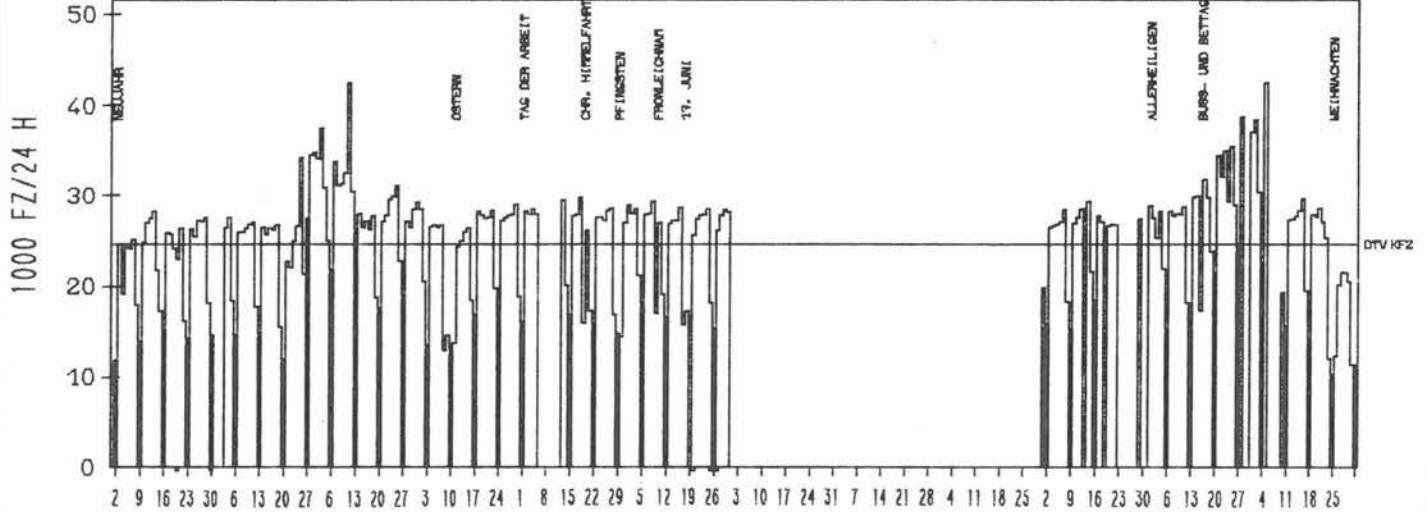
LAND: HESSEN
 STRASSE: A 648
 KM: 2,0
 NETZKNOTEN: 5817 056
 5817 063

RICHTUNG OST

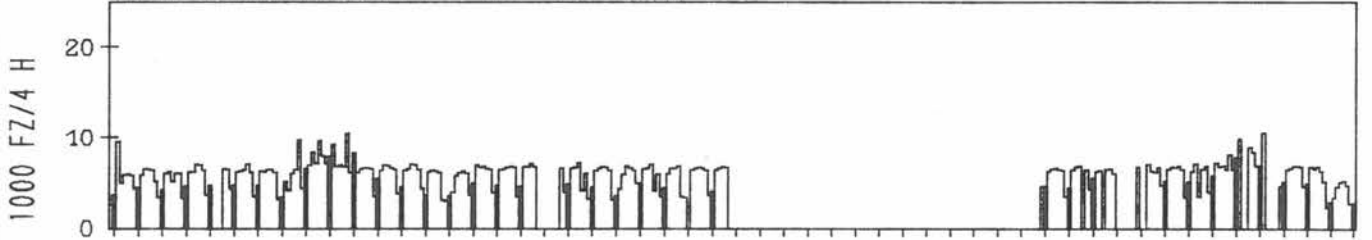
DTV KFZ 24604
 MAX TAG MO-FR 42473 FR 11. 3.
 MAX TAG SO+FEI 27448 SO 27. 2.
 MAX TAG MO-SO 42473 FR 11. 3.

TÄGLICHE VERKEHRSMENGE

JAN FEB MRZ APR MAI JUN JUL AUG SEP OKT NOV DEZ



VERKEHRSMENGEN 15-19 UHR

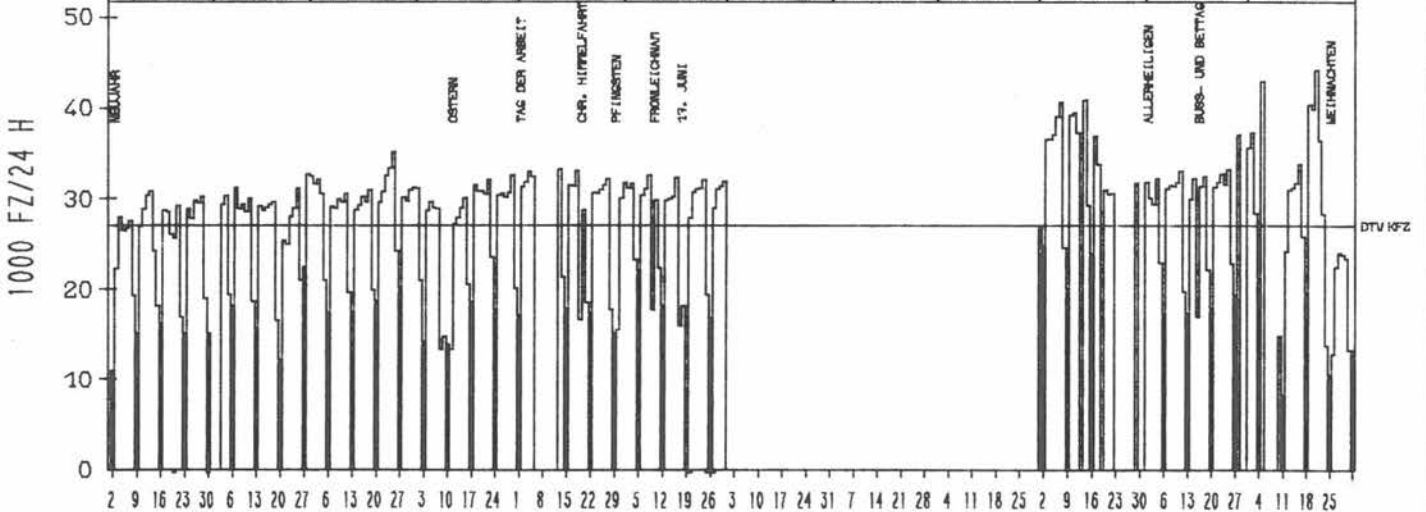


RICHTUNG WEST

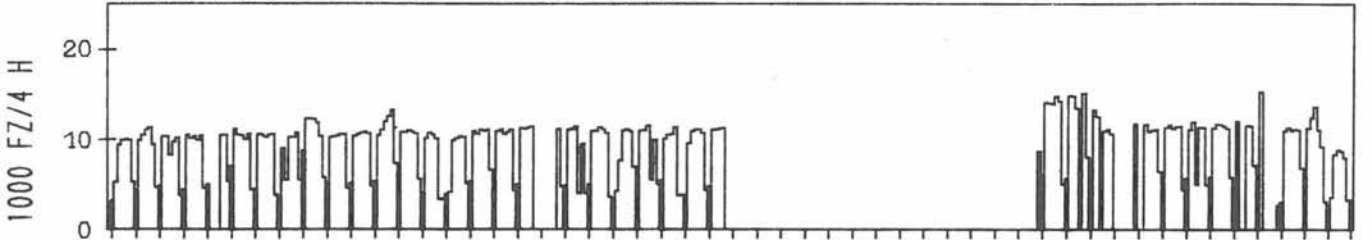
DTV KFZ 27074
 MAX TAG MO-FR 44196 MI 21. 12.
 MAX TAG SO+FEI 24695 SO 2. 10.
 MAX TAG MO-SO 44196 MI 21. 12.

TÄGLICHE VERKEHRSMENGE

JAN FEB MRZ APR MAI JUN JUL AUG SEP OKT NOV DEZ



VERKEHRSMENGEN 15-19 UHR



JAHRESGANGLINIEN 1977

70

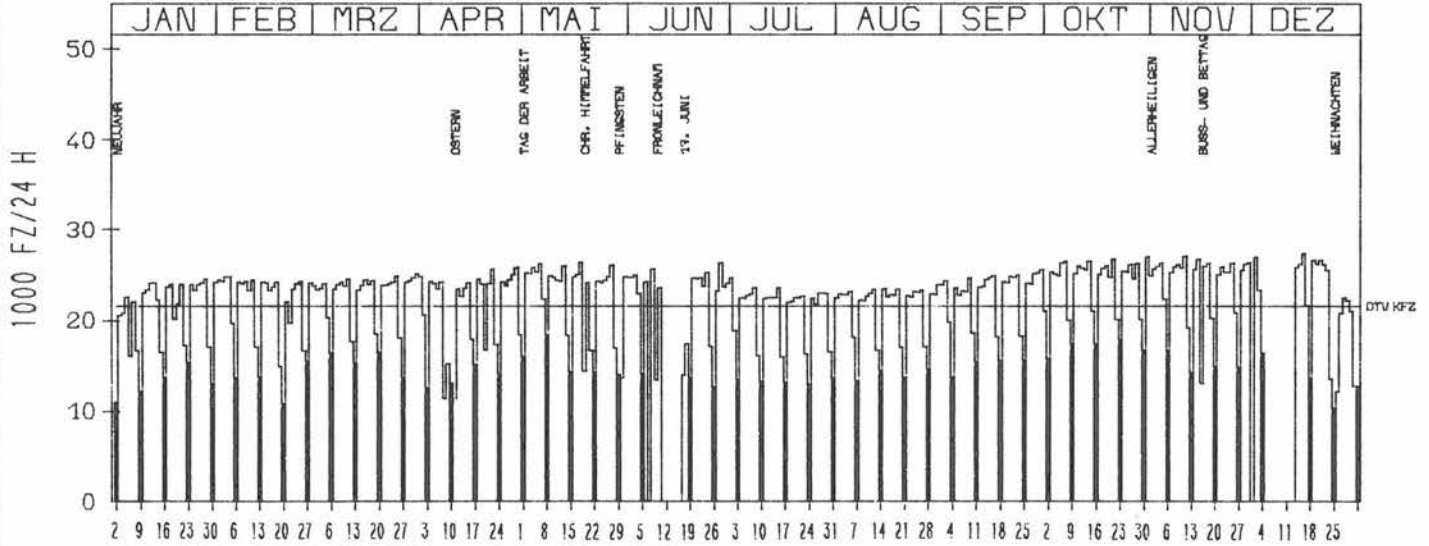
ZST: VIERNHEIM OST
 NR.: 6417 6 996 (0996)

LAND: HESSEN
 STRASSE: A 659
 KM: 9.0
 NETZKNOTEN: 6417 308
 6417 301

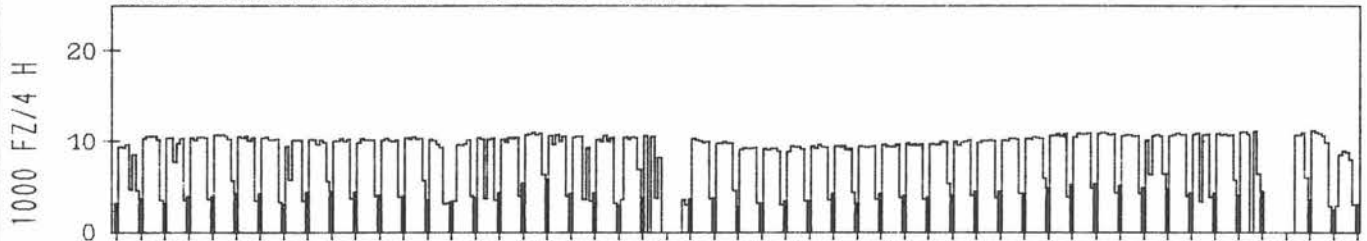
RICHTUNG NÖRD

DTV KFZ 21577
 MAX TAG MO-FR 27349 FR 16.12.0
 MAX TAG SO+FEI 18278 SO 8.5.0
 MAX TAG MO-SO 27349 FR 16.12.0

TÄGLICHE VERKEHRSMENGE



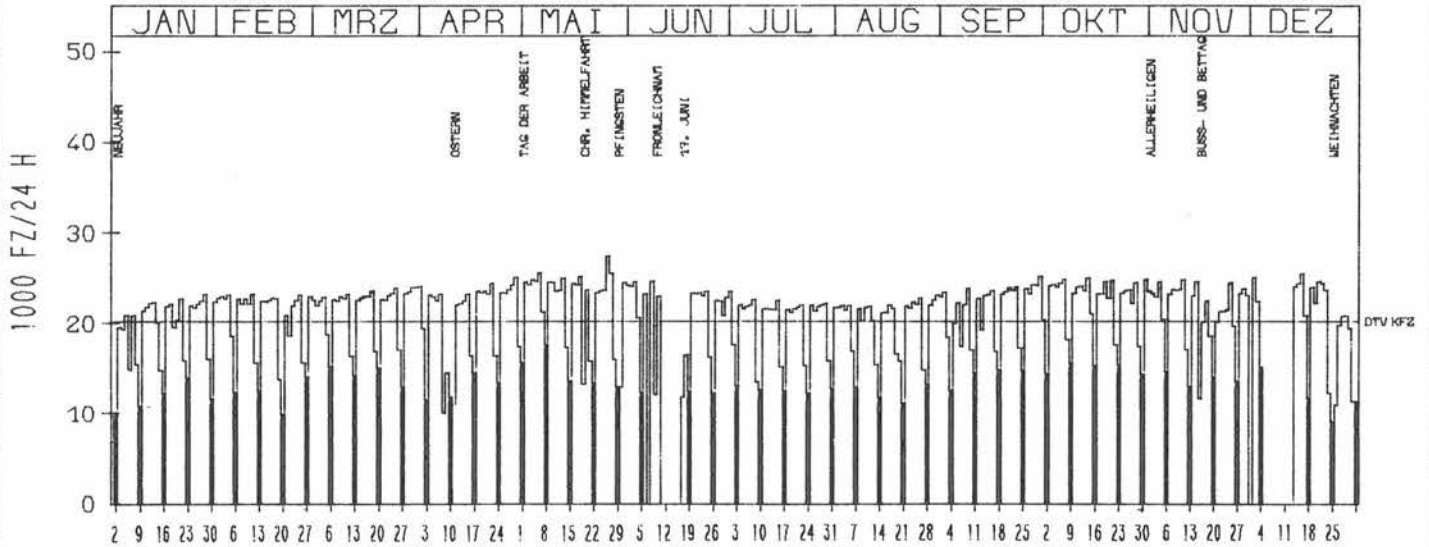
VERKEHRSMENGEN 15-19 UHR




RICHTUNG SÜED

DTV KFZ 20212
 MAX TAG MO-FR 27413 DO 26.5.0
 MAX TAG SO+FEI 17515 SO 8.5.0
 MAX TAG MO-SO 27413 DO 26.5.0

TÄGLICHE VERKEHRSMENGE



VERKEHRSMENGEN 15-19 UHR



JAHRESGANGLINIEN 1977

ZST: RHEINBR. BENDORF
 NR.: 5511 7 131

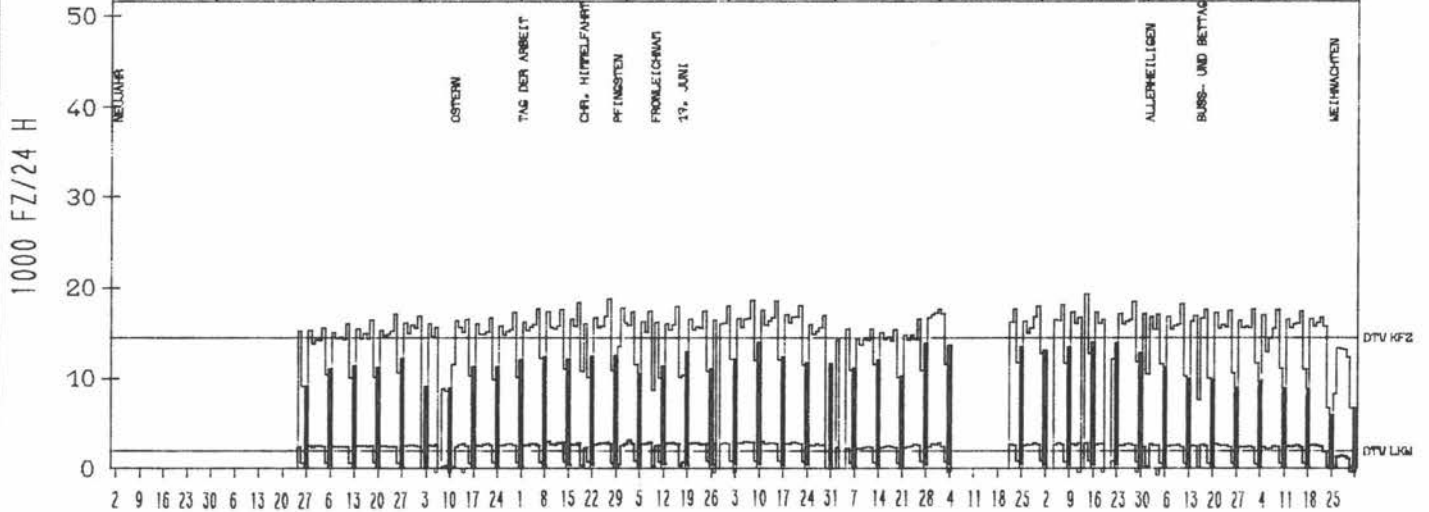
LAND: RHEINLAND-PFALZ
 STRASSE: A 48
 KM: 17,1
 NETZKNOTEN: 5511 001
 5611 011

RICHTUNG OST

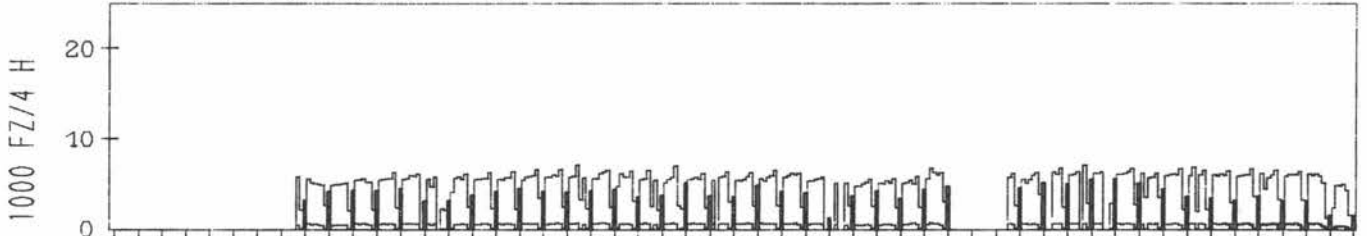
DTV KFZ 14464
 DTV LKW 1942 = 13,42 %
 MAX TAG MO-FR 19252 FR 14,10 %
 MAX TAG SO+FEI 13983 SO 16,10 %
 MAX TAG MO-SO 19252 FR 14,10 %

TAEGLICHE VERKEHRSMENGE

JAN | FEB | MRZ | APR | MAI | JUN | JUL | AUG | SEP | OKT | NOV | DEZ



VERKEHRSMENGEN 15-19 UHR

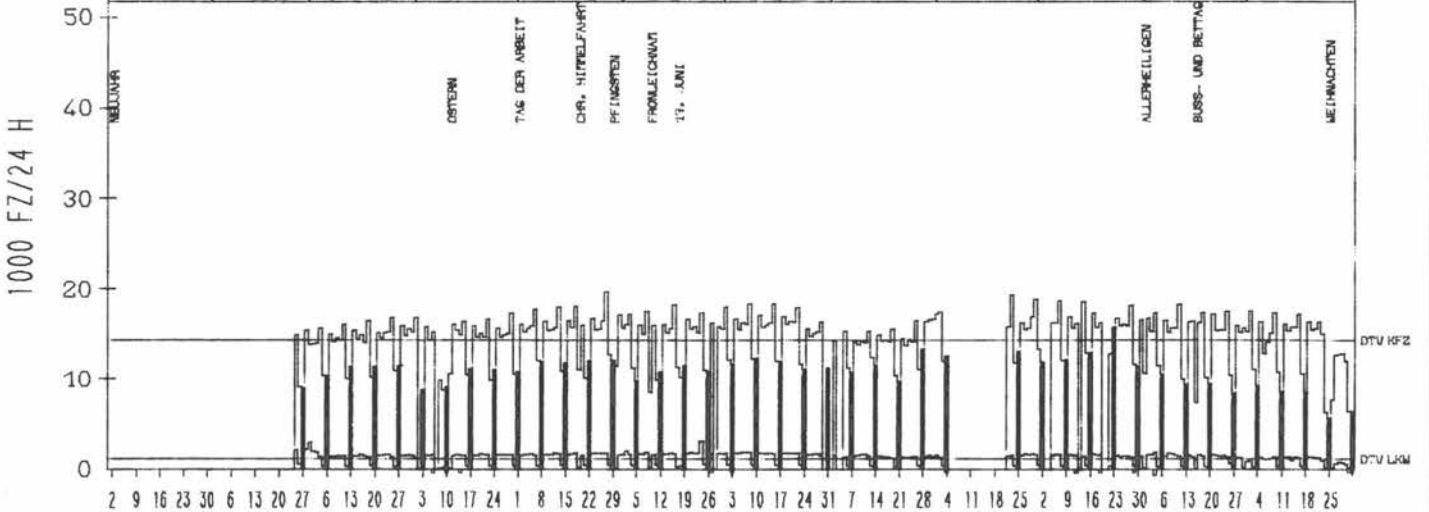


RICHTUNG WEST

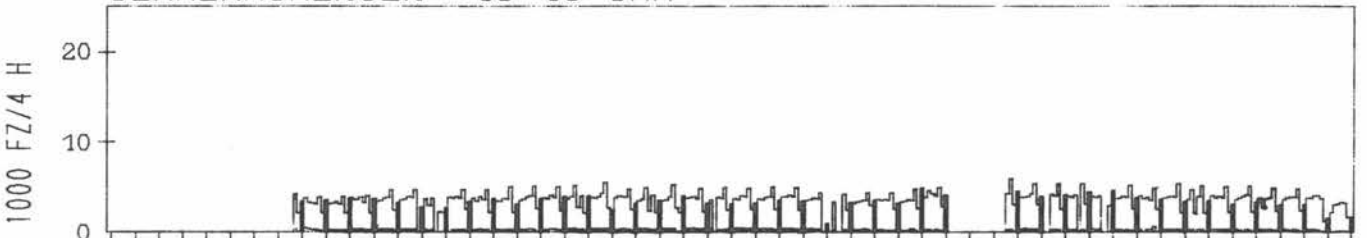
DTV KFZ 14283
 DTV LKW 1118 = 7,83 %
 MAX TAG MO-FR 19350 FR 23,9 %
 MAX TAG SO+FEI 15712 SO 23,10 %
 MAX TAG MO-SO 19699 FR 27,5 %

TAEGLICHE VERKEHRSMENGE

JAN | FEB | MRZ | APR | MAI | JUN | JUL | AUG | SEP | OKT | NOV | DEZ



VERKEHRSMENGEN 15-19 UHR



JAHRESGANGLINIEN 1977

ZST: BASSENHEIM

LAND: RHEINLAND-PFALZ
STRASSE: A 48

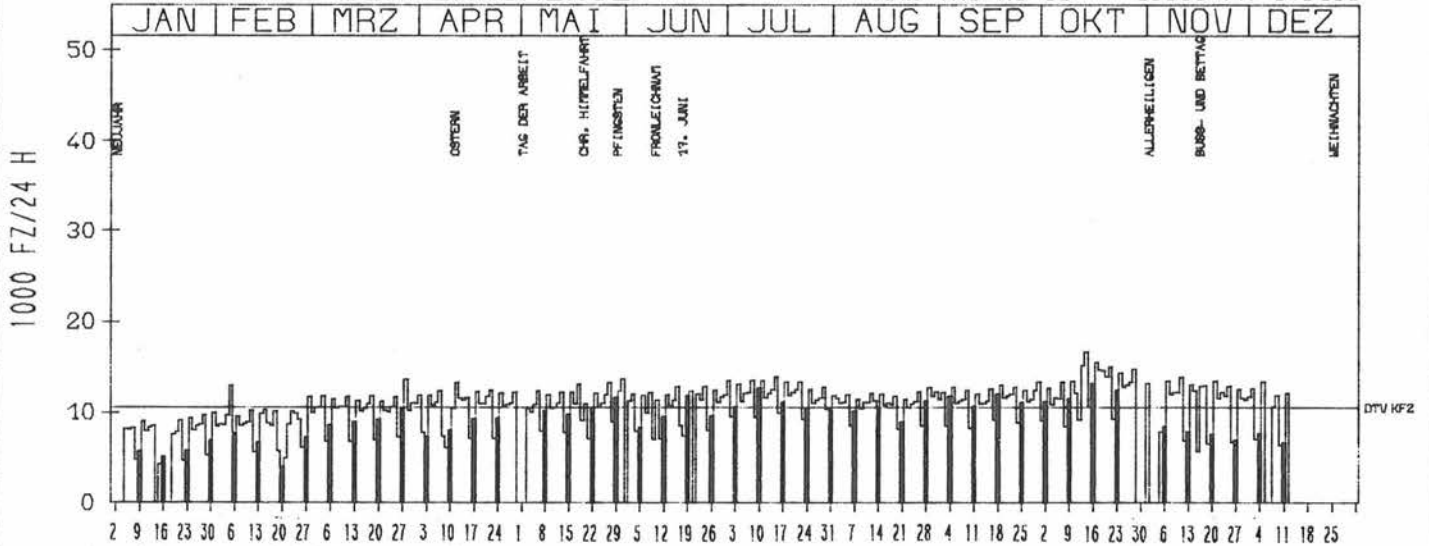
NR.: 5611 7 132

KM:
NETZKNOTEN: 5611 011
5610 026

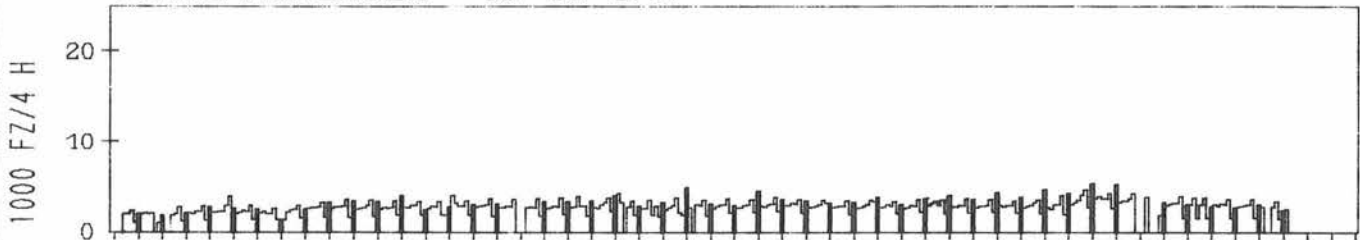
RICHTUNG WEST

DTV KFZ 10502
MAX TAG MO-FR 16695 FR 14.10.0
MAX TAG SO+FEI 13248 SO 16.10.0
MAX TAG MO-SO 16695 FR 14.10.0

TAEGLICHE VERKEHRSMENGE



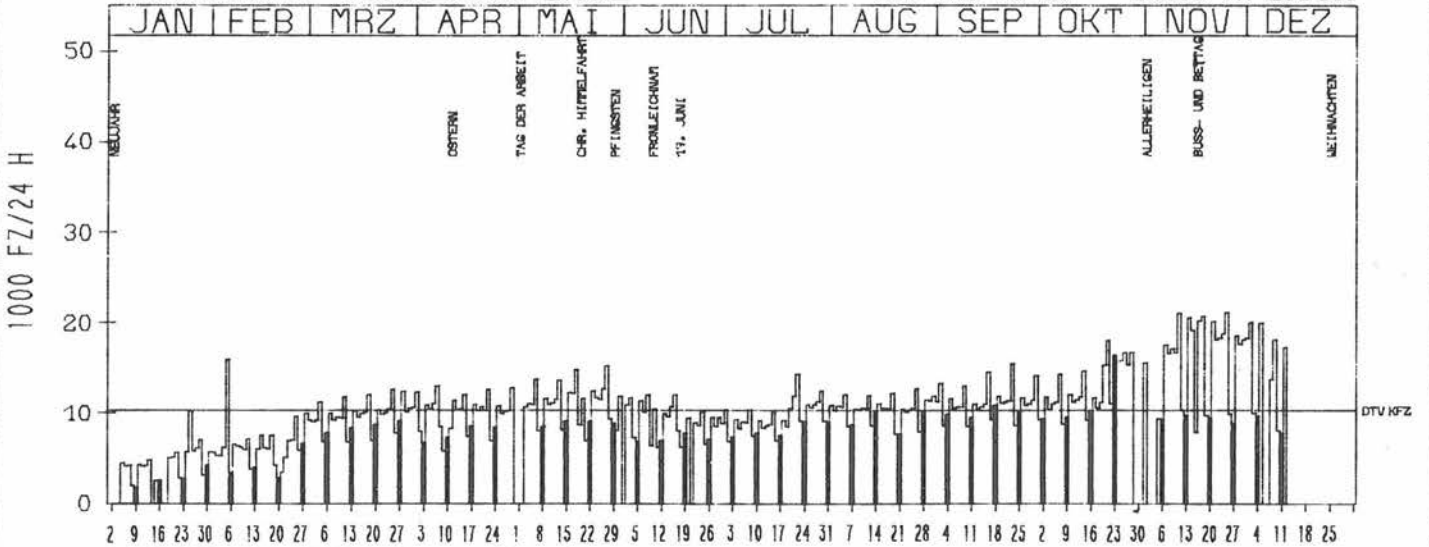
VERKEHRSMENGEN 15-19 UHR



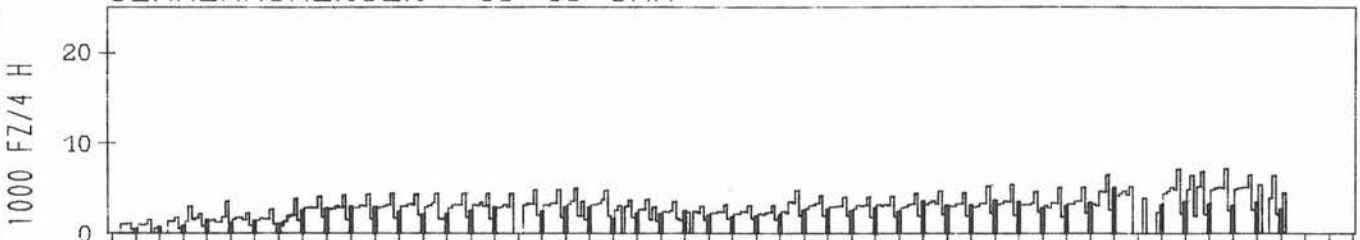
RICHTUNG OST

DTV KFZ 10322
MAX TAG MO-FR 21139 FR 25.11.0
MAX TAG SO+FEI 16400 SO 23.10.0
MAX TAG MO-SO 21139 FR 25.11.0

TAEGLICHE VERKEHRSMENGE



VERKEHRSMENGEN 15-19 UHR



JAHRESGANGLINIEN 1977

ZST: LAUFELD

LAND: RHEINLAND-PFALZ

NR.: 5907 4 603

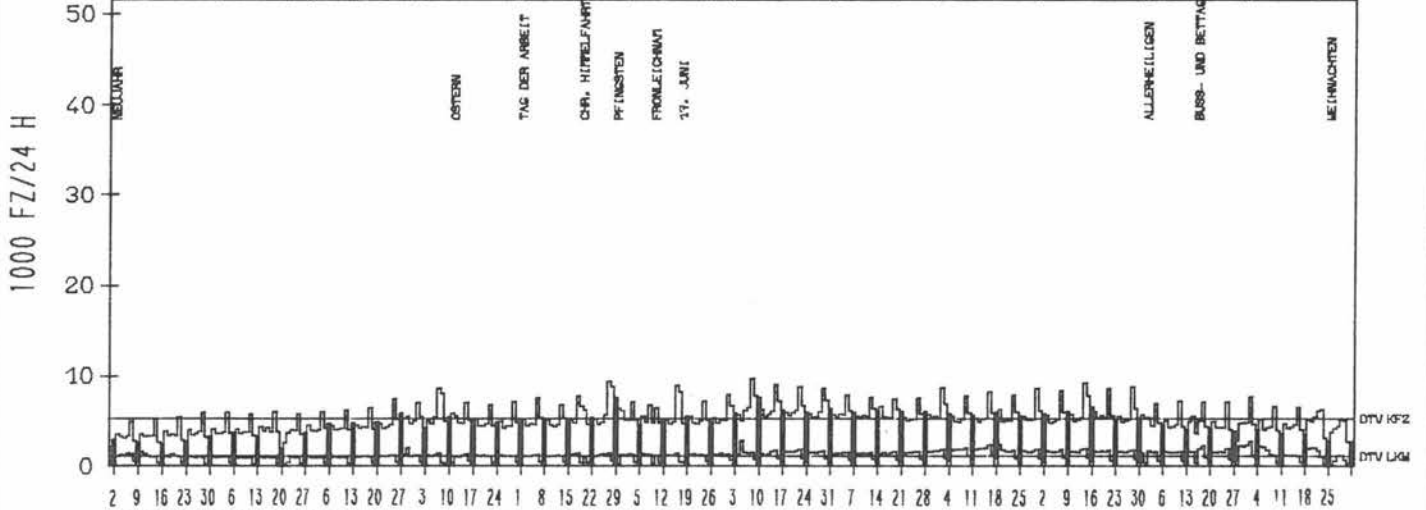
STRASSE: A 48
 KM: 91,5
 NETZKNOTEN: 5807 007
 5907 001

RICHTUNG WEST

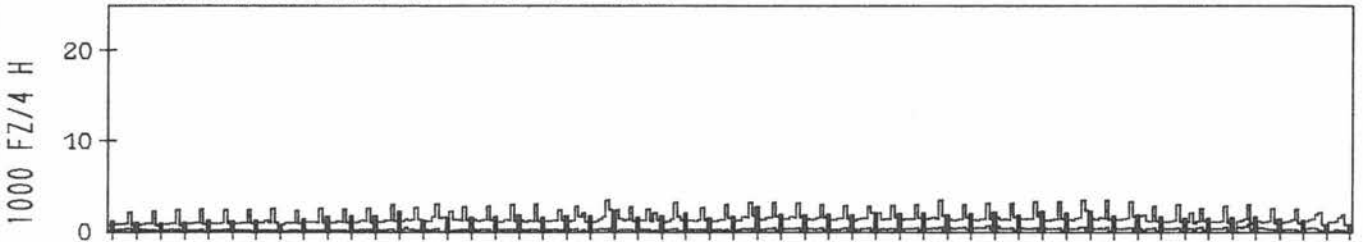
DTV KFZ 5262
 DTV LKW 1110 = 21,09 %
 MAX TAG MO-FR 9682 FR 8,7
 MAX TAG SO+FEI 8176 FR 17,6
 MAX TAG MO-SO 9682 FR 8,7

TAEGLICHE VERKEHRSMENGE

JAN FEB MRZ APR MAI JUN JUL AUG SEP OKT NOV DEZ



VERKEHRSMENGEN 15-19 UHR

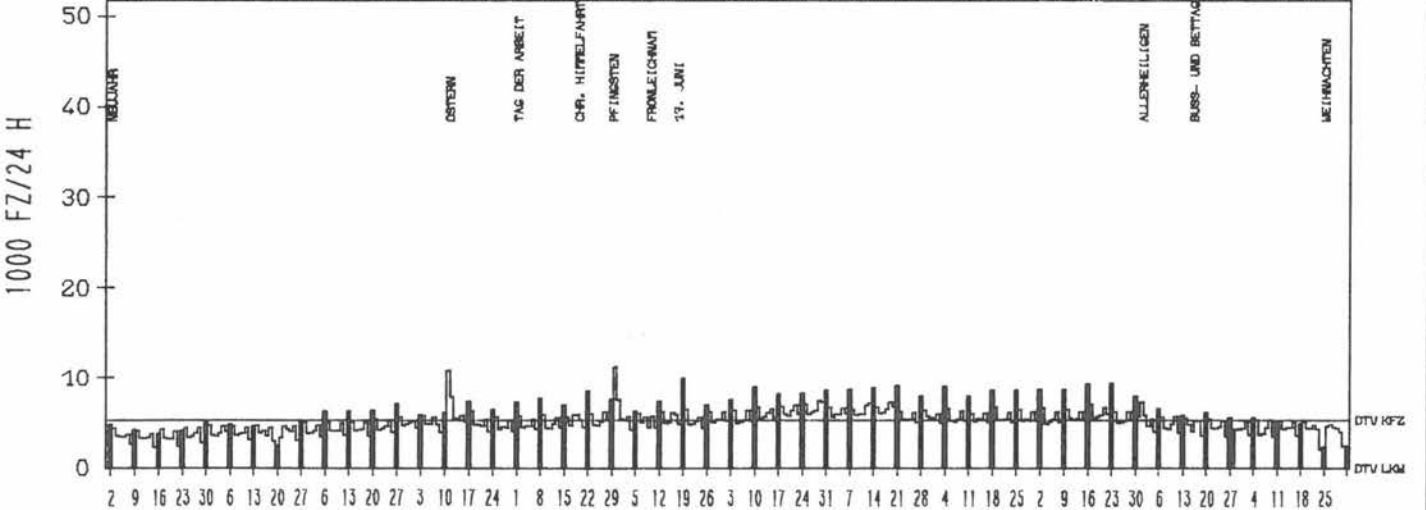


RICHTUNG OST


DTV KFZ 5313
 DTV LKW 7857 DI 12,4
 MAX TAG MO-FR 11235 MO 30,5
 MAX TAG SO+FEI 11235 MO 30,5
 MAX TAG MO-SO 11235 MO 30,5

TAEGLICHE VERKEHRSMENGE

JAN FEB MRZ APR MAI JUN JUL AUG SEP OKT NOV DEZ



VERKEHRSMENGEN 15-19 UHR



JAHRESGANGLINIEN 1977

74

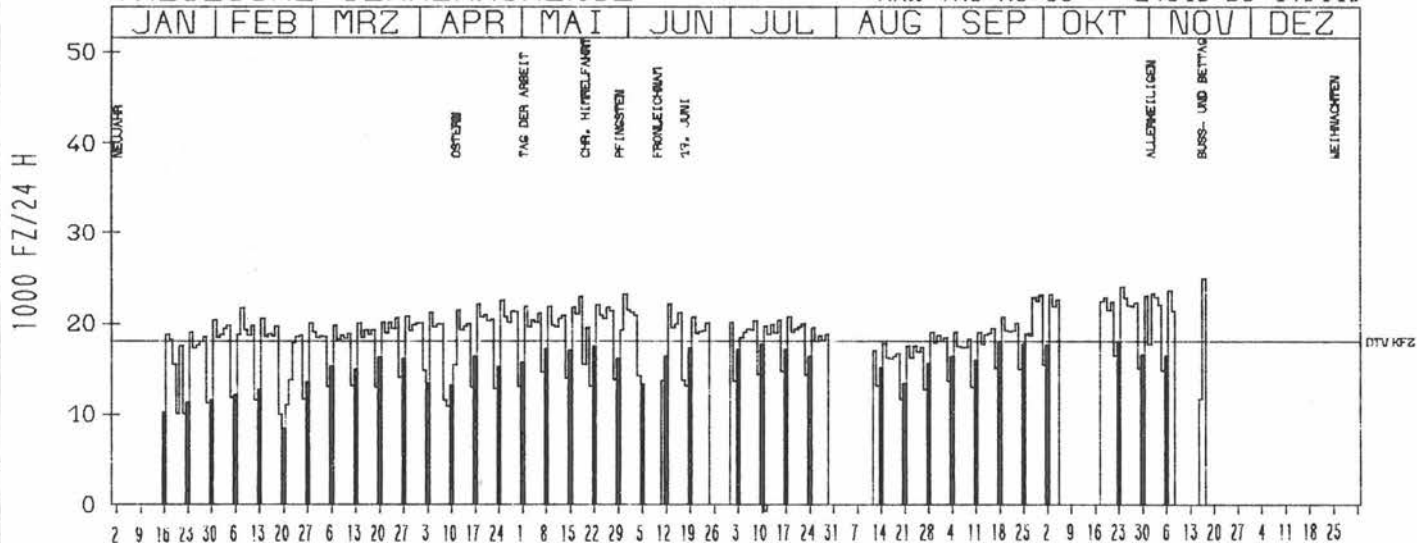
ZST: HEIDESHEIM
 NR.: 5915 7 109 (7009)

LAND: RHEINLAND-PFALZ
 STRASSE: A 60
 KM:
 NETZKNOTEN: 5915 405
 5915 404

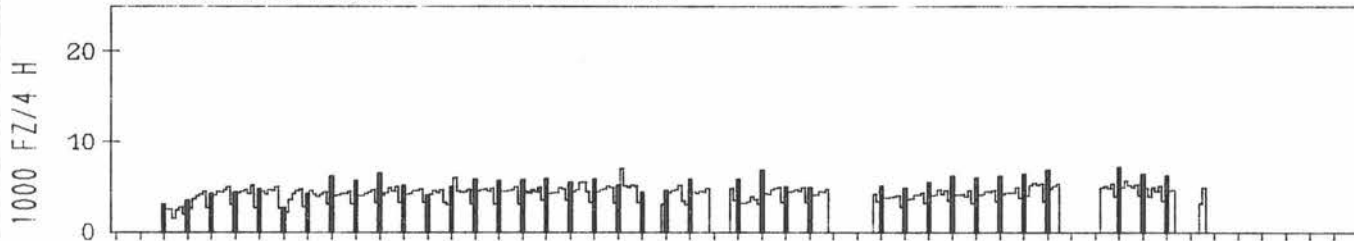
RICHTUNG OST

DTV KFZ 18068
 MAX TAG MO-FR 24918 DO 17. 11. 0
 MAX TAG SO+FEI 19312 MO 30. 5. 0
 MAX TAG MO-SO 24918 DO 17. 11. 0

TAEGLICHE VERKEHRSMENGE



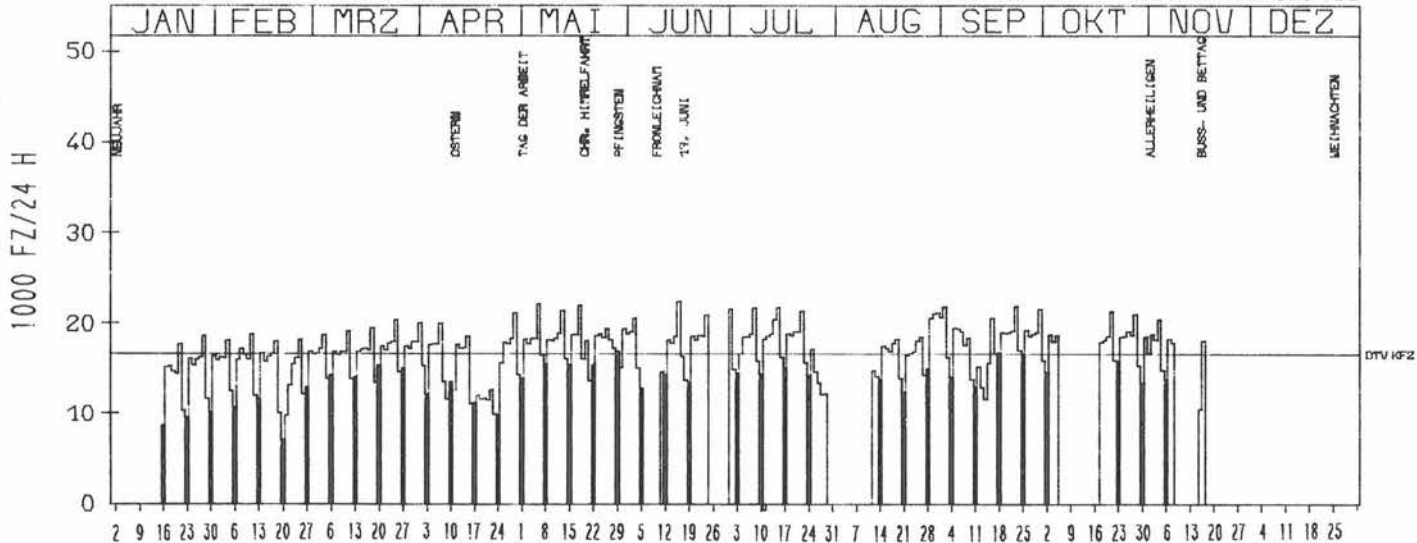
VERKEHRSMENGEN 15-19 UHR



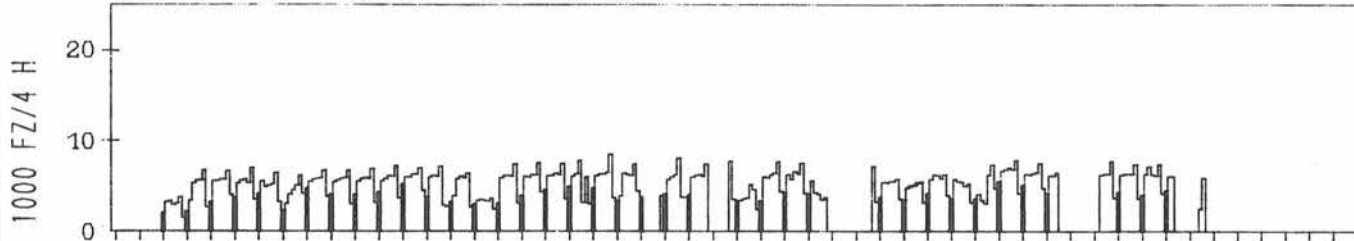
RICHTUNG WEST

DTV KFZ 16512
 MAX TAG MO-FR 22127 FR 6. 5. 0
 MAX TAG SO+FEI 16872 SO 29. 5. 0
 MAX TAG MO-SO 22359 DO 16. 6. 0

TAEGLICHE VERKEHRSMENGE



VERKEHRSMENGEN 15-19 UHR



JAHRESGANGLINIEN 1977

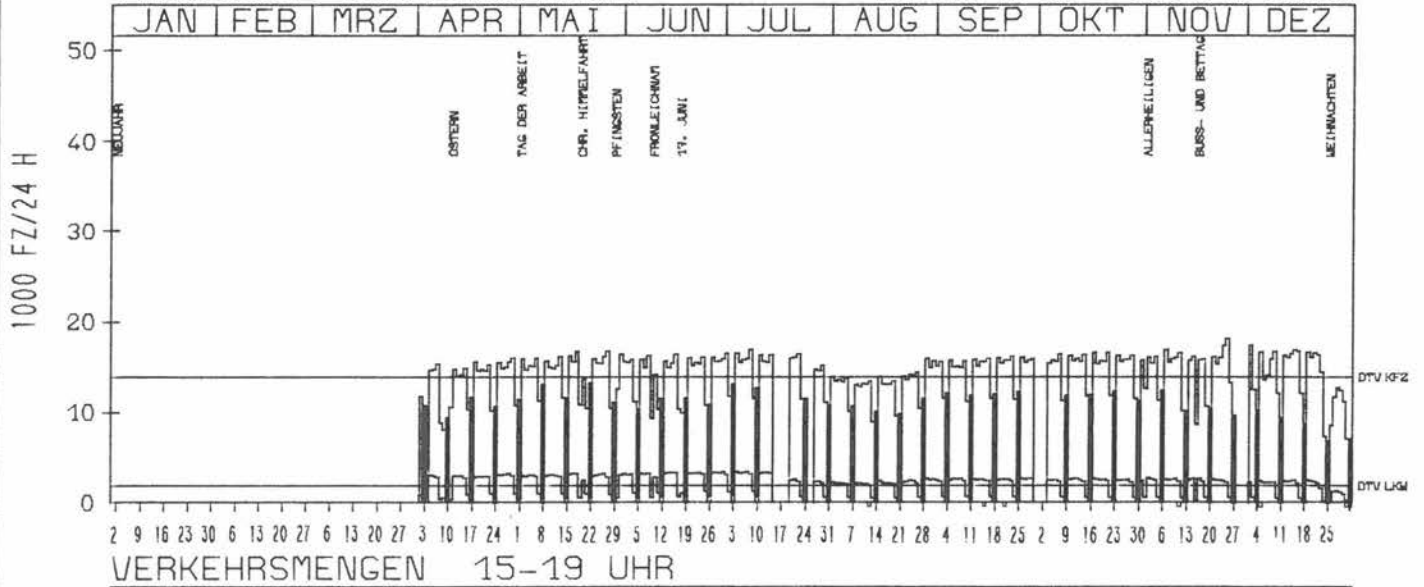
ZST: HECHTSHEIM
 NR.: 6015 7 013

LAND: RHEINLAND-PFALZ
 STRASSE: A 60
 KM:
 NETZKNOTEN: 6015 092
 6015 075

RICHTUNG OST

DTV KFZ 13963
 DTV LKW 1936 = 13,86 %
 MAX TAG MO-FR 18225 FR 25,11 %
 MAX TAG SO+FEI 13310 SO 22,5 %
 MAX TAG MO-SO 18225 FR 25,11 %

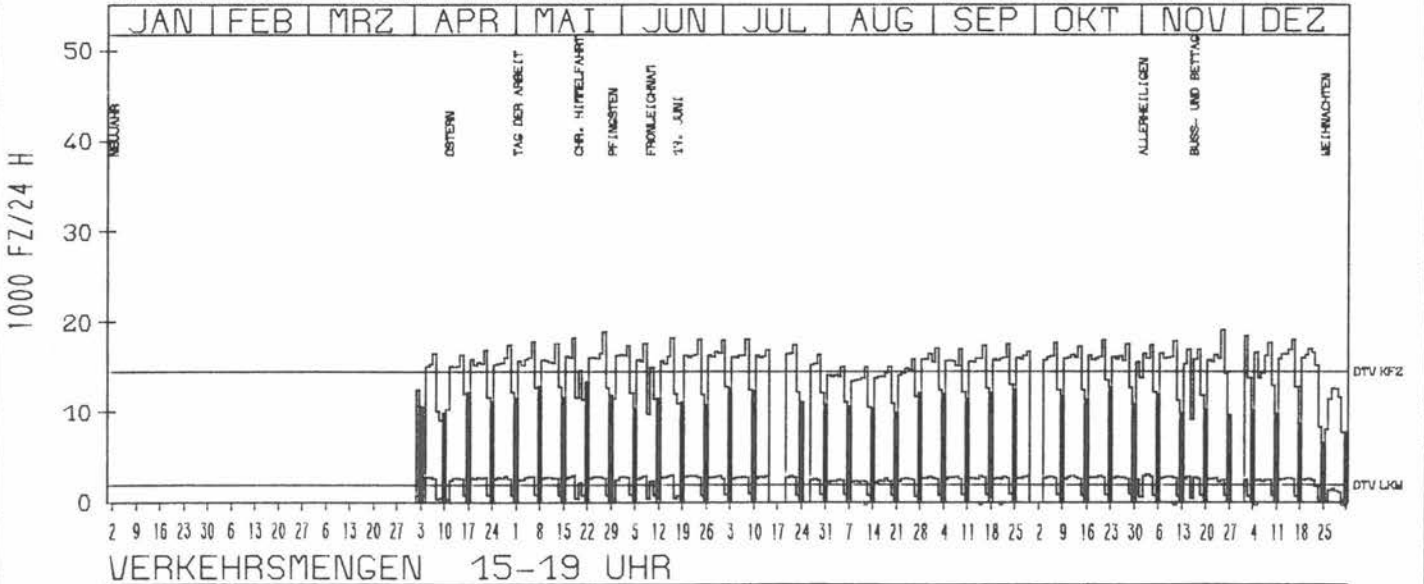
TAEGLICHE VERKEHRSMENGE



RICHTUNG WEST

DTV KFZ 14423
 DTV LKW 1895 = 13,14 %
 MAX TAG MO-FR 19087 FR 25,11 %
 MAX TAG SO+FEI 13696 DI 1,11 %
 MAX TAG MO-SO 19087 FR 25,11 %

TAEGLICHE VERKEHRSMENGE



JAHRESGANGLINIEN 1977

ZST: RHEINBR. WEISENAU

LAND: RHEINLAND-PFALZ

NR.: 6015 7 063

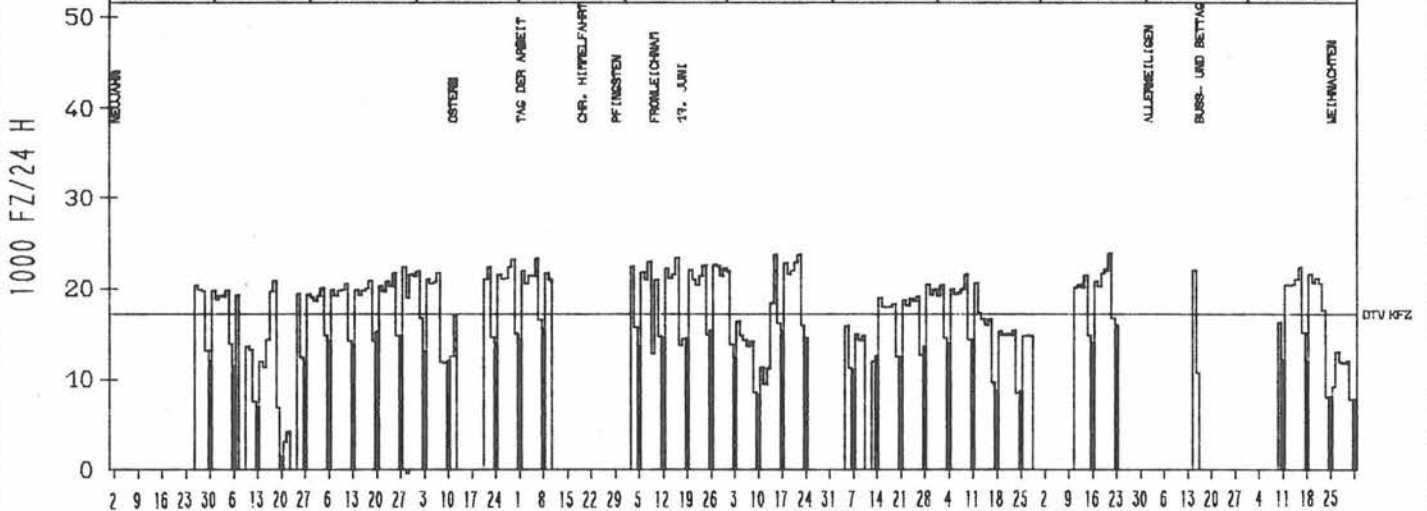
STRASSE: A 60
 KM:
 NETZKNOTEN: 6015 082
 6115 001

RICHTUNG OST

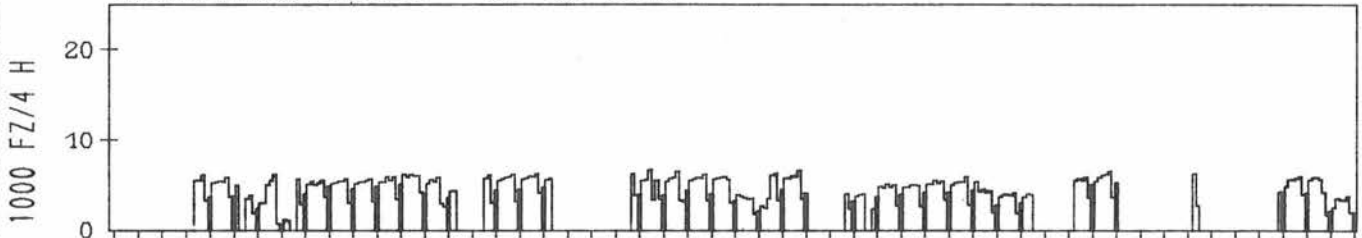
DTV KFZ 17230
 MAX TAG MO-FR 23865 FR 21.10
 MAX TAG SO+FEI 15987 SO 23.10
 MAX TAG MO-SO 23865 FR 21.10

TAEGLICHE VERKEHRSMENGE

JAN | FEB | MRZ | APR | MAI | JUN | JUL | AUG | SEP | OKT | NOV | DEZ



VERKEHRSMENGEN 15-19 UHR

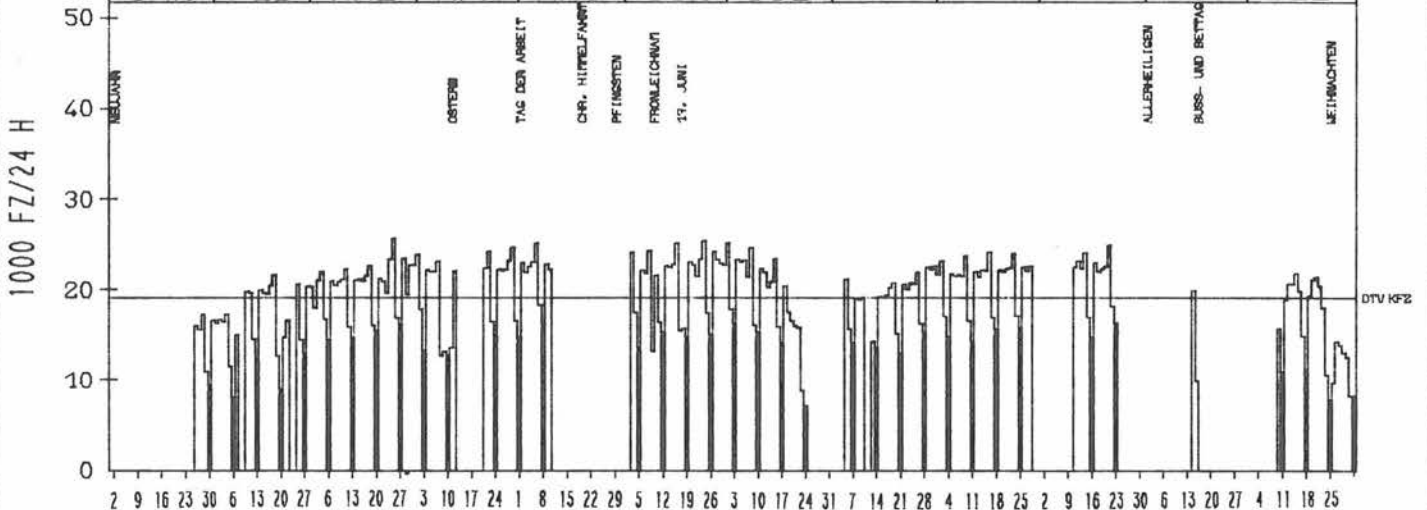


RICHTUNG WEST

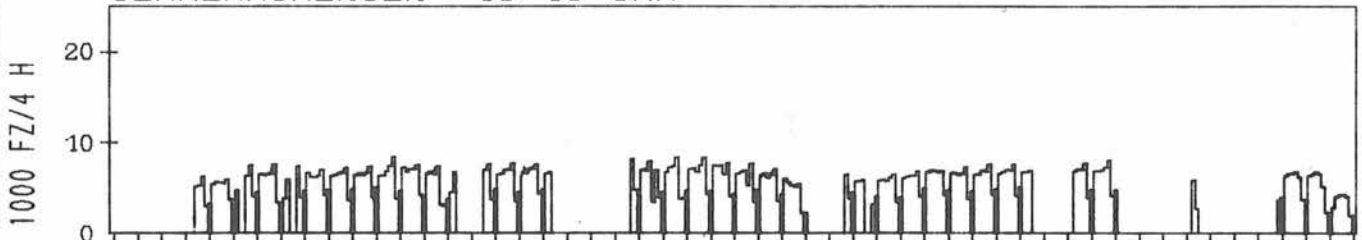
DTV KFZ 19125
 MAX TAG MO-FR 25625 FR 25.3
 MAX TAG SO+FEI 16232 SO 3.7
 MAX TAG MO-SO 25625 FR 25.3

TAEGLICHE VERKEHRSMENGE

JAN | FEB | MRZ | APR | MAI | JUN | JUL | AUG | SEP | OKT | NOV | DEZ



VERKEHRSMENGEN 15-19 UHR



JAHRESGANGLINIEN 1977

ZST: AHTALBRUECKE
 NR.: 5408 7 148

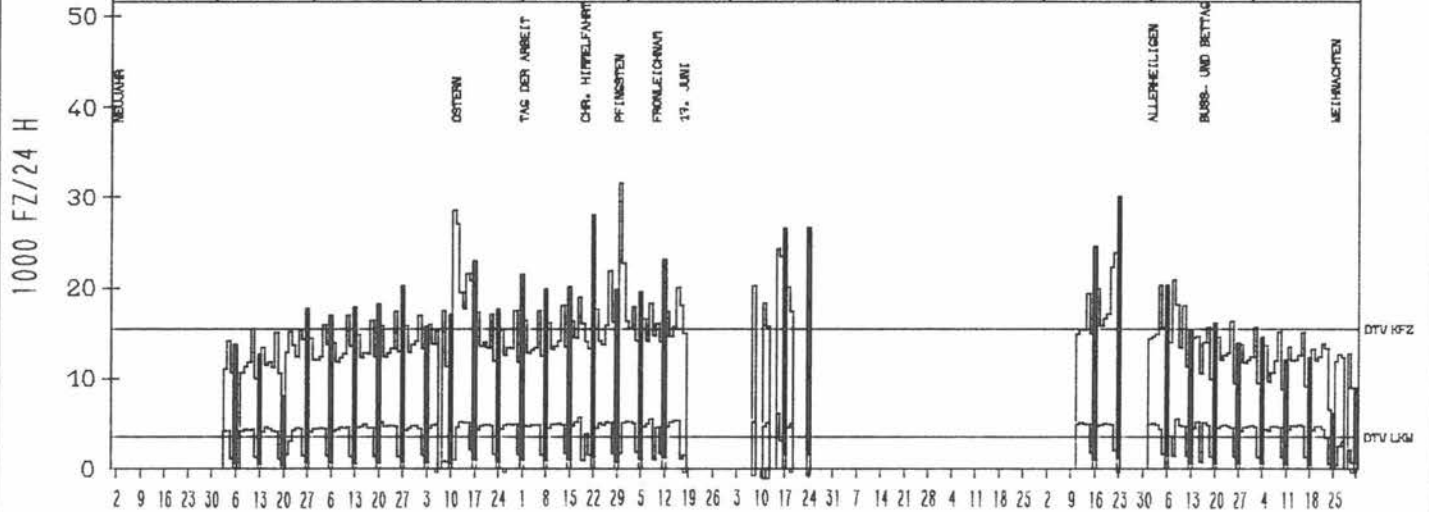
LAND: RHEINLAND-PFALZ
 STRASSE: A 61
 KM:
 NETZKNOTEN: 5408 000
 5409 000

RICHTUNG NORD

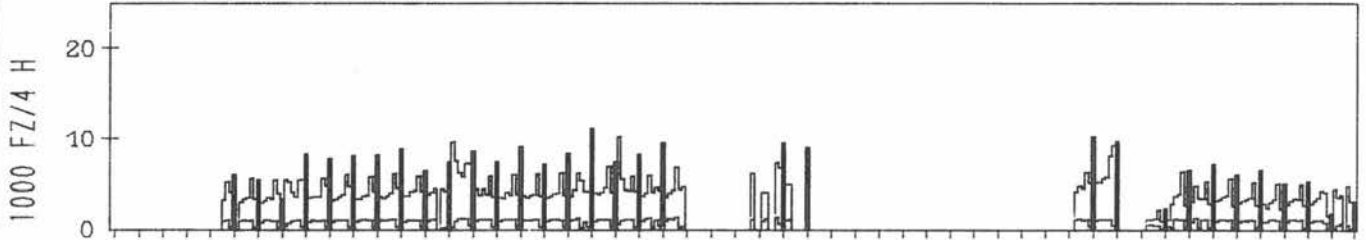
DTV KFZ 15419
 DTV LKW 3503 = 22,72 %
 MAX TAG MO-FR 27051 DI 12,4 %
 MAX TAG SO+FEI 31520 MO 30,5 %
 MAX TAG MO-SO 31520 MO 30,5 %

TAEGLICHE VERKEHRSMENGE

JAN FEB MRZ APR MAI JUN JUL AUG SEP OKT NOV DEZ



VERKEHRSMENGEN 15-19 UHR

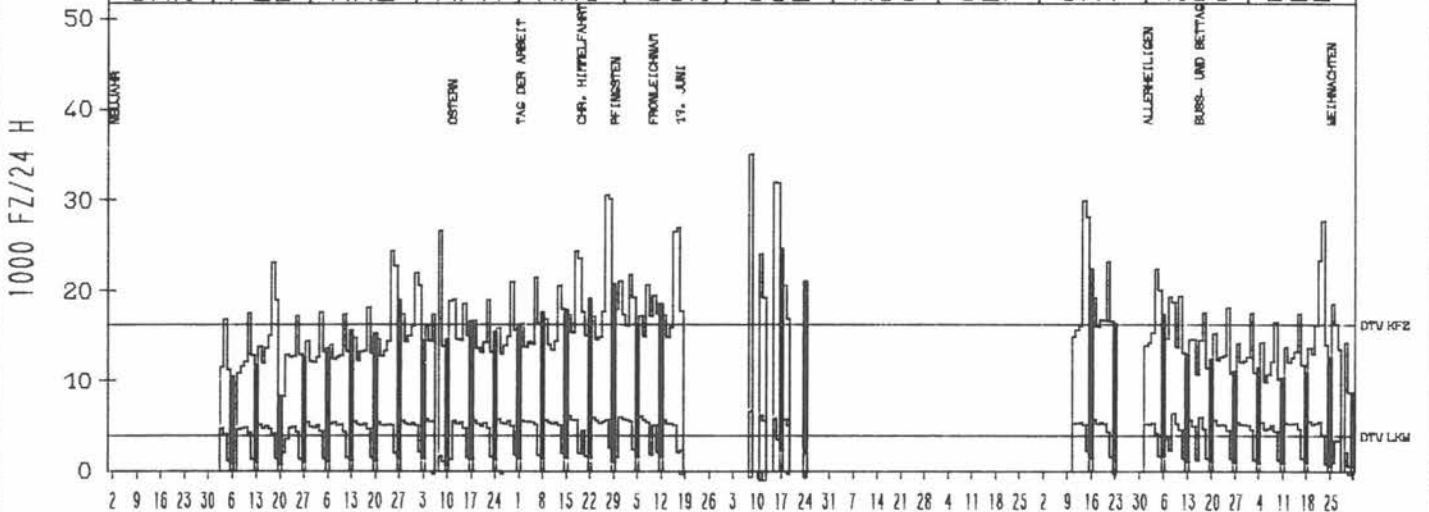


RICHTUNG SUED

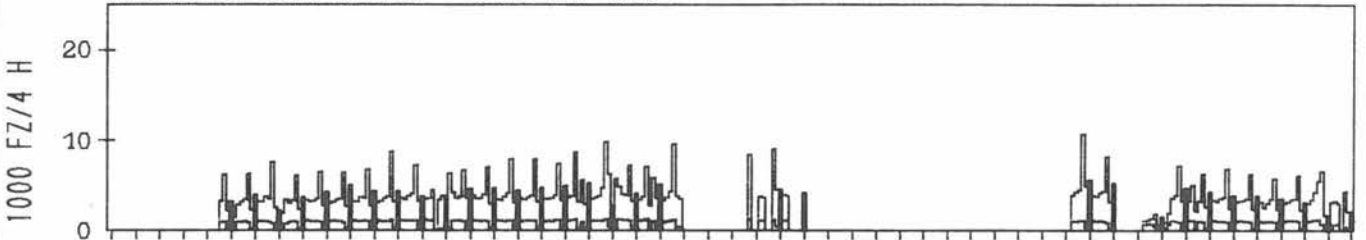
DTV KFZ 16210
 DTV LKW 3861 = 23,82 %
 MAX TAG MO-FR 31959 FR 15,7 %
 MAX TAG SO+FEI 26933 FR 17,6 %
 MAX TAG MO-SO 31959 FR 15,7 %

TAEGLICHE VERKEHRSMENGE

JAN FEB MRZ APR MAI JUN JUL AUG SEP OKT NOV DEZ



VERKEHRSMENGEN 15-19 UHR



JAHRESGANGLINIEN 1977

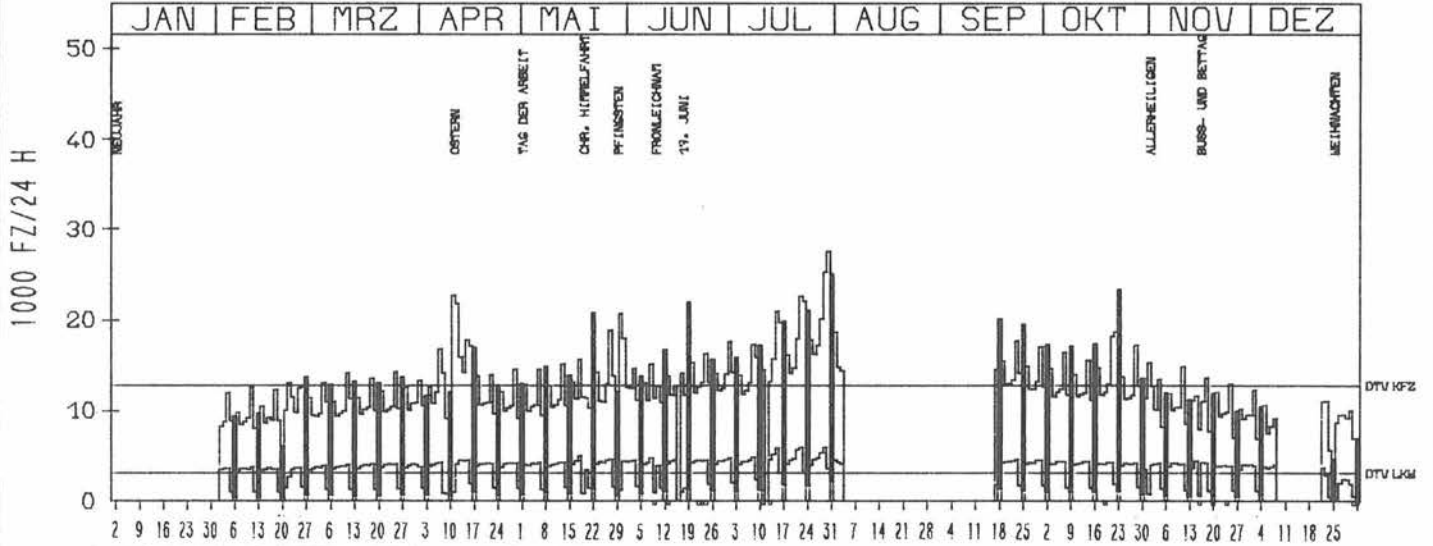
ZST: WINNINGERBRUECKE
 NR.: 5610 7 140

LAND: RHEINLAND-PFALZ
 STRASSE: A 61
 KM:
 NETZKNOTEN: 5610 000
 5610 000

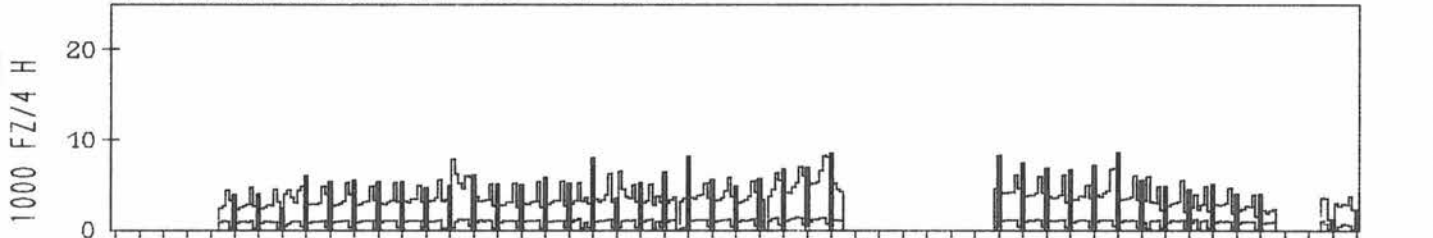
RICHTUNG NORD

DTV KFZ 12790
 DTV LKW 3146 = 24,59 %
 MAX TAG MO-FR 25319 FR 29,7 %
 MAX TAG SO+FEI 25057 SO 31,7 %
 MAX TAG MO-SO 27555 SA 30,7 %

TAEGLICHE VERKEHRSMENGE



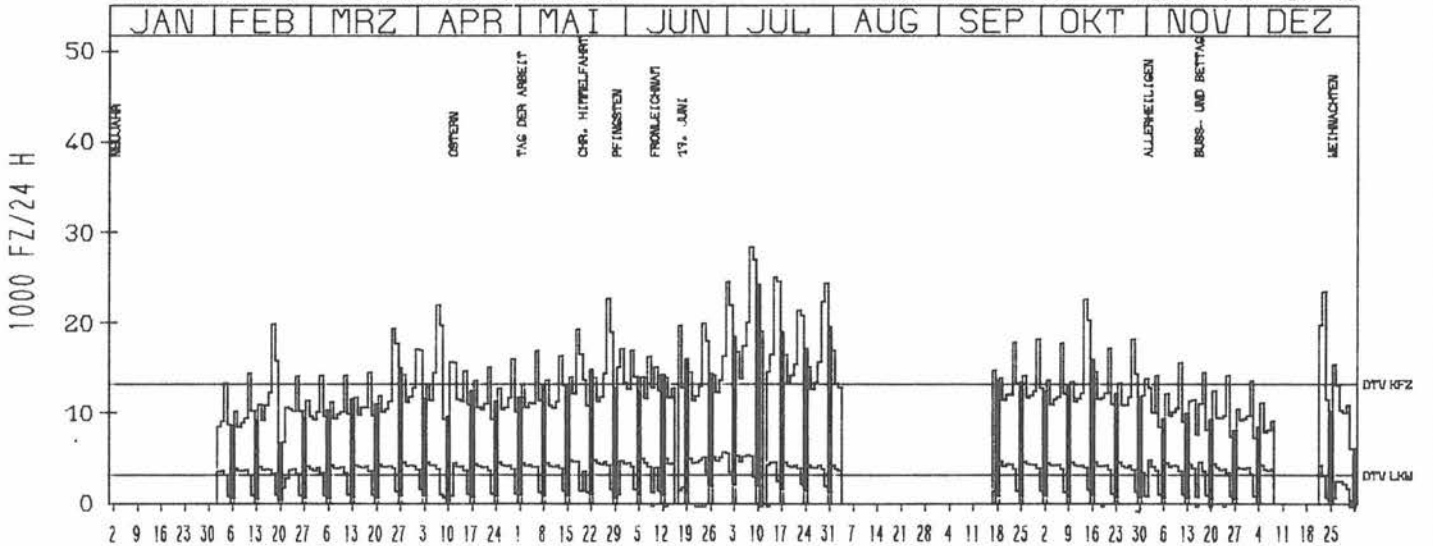
VERKEHRSMENGEN 15-19 UHR




RICHTUNG SUED

DTV KFZ 13178
 DTV LKW 3102 = 23,54 %
 MAX TAG MO-FR 28401 FR 8,7 %
 MAX TAG SO+FEI 24247 SO 10,7 %
 MAX TAG MO-SO 28401 FR 8,7 %

TAEGLICHE VERKEHRSMENGE



VERKEHRSMENGEN 15-19 UHR



JAHRESGANGLINIEN 1977

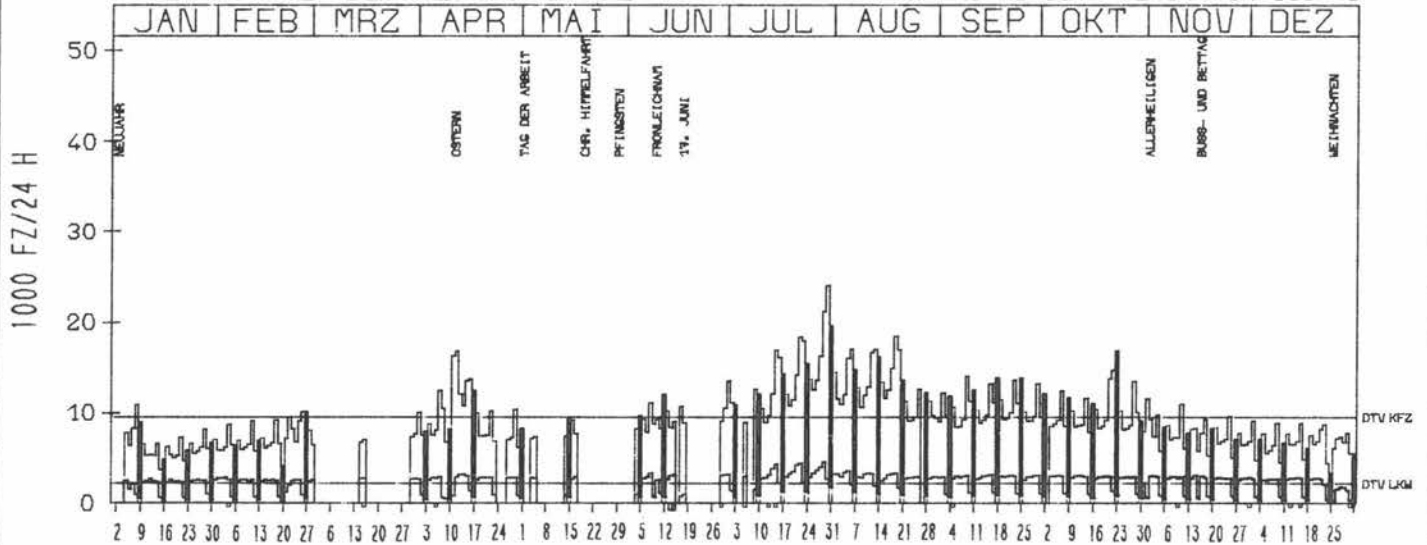
ZST: GAU BICKELHEIM
 NR.: 6113 7 129

LAND: RHEINLAND-PFALZ
 STRASSE: A 61
 KM:
 NETZKNOTEN: 6113 000
 6113 000

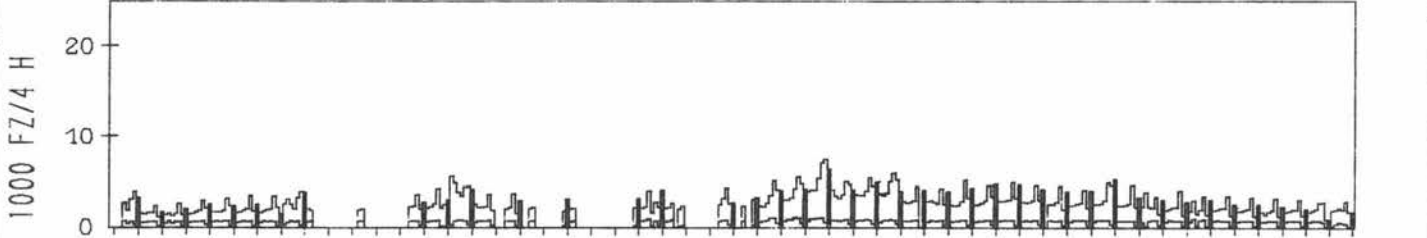
RICHTUNG NORD

TAEGLICHE VERKEHRSMENGE

DTV KFZ 9557
 DTV LKW 2232 = 23.36 %
 MAX TAG MO-FR 21242 FR 29.7 %
 MAX TAG SO+FEI 19648 SO 31.7 %
 MAX TAG MO-SO 24047 SA 30.7 %



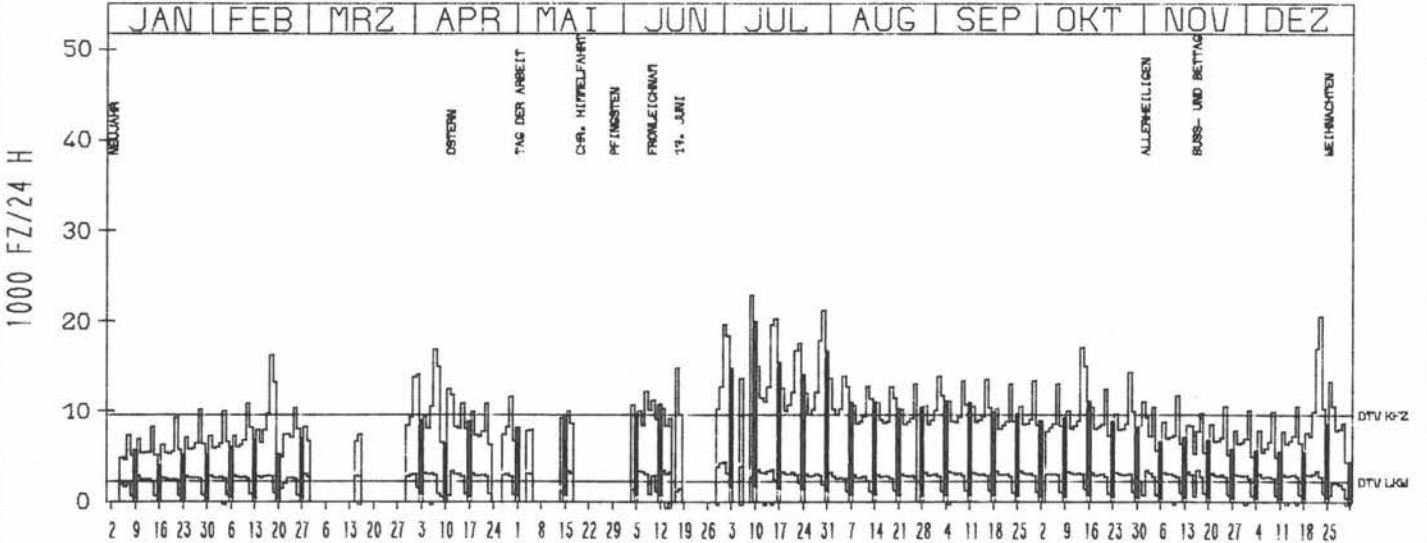
VERKEHRSMENGEN 15-19 UHR



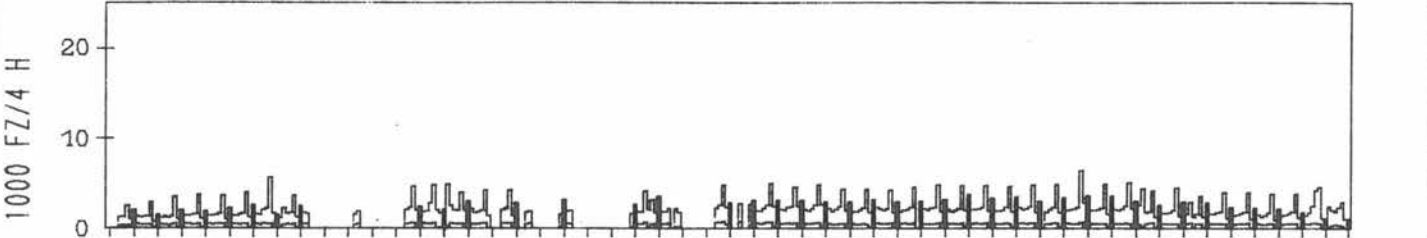
RICHTUNG SUED

TAEGLICHE VERKEHRSMENGE

DTV KFZ 9588
 DTV LKW 2250 = 23.46 %
 MAX TAG MO-FR 19605 FR 1.7 %
 MAX TAG SO+FEI 19921 SO 10.7 %
 MAX TAG MO-SO 22856 SA 9.7 %



VERKEHRSMENGEN 15-19 UHR



JAHRESGANGLINIEN 1977

80

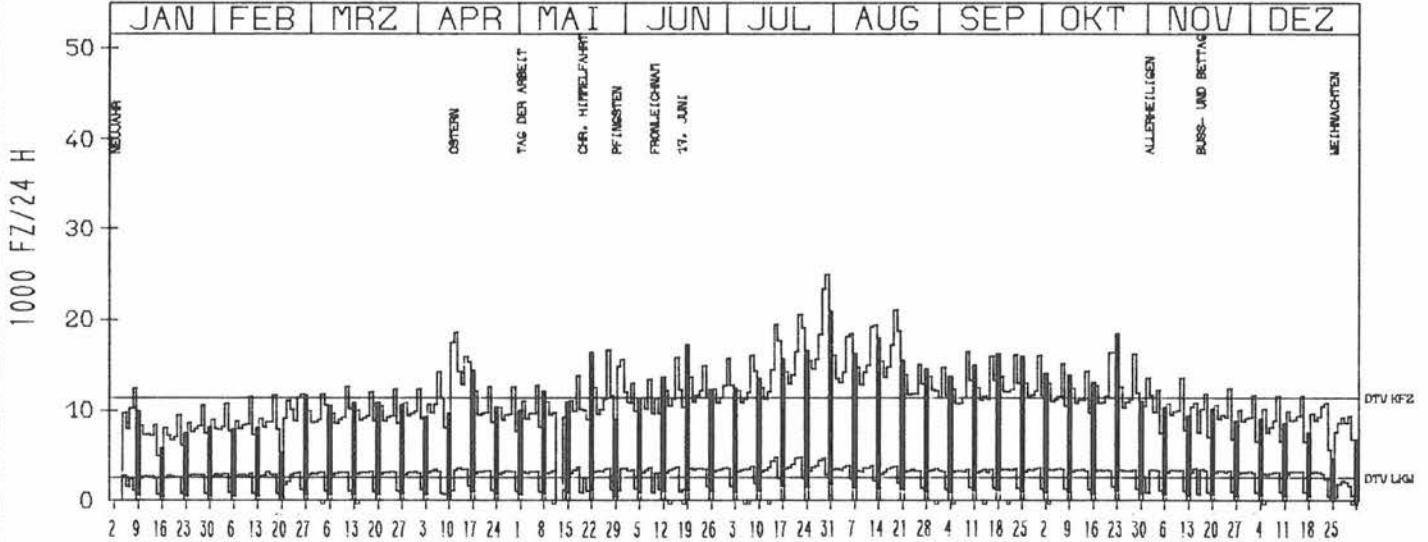
ZST: WIES-OPPENHEIM
 NR.: 6315 7 224 (7124)

LAND: RHEINLAND-PFALZ
 STRASSE: A 61
 KM:
 NETZKNOTEN: 6315 000
 6415 000

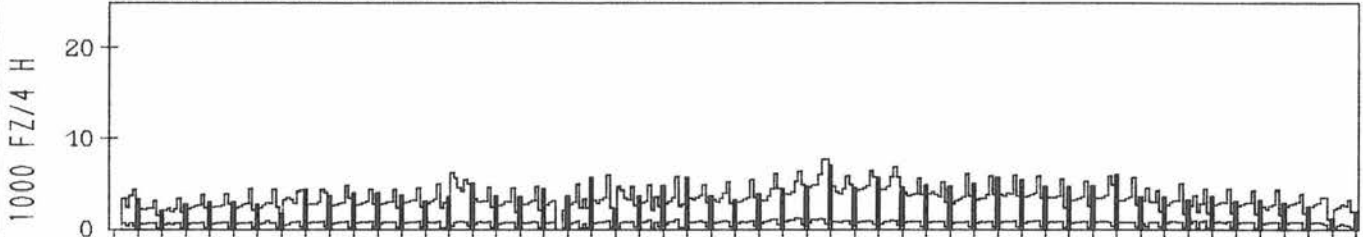
RICHTUNG NÖRD

DTV KFZ 11384
 DTV LKW 2537 = 22,28 %
 MAX TAG MO-FR 23334 FR 29,7 %
 MAX TAG SO+FEI 20916 SO 31,7 %
 MAX TAG MO-SO 24923 SA 30,7 %

TÄGLICHE VERKEHRSMENGE



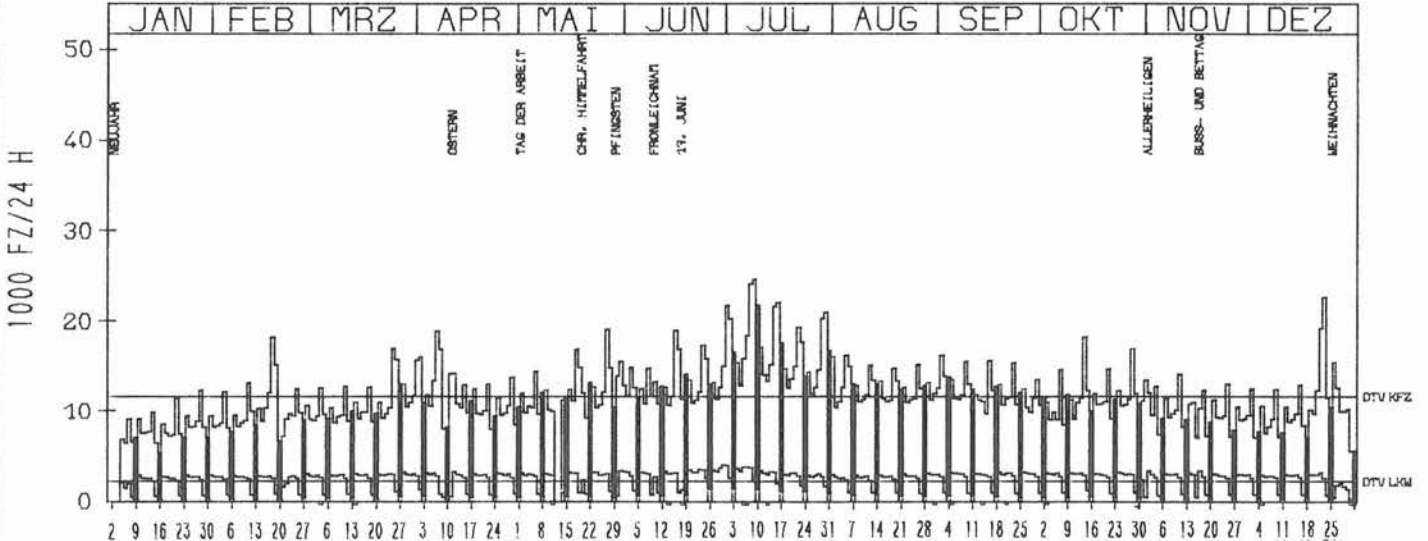
VERKEHRSMENGEN 15-19 UHR



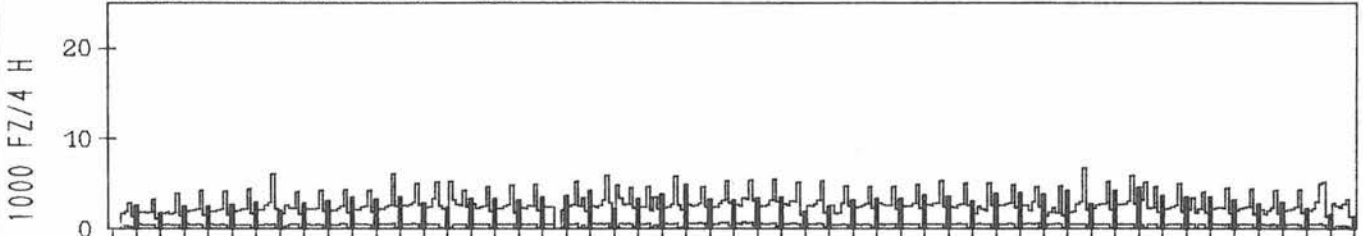
RICHTUNG SÜED

DTV KFZ 11640
 DTV LKW 2211 = 18,99 %
 MAX TAG MO-FR 24163 FR 8,7 %
 MAX TAG SO+FEI 21723 SO 10,7 %
 MAX TAG MO-SO 24595 SA 9,7 %

TÄGLICHE VERKEHRSMENGE



VERKEHRSMENGEN 15-19 UHR



JAHRESGANGLINIEN 1977

81

ZST: MAXDÖRF <RUCHHEIM>
 NR.: 6515 7 123

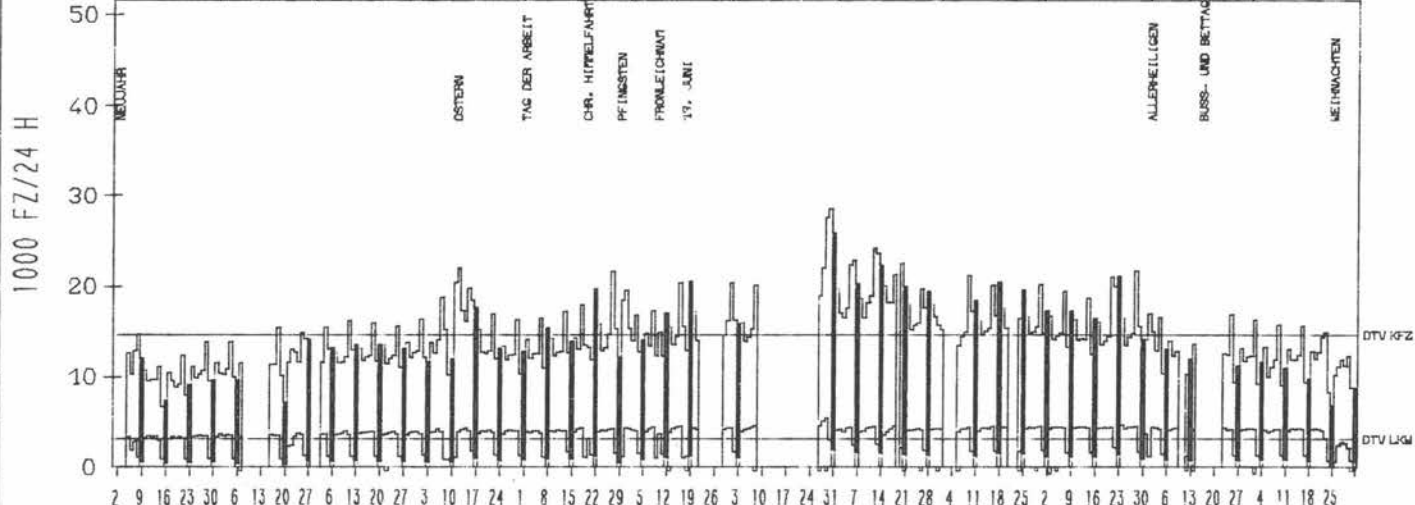
LAND: RHEINLAND-PFALZ
 STRASSE: A 61
 KM: 20,1
 NETZKNOTEN: 6415 000
 6515 000

RICHTUNG NÖRD

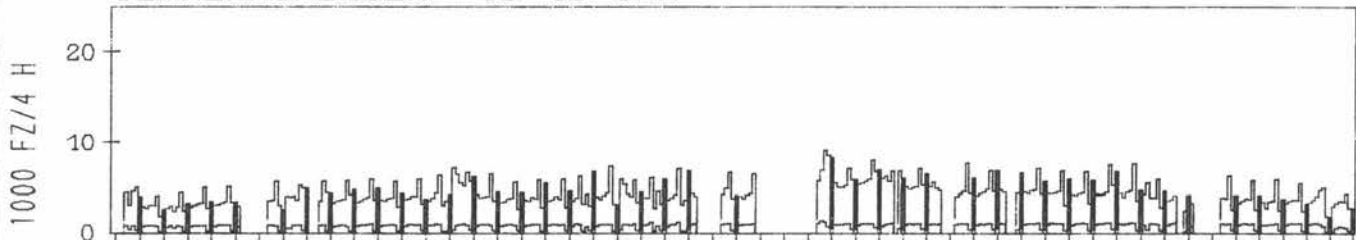
DTV KFZ 14647
 DTV LKW 3148 = 21,48 %
 MAX TAG MO-FR 24231 FR 12,8 %
 MAX TAG SO+FEI 25899 SO 31,7 %
 MAX TAG MO-SO 28567 SA 30,7 %

TÄGLICHE VERKEHRSMENGE

JAN | FEB | MRZ | APR | MAI | JUN | JUL | AUG | SEP | OKT | NOV | DEZ



VERKEHRSMENGEN 15-19 UHR

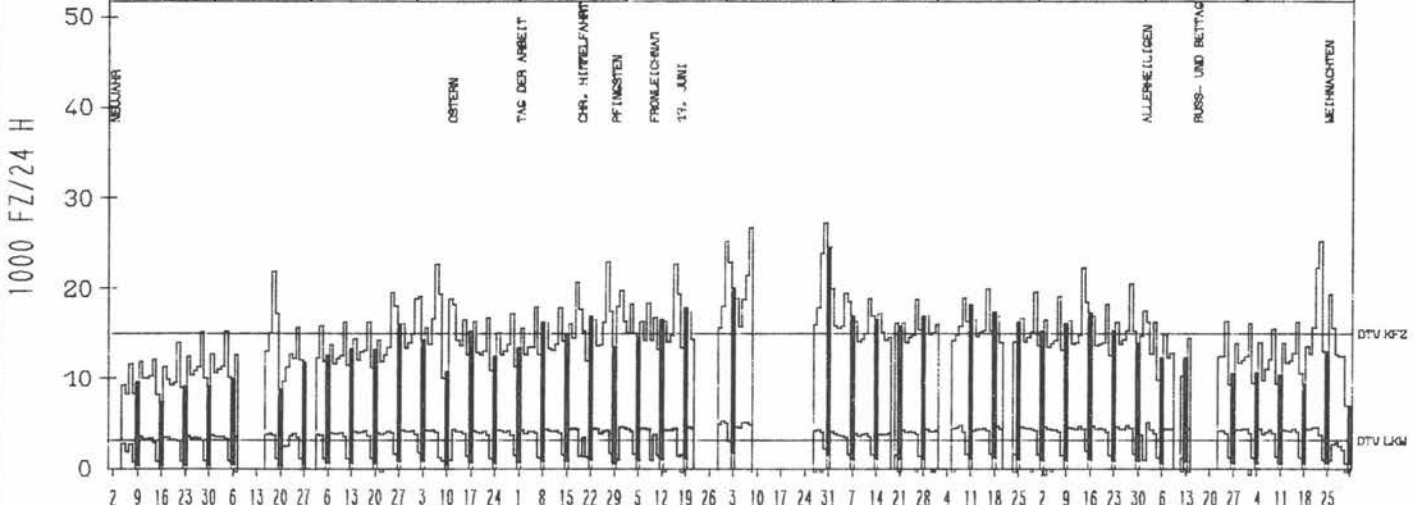


RICHTUNG SÜED


DTV KFZ 14943
 DTV LKW 3141 = 21,02 %
 MAX TAG MO-FR 25185 FR 1,7 %
 MAX TAG SO+FEI 24506 SO 31,7 %
 MAX TAG MO-SO 27191 SA 30,7 %

TÄGLICHE VERKEHRSMENGE

JAN | FEB | MRZ | APR | MAI | JUN | JUL | AUG | SEP | OKT | NOV | DEZ



VERKEHRSMENGEN 15-19 UHR



JAHRESGANGLINIEN 1977

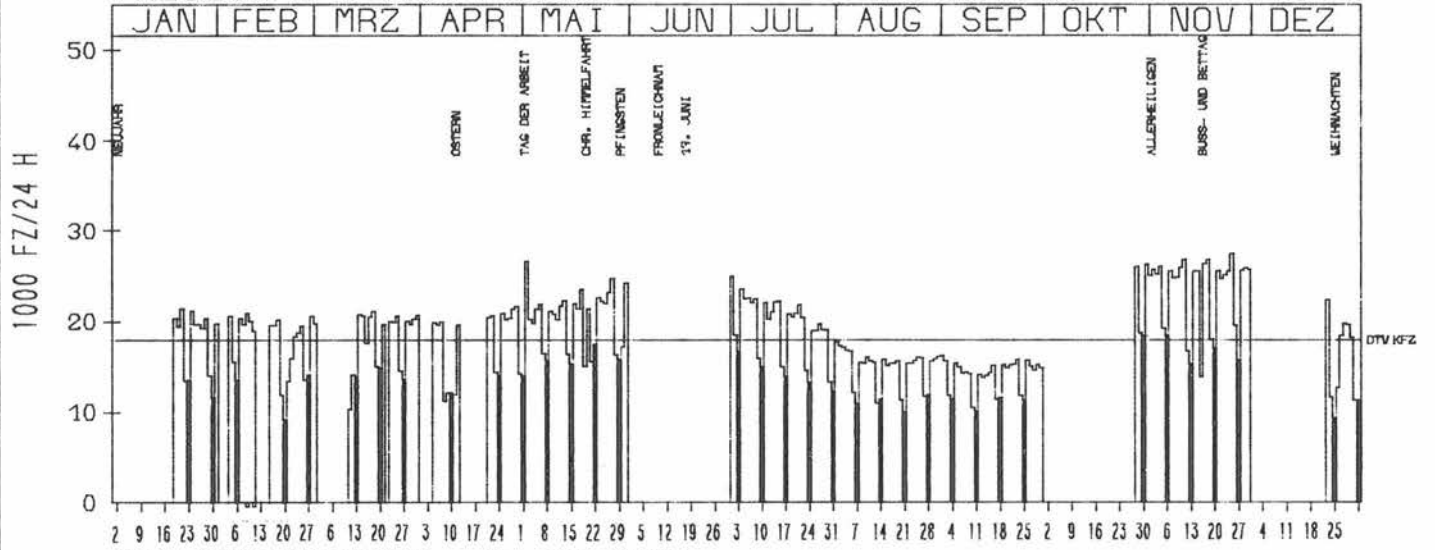
ZST: RHEINBR. SCHIERSTEIN
 NR.: 5915 7 112

LAND: RHEINLAND-PFALZ
 STRASSE: A 643
 KM: 15,0
 NETZKNOTEN: 5915 411
 5915 012

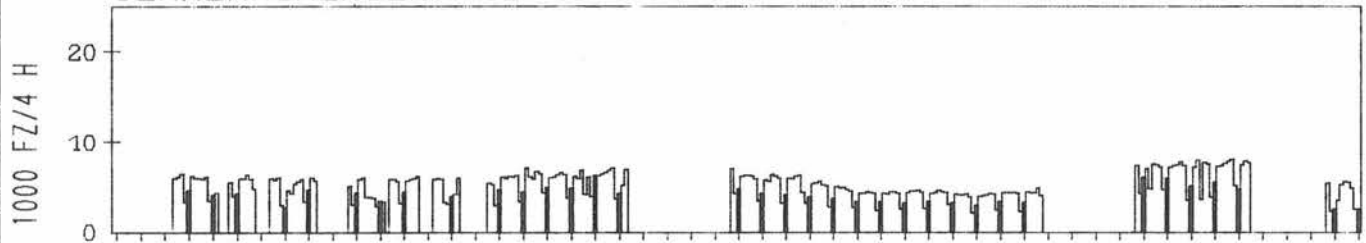
RICHTUNG OST

DTV KFZ 17978
 MAX TAG MO-FR 27445 FR 25,11
 MAX TAG SO+FEI 25080 DI 1,11
 MAX TAG MO-SO 27445 FR 25,11

TAEGLICHE VERKEHRSMENGE



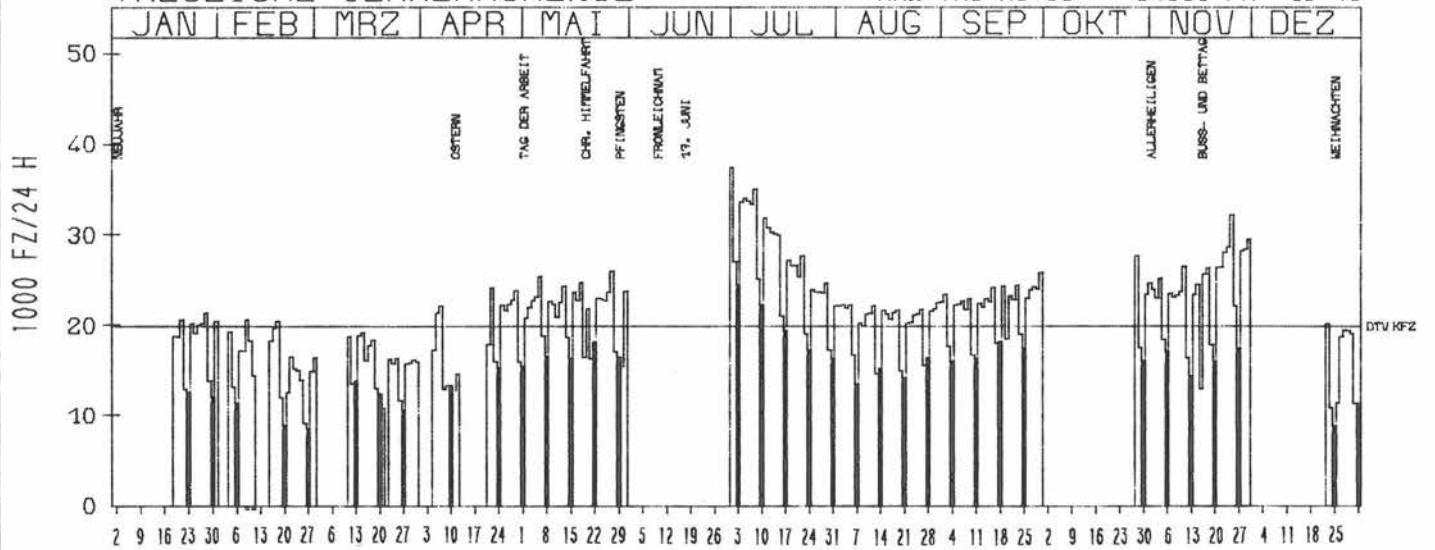
VERKEHRSMENGEN 15-19 UHR



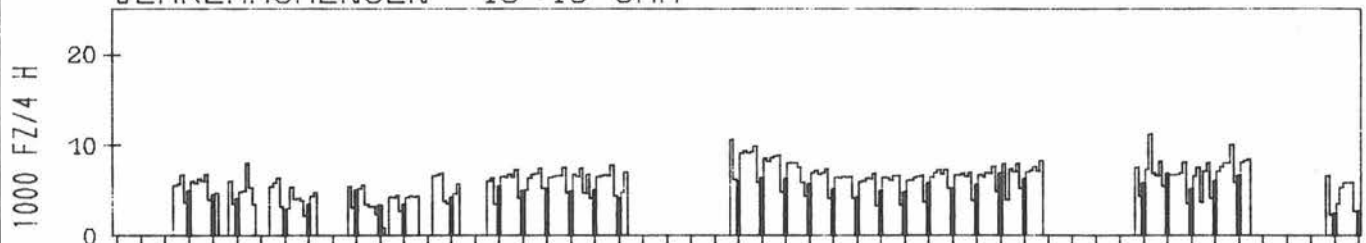
RICHTUNG WEST

DTV KFZ 19839
 MAX TAG MO-FR 37390 FR 1,7
 MAX TAG SO+FEI 24595 DI 1,11
 MAX TAG MO-SO 37390 FR 1,7

TAEGLICHE VERKEHRSMENGE



VERKEHRSMENGEN 15-19 UHR



JAHRESGANGLINIEN 1977

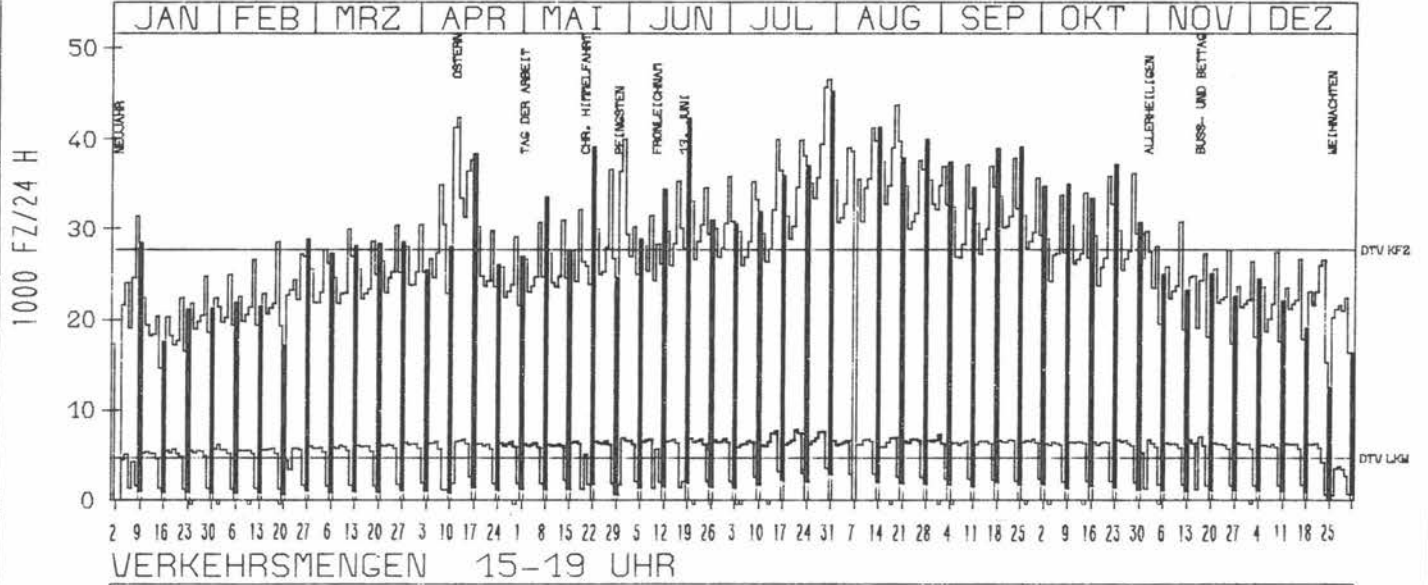
ZST: ST. LEON
 NR.: 6717 8 018 (1018)

LAND: BADEN-WUERTEMBERG
 STRASSE: A 5
 KM: 591,7
 NETZKNOTEN: 6717 023
 6717 009

RICHTUNG NORD

DTV KFZ 27698
 DTV LKW 4726 = 17,06 %
 MAX TAG MO-FR 45693 FR 29,7 %
 MAX TAG SO+FEI 45242 SO 31,7 %
 MAX TAG MO-SO 46569 SA 30,7 %

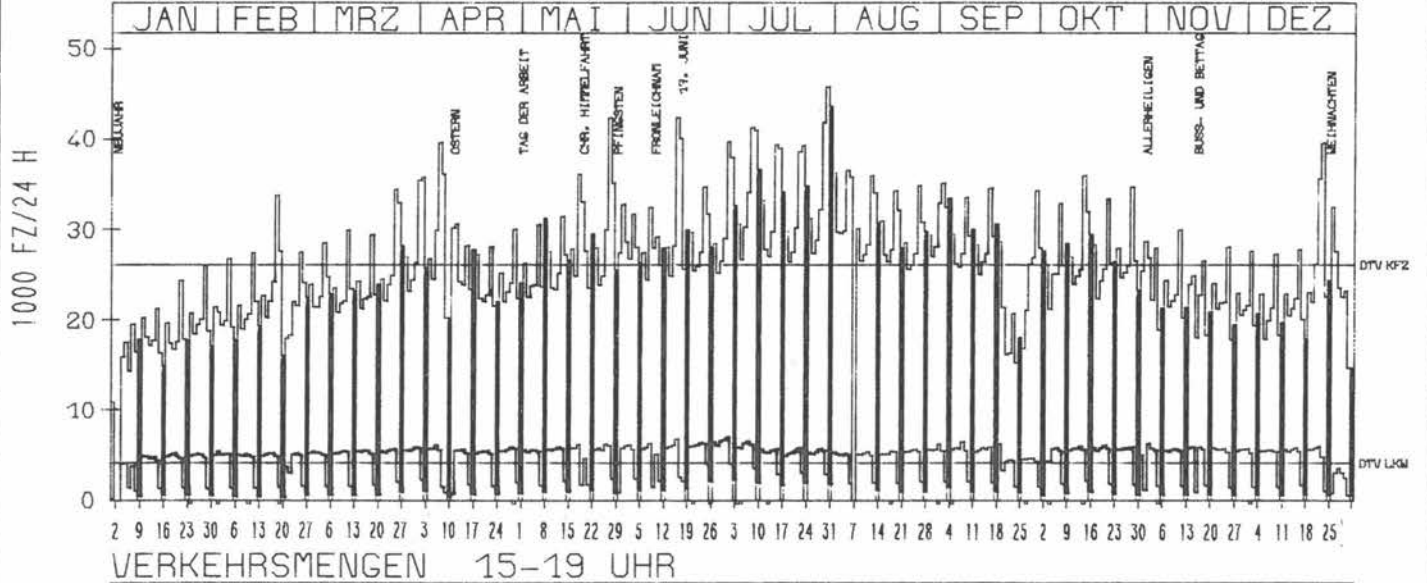
TAEGLICHE VERKEHRSMENGE



RICHTUNG SUED

DTV KFZ 26097
 DTV LKW 4138 = 15,86 %
 MAX TAG MO-FR 41908 FR 29,7 %
 MAX TAG SO+FEI 43640 SO 31,7 %
 MAX TAG MO-SO 45773 SA 30,7 %

TAEGLICHE VERKEHRSMENGE



JAHRESGANGLINIEN 1977

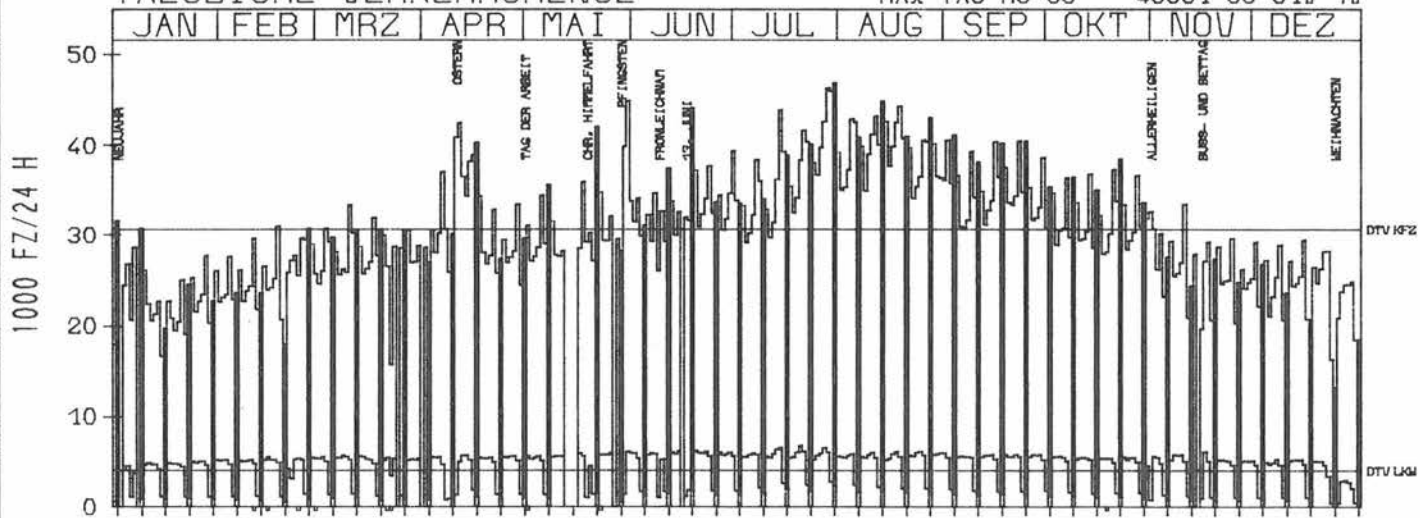
ZST: KARLSRUHE-DURLACH
 NR.: 7016 8 023 (1023)

LAND: BADEN-WUERTTEMBERG
 STRASSE: A 5
 KM: 626,6
 NETZKNOTEN: 6916 012
 7016 035

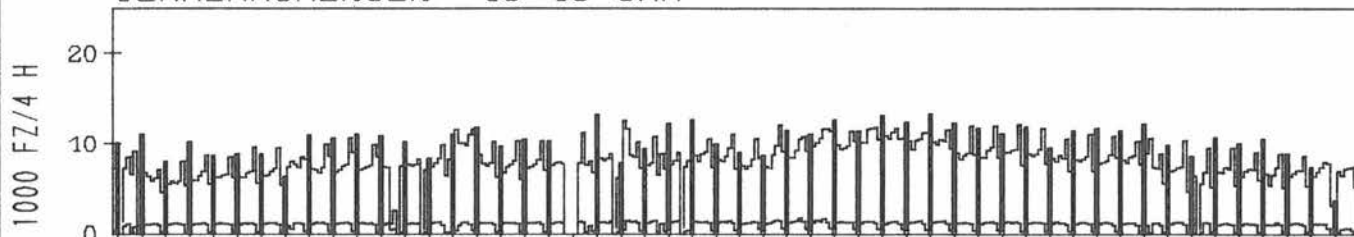
RICHTUNG NÖRD

DTV KFZ 30631
 DTV LKW 4057 = 13,24 %
 MAX TAG MO-FR 46321 FR 29,7 %
 MAX TAG SO+FEI 46861 SO 31,7 %
 MAX TAG MO-SO 46861 SO 31,7 %

TAEGLICHE VERKEHRSMENGE



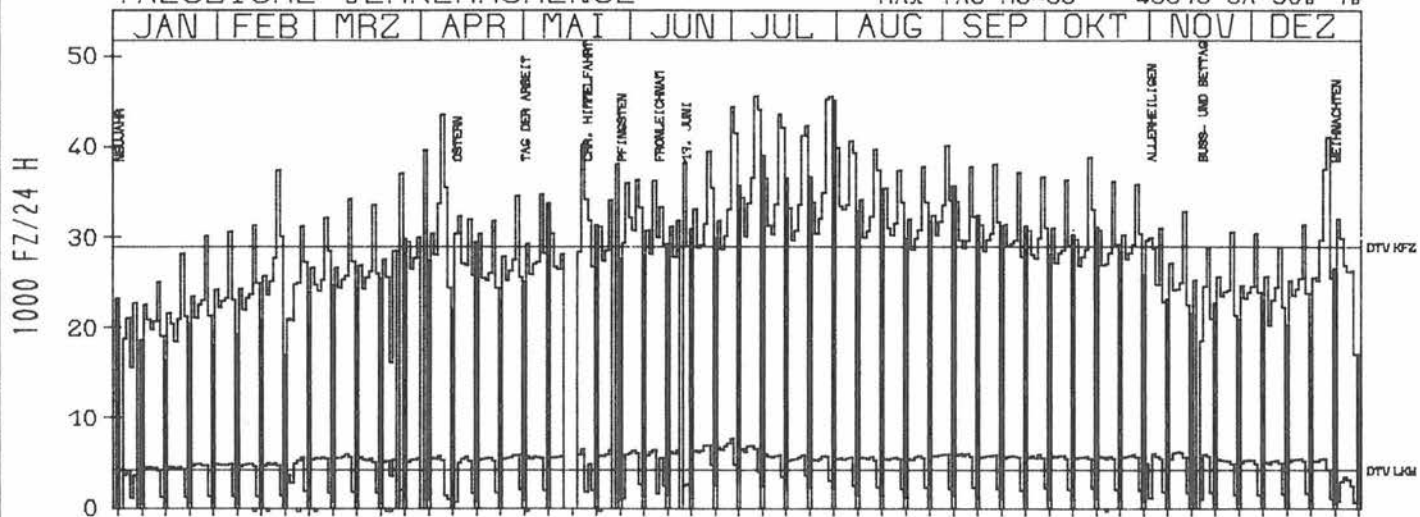
VERKEHRSMENGEN 15-19 UHR



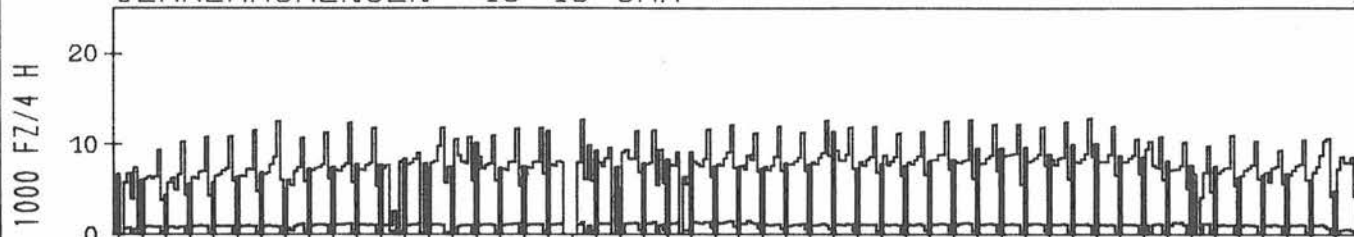
RICHTUNG SÜED

DTV KFZ 28975
 DTV LKW 4205 = 14,51 %
 MAX TAG MO-FR 45506 FR 8,7 %
 MAX TAG SO+FEI 45132 SO 31,7 %
 MAX TAG MO-SO 45575 SA 30,7 %

TAEGLICHE VERKEHRSMENGE



VERKEHRSMENGEN 15-19 UHR



JAHRESGANGLINIEN 1977

85

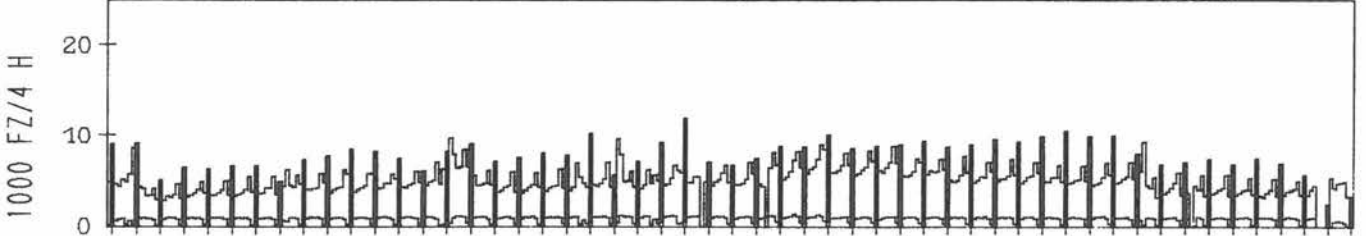
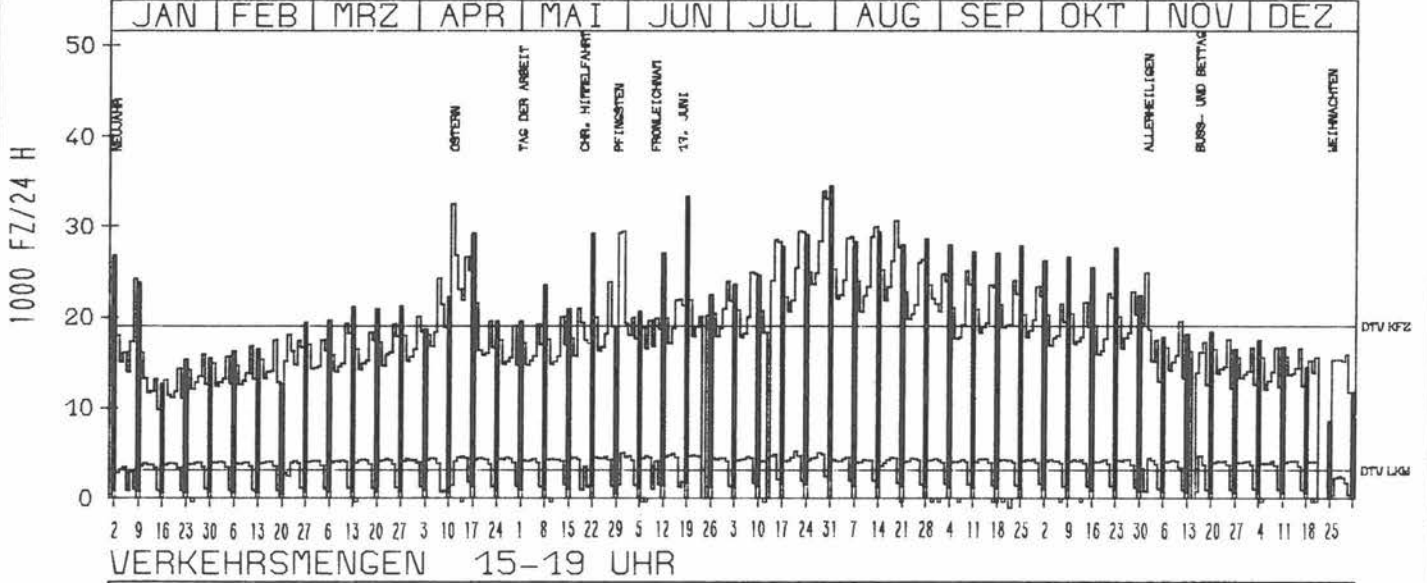
ZST: ACHERN
 NR.: 7314 8 035 (1035)

LAND: BADEN-WUERTTEMBERG
 STRASSE: A 5
 KM: 676.3
 NETZKNOTEN: 7214 014
 7314 026

RICHTUNG NÖRD

DTV KFZ 19029
 DTV LKW 3153 = 16.57 %
 MAX TAG MO-FR 33898 FR 29.7 %
 MAX TAG SO+FEI 34460 SO 31.7 %
 MAX TAG MO-SO 34460 SO 31.7 %

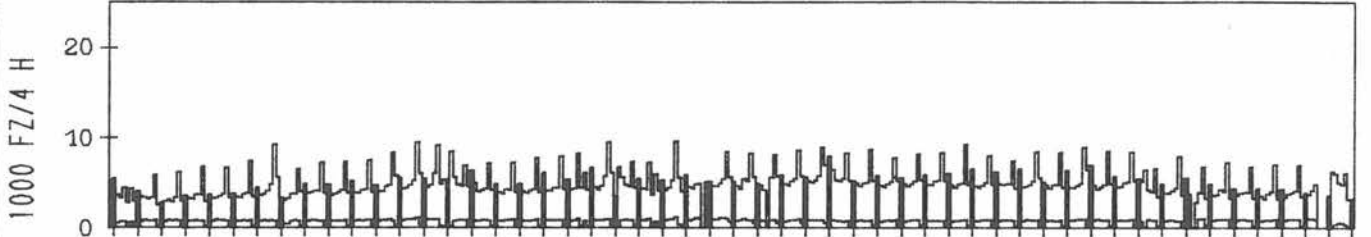
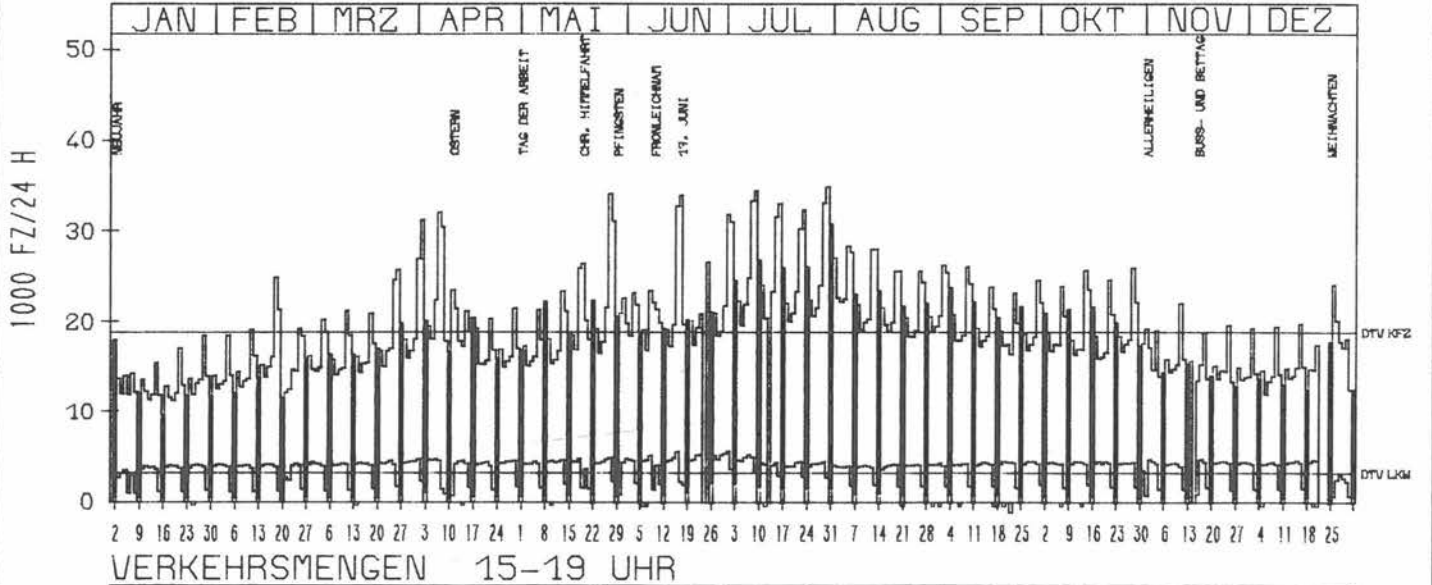
TAEGLICHE VERKEHRSMENGE



RICHTUNG SÜED

DTV KFZ 18949
 DTV LKW 3270 = 17.25 %
 MAX TAG MO-FR 33418 FR 8.7 %
 MAX TAG SO+FEI 34035 FR 17.6 %
 MAX TAG MO-SO 34979 SA 30.7 %

TAEGLICHE VERKEHRSMENGE



JAHRESGANGLINIEN 1977

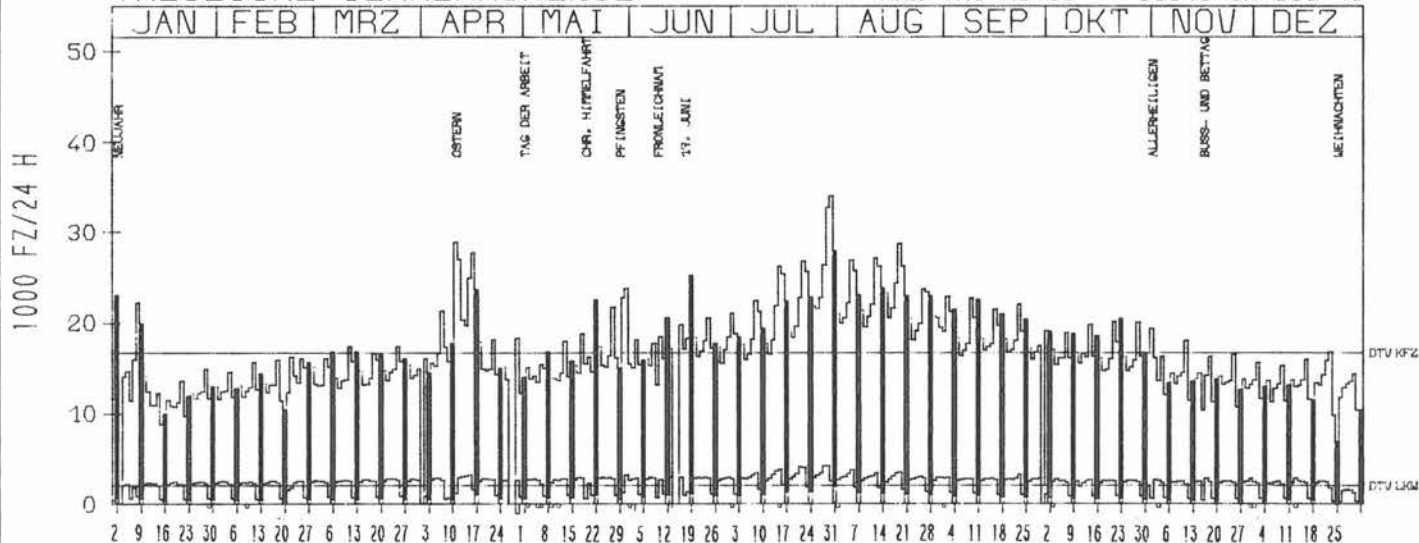
ZST: NIMBURG
 NR.: 7812 8 047 (1047)

LAND: BADEN-WUERTEMBERG
 STRASSE: A 5
 KM: 743,8
 NETZKNOTEN: 7812 002
 7912 022

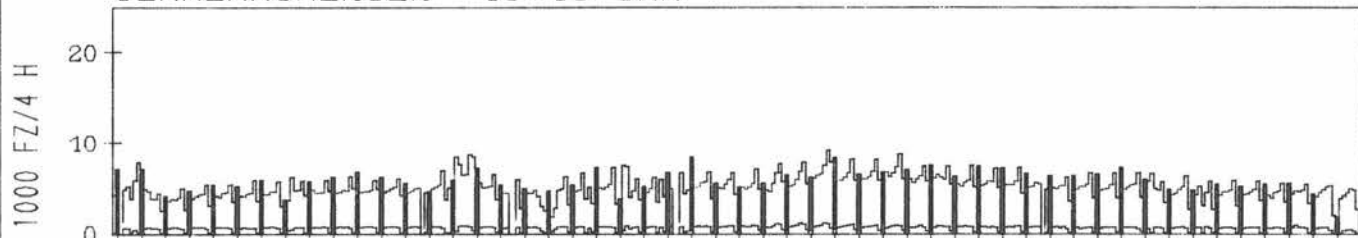
RICHTUNG NORD

DTV KFZ 16736
 DTV LKW 2083 = 12,44 %
 MAX TAG MO-FR 32744 FR 29,7 %
 MAX TAG SO+FEI 28905 MO 11,4 %
 MAX TAG MO-SO 33946 SA 30,7 %

TAEGLICHE VERKEHRSMENGE



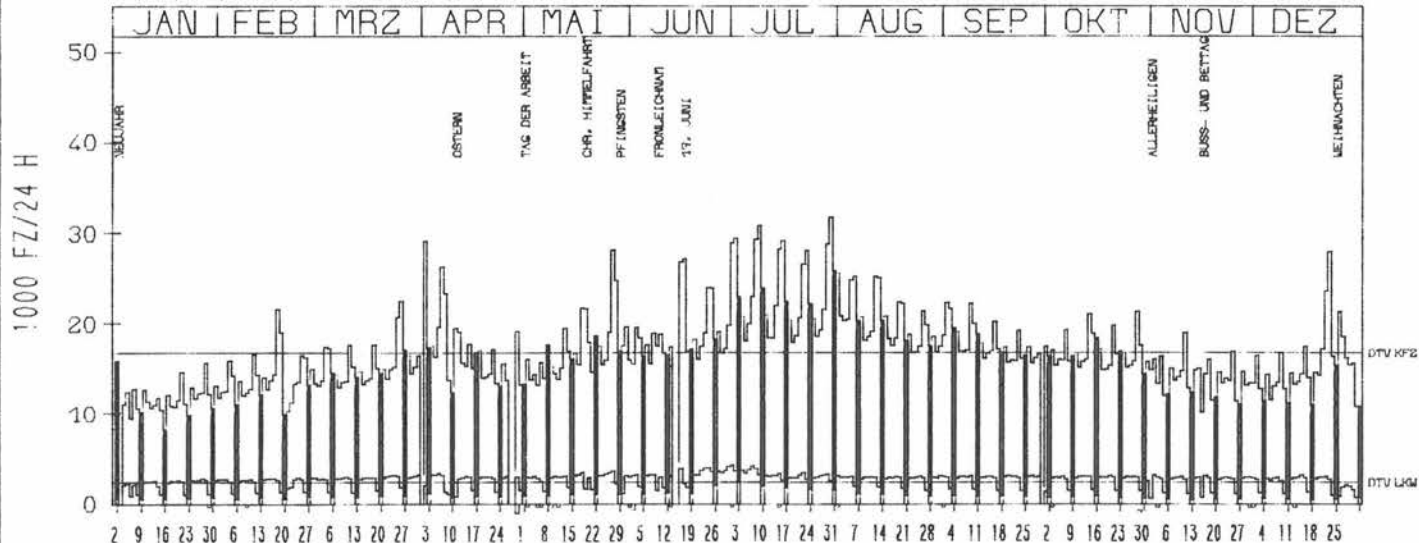
VERKEHRSMENGEN 15-19 UHR



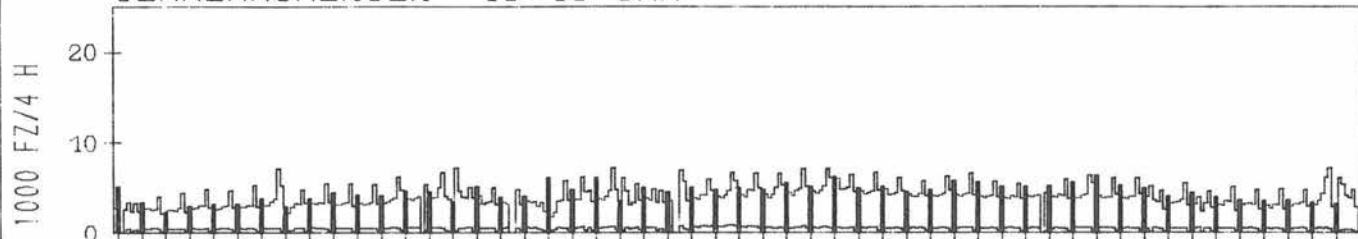
RICHTUNG SUED

DTV KFZ 16713
 DTV LKW 2393 = 14,32 %
 MAX TAG MO-FR 29251 FR 8,7 %
 MAX TAG SO+FEI 27158 FR 17,6 %
 MAX TAG MO-SO 31721 SA 30,7 %

TAEGLICHE VERKEHRSMENGE



VERKEHRSMENGEN 15-19 UHR



JAHRESGANGLINIEN 1977

ZST: KLEINKEMS
 NR.: 8311 8 053 (1053)

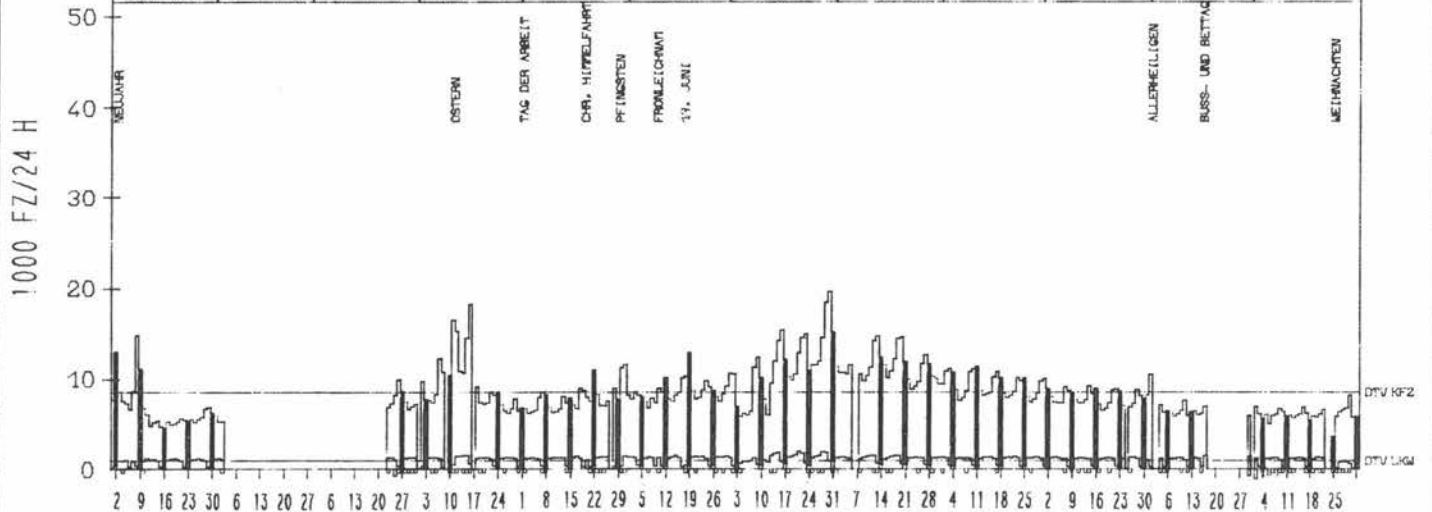
LAND: BADEN-WUERTEMBERG
 STRASSE: A 5
 KM: 802.3
 NETZKNOTEN: 8311 029
 8311 003

RICHTUNG NÖRD

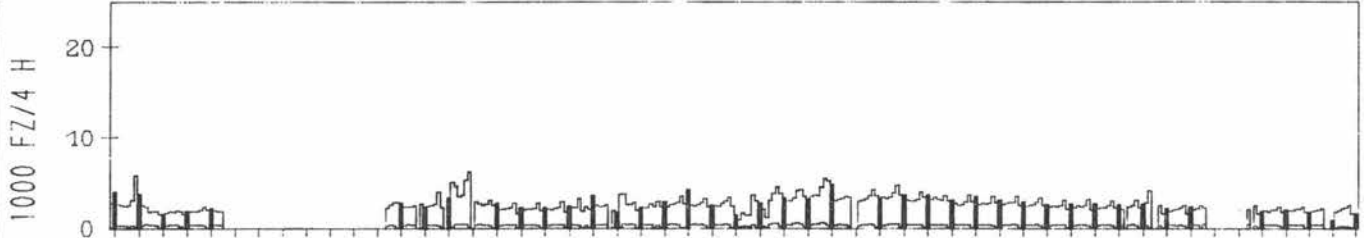
DTV KFZ 8523
 DTV LKW 980 = 11.50 %
 MAX TAG MO-FR 18439 FR 29.7
 MAX TAG SO+FEI 12989 SO 2.1
 MAX TAG MO-SO 19617 SA 30.7

TAEGLICHE VERKEHRSMENGE

JAN | FEB | MRZ | APR | MAI | JUN | JUL | AUG | SEP | OKT | NOV | DEZ



VERKEHRSMENGEN 15-19 UHR

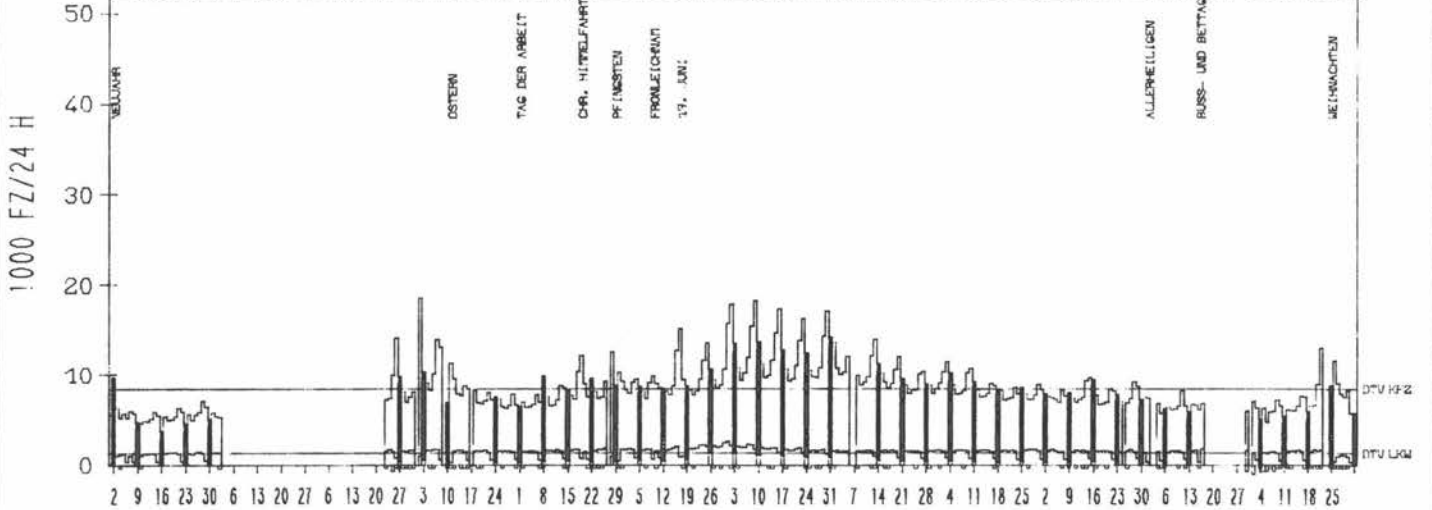


RICHTUNG SÜED

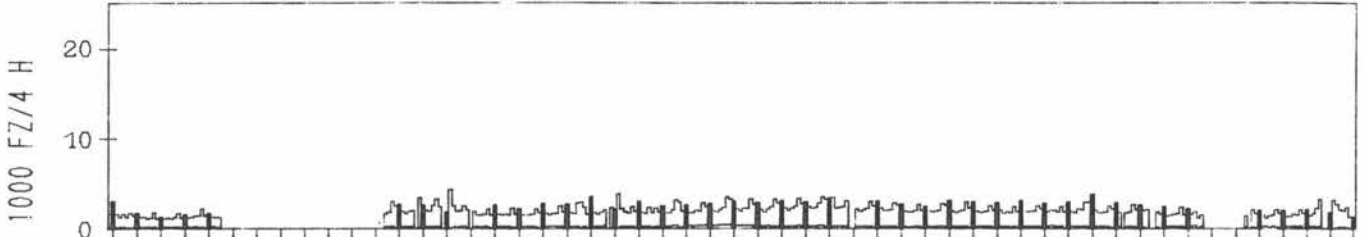
DTV KFZ 8467
 DTV LKW 1255 = 14.82 %
 MAX TAG MO-FR 15867 FR 1.7
 MAX TAG SO+FEI 15142 FR 17.6
 MAX TAG MO-SO 18566 SA 2.4

TAEGLICHE VERKEHRSMENGE

JAN | FEB | MRZ | APR | MAI | JUN | JUL | AUG | SEP | OKT | NOV | DEZ



VERKEHRSMENGEN 15-19 UHR



JAHRESGANGLINIEN 1977

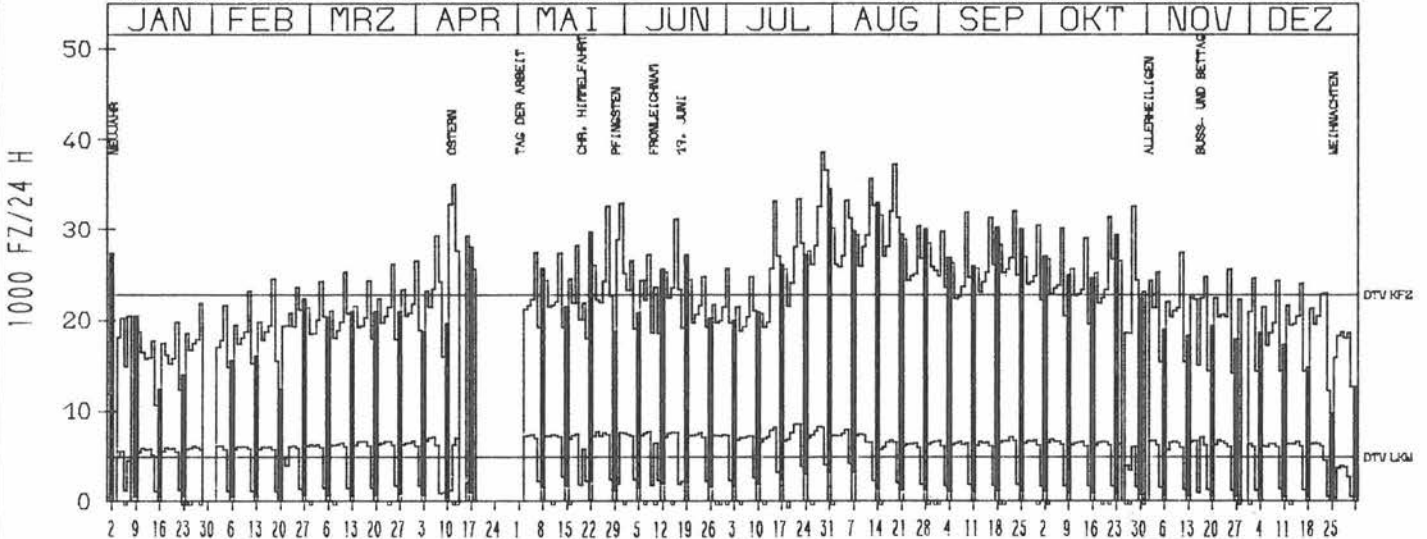
ZST: HÖCKENHEIMRING
 NR.: 6617 8 015 (1015)

LAND: BADEN-WÜRTTEMBERG
 STRASSE: A 6
 KM: 582,0
 NETZKNOTEN: 6617 054
 6717 023

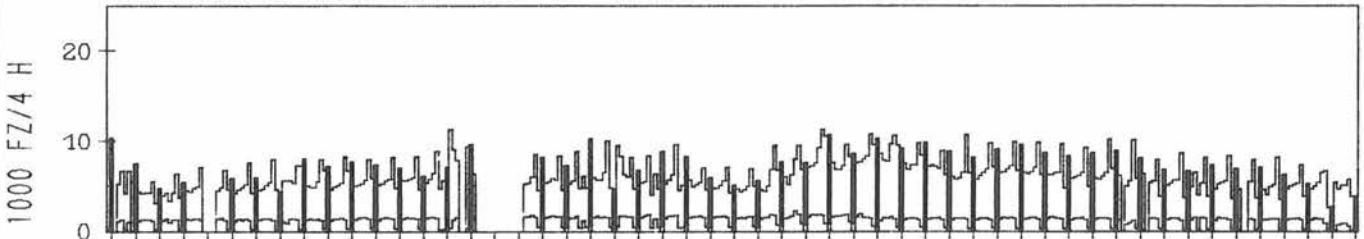
RICHTUNG OST

DTV KFZ 22795
 DTV LKW 4864 = 21,34 %
 MAX TAG MO-FR 38615 FR 29,7 %
 MAX TAG SO+FEI 34483 SO 31,7 %
 MAX TAG MO-SO 38615 FR 29,7 %

TÄGLICHE VERKEHRSMENGE



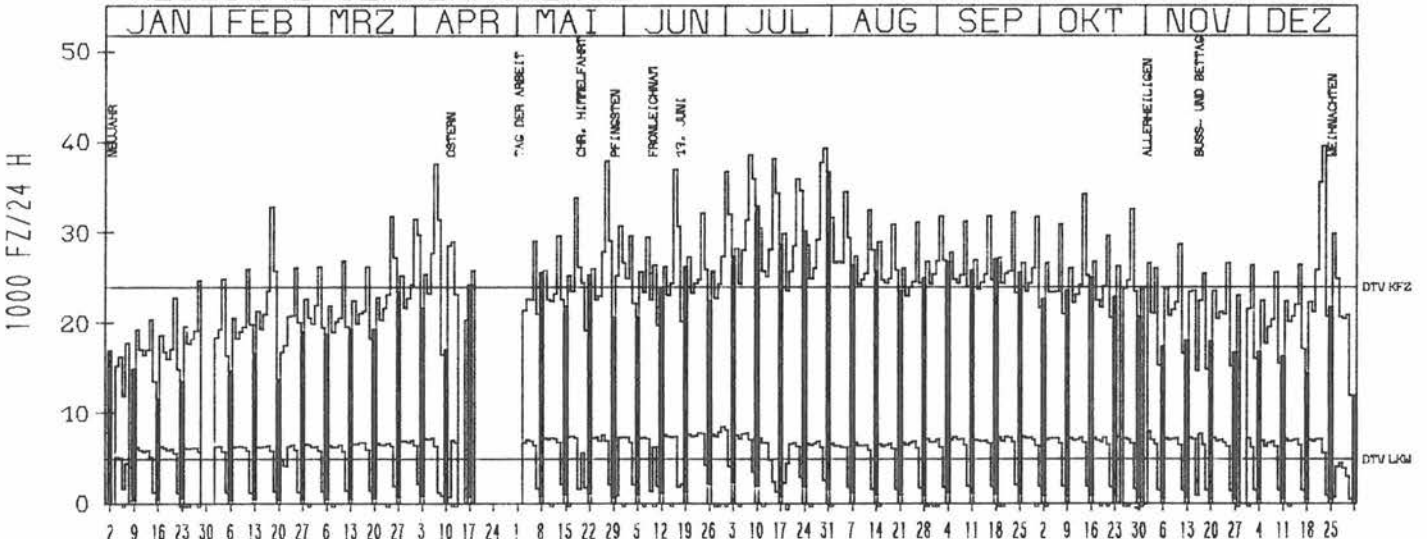
VERKEHRSMENGEN 15-19 UHR



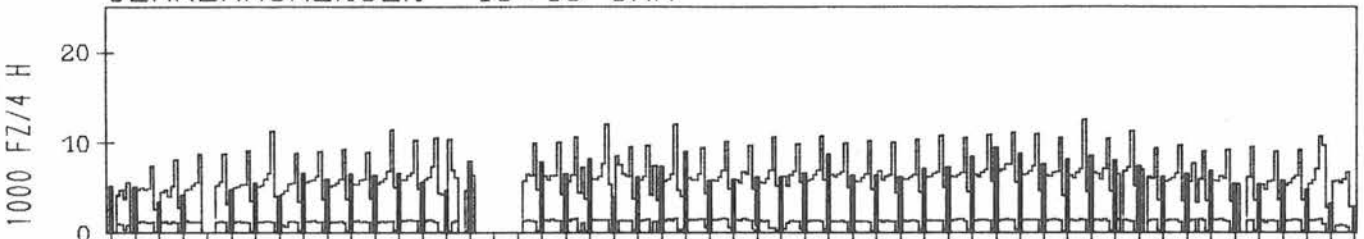
RICHTUNG WEST

DTV KFZ 23958
 DTV LKW 4874 = 20,34 %
 MAX TAG MO-FR 38545 FR 8,7 %
 MAX TAG SO+FEI 36602 SO 31,7 %
 MAX TAG MO-SO 39540 FR 23,12 %

TÄGLICHE VERKEHRSMENGE



VERKEHRSMENGEN 15-19 UHR



JAHRESGANGLINIEN 1977

ZST: WALLDÖRF
 NR.: 6717 8 016 (1016)

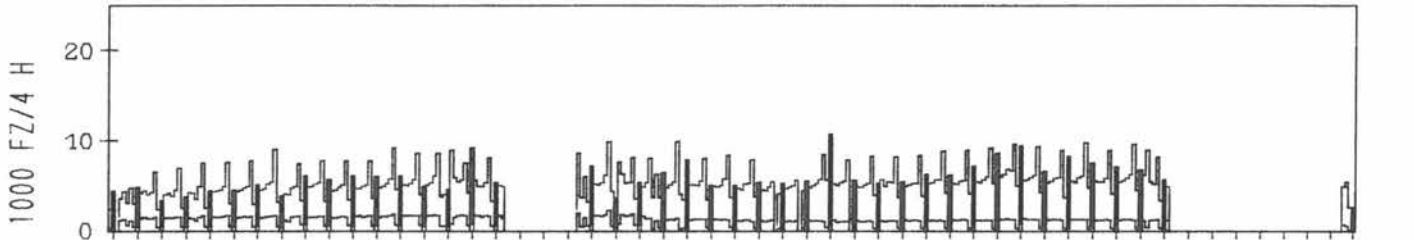
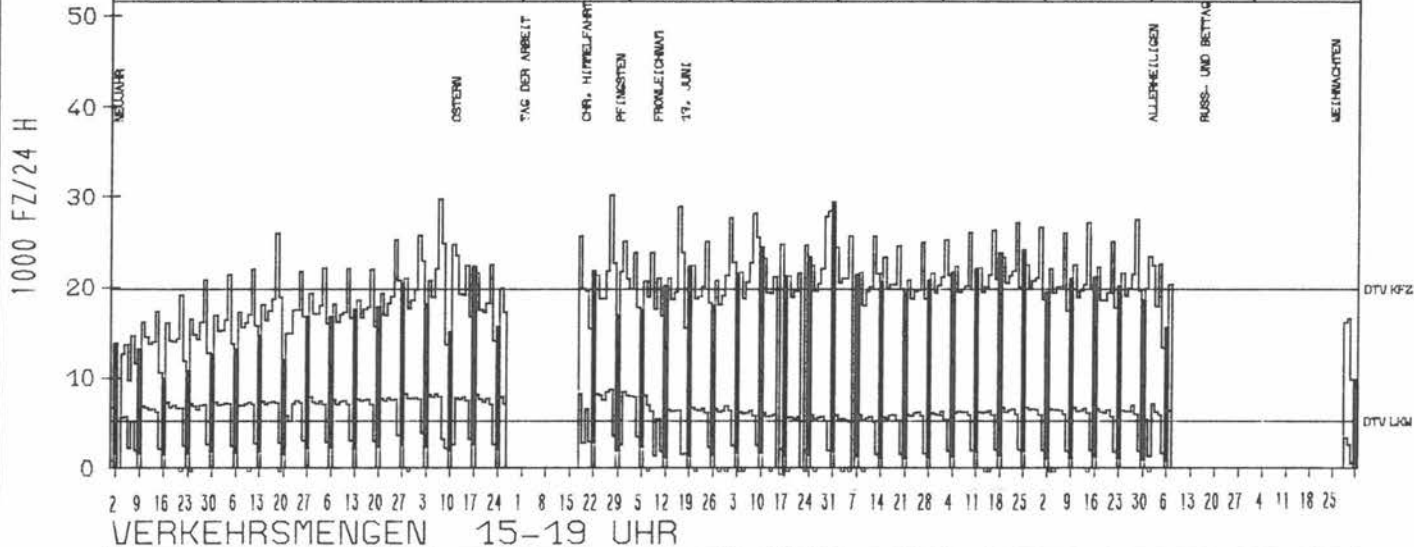
LAND: BADEN-WÜRTTEMBERG
 STRASSE: A 6
 KM: 589,7
 NETZKNOTEN: 6717 023
 6718 043

RICHTUNG OST

DTV KFZ 19806
 DTV LKW 5237 = 26,44 %
 MAX TAG MO-FR 28104 FR 8,7
 MAX TAG SO+FEI 29354 SO 31,7
 MAX TAG MO-SO 30140 FR 27,5

TÄGLICHE VERKEHRSMENGE

JAN	FEB	MRZ	APR	MAI	JUN	JUL	AUG	SEP	OKT	NOV	DEZ
-----	-----	-----	-----	-----	-----	-----	-----	-----	-----	-----	-----

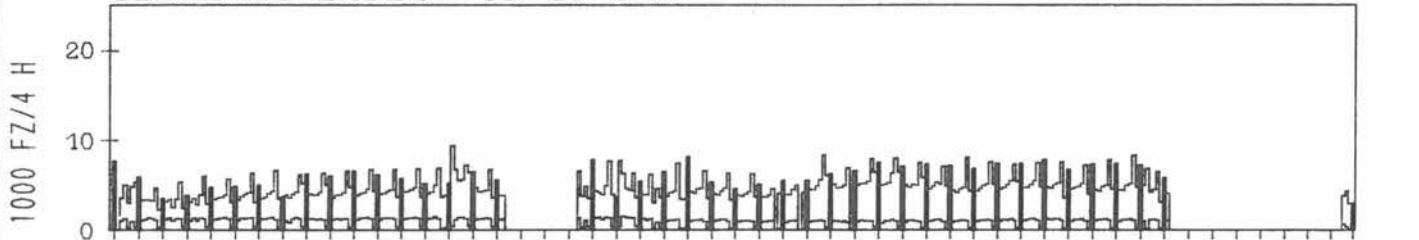
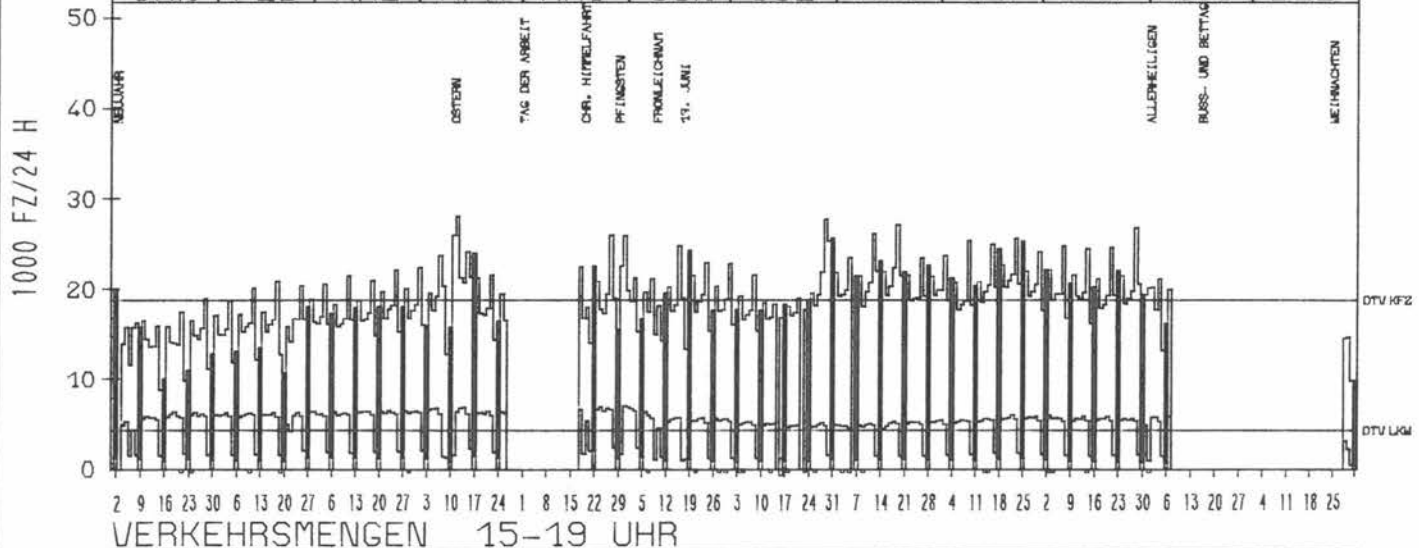


RICHTUNG WEST

DTV KFZ 18782
 DTV LKW 4329 = 23,05 %
 MAX TAG MO-FR 28023 DI 12,4
 MAX TAG SO+FEI 25919 MO 11,4
 MAX TAG MO-SO 28023 DI 12,4

TÄGLICHE VERKEHRSMENGE

JAN	FEB	MRZ	APR	MAI	JUN	JUL	AUG	SEP	OKT	NOV	DEZ
-----	-----	-----	-----	-----	-----	-----	-----	-----	-----	-----	-----



JAHRESGANGLINIEN 1977

90

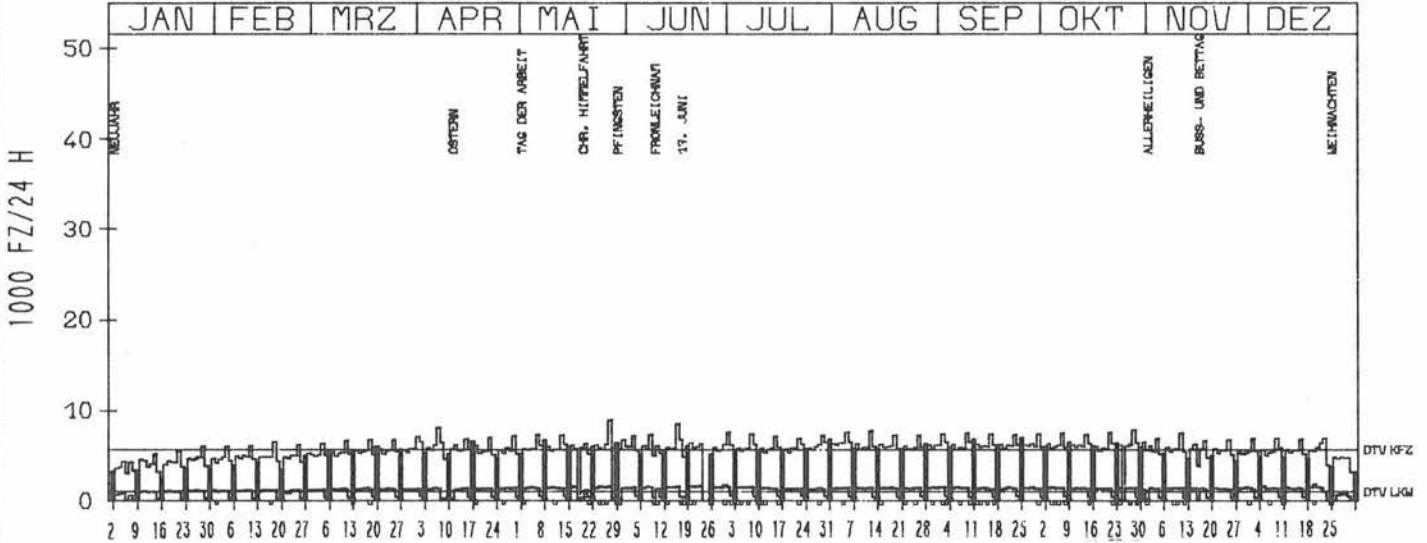
ZST: SCHWABBACH
 NR.: 6822 8 091 (1091)

LAND: BADEN-WUERTTEMBERG
 STRASSE: A 6
 KM: 650,4
 NETZKNOTEN: 6821 059
 6822 054

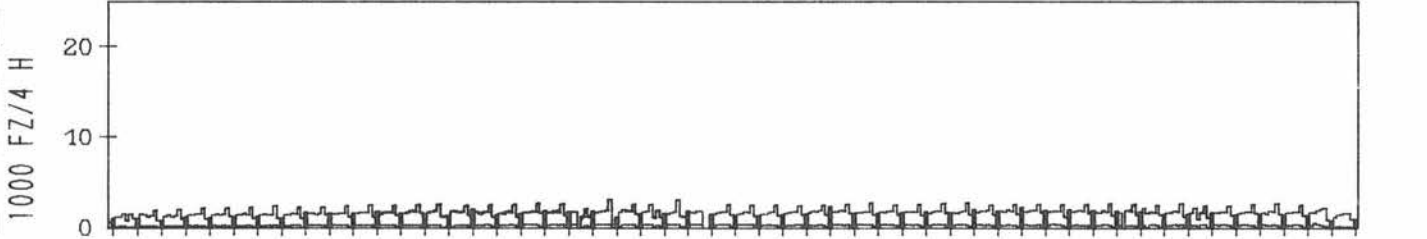
RICHTUNG OST

DTV KFZ 5736
 DTV LKW 1035 = 18,05 %
 MAX TAG MO-FR 7857 FR 28,10 %
 MAX TAG SO+FEI 7035 SO 25,9 %
 MAX TAG MO-SO 8957 FR 27,5 %

TAEGLICHE VERKEHRSMENGE



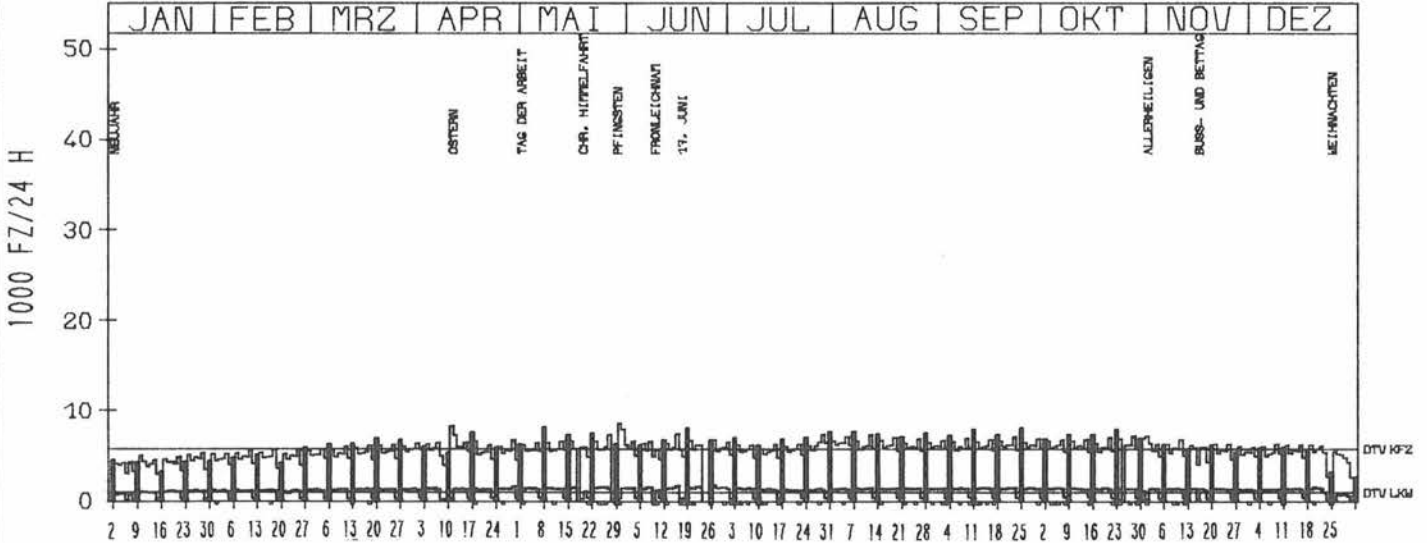
VERKEHRSMENGEN 15-19 UHR




RICHTUNG WEST

DTV KFZ 5774
 DTV LKW 975 = 16,89 %
 MAX TAG MO-FR 7999 DI 31,5 %
 MAX TAG SO+FEI 8318 MO 11,4 %
 MAX TAG MO-SO 8318 MO 11,4 %

TAEGLICHE VERKEHRSMENGE



VERKEHRSMENGEN 15-19 UHR



JAHRESGANGLINIEN 1977

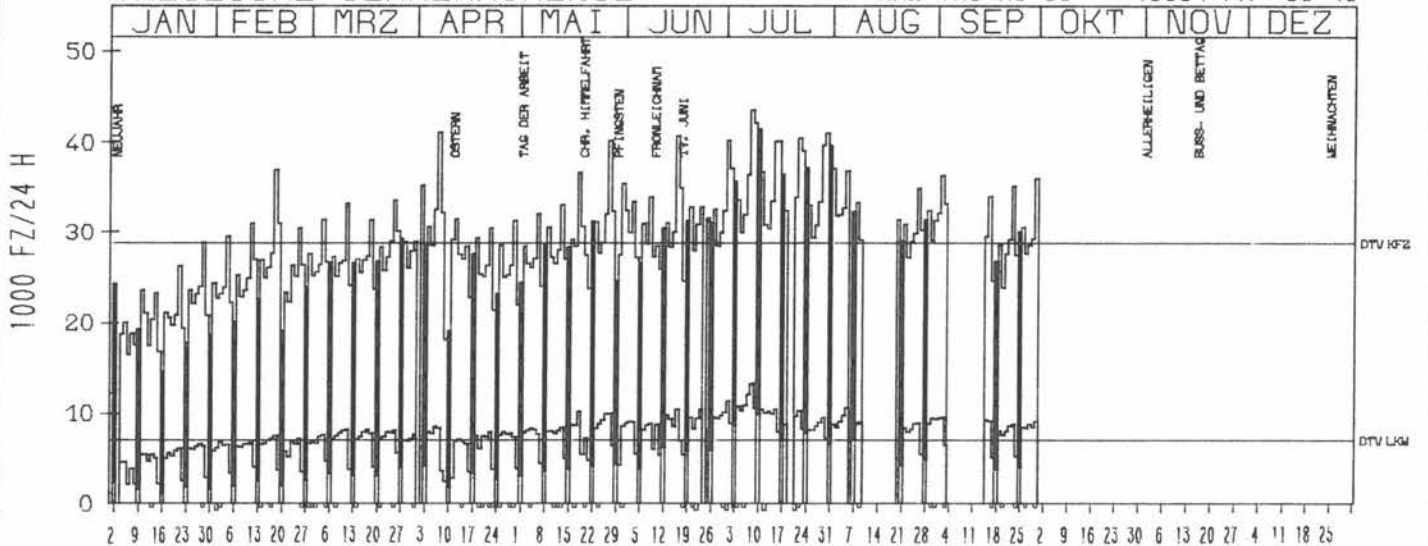
ZST: ECHTERDINGEN 1
 NR.: 7220 8 071 (1071)

LAND: BADEN-WUERTEMBERG
 STRASSE: A 8
 KM: 199,4
 NETZKNOTEN: 7221 058
 7220 047

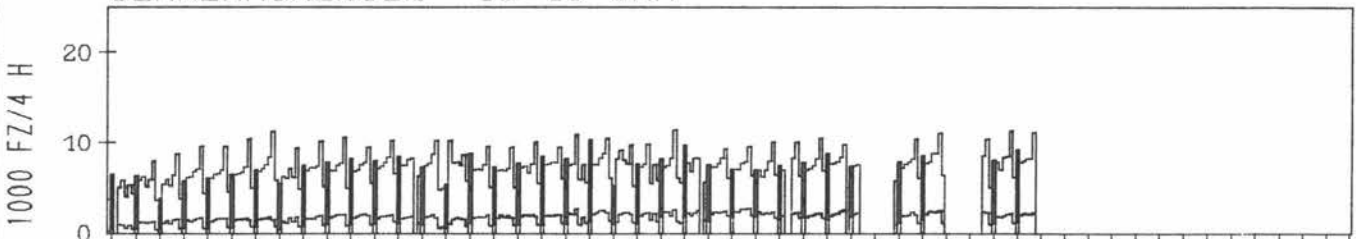
RICHTUNG OST

DTV KFZ 28796
 DTV LKW 7011 = 24,35 %
 MAX TAG MO-FR 43564 FR 8,7 %
 MAX TAG SO+FEI 41448 SO 10,7 %
 MAX TAG MO-SO 43564 FR 8,7 %

TAEGLICHE VERKEHRSMENGE



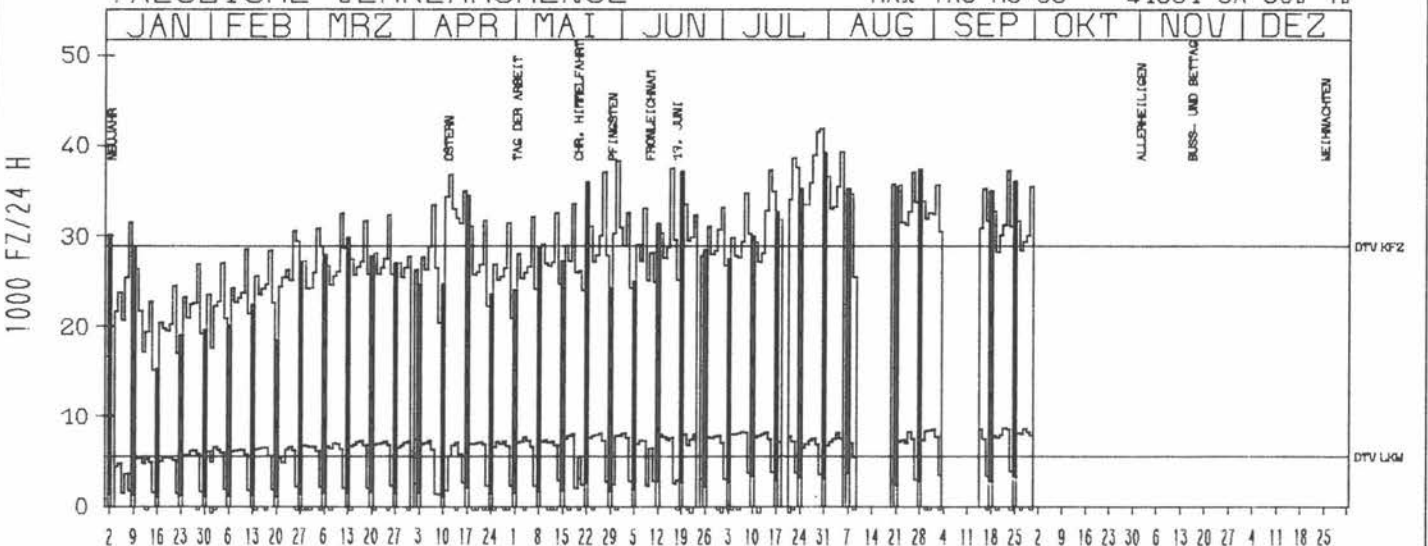
VERKEHRSMENGEN 15-19 UHR



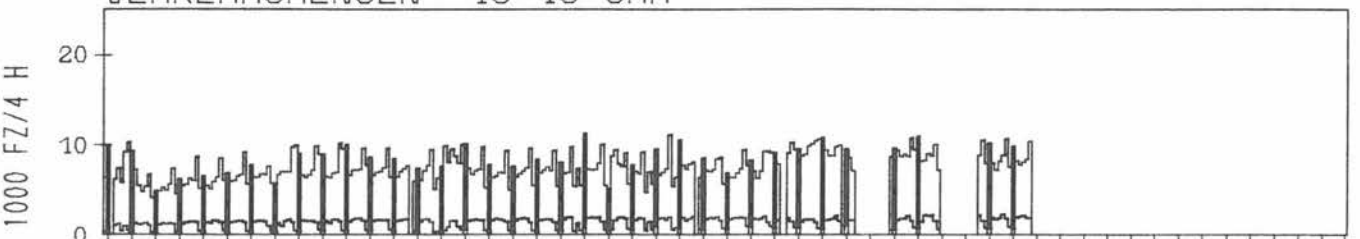
RICHTUNG WEST

DTV KFZ 28844
 DTV LKW 5546 = 19,23 %
 MAX TAG MO-FR 41576 FR 29,7 %
 MAX TAG SO+FEI 39219 SO 31,7 %
 MAX TAG MO-SO 41851 SA 30,7 %

TAEGLICHE VERKEHRSMENGE



VERKEHRSMENGEN 15-19 UHR



JAHRESGANGLINIEN 1977

92

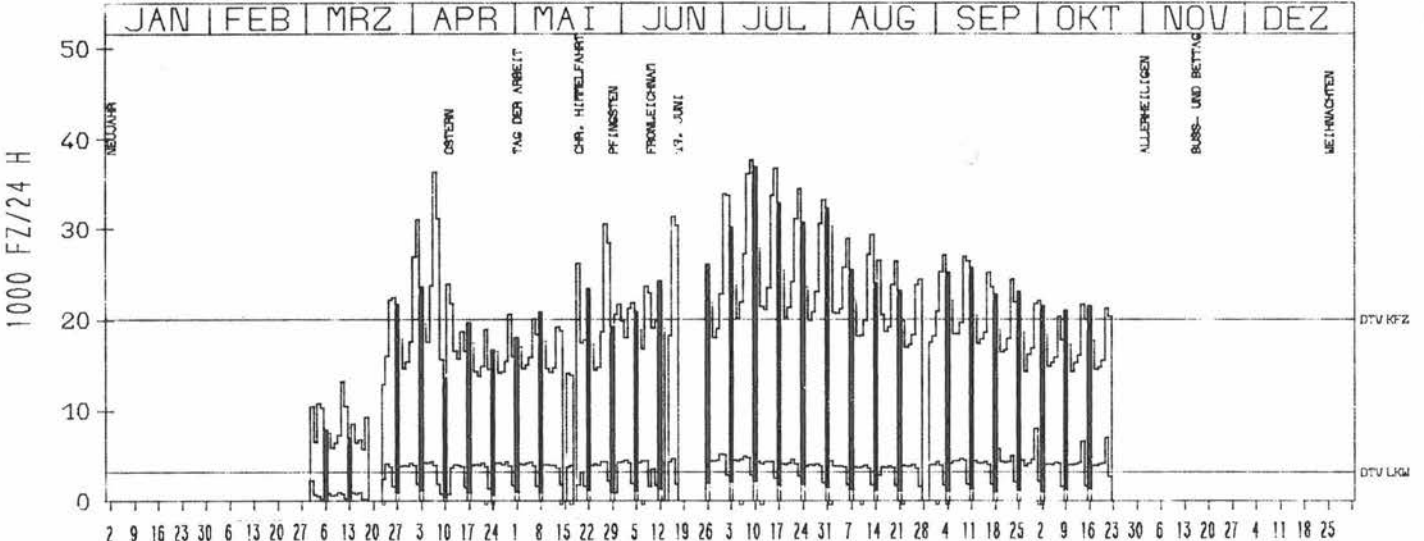
ZST: MUEHLHAUSEN
 NR.: 7423 8 066 (1066)

LAND: BADEN-WUERTTEMBERG
 STRASSE: A 8
 KM: 156,6
 NETZKNOTEN: 7423 026
 7323 010

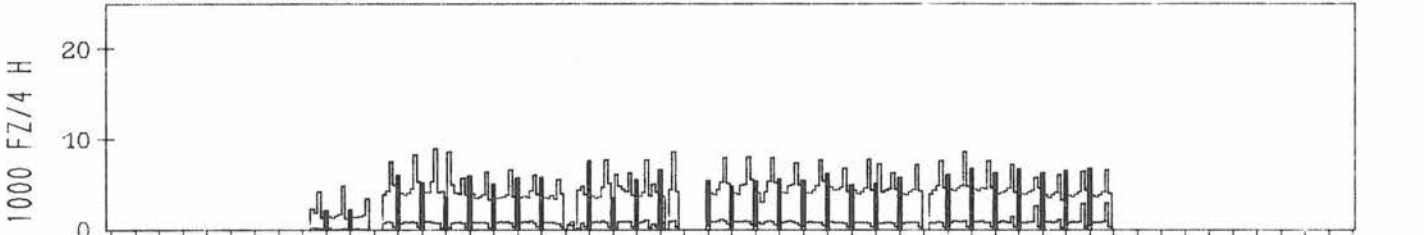
RICHTUNG OST

DTV KFZ 20070
 DTV LKW 3182 = 15,85 %
 MAX TAG MO-FR 36099 FR 8,7
 MAX TAG SO+FEI 36943 SO 10,7
 MAX TAG MO-SO 37688 SA 9,7

TAEGLICHE VERKEHRSMENGE



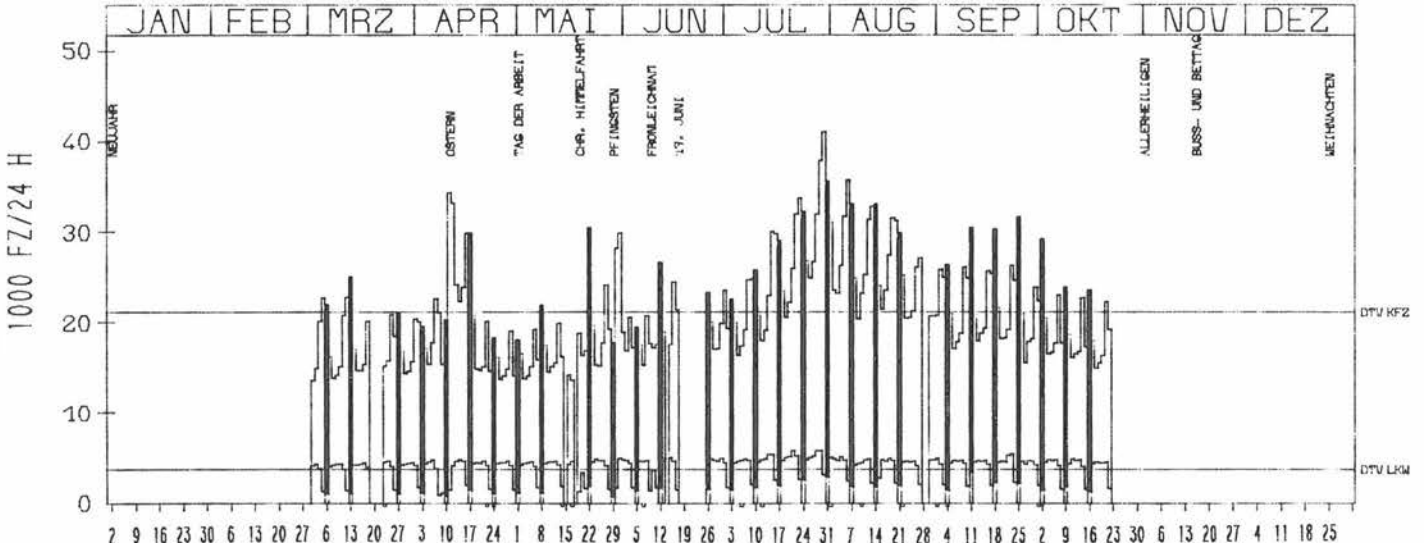
VERKEHRSMENGEN 15-19 UHR



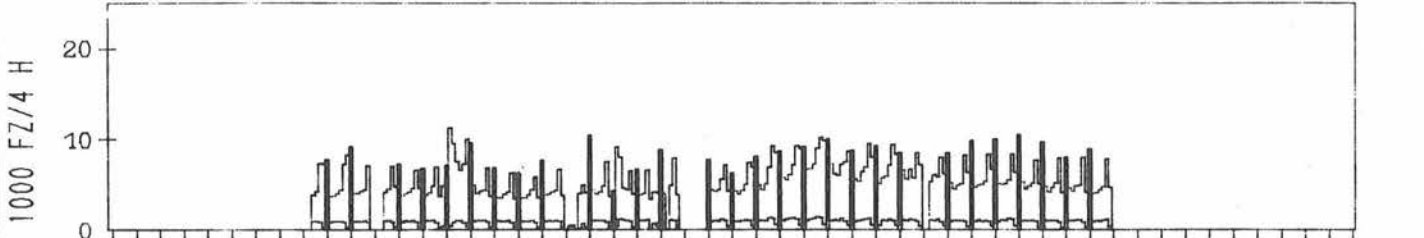
RICHTUNG WEST

DTV KFZ 21093
 DTV LKW 3691 = 17,50 %
 MAX TAG MO-FR 37882 FR 29,7
 MAX TAG SO+FEI 35522 SO 31,7
 MAX TAG MO-SO 41048 SA 30,7

TAEGLICHE VERKEHRSMENGE



VERKEHRSMENGEN 15-19 UHR



JAHRESGANGLINIEN 1977

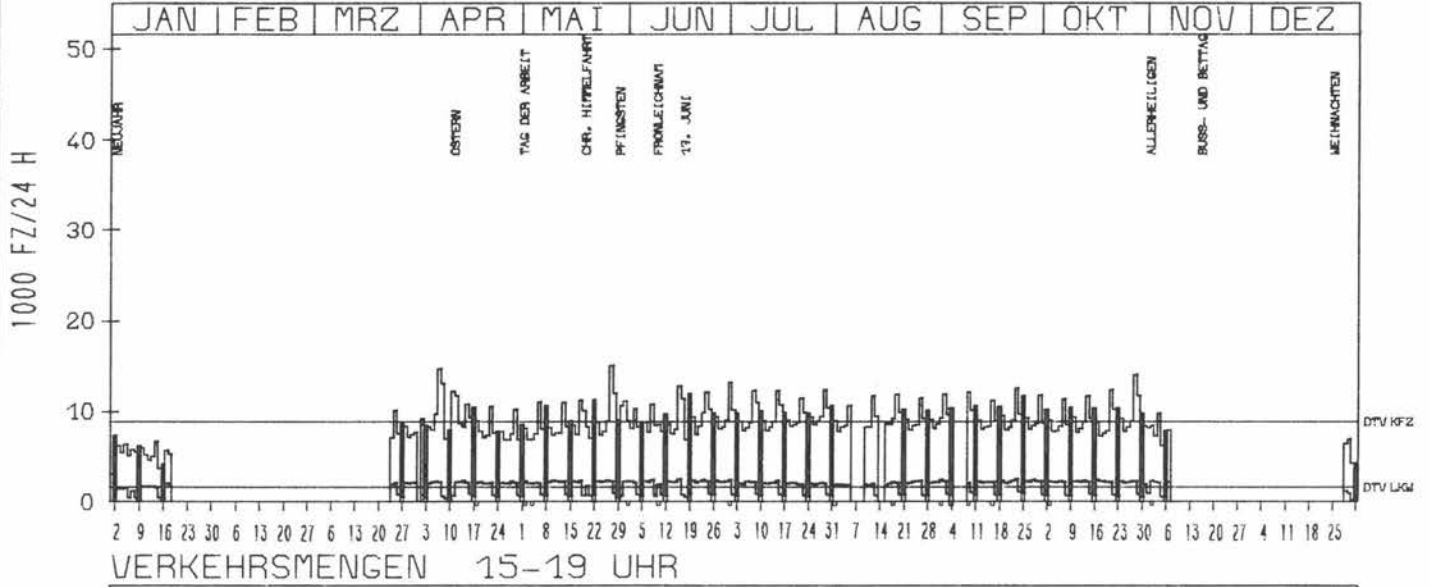
ZST: NEUENSTADT
 NR.: 6722 8 084 (1084)

LAND: BADEN-WUERTTEMBERG
 STRASSE: A 81
 KM: 524,8
 NETZKNOTEN: 6722 041
 6821 059

RICHTUNG NÖRD

TAEGLICHE VERKEHRSMENGE

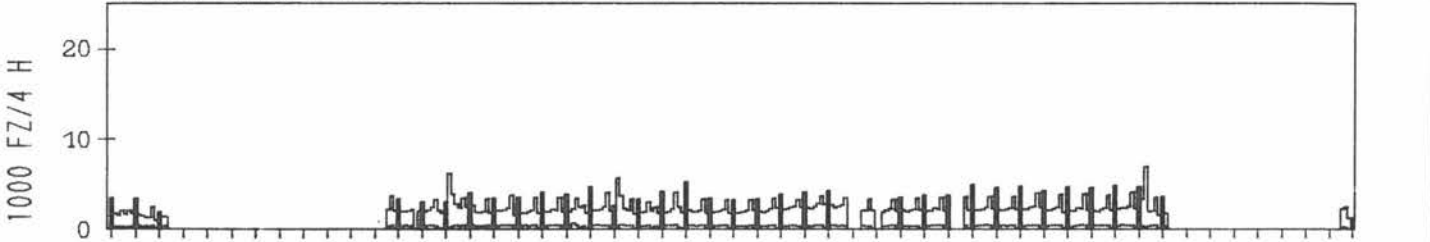
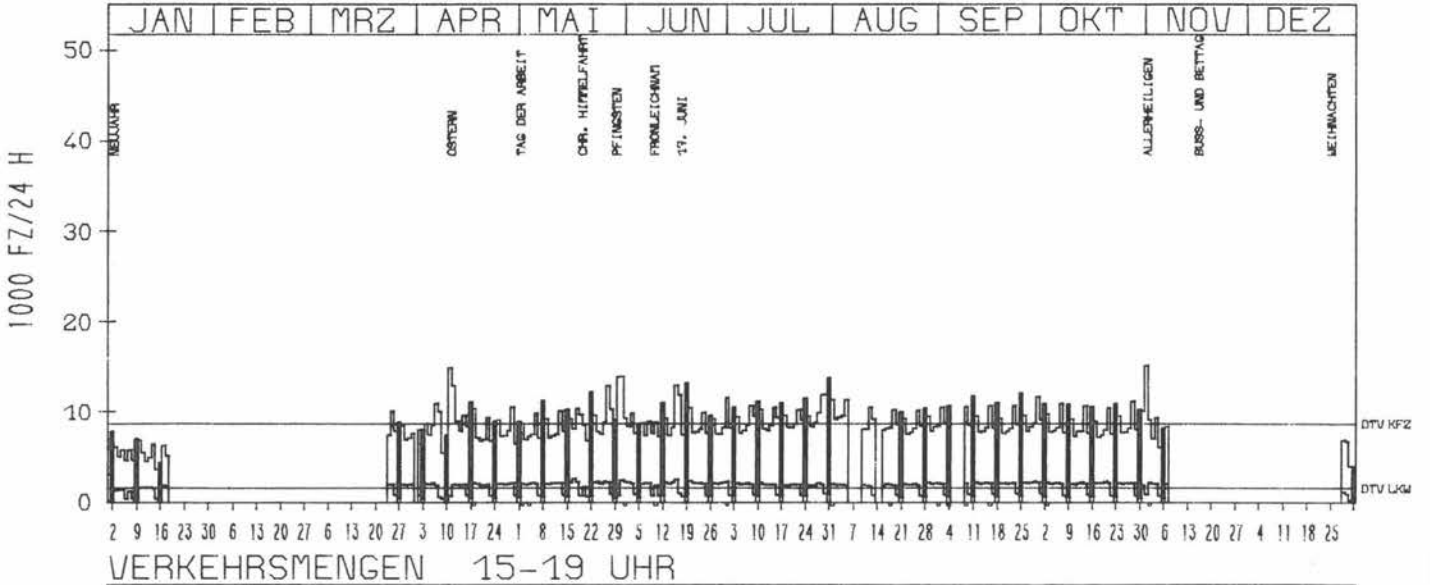
DTV KFZ 8850
 DTV LKW 1657 = 18,72 %
 MAX TAG MO-FR 14065 FR 28,10 %
 MAX TAG SO+FEI 13039 FR 8,4 %
 MAX TAG MO-SO 15003 FR 27,5 %



RICHTUNG SÜED

TAEGLICHE VERKEHRSMENGE

DTV KFZ 8689
 DTV LKW 1561 = 17,97 %
 MAX TAG MO-FR 13901 DI 31,5 %
 MAX TAG SO+FEI 15099 DI 1,11 %
 MAX TAG MO-SO 15099 DI 1,11 %



JAHRESGANGLINIEN 1977

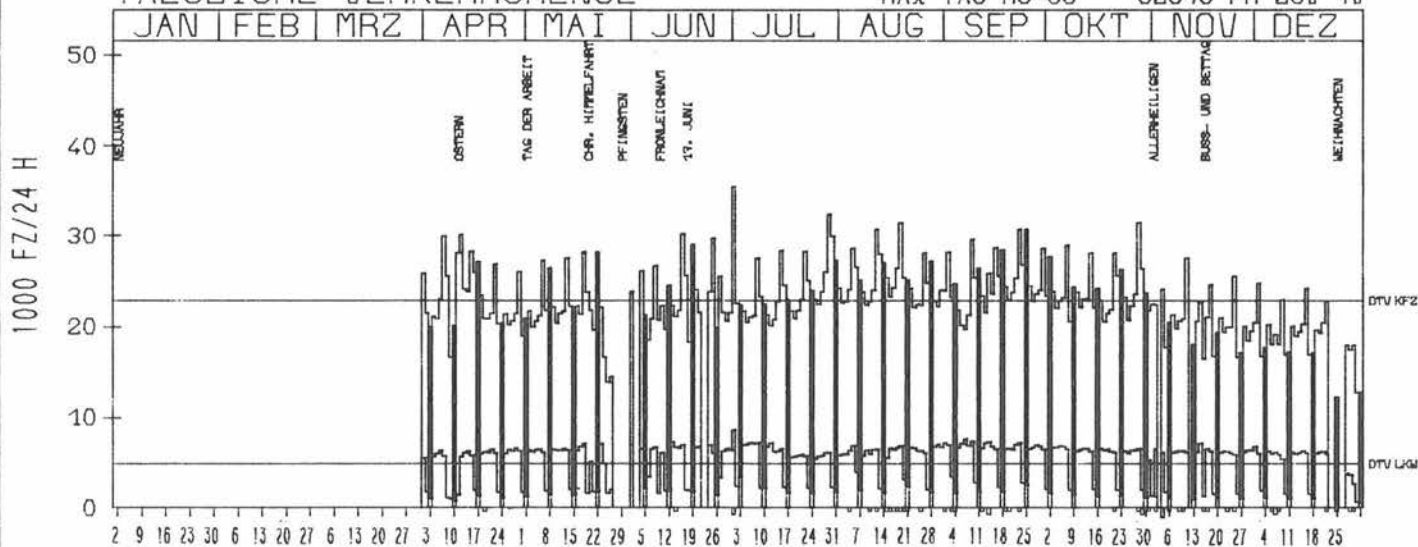
ZST: PLEIDELSHEIM
 NR.: 7021 8 086 (1086)

LAND: BADEN-WUERTTEMBERG
 STRASSE: A 81
 KM: 557,4
 NETZKNOTEN: 6921 001
 7021 039

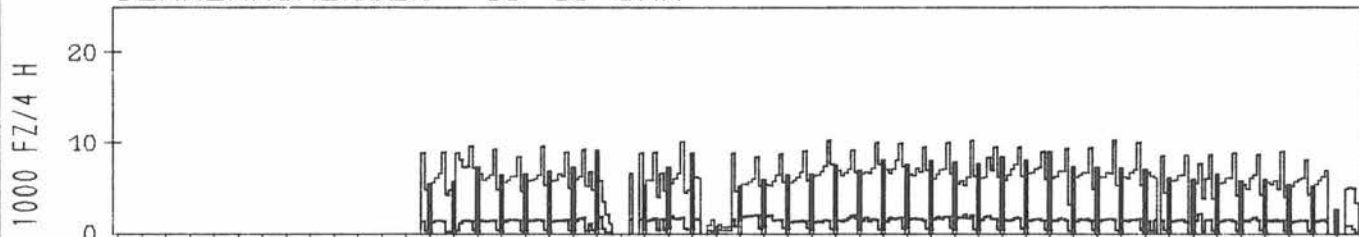
RICHTUNG NÖRD

DTV KFZ 22856
 DTV LKW 4868 = 21,30 %
 MAX TAG MO-FR 32373 FR 29,7 %
 MAX TAG SO+FEI 30685 SO 25,9 %
 MAX TAG MO-SO 32373 FR 29,7 %

TAEGLICHE VERKEHRSMENGE



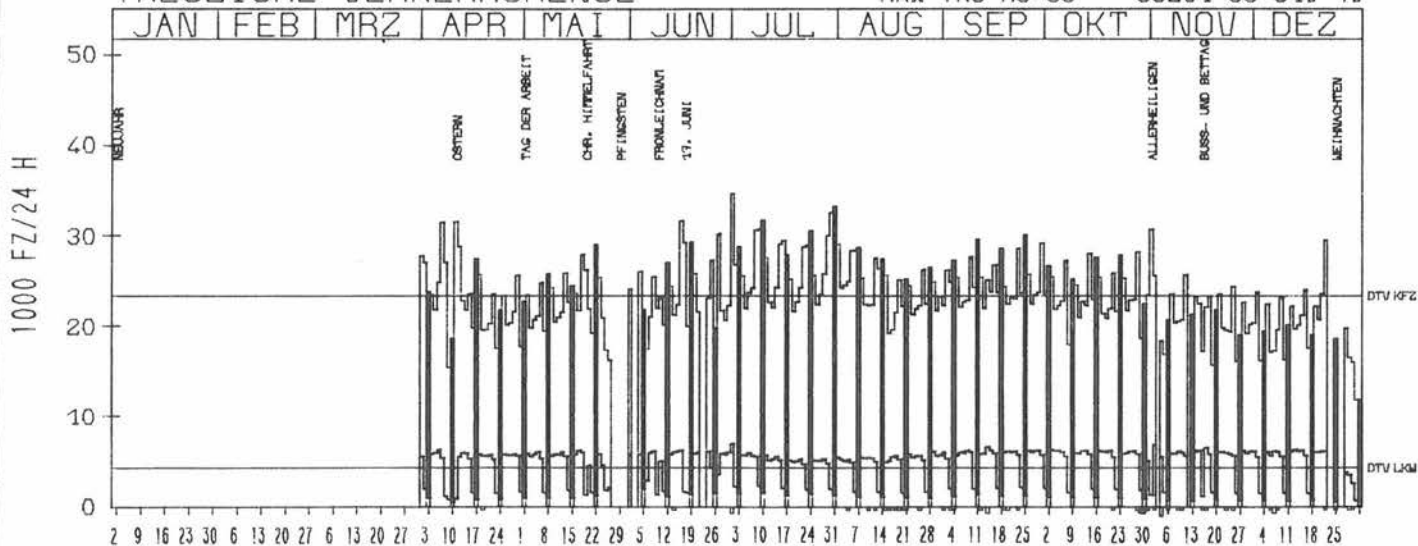
VERKEHRSMENGEN 15-19 UHR



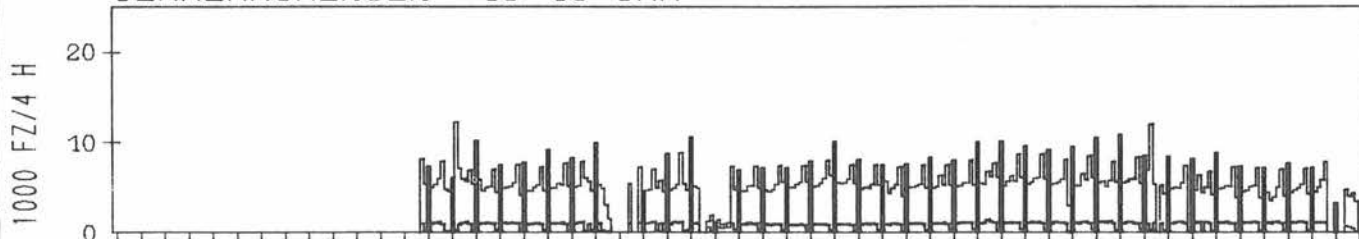
RICHTUNG SÜED

DTV KFZ 23410
 DTV LKW 4316 = 18,44 %
 MAX TAG MO-FR 30643 FR 8,7 %
 MAX TAG SO+FEI 33201 SO 31,7 %
 MAX TAG MO-SO 33201 SO 31,7 %

TAEGLICHE VERKEHRSMENGE



VERKEHRSMENGEN 15-19 UHR



JAHRESGANGLINIEN 1977

ZST: GEISINGEN

LAND: BADEN-WUERTTEMBERG

STRASSE: A 81

KM: 703,5

NETZKNOTEN:

8018 030

8118 032

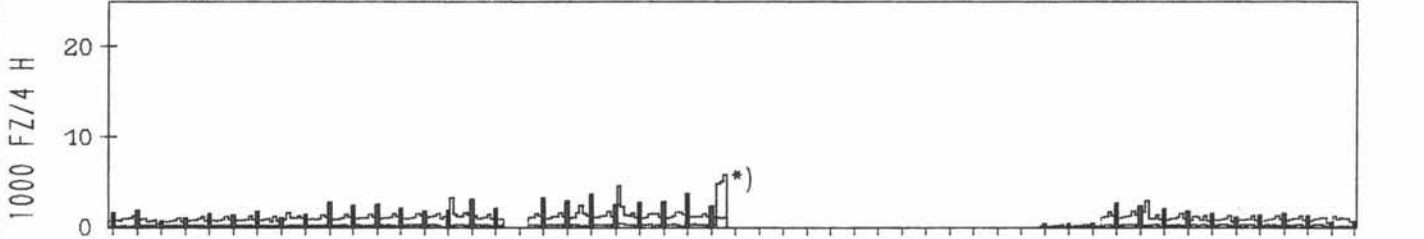
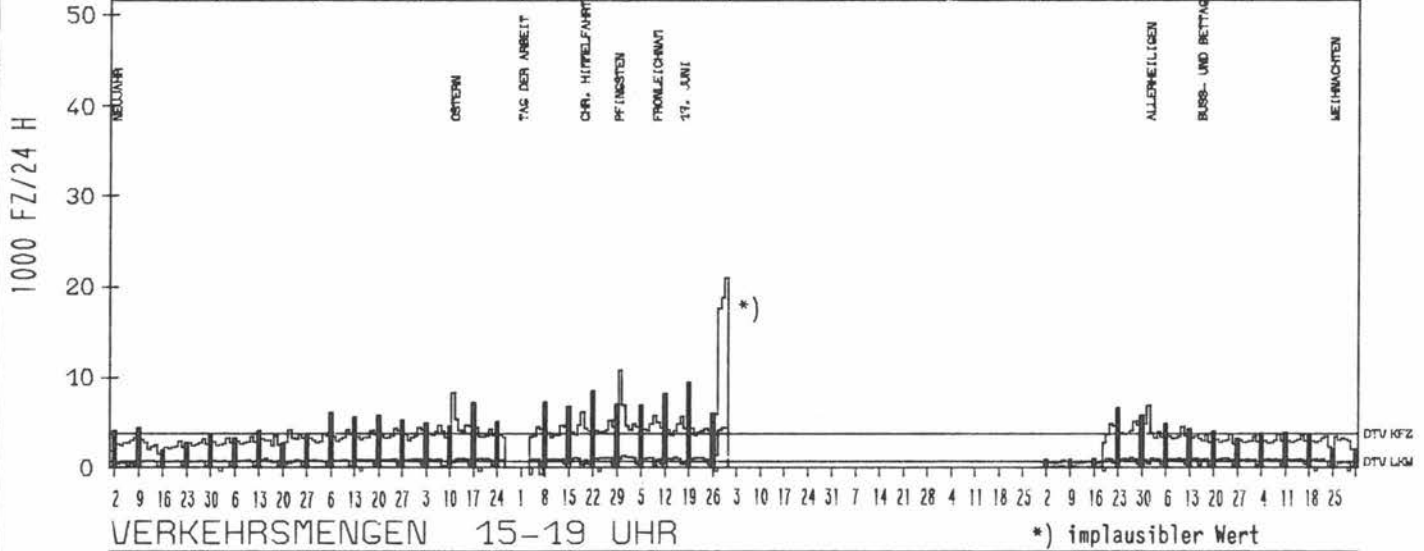
NR.: 8118 8 746 (1036)

RICHTUNG NÖRD

DTV KFZ 3806
 DTV LKW 714 = 18,76 %
 MAX TAG MO-FR 20921 DO 30,6 %*)
 MAX TAG SO+FEI 10757 MO 30,5 %
 MAX TAG MO-SO 20921 DO 30,6 %*)

TAEGLICHE VERKEHRSMENGE

JAN | FEB | MRZ | APR | MAI | JUN | JUL | AUG | SEP | OKT | NOV | DEZ

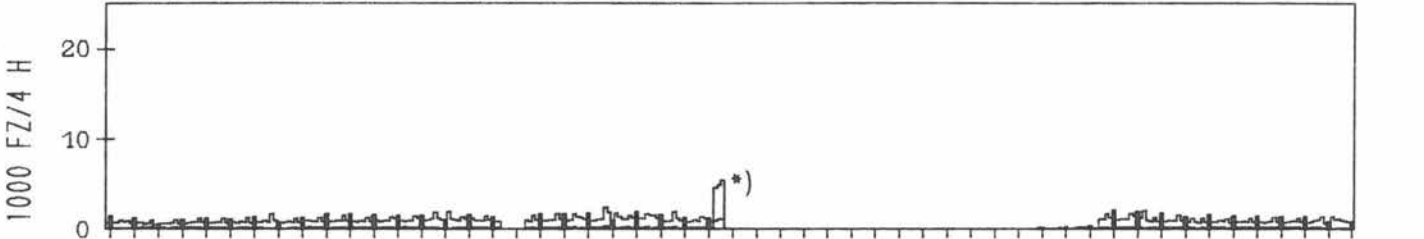
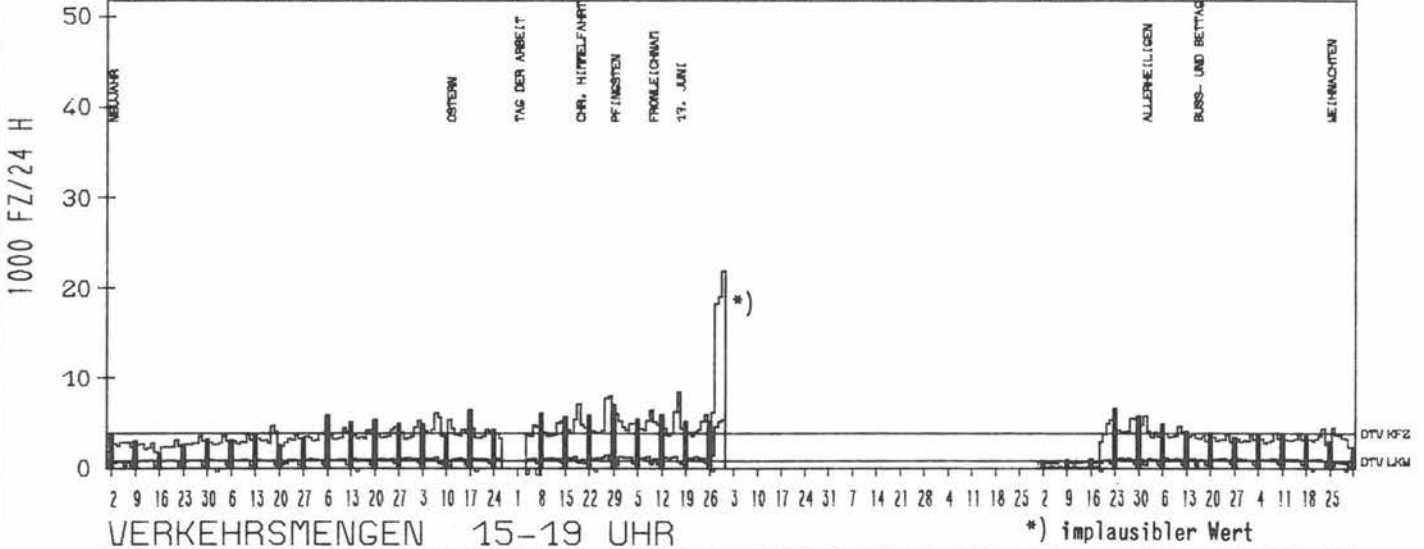


RICHTUNG SÜED

DTV KFZ 3863
 DTV LKW 780 = 20,19 %
 MAX TAG MO-FR 21908 DO 30,6 %*)
 MAX TAG SO+FEI 8464 FR 17,6 %*)
 MAX TAG MO-SO 21908 DO 30,6 %*)

TAEGLICHE VERKEHRSMENGE

JAN | FEB | MRZ | APR | MAI | JUN | JUL | AUG | SEP | OKT | NOV | DEZ



JAHRESGANGLINIEN 1977

ZST: MANNHEIM-SECKENHEIM
 NR.: 6517 8 009 (1009)

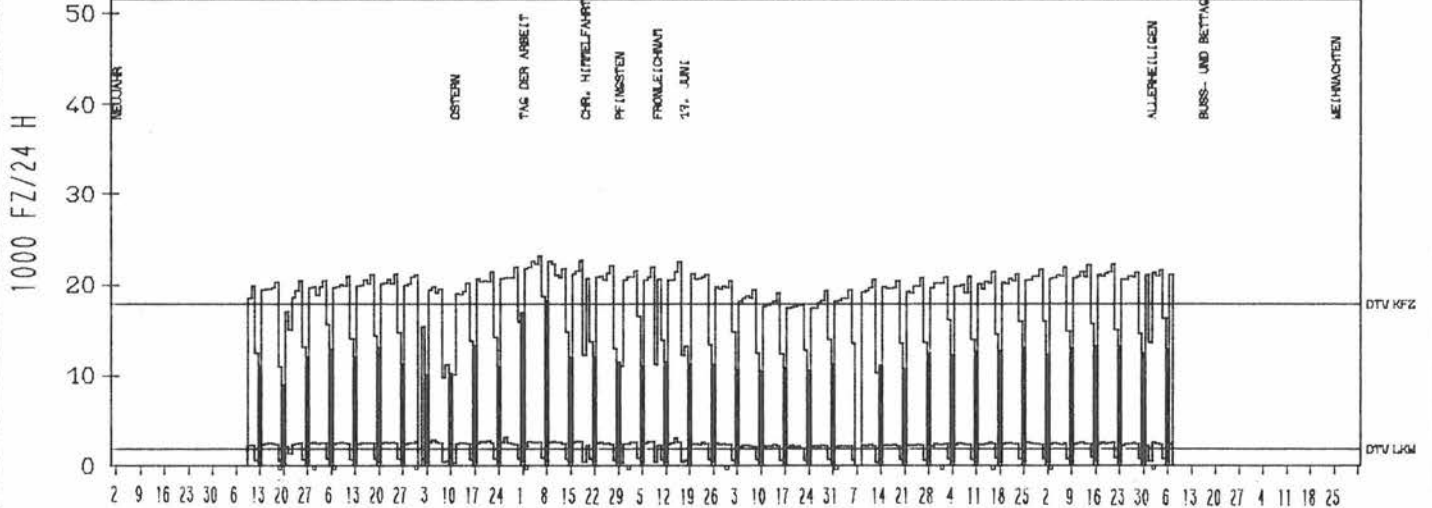
LAND: BADEN-WUERTEMBERG
 STRASSE: A 656
 KM: 567,1
 NETZKNOTEN: 6517 058
 6517 059

RICHTUNG OST

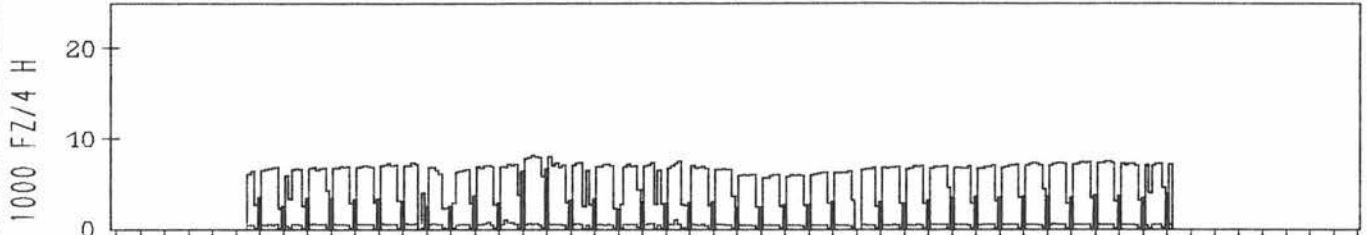
DTV KFZ 17890
 DTV LKW 1862 = 10,41 %
 MAX TAG MO-FR 23195 FR 6,5
 MAX TAG SO+FEI 18220 SO 8,5
 MAX TAG MO-SO 23195 FR 6,5

TAEGLICHE VERKEHRSMENGE

JAN | FEB | MRZ | APR | MAI | JUN | JUL | AUG | SEP | OKT | NOV | DEZ



VERKEHRSMENGEN 15-19 UHR

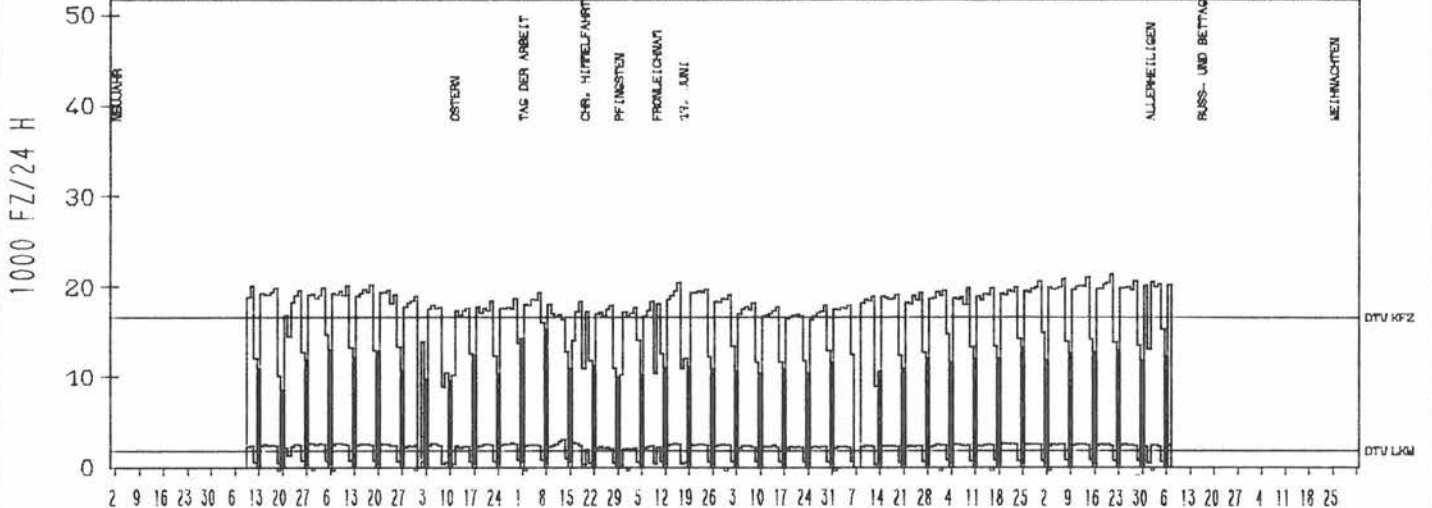


RICHTUNG WEST

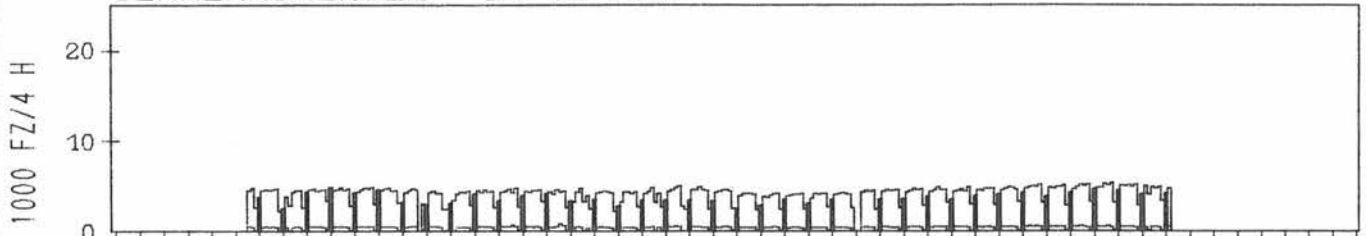
DTV KFZ 16505
 DTV LKW 1810 = 10,97 %
 MAX TAG MO-FR 21340 FR 21,10
 MAX TAG SO+FEI 15236 SO 8,5
 MAX TAG MO-SO 21340 FR 21,10

TAEGLICHE VERKEHRSMENGE

JAN | FEB | MRZ | APR | MAI | JUN | JUL | AUG | SEP | OKT | NOV | DEZ



VERKEHRSMENGEN 15-19 UHR



JAHRESGANGLINIEN 1977

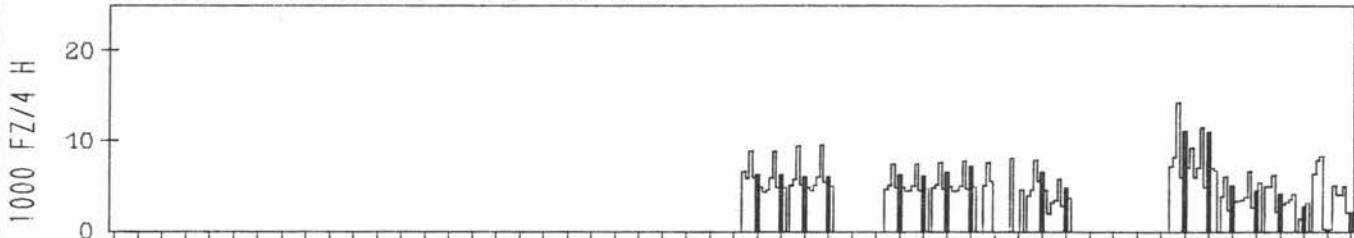
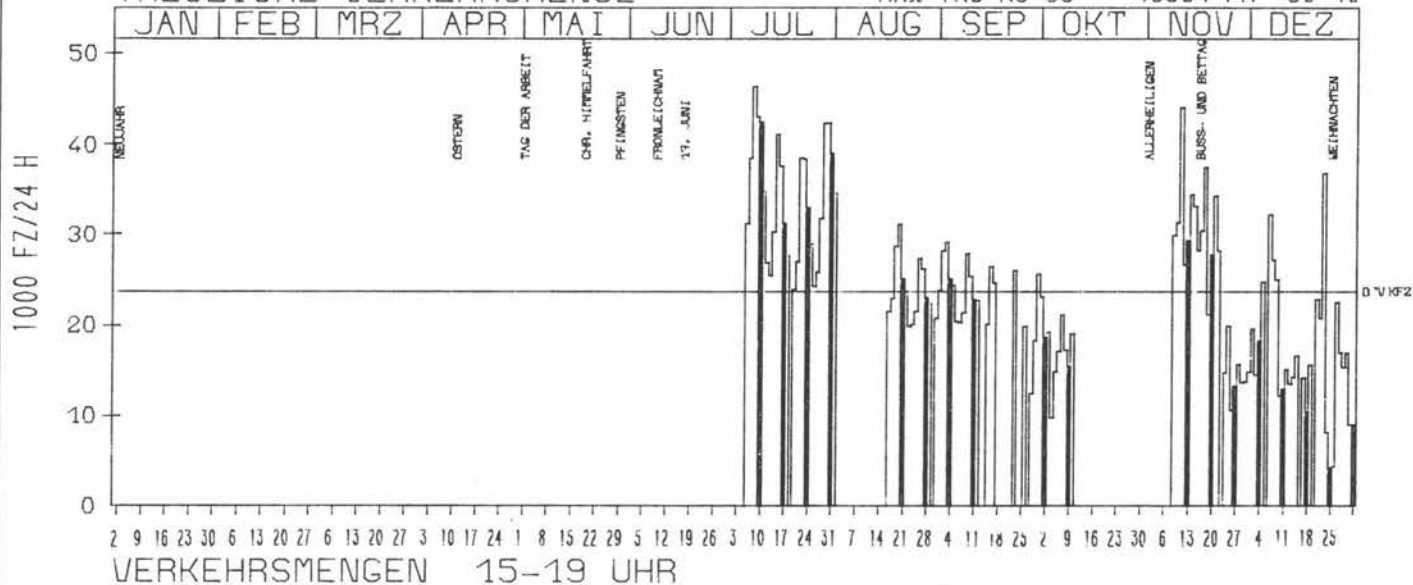
ZST: SCHLUESSELFELD
 NR.: 6229 4 891

LAND: BAYERN
 STRASSE: A 3
 KM: 334.6
 NETZKNOTEN:

RICHTUNG OST

DTV KFZ 23679
 MAX TAG MO-FR 46367 FR 8. 7.0
 MAX TAG SO+FEI 42446 SO 10. 7.0
 MAX TAG MO-SO 46367 FR 8. 7.0

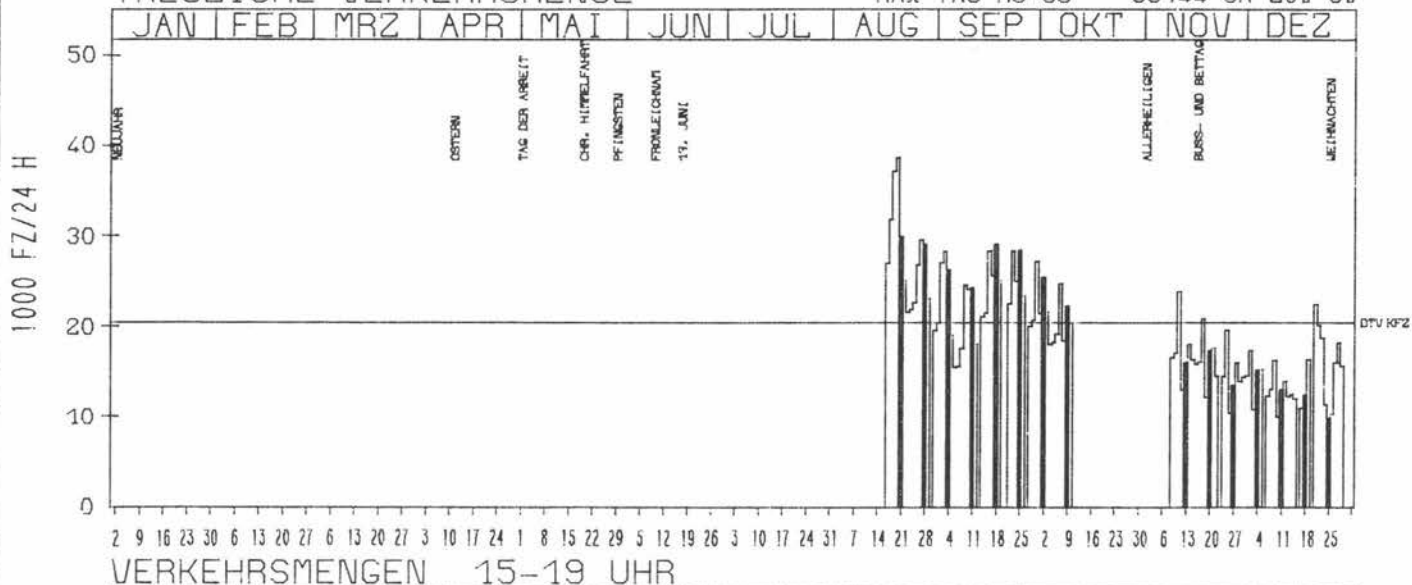
TAEGLICHE VERKEHRSMENGE



RICHTUNG WEST

DTV KFZ 20431
 MAX TAG MO-FR 37181 FR 19. 8.0
 MAX TAG SO+FEI 29969 SO 21. 8.0
 MAX TAG MO-SO 38744 SA 20. 8.0

TAEGLICHE VERKEHRSMENGE



JAHRESGANGLINIEN 1977

ZST: PÖLLENRIED <SINZING>

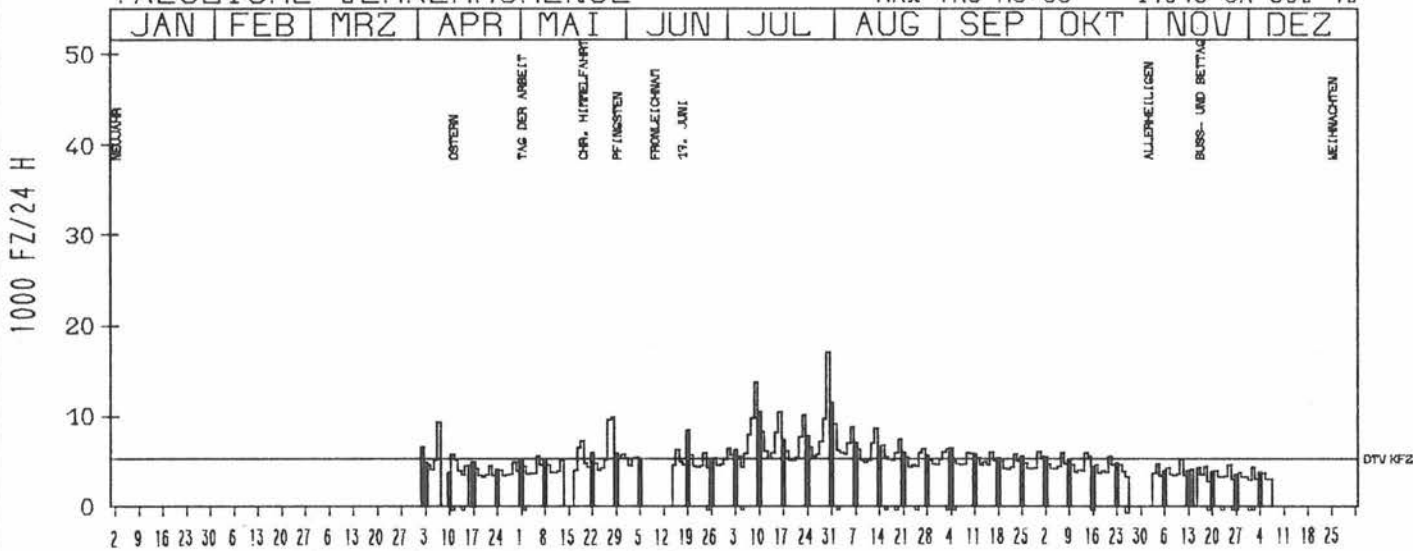
LAND: BAYERN
 STRASSE: A 3
 KM: 483.5
 NETZKNOTEN:

NR.: 6937 9 081

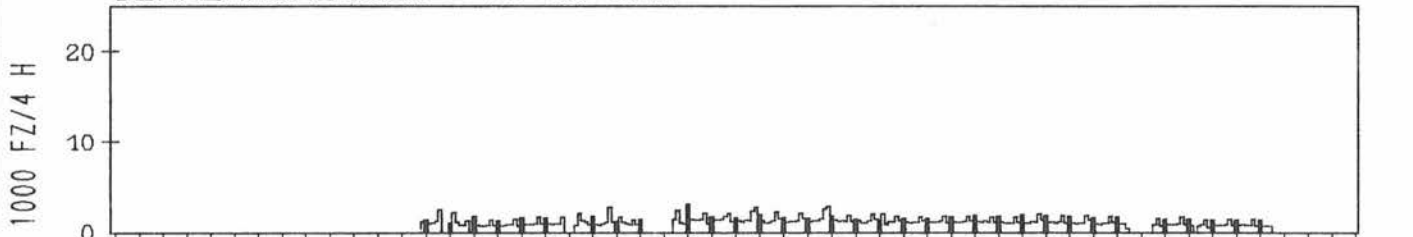
RICHTUNG OST

DTV KFZ 5280
 MAX TAG MO-FR 9809 FR 8. 7.
 MAX TAG SO+FEI 11494 SO 31. 7.
 MAX TAG MO-SO 17073 SA 30. 7.

TÄGLICHE VERKEHRSMENGE



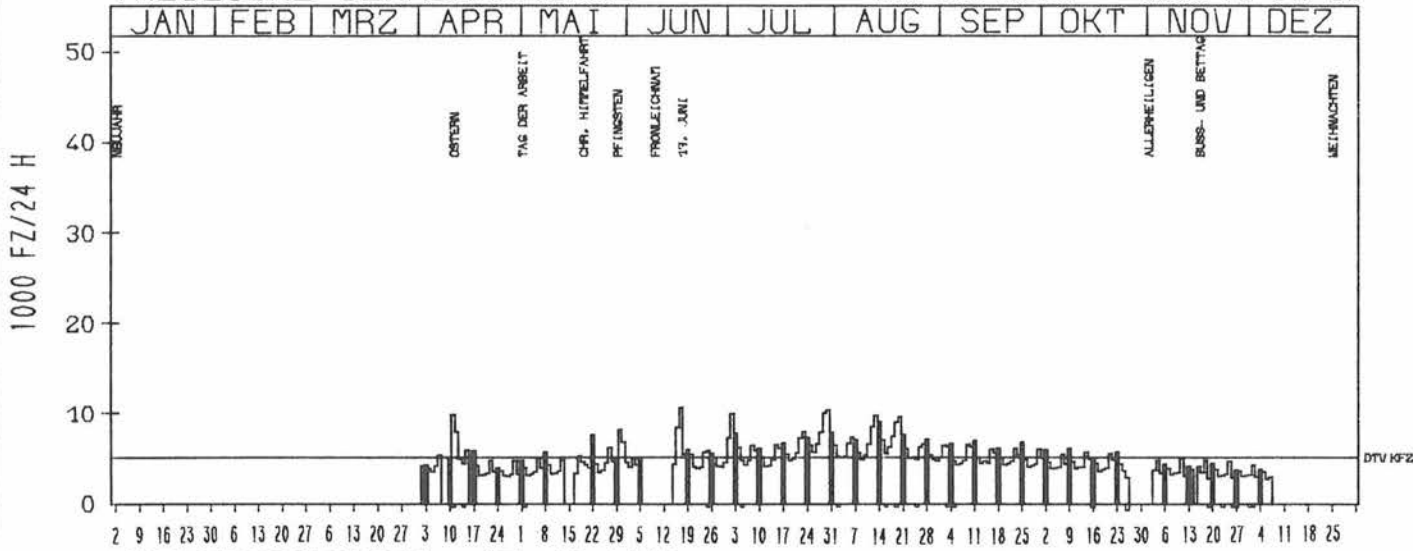
VERKEHRSMENGEN 15-19 UHR



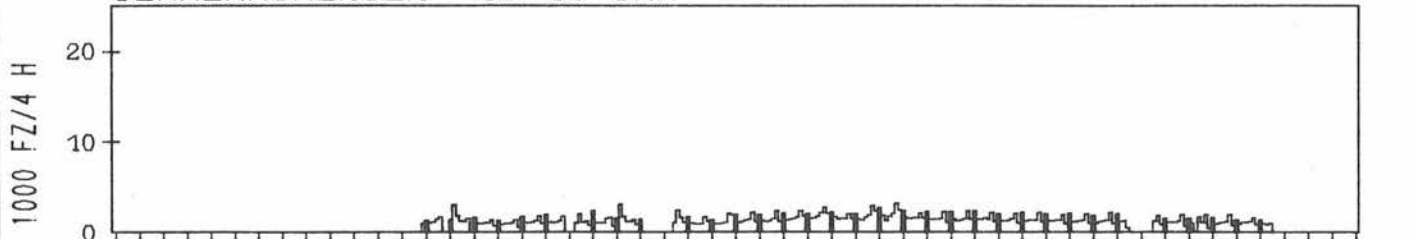
RICHTUNG WEST

DTV KFZ 5117
 MAX TAG MO-FR 7984 DO 28. 7.
 MAX TAG SO+FEI 10595 FR 17. 6.
 MAX TAG MO-SO 10595 FR 17. 6.

TÄGLICHE VERKEHRSMENGE



VERKEHRSMENGEN 15-19 UHR



JAHRESGANGLINIEN 1977

99

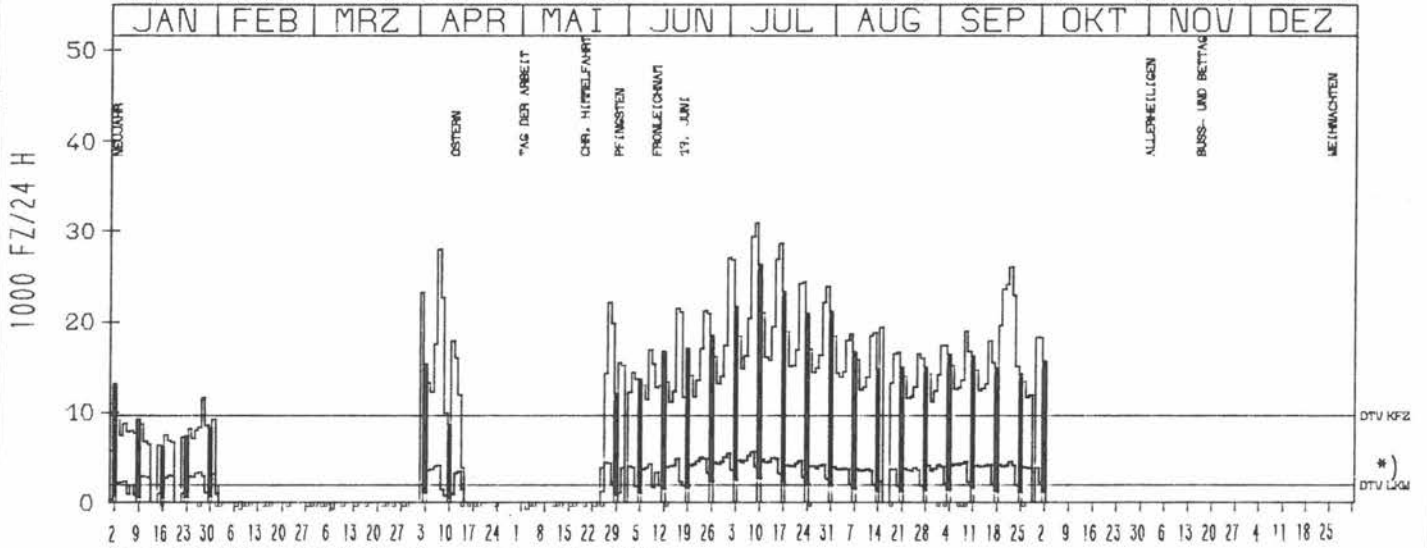
ZST: LEIPHEIM
 NR.: 7527 9 130

LAND: BAYERN
 STRASSE: A 8
 KM: 105,0
 NETZKNOTEN: 7526 007
 7527 213

RICHTUNG OST

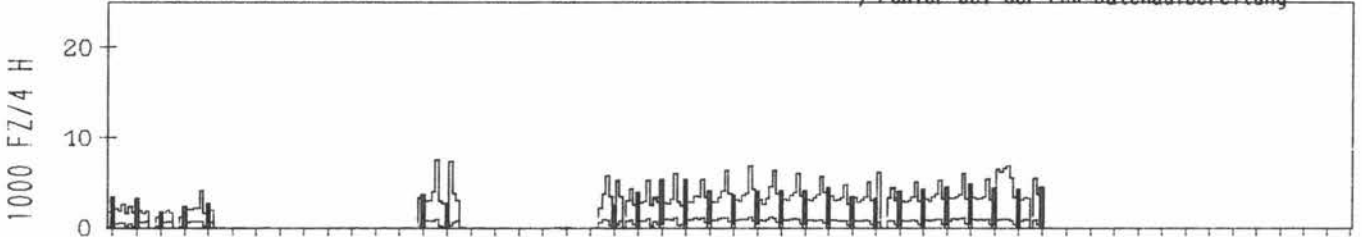
DTV KFZ 9621
 DTV LKW 1986 = 20,65 % *)
 MAX TAG MO-FR 29380 FR 8,7
 MAX TAG SO+FEI 26272 SO 10,7
 MAX TAG MO-SO 30900 SA 9,7

TAEGLICHE VERKEHRSMENGE



VERKEHRSMENGEN 15-19 UHR

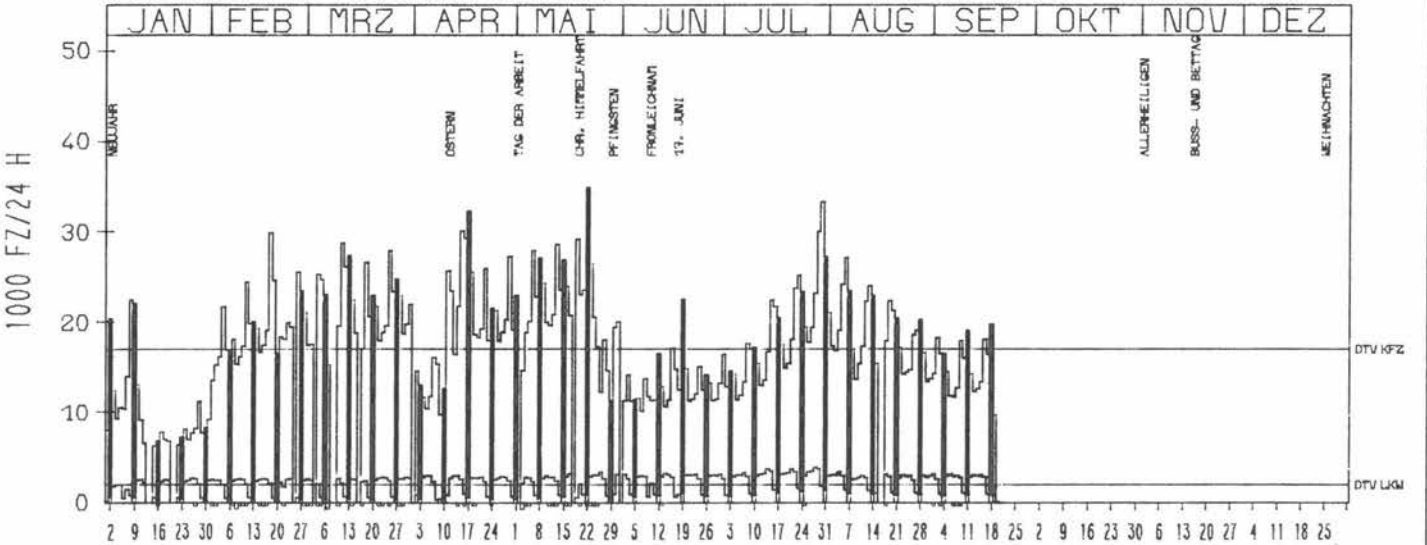
*) Fehler bei der LKW-Datenaufbereitung



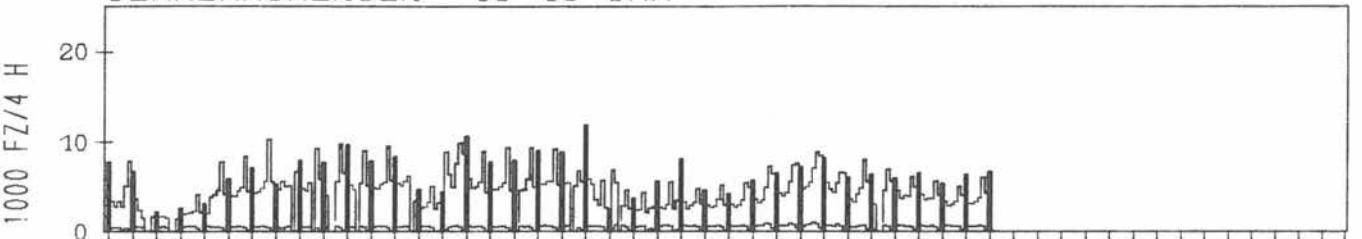
RICHTUNG WEST

DTV KFZ 16985
 DTV LKW 1960 = 11,54 %
 MAX TAG MO-FR 30120 FR 15,4
 MAX TAG SO+FEI 32308 SO 17,4
 MAX TAG MO-SO 33292 SA 30,7

TAEGLICHE VERKEHRSMENGE



VERKEHRSMENGEN 15-19 UHR



JAHRESGANGLINIEN 1977

100

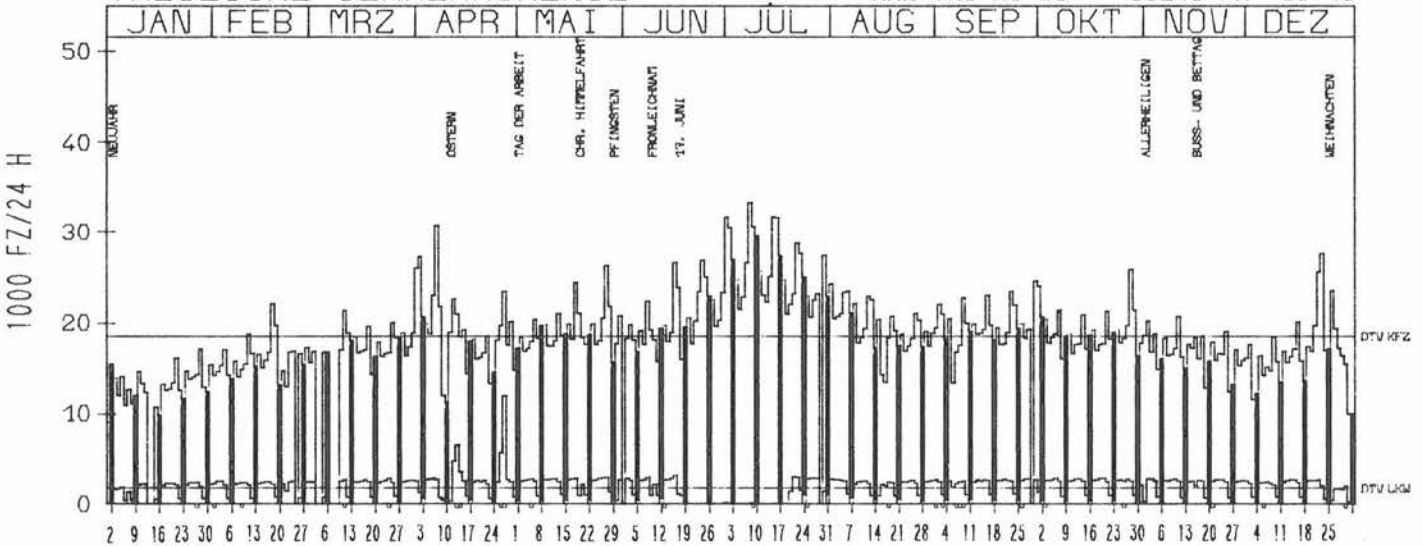
ZST: MUENCHEN WEST
 NR.: 7834 9 140

LAND: BAYERN
 STRASSE: A 8
 KM: 1,0
 NETZKNOTEN: 7834 001
 7834 006

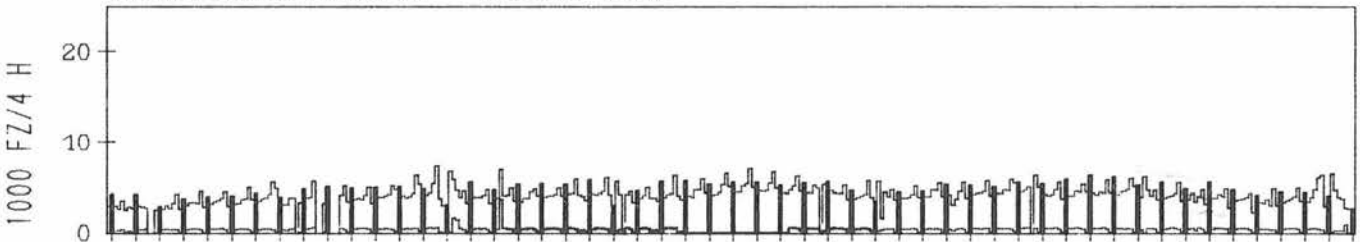
RICHTUNG OST

DTV KFZ 18577
 DTV LKW 1785 = 9,61 %
 MAX TAG MO-FR 33248 FR 8,7
 MAX TAG SO+FEI 29504 SO 10,7
 MAX TAG MO-SO 33248 FR 8,7

TAEGLICHE VERKEHRSMENGE



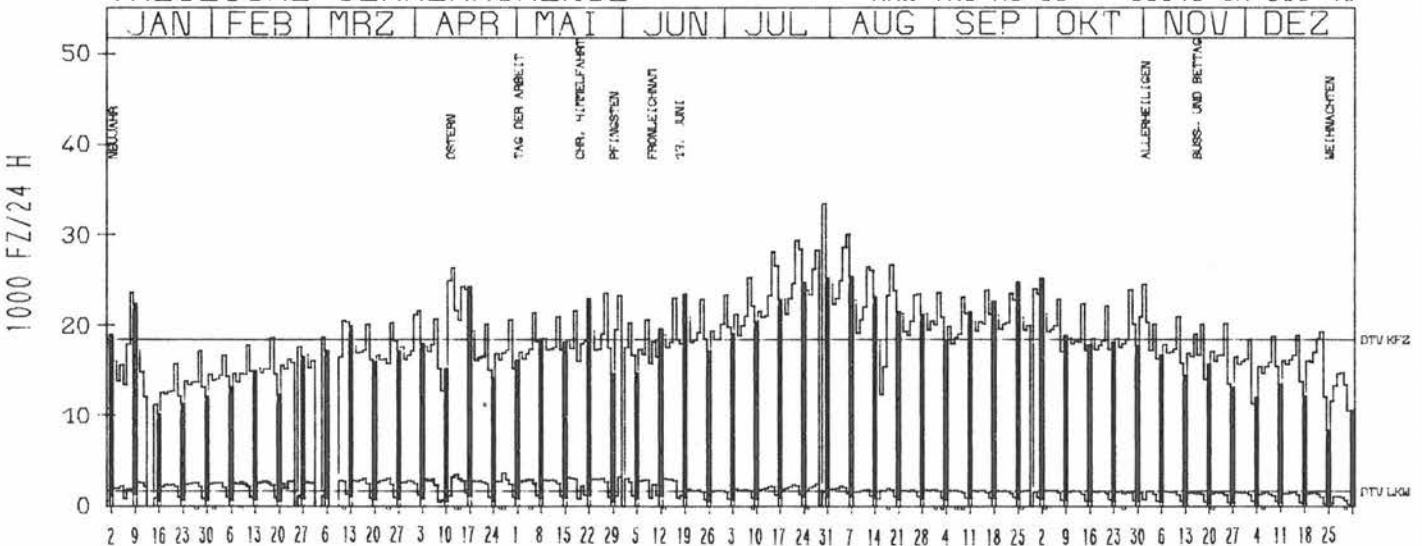
VERKEHRSMENGEN 15-19 UHR



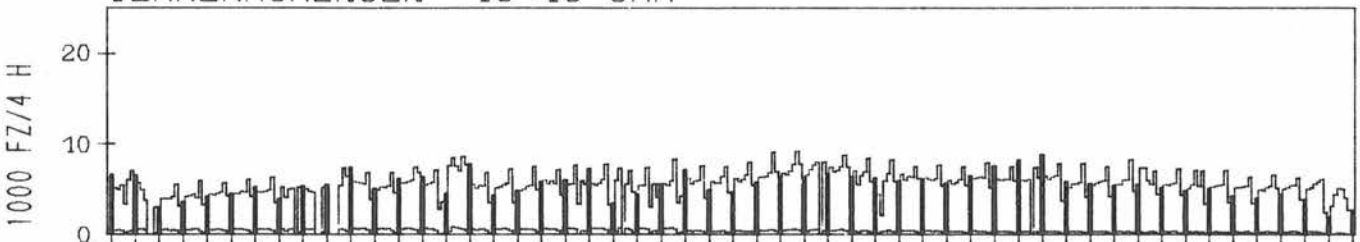
RICHTUNG WEST

DTV KFZ 18470
 DTV LKW 1666 = 9,02 %
 MAX TAG MO-FR 29400 FR 22,7
 MAX TAG SO+FEI 25352 SO 7,8
 MAX TAG MO-SO 33376 SA 30,7

TAEGLICHE VERKEHRSMENGE



VERKEHRSMENGEN 15-19 UHR



JAHRESGANGLINIEN 1977

101

ZST: TUNNEL NEUBIBERG
 NR.: 7935 9 168

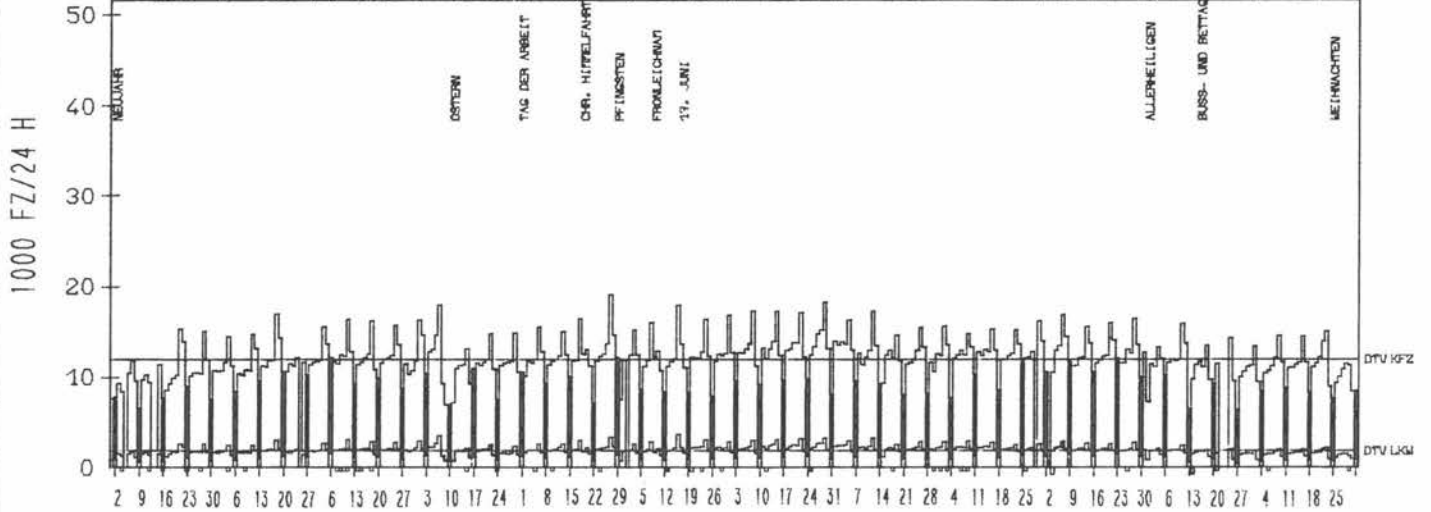
LAND: BAYERN
 STRASSE: A 8
 KM: 3,4
 NETZKNOTEN: 7935 020
 7835 054

RICHTUNG OST

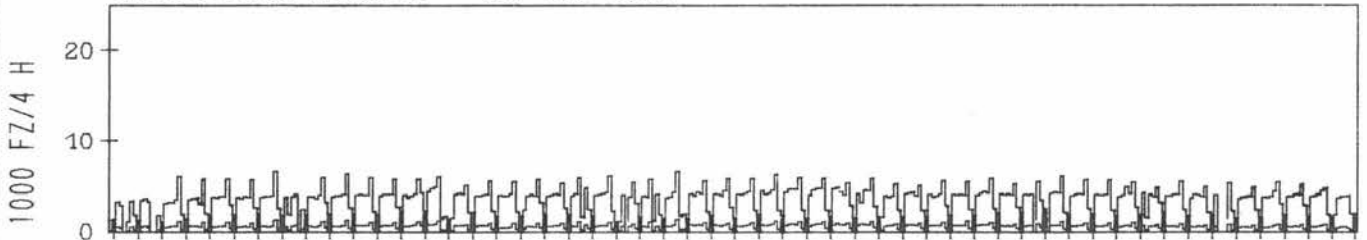
DTV KFZ 11922
 DTV LKW 1874 = 15,72 %
 MAX TAG MO-FR 17308 FR 15,7 %
 MAX TAG SO+FEI 13660 FR 17,6 %
 MAX TAG MO-SO 19112 FR 27,5 %

TAEGLICHE VERKEHRSMENGE

JAN | FEB | MRZ | APR | MAI | JUN | JUL | AUG | SEP | OKT | NOV | DEZ



VERKEHRSMENGEN 15-19 UHR

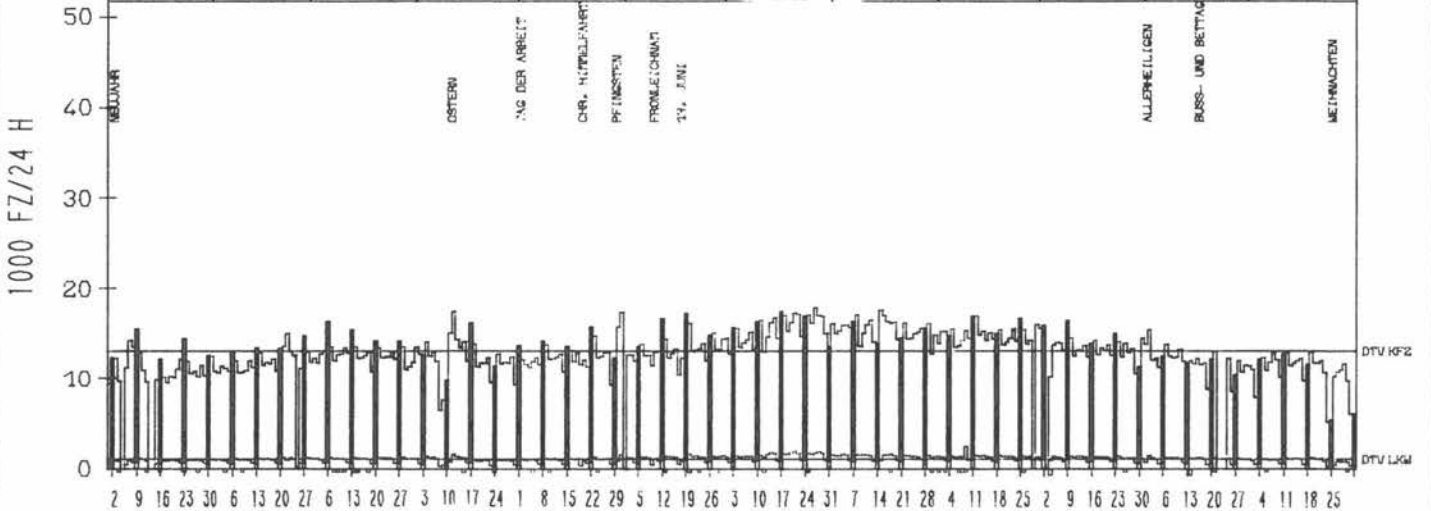


RICHTUNG WEST


DTV KFZ 13053
 DTV LKW 1038 = 7,95 %
 MAX TAG MO-FR 17852 MI 27,7 %
 MAX TAG SO+FEI 17604 MO 15,8 %
 MAX TAG MO-SO 17852 MI 27,7 %

TAEGLICHE VERKEHRSMENGE

JAN | FEB | MRZ | APR | MAI | JUN | JUL | AUG | SEP | OKT | NOV | DEZ



VERKEHRSMENGEN 15-19 UHR



JAHRESGANGLINIEN 1977

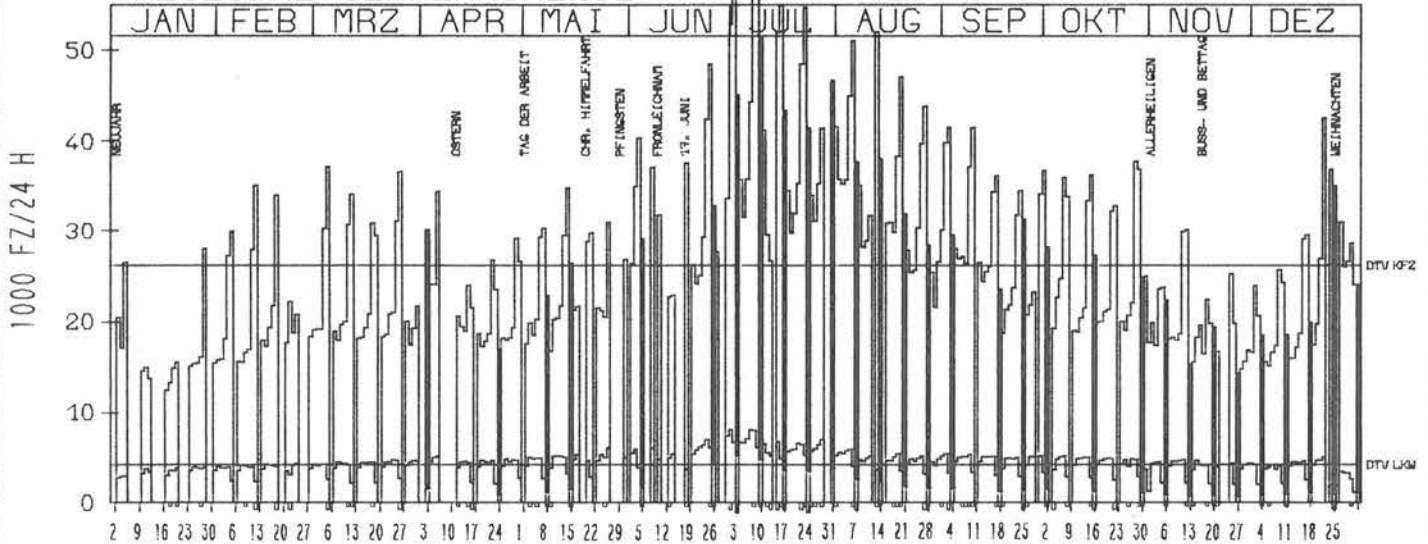
ZST: HÖLZKIRCHEN
 NR.: 8036 9 171

LAND: BAYERN
 STRASSE: A 8
 KM: 20,4
 NETZKNOTEN: 8136 002
 8036 007

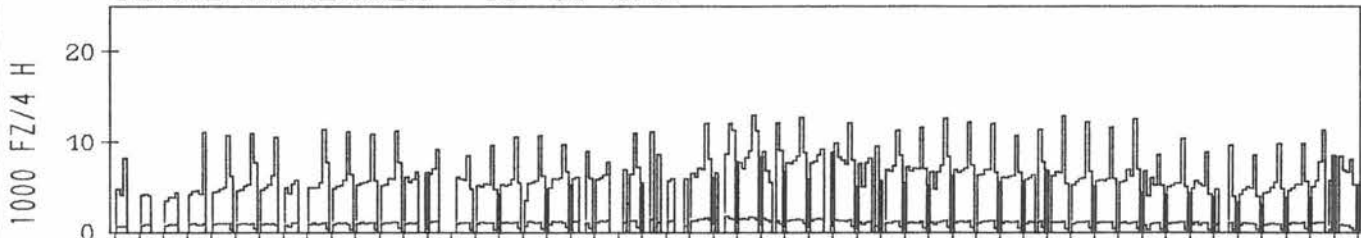
RICHTUNG SÜED

DTV KFZ 26192
 DTV LKW 4226 = 16,14 %
 MAX TAG MO-FR 45064 FR 5,8
 MAX TAG SO+FEI 46716 SO 31,7
 MAX TAG MO-SO 56496 SA 9,7

TÄGLICHE VERKEHRSMENGE



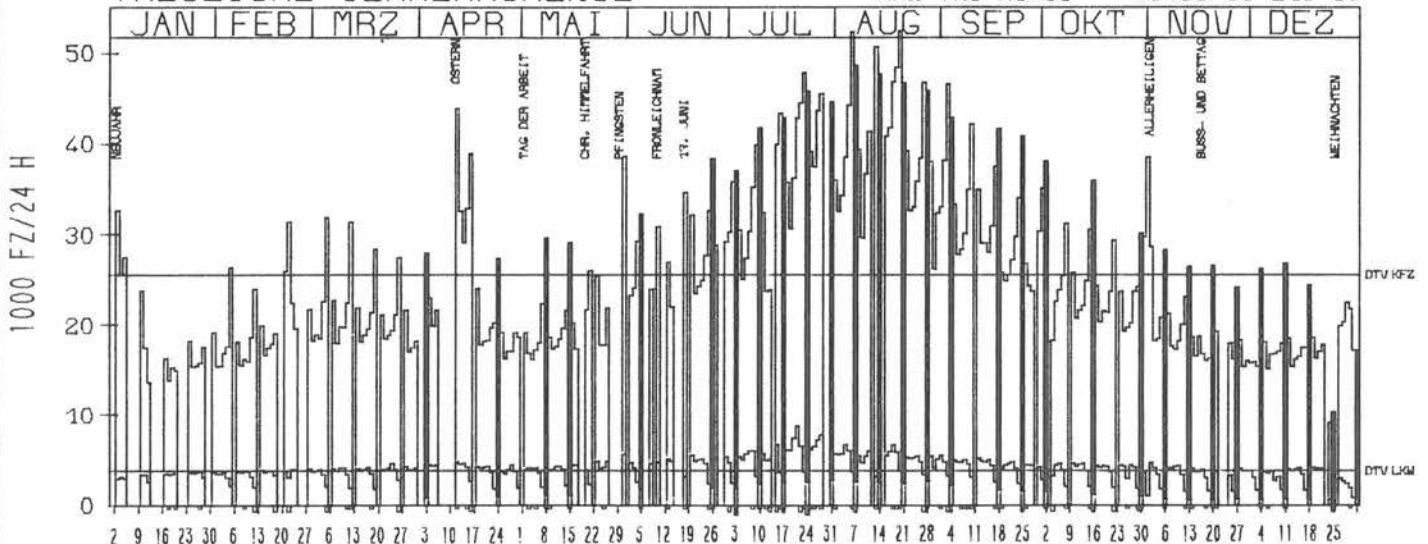
VERKEHRSMENGEN 15-19 UHR



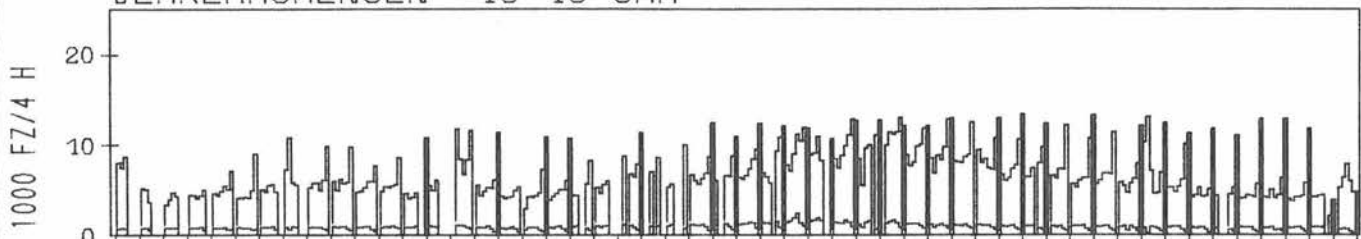
RICHTUNG NÖRD

DTV KFZ 25563
 DTV LKW 3771 = 14,75 %
 MAX TAG MO-FR 44256 FR 5,8
 MAX TAG SO+FEI 46736 SO 21,8
 MAX TAG MO-SO 46736 SO 21,8

TÄGLICHE VERKEHRSMENGE



VERKEHRSMENGEN 15-19 UHR



JAHRESGANGLINIEN 1977

ZST: VOR PANG <INNTAL-WEST>

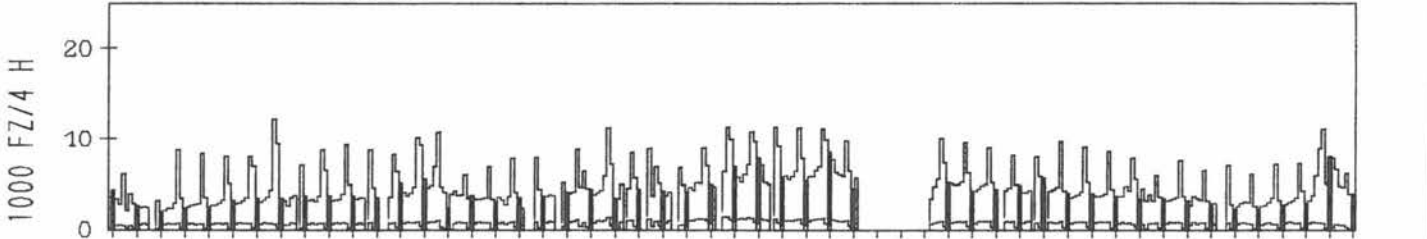
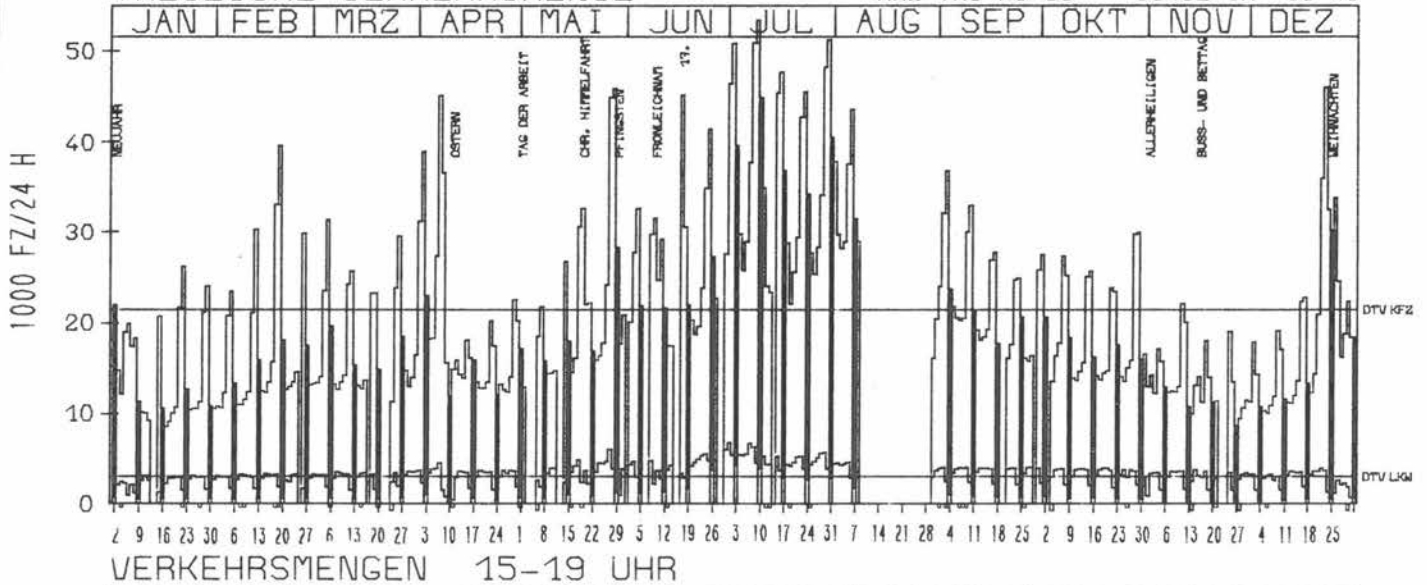
LAND: BAYERN
 STRASSE: A 8
 KM: 55,5
 NETZKNOTEN: 8138 020
 8138 022

NR.: 8138 9 180

RICHTUNG OST

DTV KFZ 21459
 DTV LKW 3027 = 14,11 %
 MAX TAG MO-FR 50948 FR 8,7
 MAX TAG SO+FEI 45188 FR 17,6
 MAX TAG MO-SO 53432 SA 9,7

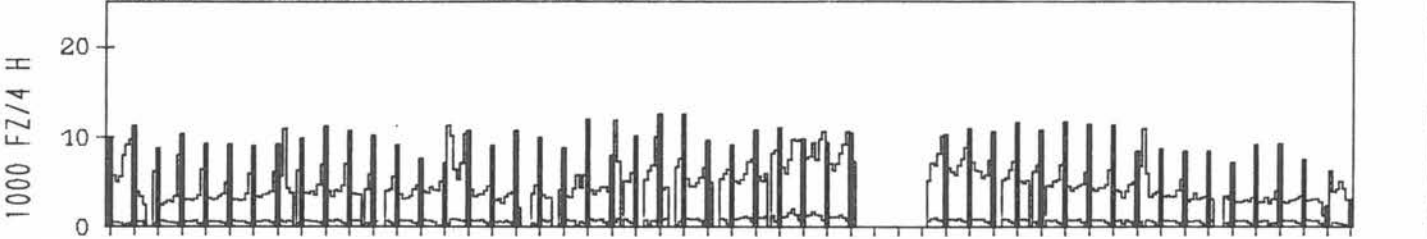
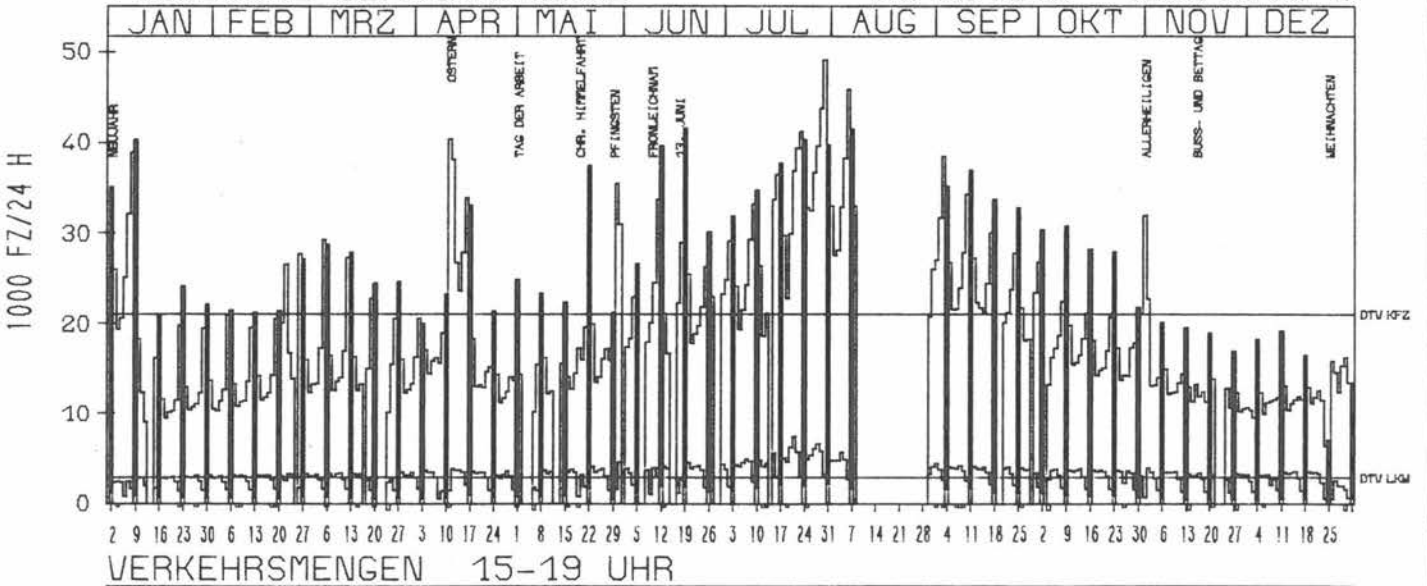
TAEGLICHE VERKEHRSMENGE



RICHTUNG WEST

DTV KFZ 21058
 DTV LKW 2840 = 13,49 %
 MAX TAG MO-FR 39648 DO 28,7
 MAX TAG SO+FEI 41516 SO 19,6
 MAX TAG MO-SO 49096 SA 30,7

TAEGLICHE VERKEHRSMENGE



JAHRESGANGLINIEN 1977

ZST: NACH PANG <INNTAL-OEST>

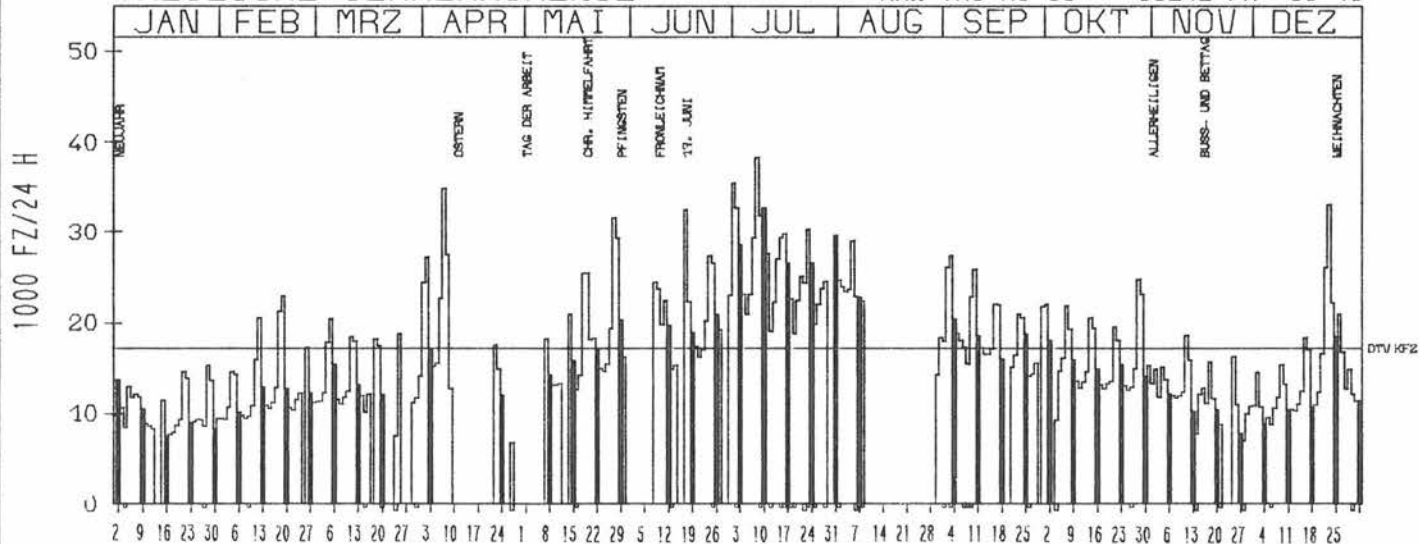
LAND: BAYERN
 STRASSE: A 8
 KM: 57,0
 NETZKNOTEN: 8138 022
 8138 024

NR.: 8138 9 181

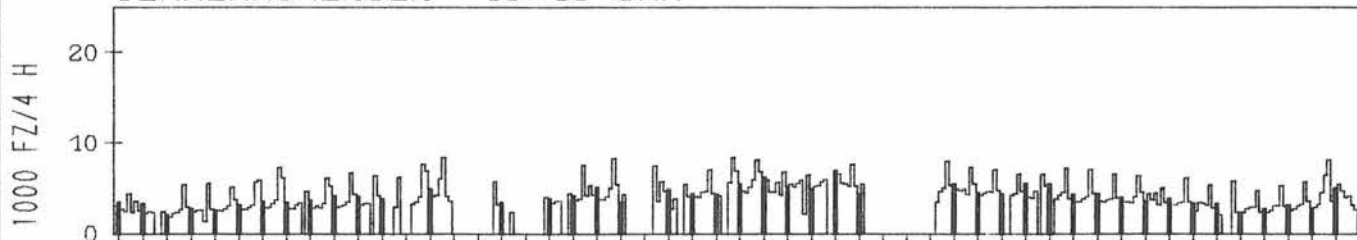
RICHTUNG OEST

DTV KFZ 17196
 MAX TAG MO-FR 38272 FR 8_a 7_a
 MAX TAG SO+FEI 32652 SO 10_a 7_a
 MAX TAG MO-SO 38272 FR 8_a 7_a

TAEGLICHE VERKEHRSMENGE



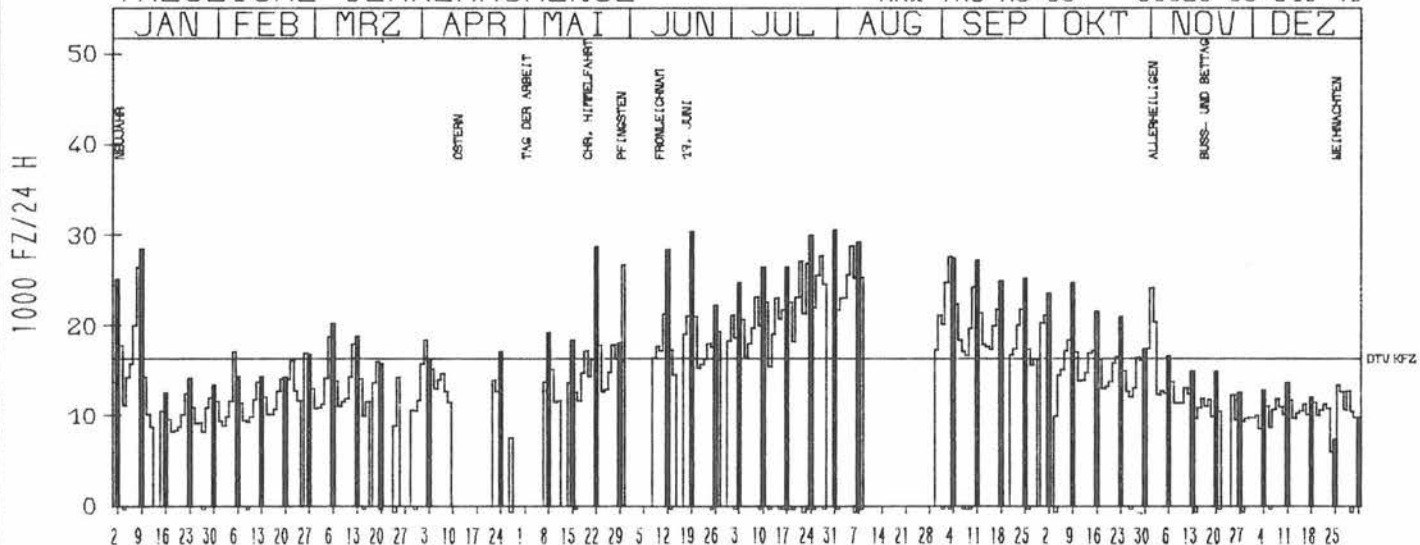
VERKEHRSMENGEN 15-19 UHR



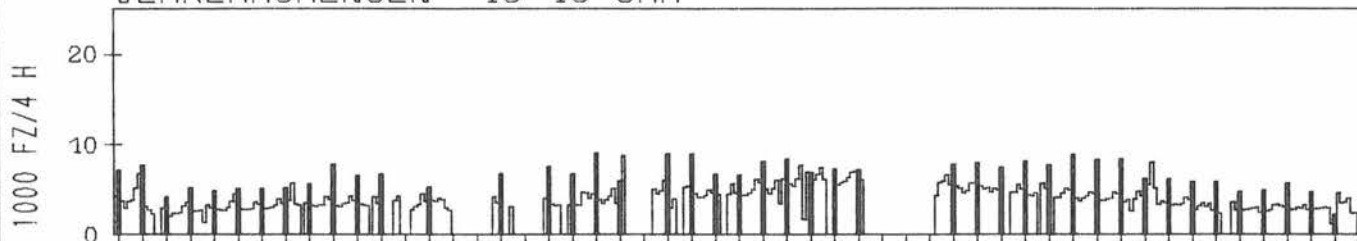
RICHTUNG WEST

DTV KFZ 16315
 MAX TAG MO-FR 28784 FR 5_a 8_a
 MAX TAG SO+FEI 30520 SO 31_a 7_a
 MAX TAG MO-SO 30520 SO 31_a 7_a

TAEGLICHE VERKEHRSMENGE



VERKEHRSMENGEN 15-19 UHR



JAHRESGANGLINIEN 1977

ZST: SCHWEINBACH <SIEGSDF.>

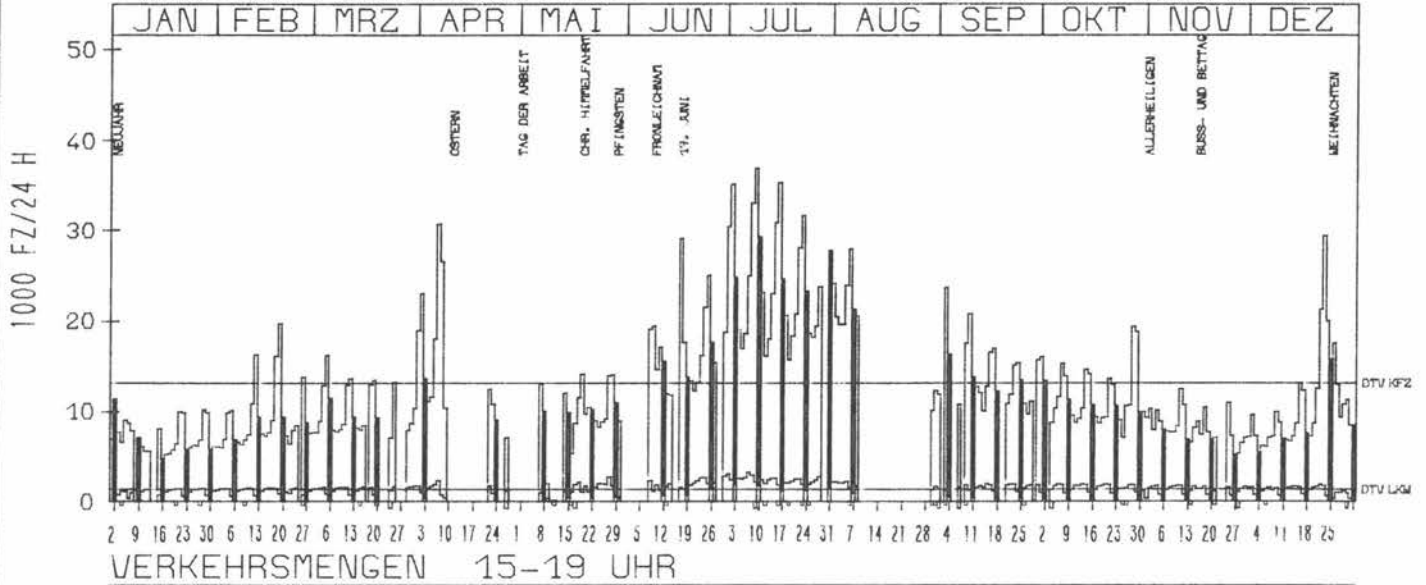
NR.: 8141 9 200

LAND: BAYERN
 STRASSE: A 8
 KM: 97,0
 NETZKNOTEN: 8141 018
 8141 021

RICHTUNG OST

DTV KFZ 13111
 DTV LKW 1413 = 10,78 %
 MAX TAG MO-FR 33076 FR 8,7 %
 MAX TAG SO+FEI 29304 SO 10,7 %
 MAX TAG MO-SO 35120 SA 2,7 %

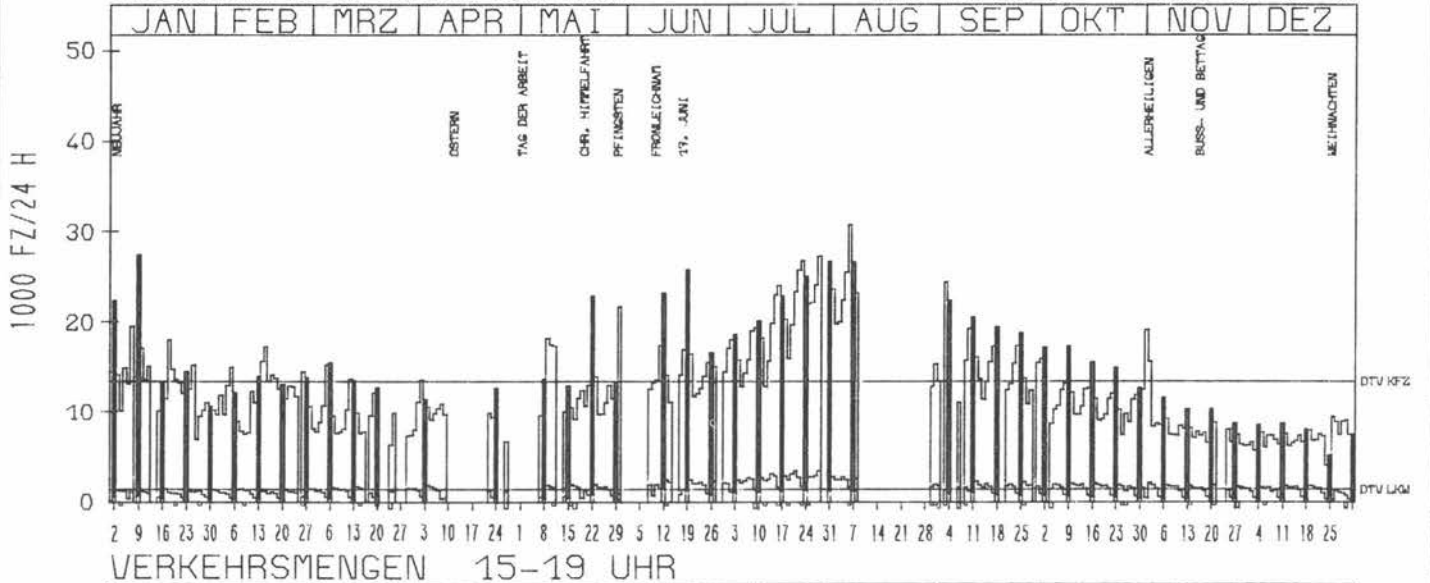
TAEGLICHE VERKEHRSMENGE



RICHTUNG WEST

DTV KFZ 13401
 DTV LKW 1384 = 10,33 %
 MAX TAG MO-FR 27296 DO 28,7 %
 MAX TAG SO+FEI 27456 SO 9,1 %
 MAX TAG MO-SO 27456 SO 9,1 %

TAEGLICHE VERKEHRSMENGE



JAHRESGANGLINIEN 1977

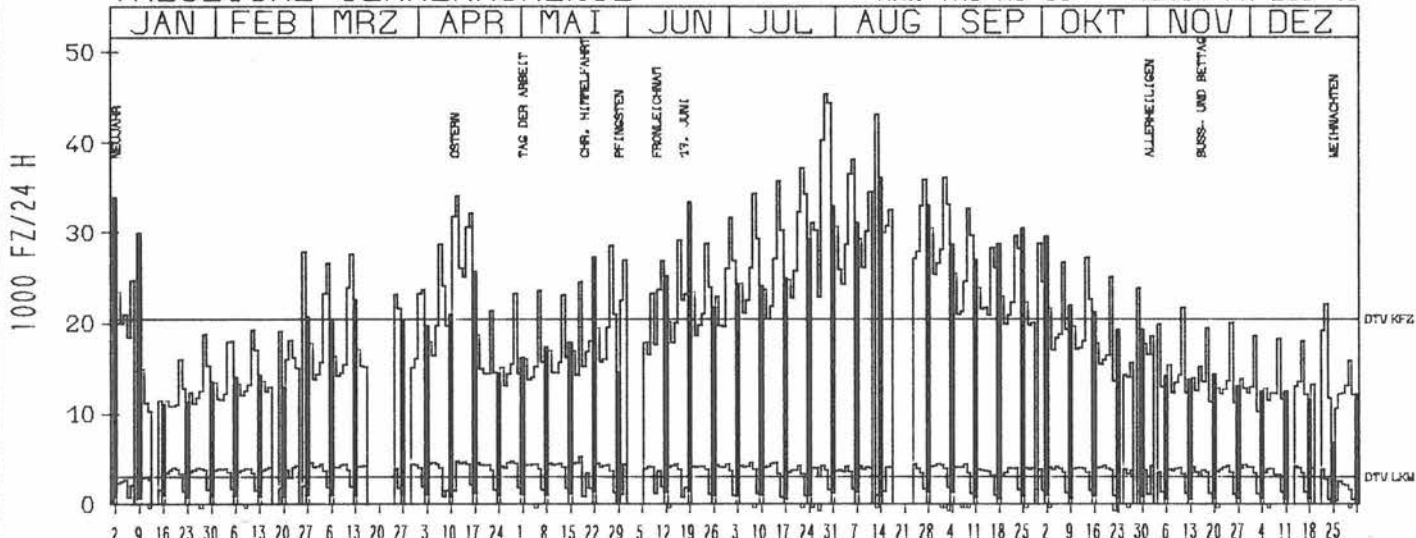
ZST: INGOLSTADT
 NR.: 7234 9 090

LAND: BAYERN
 STRASSE: A 9
 KM: 456,5
 NETZKNOTEN: 7234 024
 7134 023

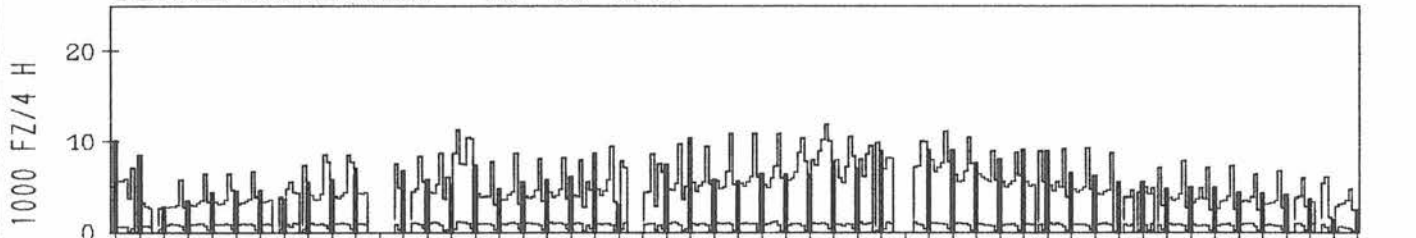
RICHTUNG NÖRD

DTV KFZ 20476
 DTV LKW 3044 = 14,87 %
 MAX TAG MO-FR 40328 DO 28,7 %
 MAX TAG SO+FEI 36132 SO 14,8 %
 MAX TAG MO-SO 45404 FR 29,7 %

TÄGLICHE VERKEHRSMENGE



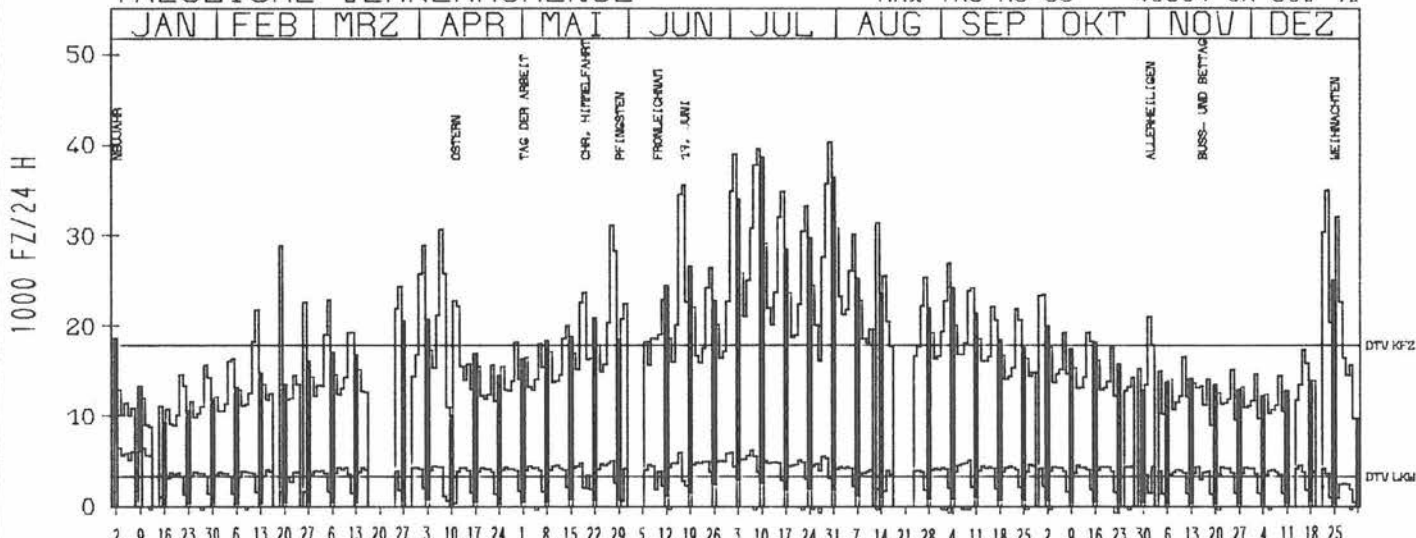
VERKEHRSMENGEN 15-19 UHR



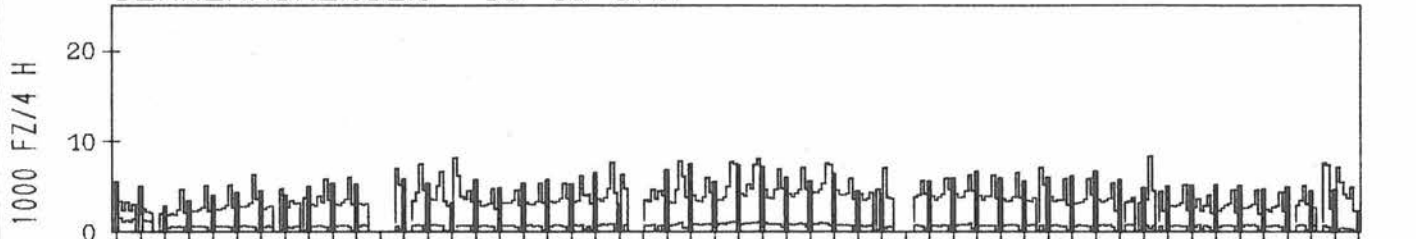
RICHTUNG SÜED

DTV KFZ 17844
 DTV LKW 3325 = 18,63 %
 MAX TAG MO-FR 34888 FR 1,7 %
 MAX TAG SO+FEI 38584 SO 10,7 %
 MAX TAG MO-SO 40304 SA 30,7 %

TÄGLICHE VERKEHRSMENGE



VERKEHRSMENGEN 15-19 UHR



JAHRESGANGLINIEN 1977

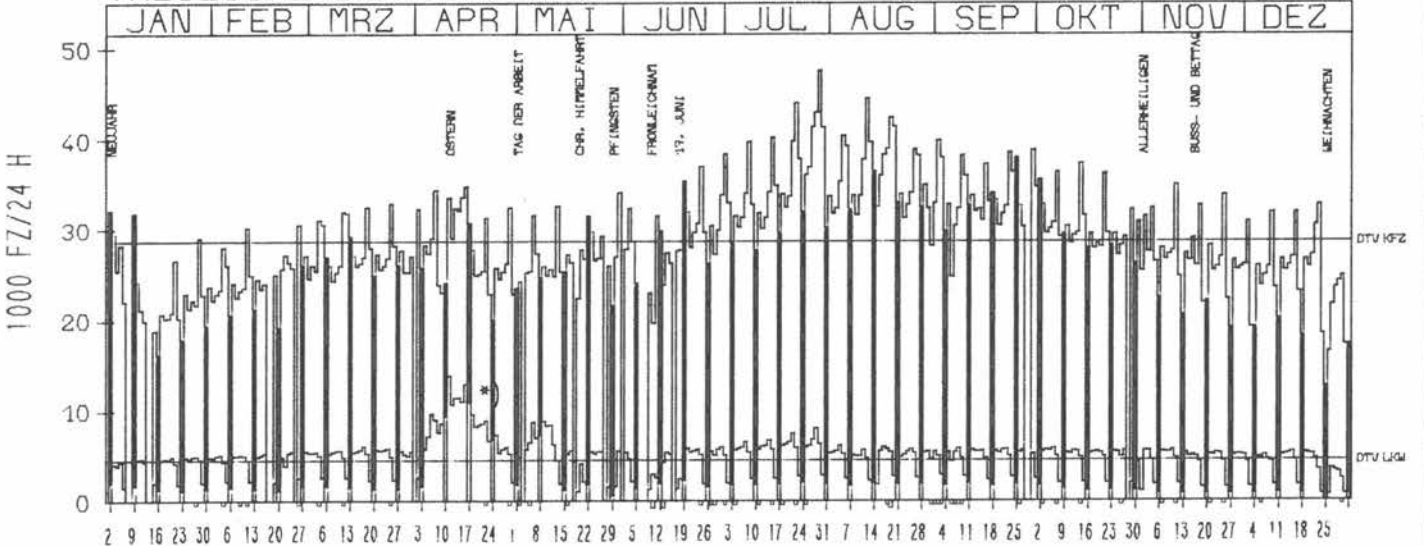
ZST: MUENCHEN NÖRDKREUZ
 NR.: 7735 9 115

LAND: BAYERN
 STRASSE: A 9
 KM: 522,5
 NETZKNOTEN: 7735 012
 7735 007

RICHTUNG NÖRD

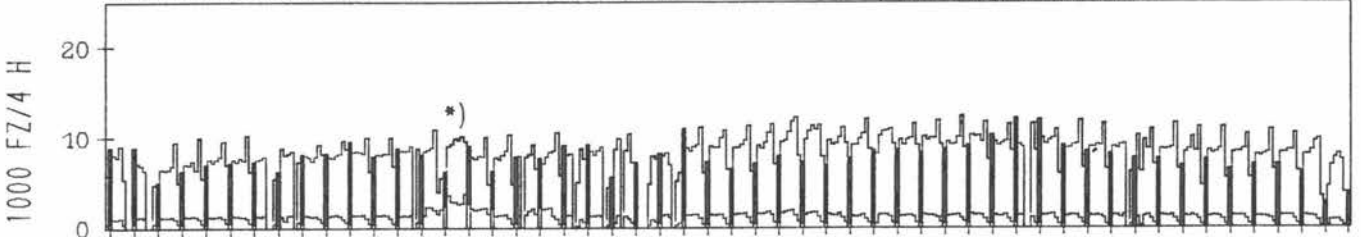
DTV KFZ 28745
 DTV LKW 4534 = 15,77 %
 MAX TAG MO-FR 43080 DO 28,7 %
 MAX TAG SO+FEI 38032 SO 25,9 %
 MAX TAG MO-SO 47600 FR 29,9 %

TÄGLICHE VERKEHRSMENGE



VERKEHRSMENGEN 15-19 UHR

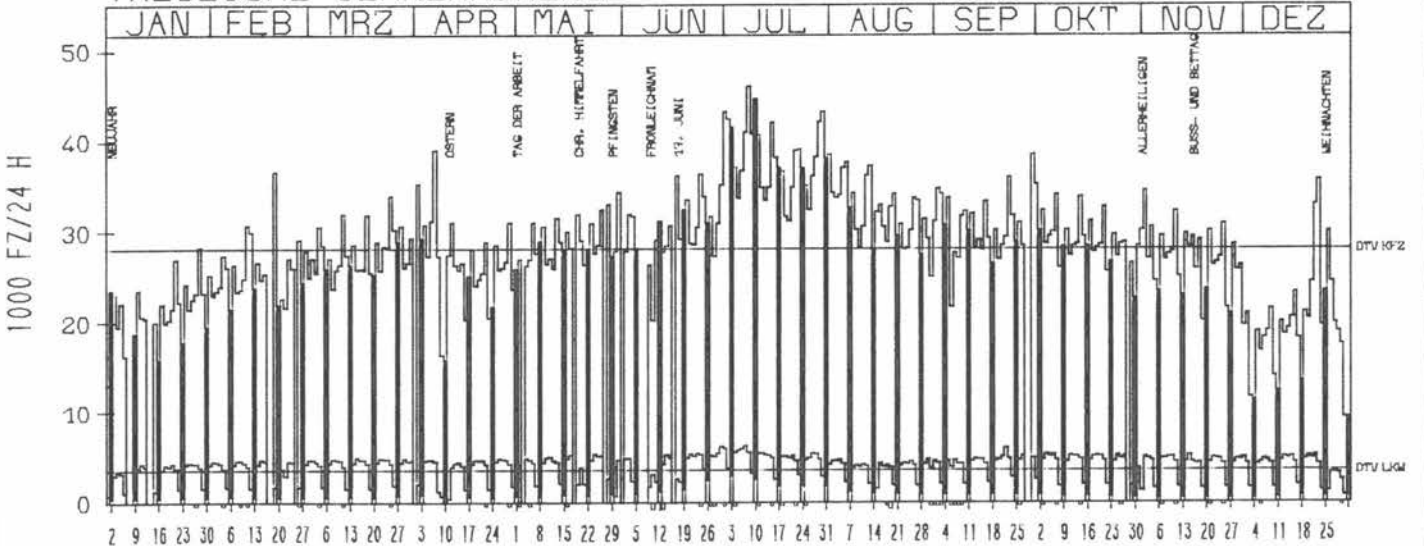
*) LKW-Analyse implausibel



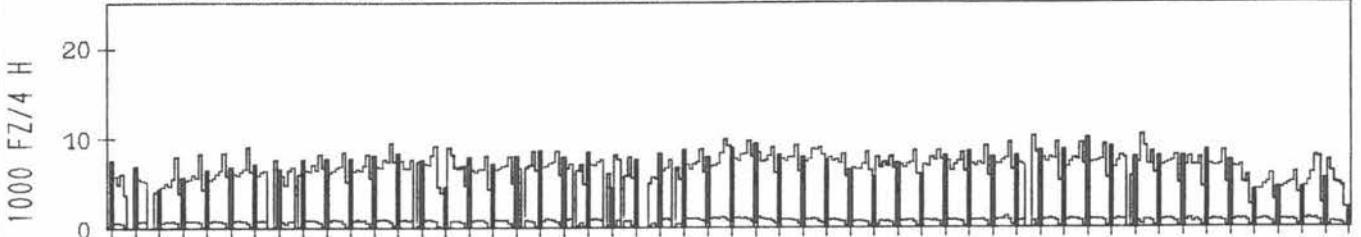
RICHTUNG SÜED

DTV KFZ 28107
 DTV LKW 3554 = 12,64 %
 MAX TAG MO-FR 46100 FR 8,7 %
 MAX TAG SO+FEI 44740 SO 10,7 %
 MAX TAG MO-SO 46100 FR 8,7 %

TÄGLICHE VERKEHRSMENGE



VERKEHRSMENGEN 15-19 UHR



JAHRESGANGLINIEN 1977

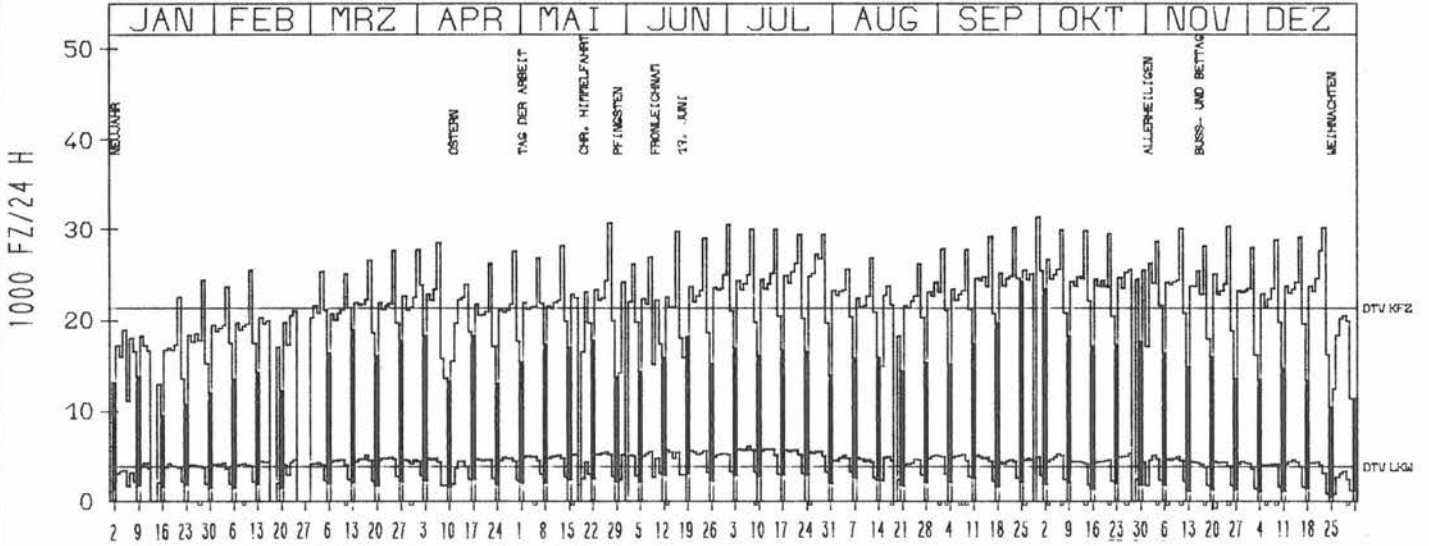
ZST: GROSSLAPPEN
 NR.: 7735 9 120

LAND: BAYERN
 STRASSE: A 9
 KM: 525,4
 NETZKNOTEN: 7835 001
 7735 012

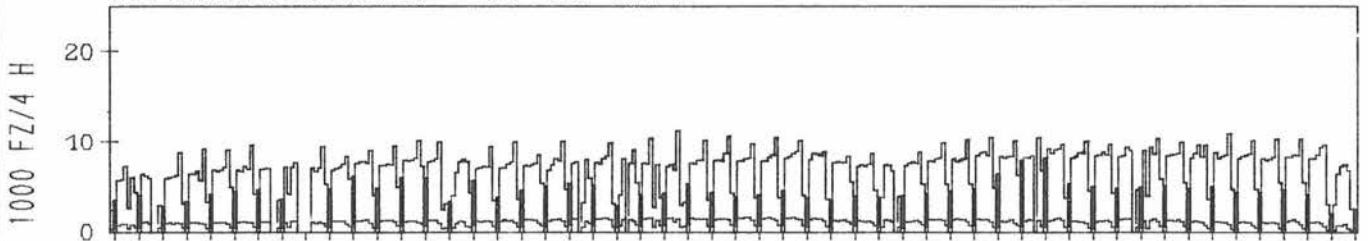
RICHTUNG NORD

DTV KFZ 21371
 DTV LKW 3849 = 18,01 %
 MAX TAG MO-FR 31352 FR 30,9
 MAX TAG SO+FEI 25444 MI 16,11
 MAX TAG MO-SO 31352 FR 30,9

TAEGLICHE VERKEHRSMENGE



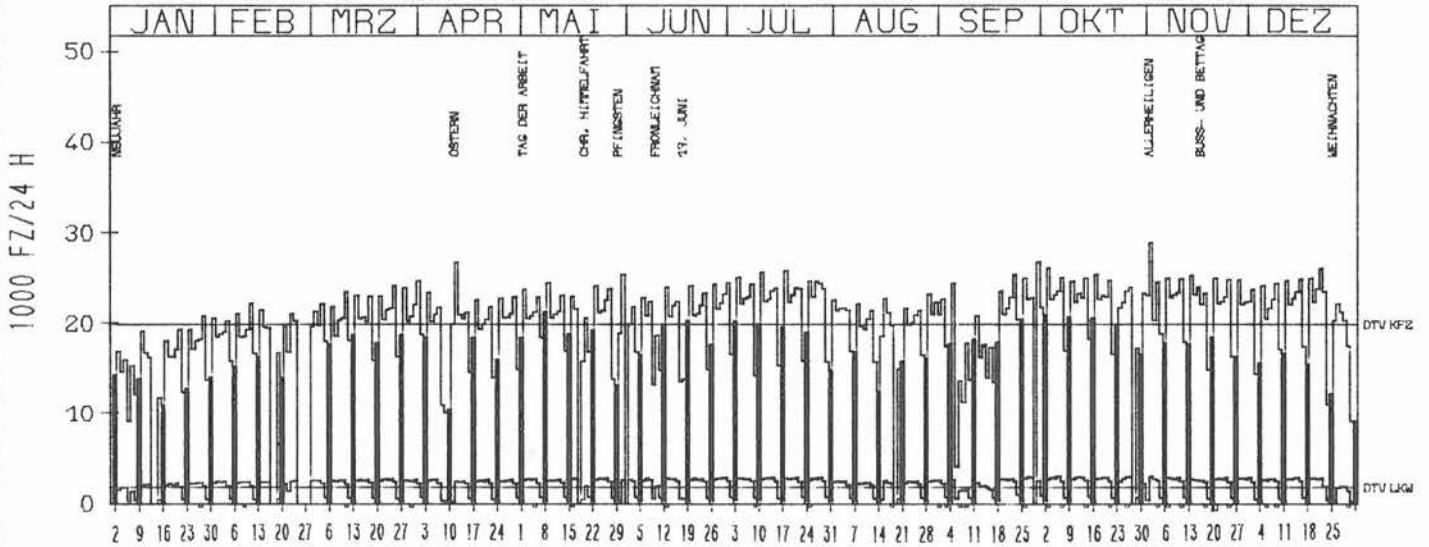
VERKEHRSMENGEN 15-19 UHR




RICHTUNG SUED

DTV KFZ 19872
 DTV LKW 1810 = 9,11 %
 MAX TAG MO-FR 28848 MI 2,11
 MAX TAG SO+FEI 23988 MI 16,11
 MAX TAG MO-SO 28848 MI 2,11

TAEGLICHE VERKEHRSMENGE



VERKEHRSMENGEN 15-19 UHR



JAHRESGANGLINIEN 1977

ZST: ELSENDÖRF
 NR.: 7336 9 100

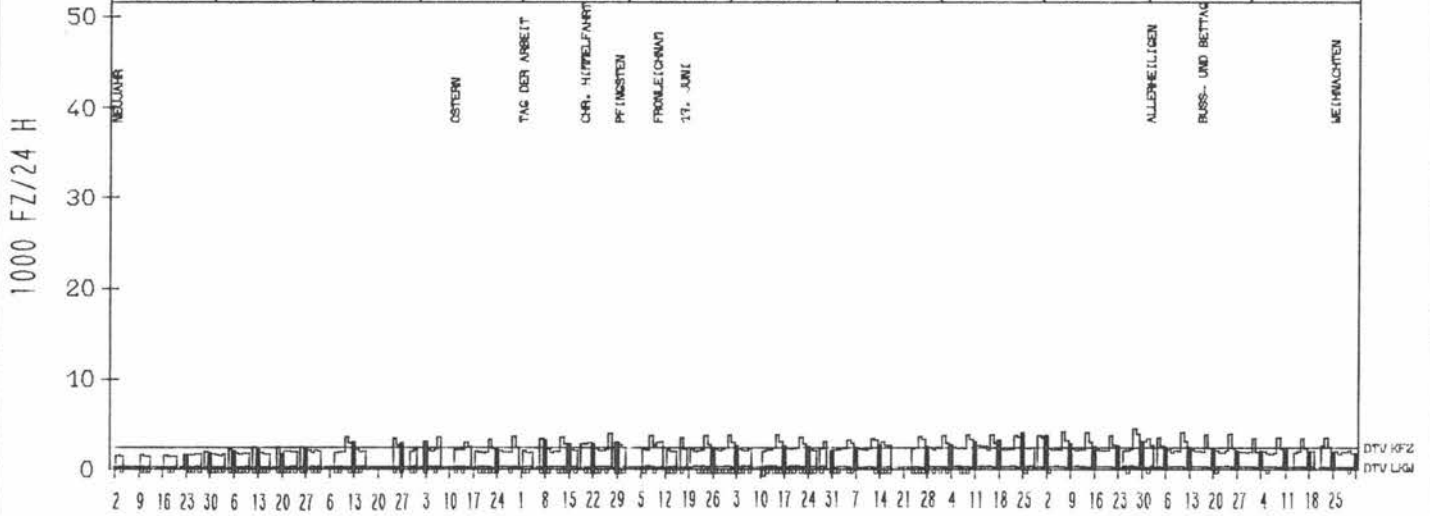
LAND: BAYERN
 STRASSE: A 90
 KM: 23,6
 NETZKNOTEN: 7336 001
 7236 016

RICHTUNG OST

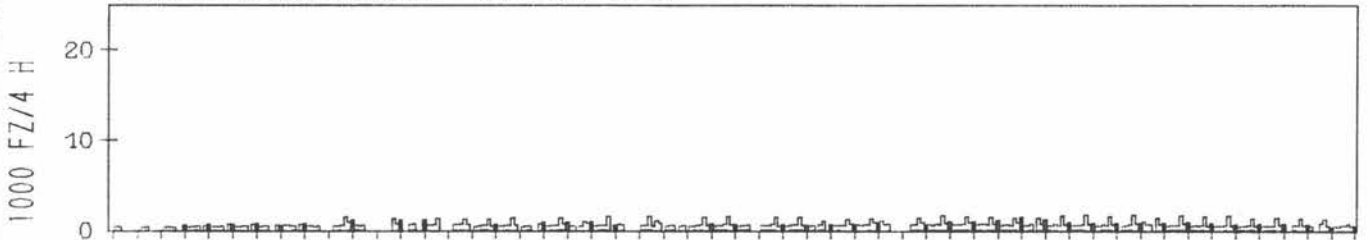
DTV KFZ 2439
 DTV LKW 278 = 11,39 %
 MAX TAG MO-FR 4200 FR 7,10 %
 MAX TAG SO+FEI 4140 SO 25,9 %
 MAX TAG MO-SO 4504 FR 28,10 %

TAEGLICHE VERKEHRSMENGE

JAN | FEB | MRZ | APR | MAI | JUN | JUL | AUG | SEP | OKT | NOV | DEZ



VERKEHRSMENGEN 15-19 UHR

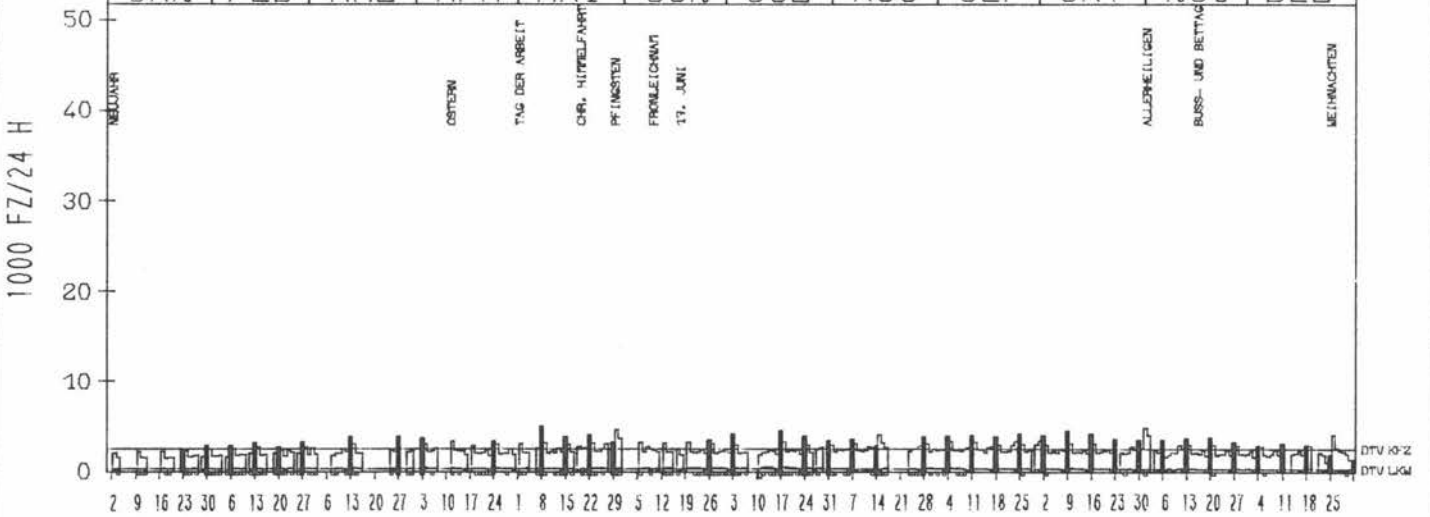


RICHTUNG WEST

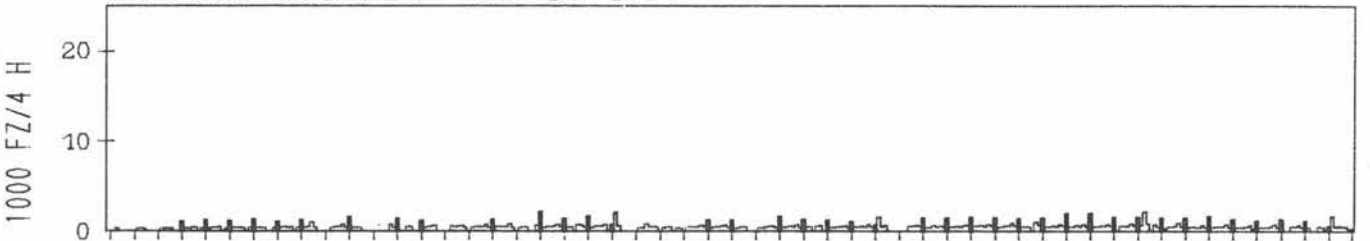
DTV KFZ 2504
 DTV LKW 284 = 11,35 %
 MAX TAG MO-FR 4008 MI 2,11 %
 MAX TAG SO+FEI 4512 SO 9,10 %
 MAX TAG MO-SO 4512 SO 9,10 %

TAEGLICHE VERKEHRSMENGE

JAN | FEB | MRZ | APR | MAI | JUN | JUL | AUG | SEP | OKT | NOV | DEZ



VERKEHRSMENGEN 15-19 UHR



JAHRESGANGLINIEN 1977

110

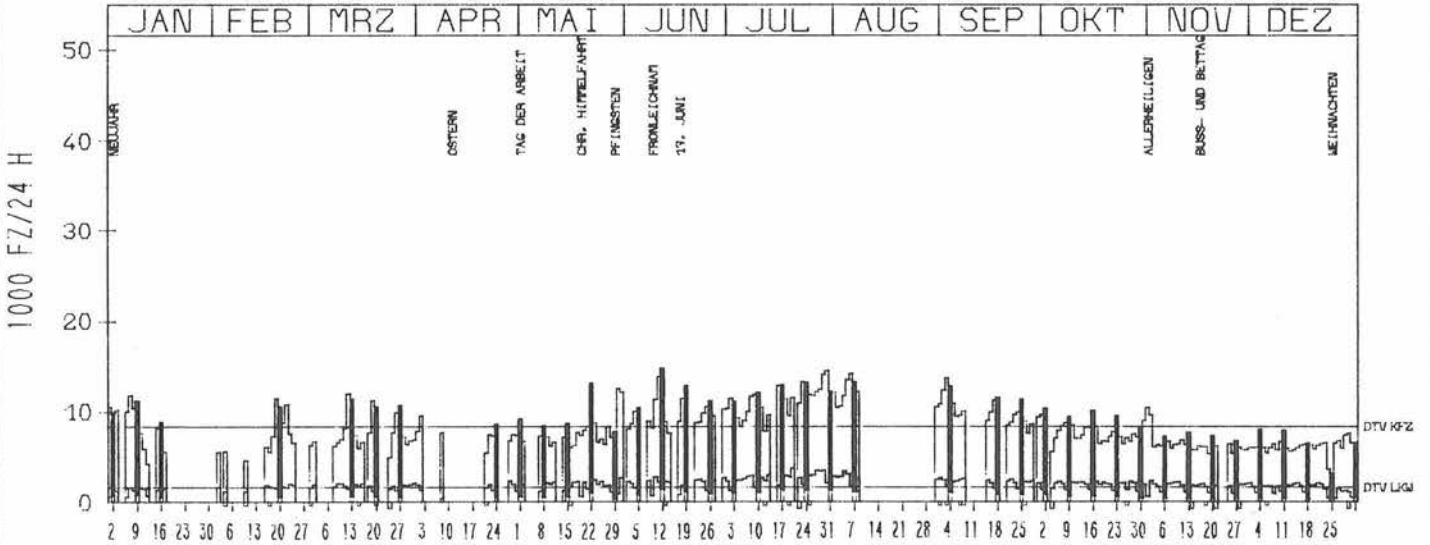
ZST: INNTAL
 NR.: 8138 9 190

LAND: BAYERN
 STRASSE: A 93
 KM: 0,5
 NETZKNOTEN: 8238 008
 8138 022

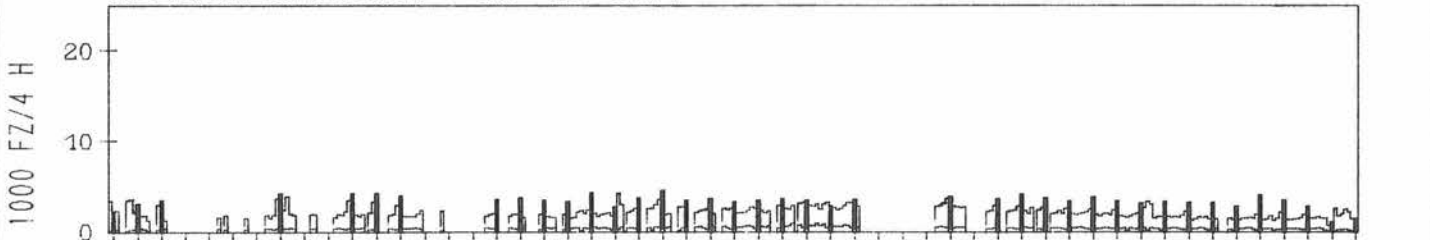
RICHTUNG NÖRD

DTV KFZ 8396
 DTV LKW 1662 = 19,80 %
 MAX TAG MO-FR 13528 FR 5, 8, 0
 MAX TAG SO+FEI 14772 SO 12, 6, 0
 MAX TAG MO-SO 14772 SO 12, 6, 0

TÄGLICHE VERKEHRSMENGE



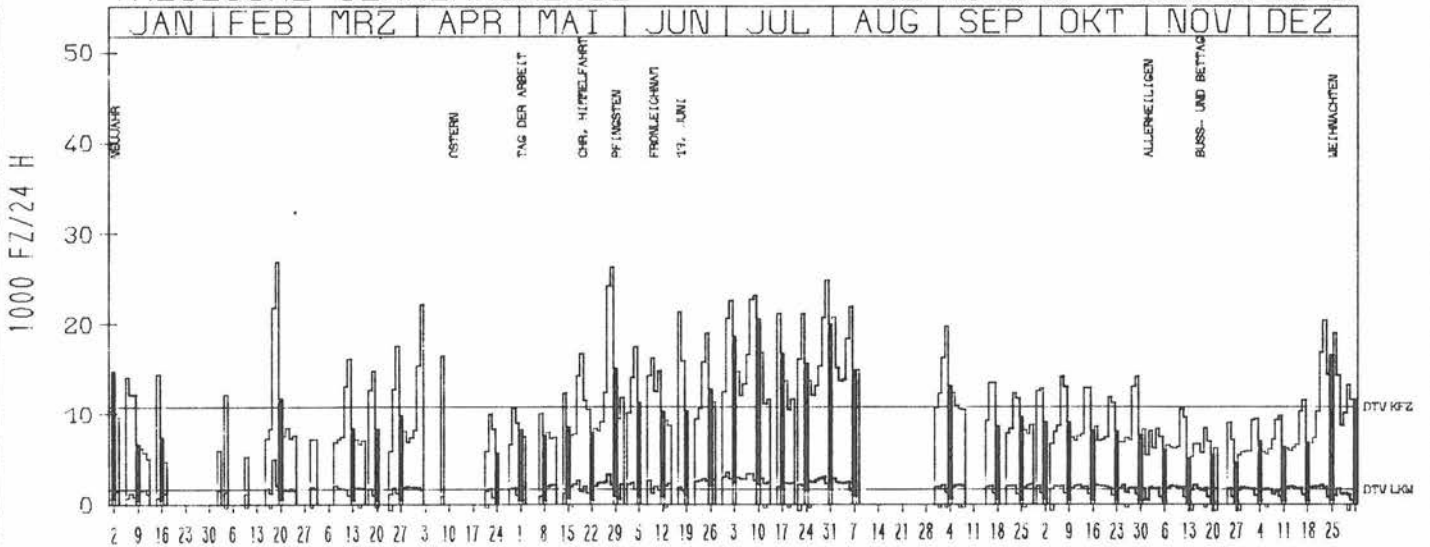
VERKEHRSMENGEN 15-19 UHR




RICHTUNG SÜED

DTV KFZ 10808
 DTV LKW 1601 = 14,82 %
 MAX TAG MO-FR 22708 FR 8, 7, 0
 MAX TAG SO+FEI 21288 FR 17, 6, 0
 MAX TAG MO-SO 26848 SA 19, 2, 0

TÄGLICHE VERKEHRSMENGE



VERKEHRSMENGEN 15-19 UHR



JAHRESGANGLINIEN 1977

111

ZST: KIEFERSFELDEN
 NR.: 8339 9 191

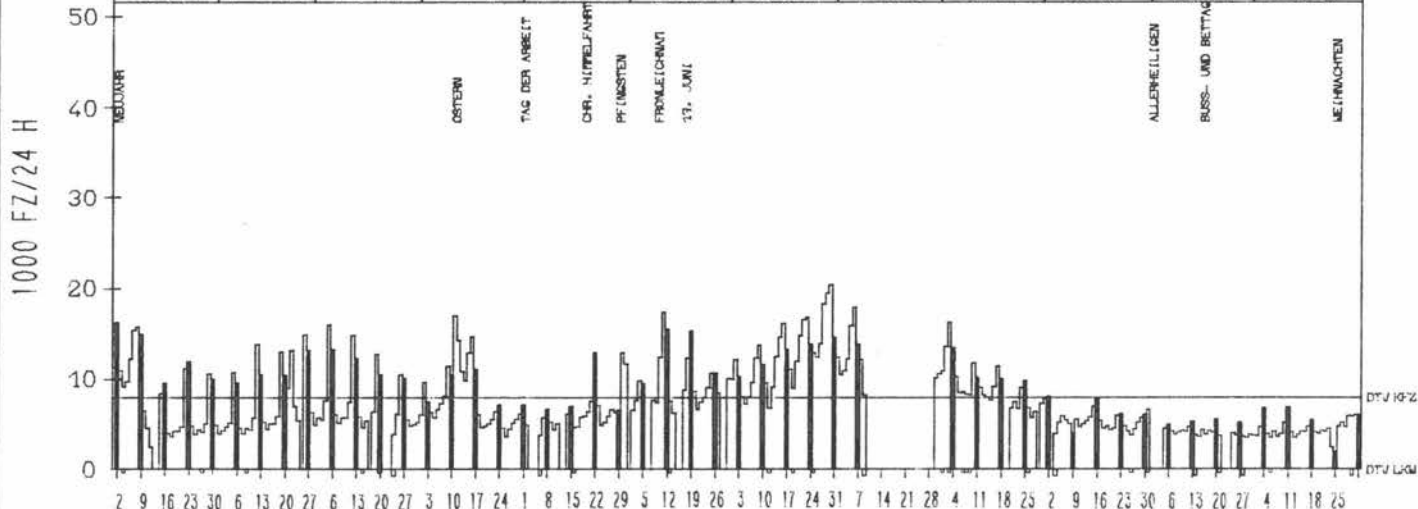
LAND: BAYERN
 STRASSE: A 93
 KM: 25,0
 NETZKNOTEN: 8339 007
 8339 006

RICHTUNG NÖRD

DTV KFZ 7986
 DTV LKW
 MAX TAG MO-FR 18288 DO 28^a 7^a
 MAX TAG SO+FEI 16928 MO 11^a 4^a
 MAX TAG MO-SO 20400 SA 30^a 7^a

TÄGLICHE VERKEHRSMENGE

JAN | FEB | MRZ | APR | MAI | JUN | JUL | AUG | SEP | OKT | NOV | DEZ

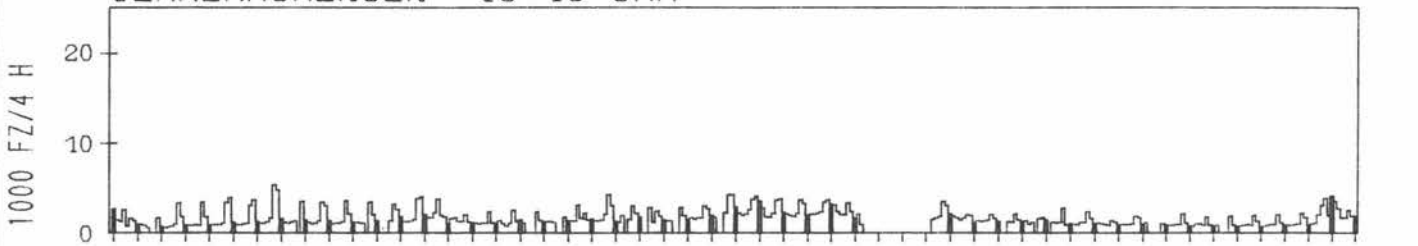
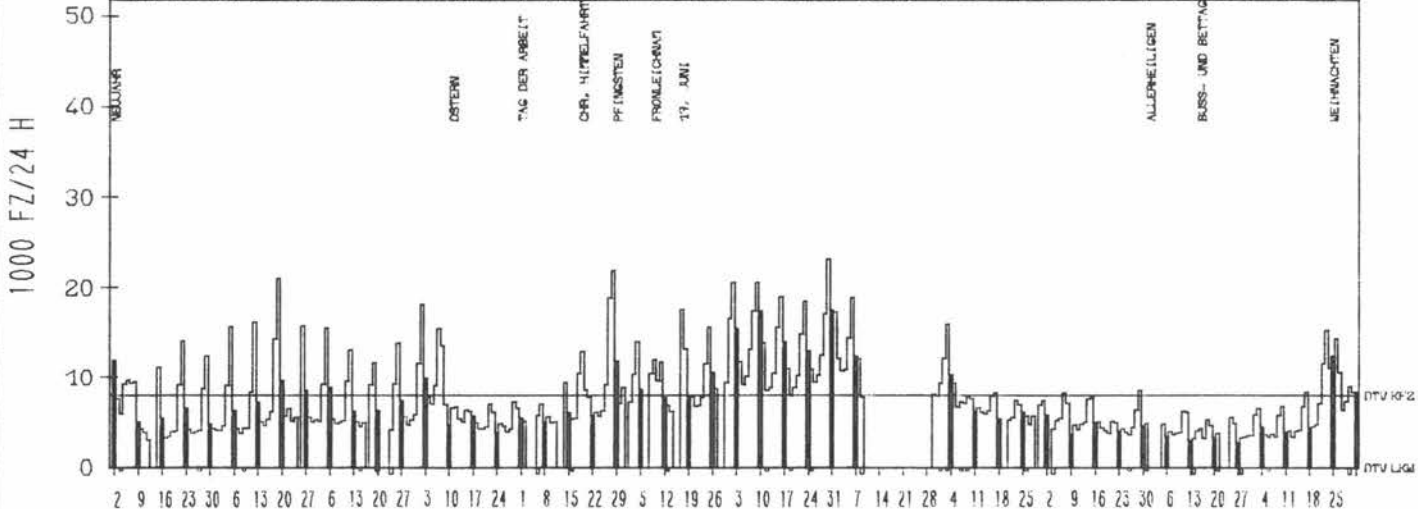


RICHTUNG SÜED

DTV KFZ 8034
 DTV LKW
 MAX TAG MO-FR 17388 FR 8^a 7^a
 MAX TAG SO+FEI 17516 FR 17^a 6^a
 MAX TAG MO-SO 23088 SA 30^a 7^a

TÄGLICHE VERKEHRSMENGE

JAN | FEB | MRZ | APR | MAI | JUN | JUL | AUG | SEP | OKT | NOV | DEZ



JAHRESGANGLINIEN 1977

ZST: OBERDILL
 NR.: 7934 9 151

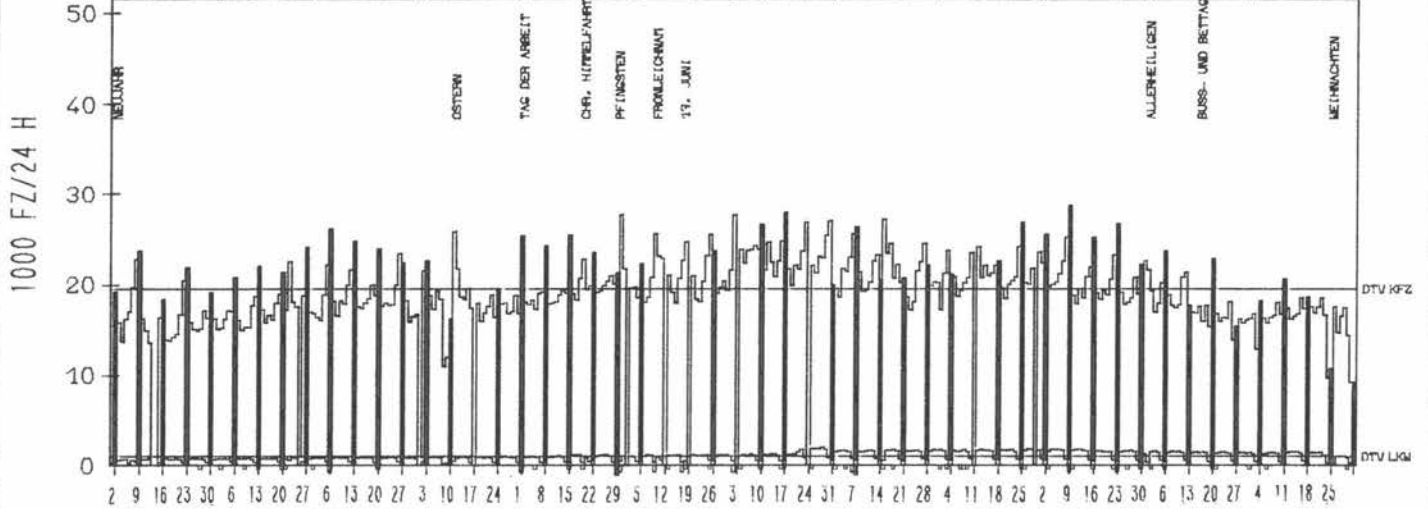
LAND: BAYERN
 STRASSE: A 95
 KM: 15,0
 NETZKNOTEN: 7934 010
 7934 003

RICHTUNG NÖRD

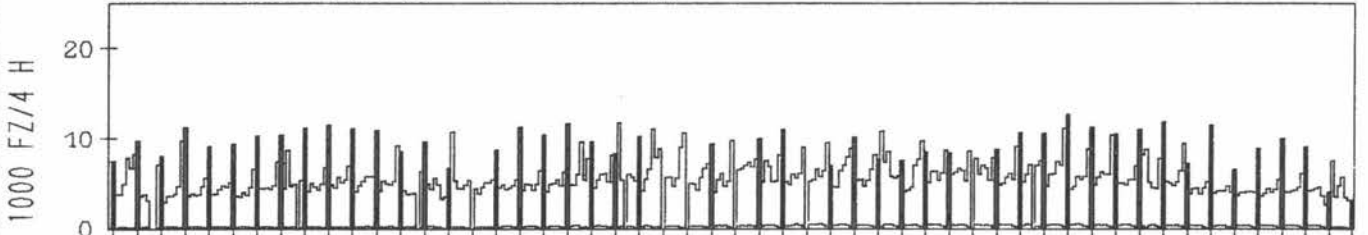
DTV KFZ 19563
 DTV LKW 1004 = 5,13 %
 MAX TAG MO-FR 24676 DI 12,7 %
 MAX TAG SO+FEI 25904 MO 11,4 %
 MAX TAG MO-SO 27004 SA 30,7 %

TÄGLICHE VERKEHRSMENGE

JAN | FEB | MRZ | APR | MAI | JUN | JUL | AUG | SEP | OKT | NOV | DEZ



VERKEHRSMENGEN 15-19 UHR

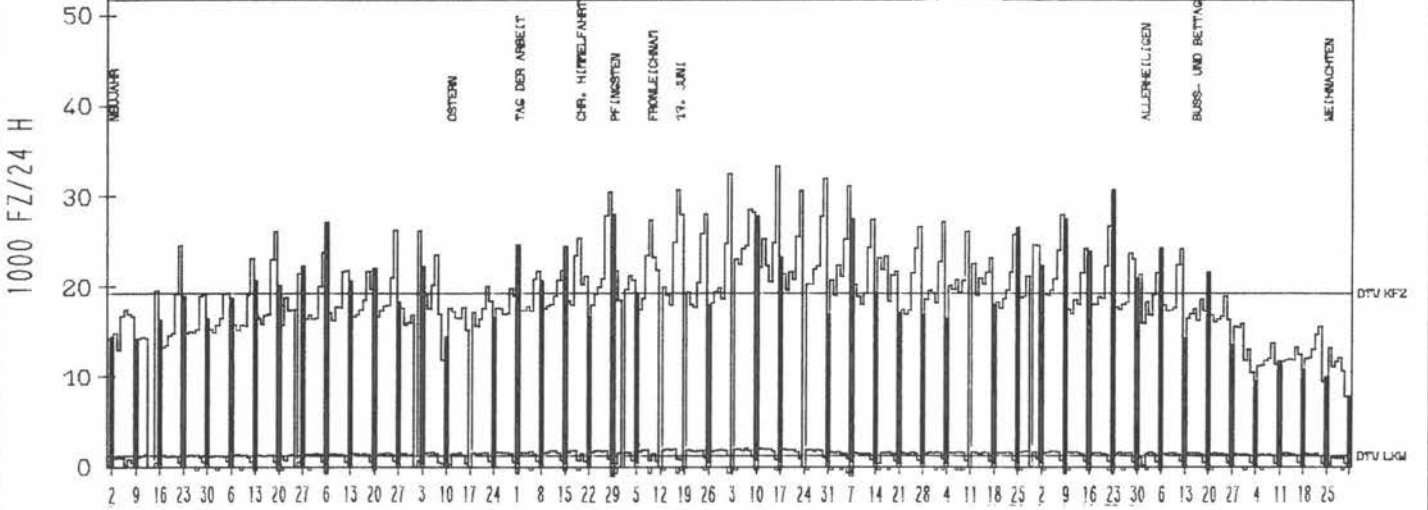


RICHTUNG SÜED

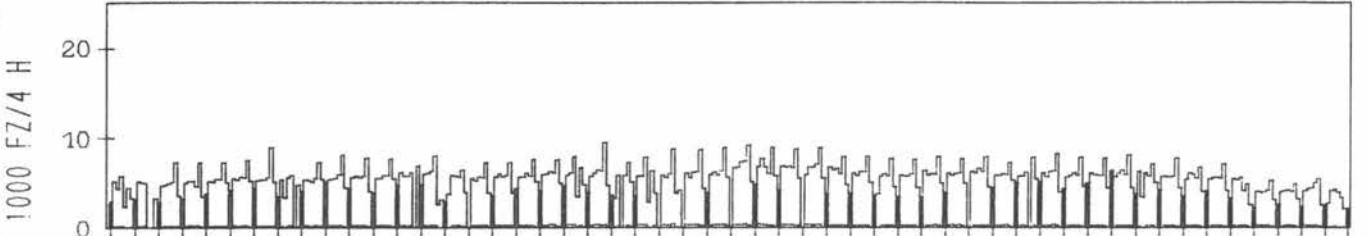
DTV KFZ 19251
 DTV LKW 1190 = 6,18 %
 MAX TAG MO-FR 28520 FR 8,7 %
 MAX TAG SO+FEI 22292 SO 2,10 %
 MAX TAG MO-SO 31956 SA 30,7 %

TÄGLICHE VERKEHRSMENGE

JAN | FEB | MRZ | APR | MAI | JUN | JUL | AUG | SEP | OKT | NOV | DEZ



VERKEHRSMENGEN 15-19 UHR



JAHRESGANGLINIEN 1977

114

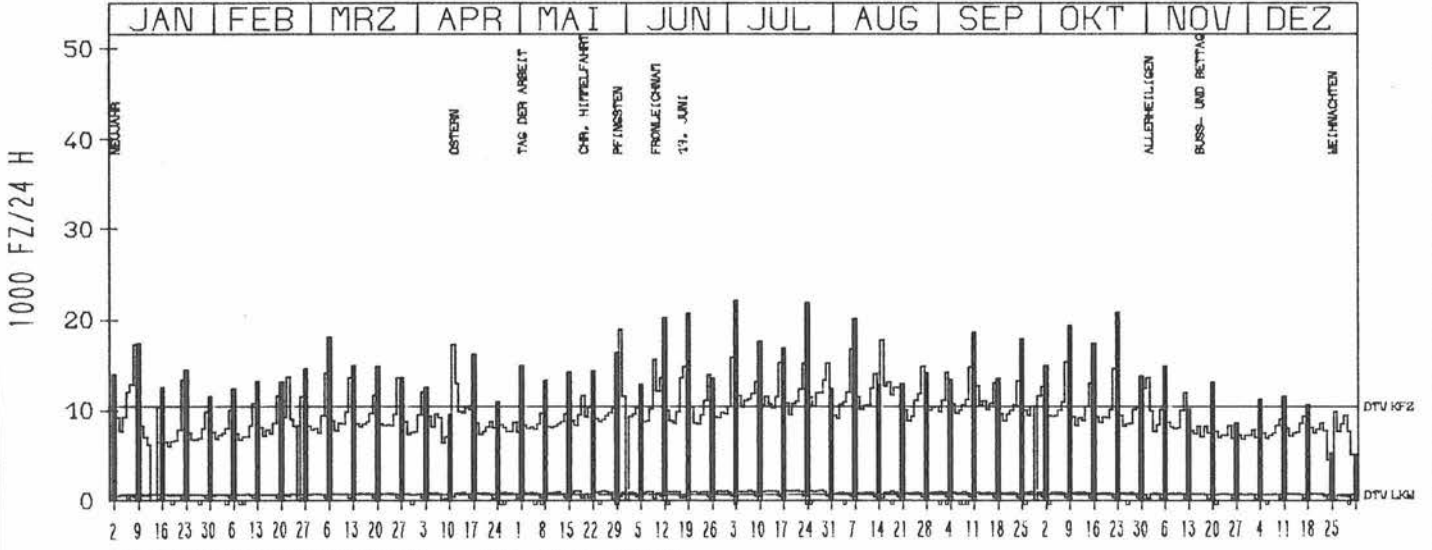
ZST: SCHAEFTLARN
NR.: 7934 9 160

LAND: BAYERN
STRASSE: A 95
KM: 15.0
NETZKNOTEN: 8034 003
7934 010

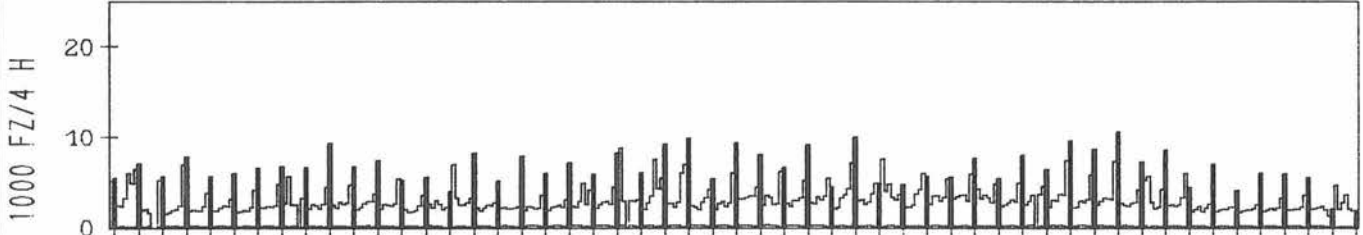
RICHTUNG NORD

DTV KFZ 10453
DTV LKW 700 = 6.69 %
MAX TAG MO-FR 13692 DI 22.2 %
MAX TAG SO+FEI 20808 SO 23.10 %
MAX TAG MO-SO 20808 SO 23.10 %

TAEGLICHE VERKEHRSMENGE



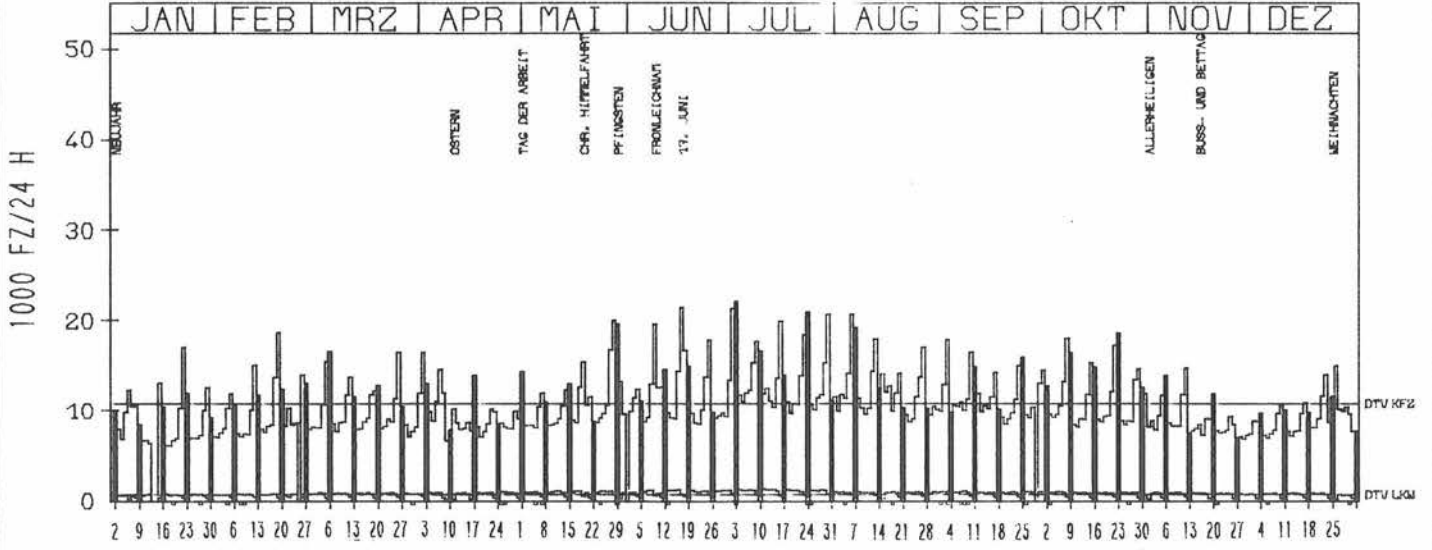
VERKEHRSMENGEN 15-19 UHR



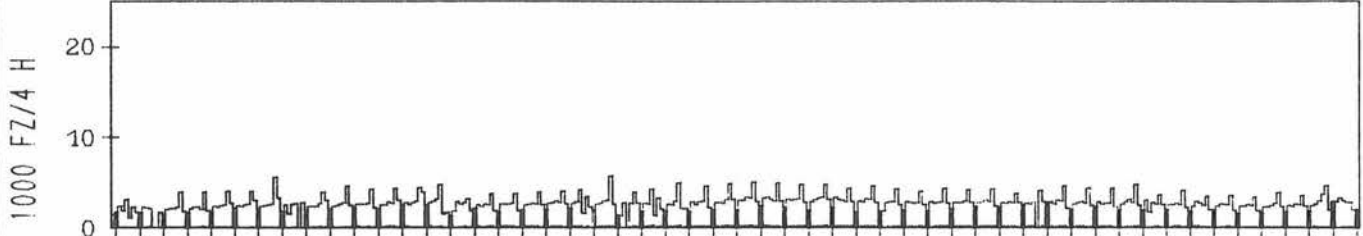
RICHTUNG SUED

DTV KFZ 10803
DTV LKW 746 = 6.91 %
MAX TAG MO-FR 15292 FR 8.7 %
MAX TAG SO+FEI 21436 FR 17.6 %
MAX TAG MO-SO 21436 FR 17.6 %

TAEGLICHE VERKEHRSMENGE



VERKEHRSMENGEN 15-19 UHR



JAHRESGANGLINIEN 1977

115

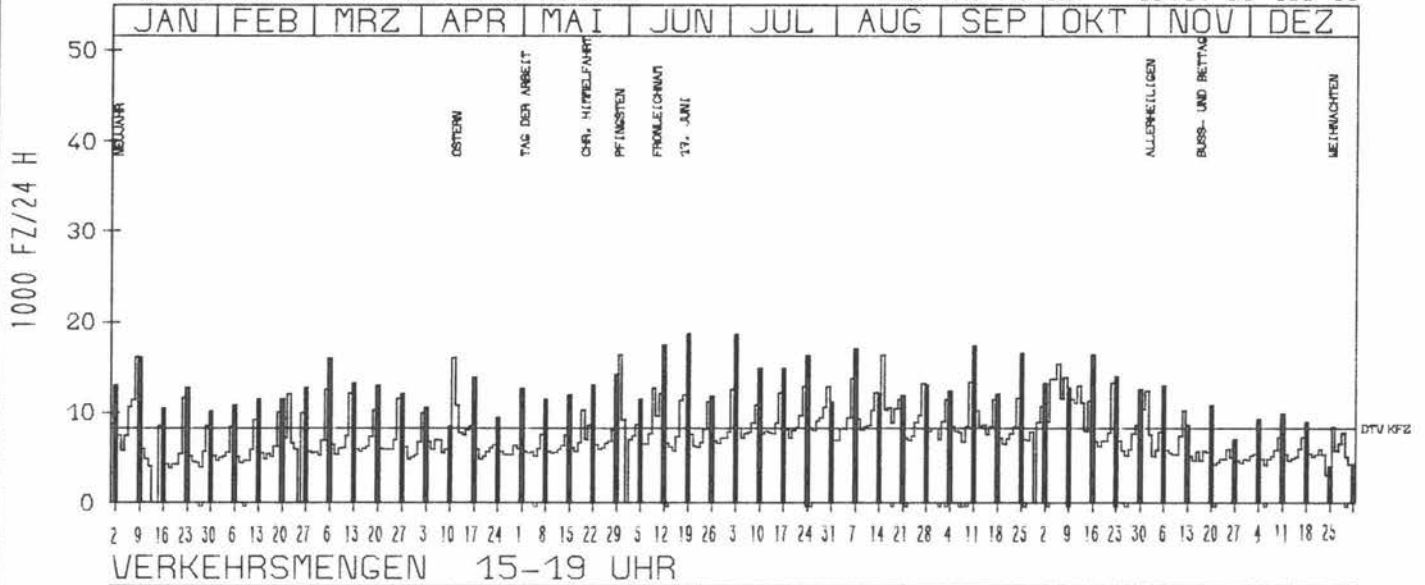
ZST: EURASBURG
NR.: 8134 9 161

LAND: BAYERN
STRASSE: A 95
KM: 32,4
NETZKNOTEN: 8134 011
8034 035

RICHTUNG NÖRD

DTV KFZ 8285
MAX TAG MO-FR 15390 DO 6.10.
MAX TAG SO+FEI 18717 SO 19. 6.
MAX TAG MO-SO 18717 SO 19. 6.

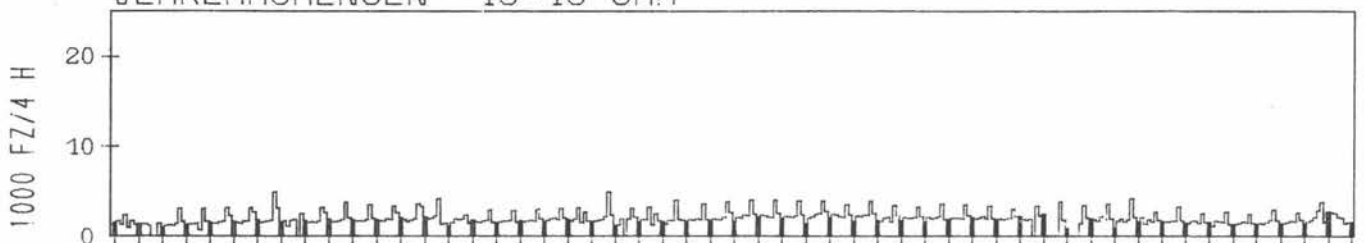
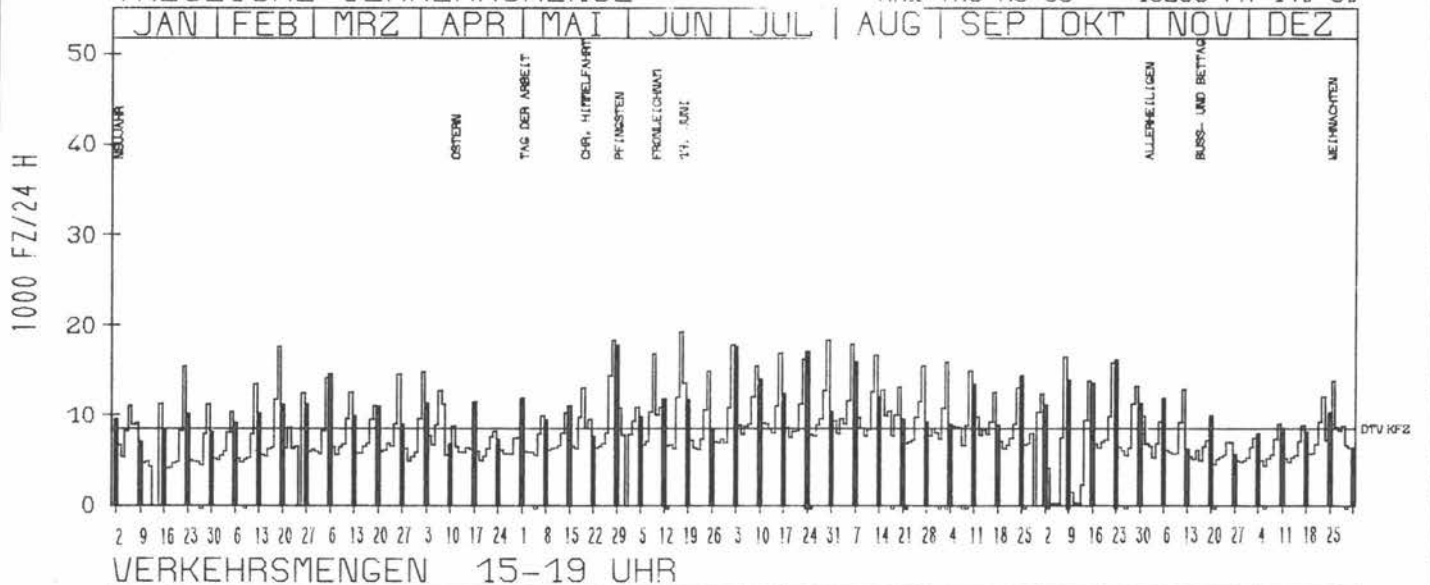
TÄGLICHE VERKEHRSMENGE



RICHTUNG SÜED

DTV KFZ 8553
MAX TAG MO-FR 12057 FR 8. 7.
MAX TAG SO+FEI 19286 FR 17. 6.
MAX TAG MO-SO 19286 FR 17. 6.

TÄGLICHE VERKEHRSMENGE



JAHRESGANGLINIEN 1977

116

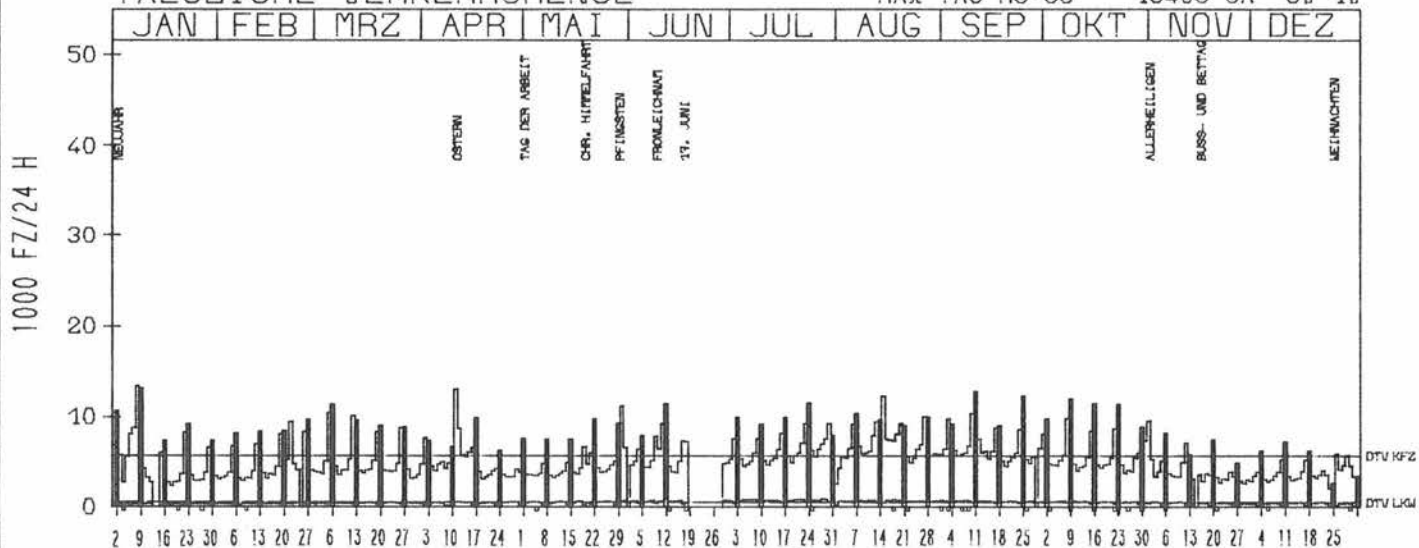
ZST: GRÖSSWEIL
 NR.: 8333 9 162

LAND: BAYERN
 STRASSE: A 95
 KM: 53,6
 NETZKNOTEN: 8333 006
 8234 004

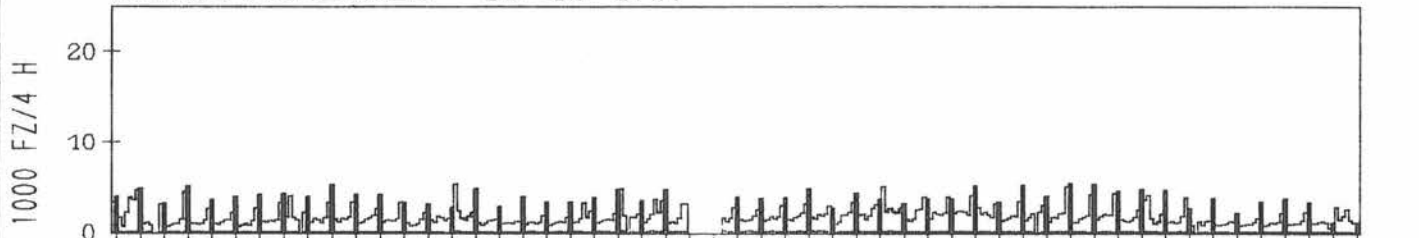
RICHTUNG NÖRD

DTV KFZ 5741
 DTV LKW 524 = 9,13 %
 MAX TAG MO-FR 9427 DI 22,2 %
 MAX TAG SO+FEI 13140 SO 9,1 %
 MAX TAG MO-SO 13409 SA 8,1 %

TÄGLICHE VERKEHRSMENGE



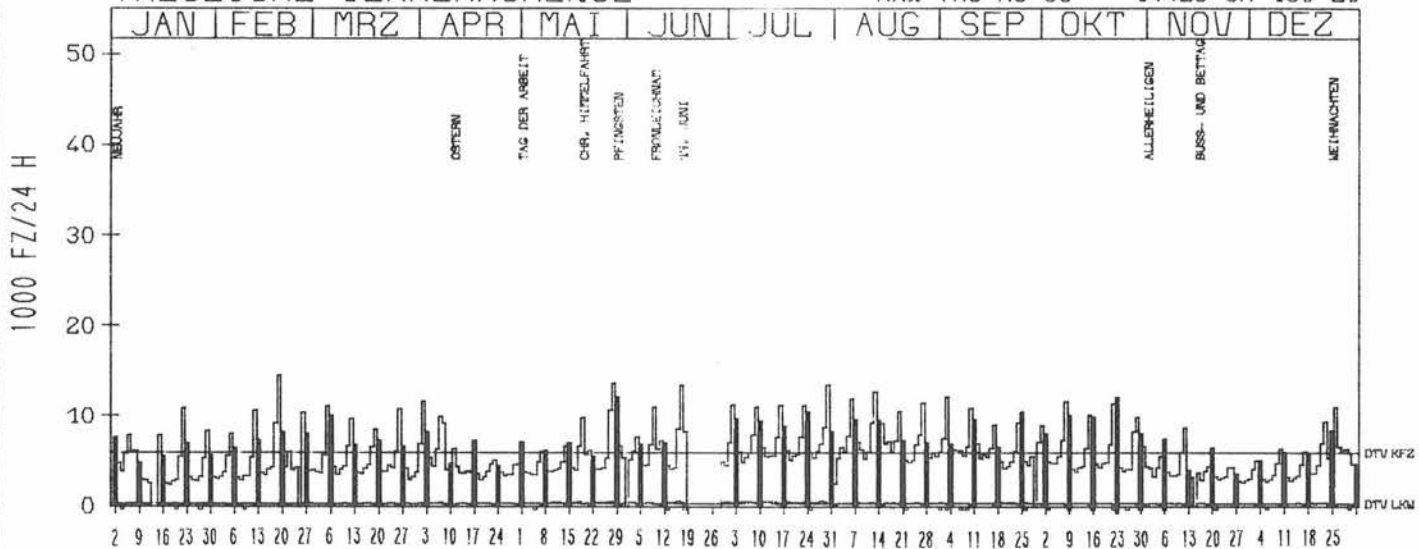
VERKEHRSMENGEN 15-19 UHR



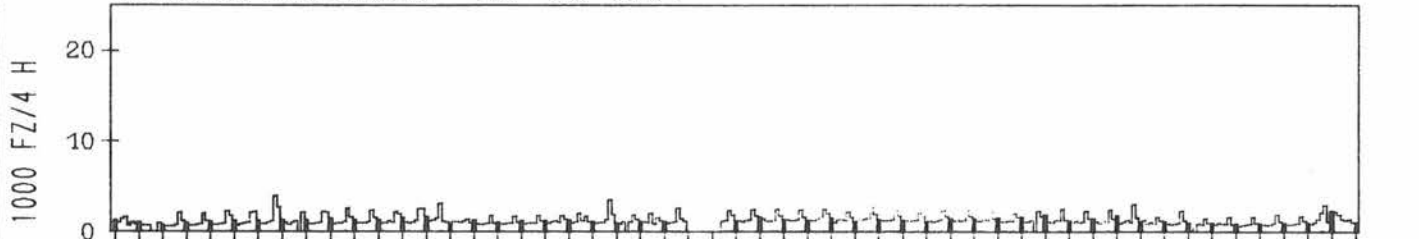
RICHTUNG SÜED

DTV KFZ 5967
 DTV LKW 302 = 5,07 %
 MAX TAG MO-FR 9247 FR 18,2 %
 MAX TAG SO+FEI 13471 FR 17,6 %
 MAX TAG MO-SO 14426 SA 19,2 %

TÄGLICHE VERKEHRSMENGE



VERKEHRSMENGEN 15-19 UHR



JAHRESGANGLINIEN 1977

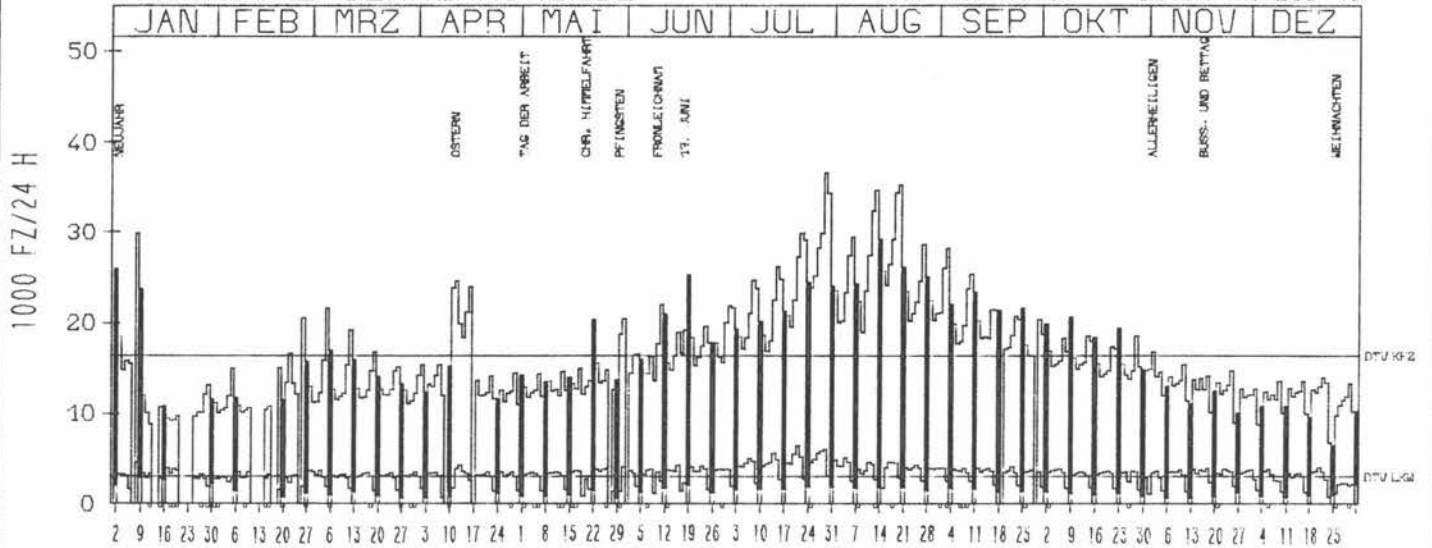
ZST: WEISSENFELD
 NR.: 7836 9 213

LAND: BAYERN
 STRASSE: A 99
 KM: 31,1
 NETZKNOTEN: 7836 026
 7836 015

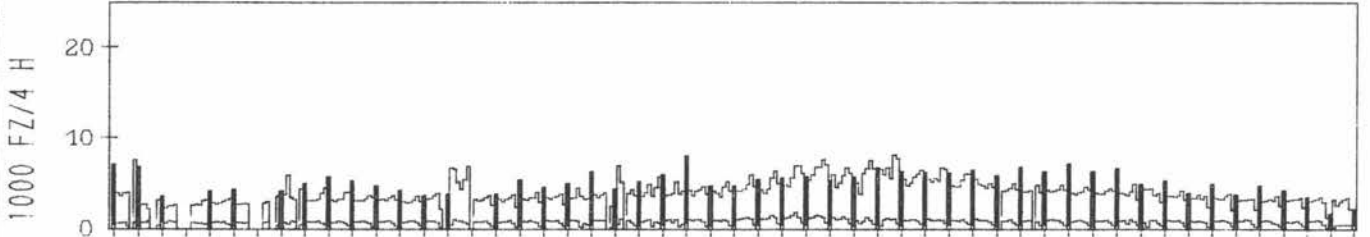
RICHTUNG NÖRD

DTV KFZ 16365
 DTV LKW 3000 = 18,33 %
 MAX TAG MO-FR 34416 FR 19,8 %
 MAX TAG SO+FEI 29212 SO 14,8 %
 MAX TAG MO-SO 36532 FR 29,7 %

TÄGLICHE VERKEHRSMENGE



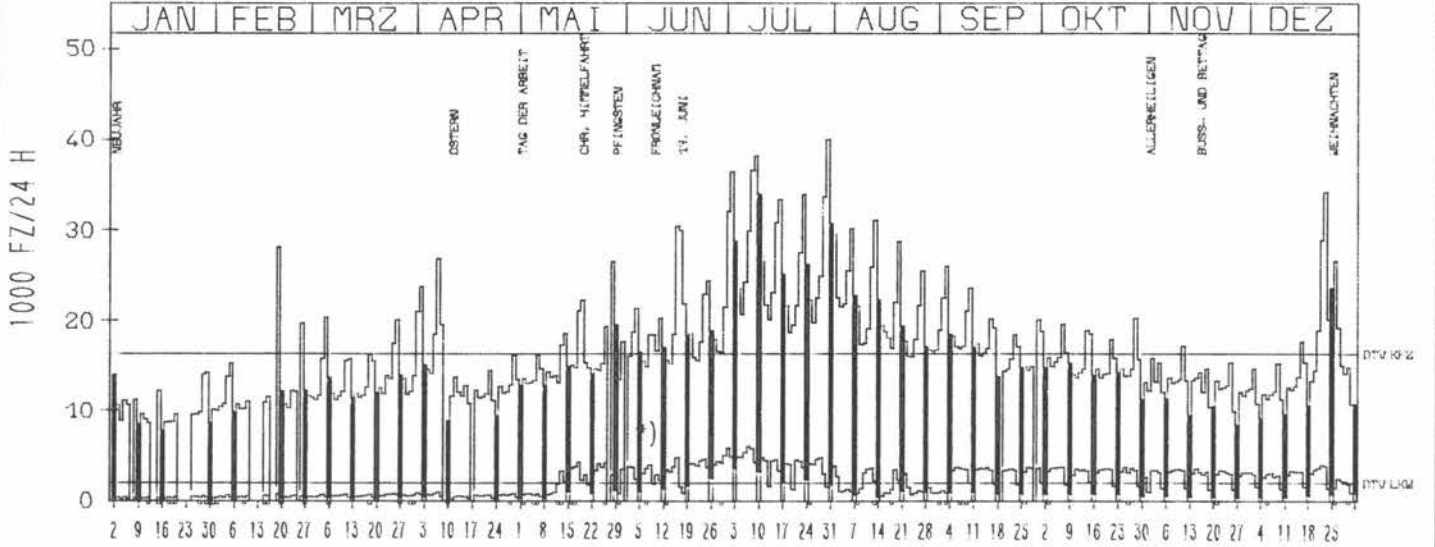
VERKEHRSMENGEN 15-19 UHR



RICHTUNG SÜED

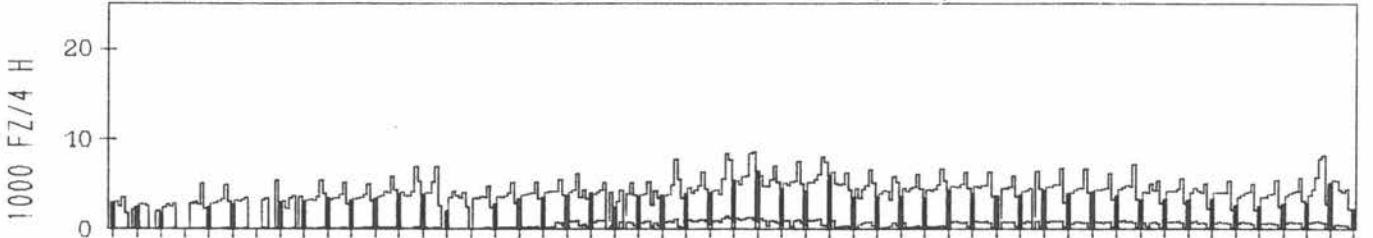
DTV KFZ 16279
 DTV LKW 1919 = 11,79 %
 MAX TAG MO-FR 36612 FR 8,7 %
 MAX TAG SO+FEI 33976 SO 10,7 %
 MAX TAG MO-SO 40040 SA 30,7 %

TÄGLICHE VERKEHRSMENGE



VERKEHRSMENGEN 15-19 UHR

*) LKW-Analyse implausibel



JAHRESGANGLINIEN 1977

118

ZST: HAAR

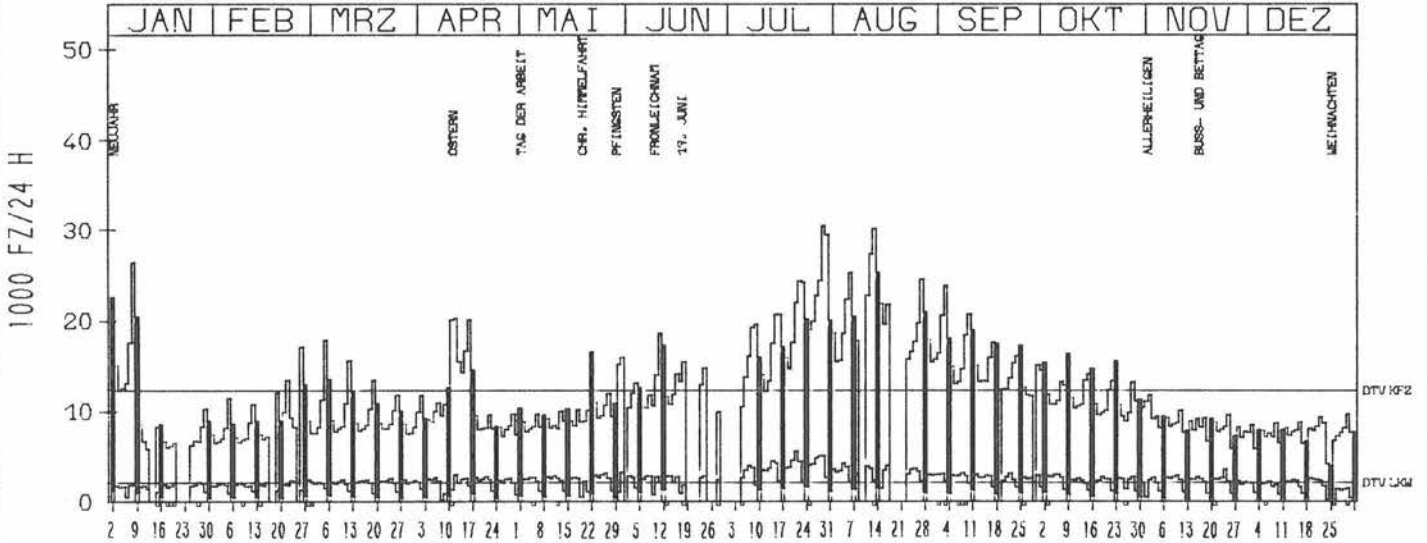
NR.: 7836 9 214

LAND: BAYERN
 STRASSE: A 99
 KM: 34,6
 NETZKNOTEN: 7936 008
 7836 026

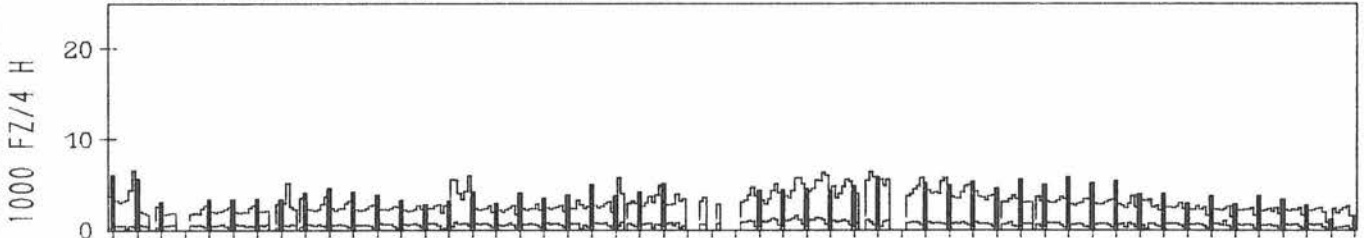
RICHTUNG NÖRD

DTV KFZ 12267
 DTV LKW 2163 = 17,63 %
 MAX TAG MO-FR 24420 DO 28,7 %
 MAX TAG SO+FEI 25280 SO 14,8 %
 MAX TAG MO-SO 30460 FR 29,8 %

TÄGLICHE VERKEHRSMENGE



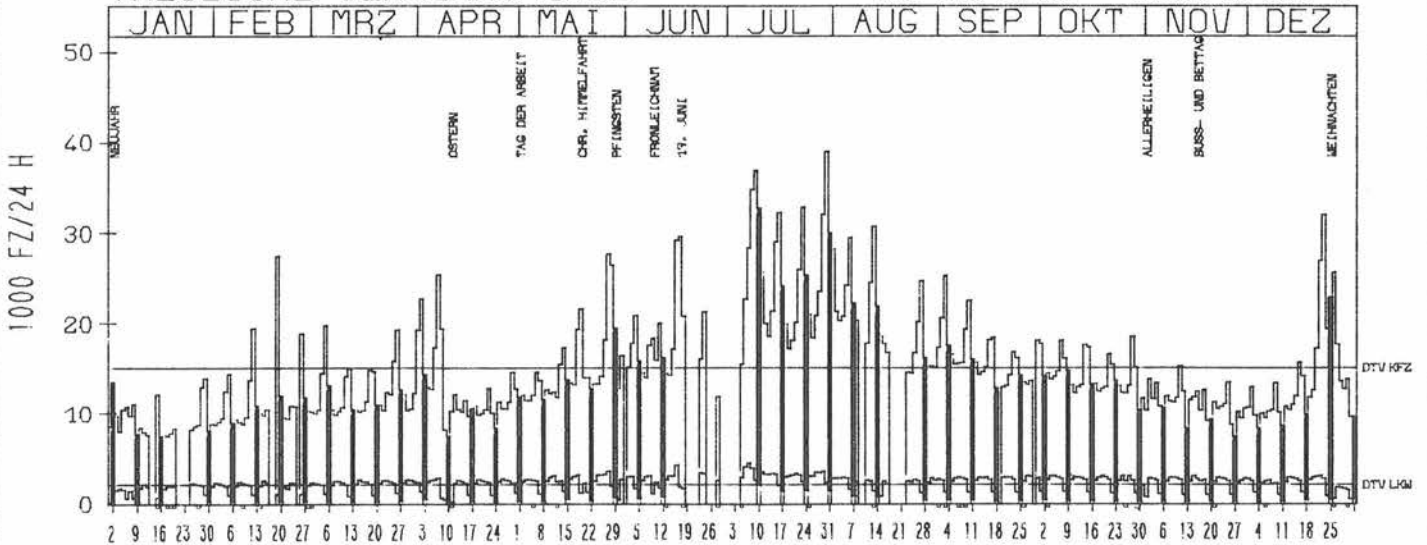
VERKEHRSMENGEN 15-19 UHR




RICHTUNG SÜED

DTV KFZ 15066
 DTV LKW 2099 = 13,93 %
 MAX TAG MO-FR 34824 FR 8,0 %
 MAX TAG SO+FEI 32736 SO 10,0 %
 MAX TAG MO-SO 38984 SA 30,0 %

TÄGLICHE VERKEHRSMENGE



VERKEHRSMENGEN 15-19 UHR



JAHRESGANGLINIEN 1977

119

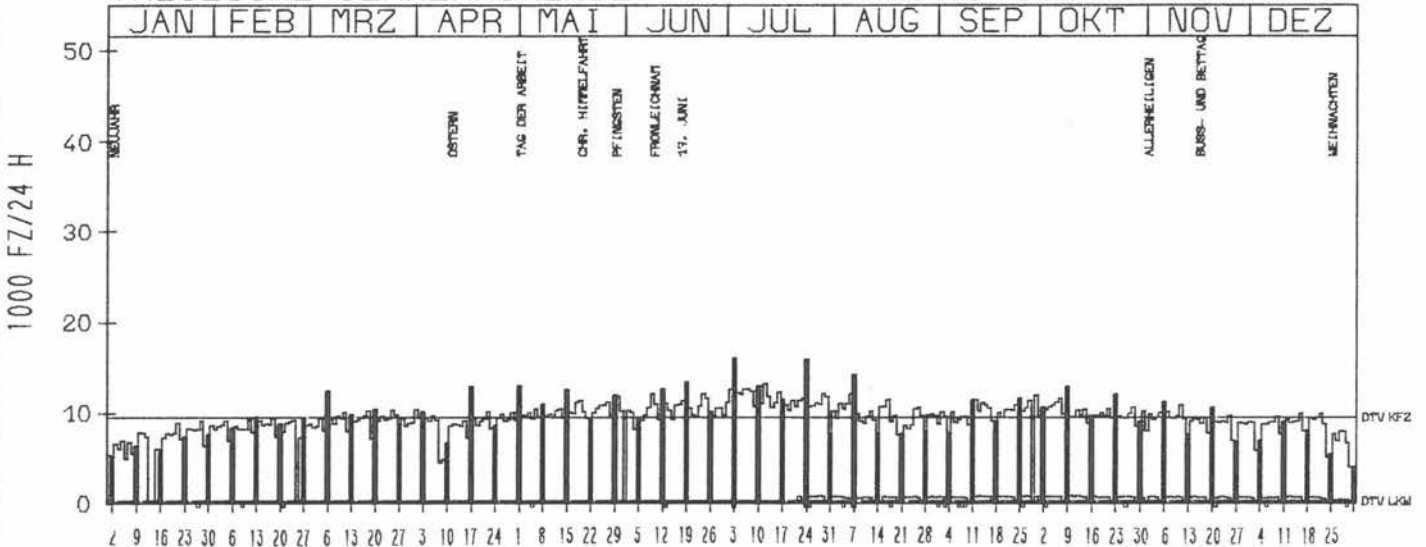
ZST: STARNBERG
 NR.: 7934 9 150

LAND: BAYERN
 STRASSE: A 952
 KM: 15,0
 NETZKNOTEN: 7934 014
 7934 010

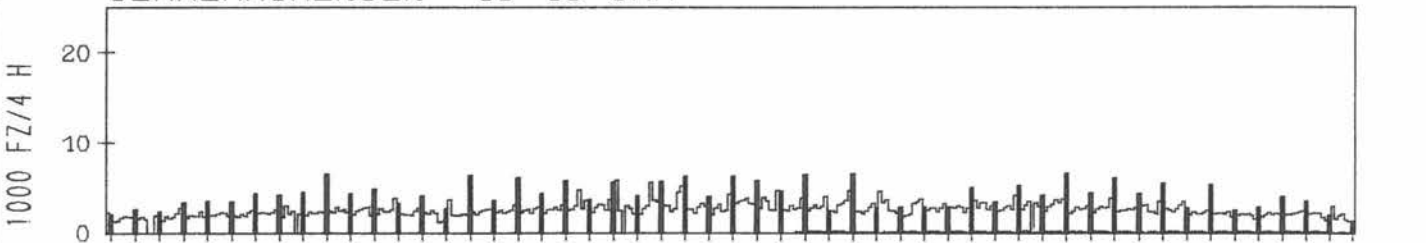
RICHTUNG NÖRD

DTV KFZ 9509
 DTV LKW 300 = 3,15 %
 MAX TAG MO-FR 13172 DI 12,7 %
 MAX TAG SO+FEI 13372 SO 19,6 %
 MAX TAG MO-SO 13372 SO 19,6 %

TÄGLICHE VERKEHRSMENGE



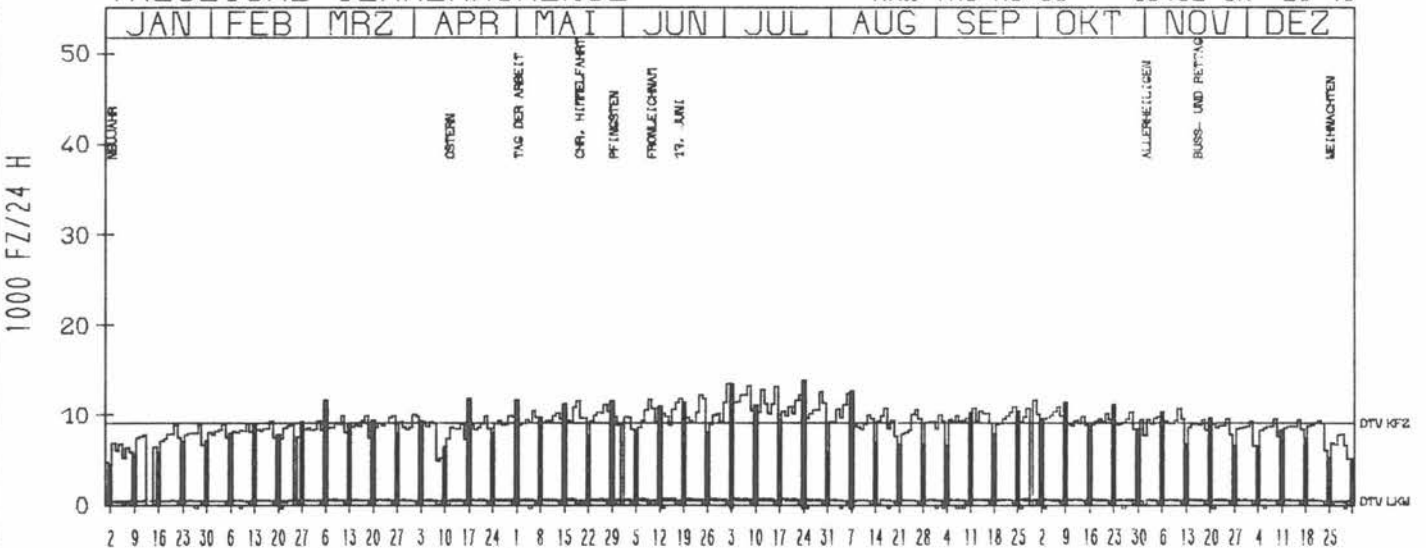
VERKEHRSMENGEN 15-19 UHR




RICHTUNG SÜED

DTV KFZ 9114
 DTV LKW 429 = 4,71 %
 MAX TAG MO-FR 13228 FR 8,7 %
 MAX TAG SO+FEI 11784 SO 17,4 %
 MAX TAG MO-SO 13432 SA 2,7 %

TÄGLICHE VERKEHRSMENGE



VERKEHRSMENGEN 15-19 UHR



JAHRESGANGLINIEN 1977

120

ZST: EINØED

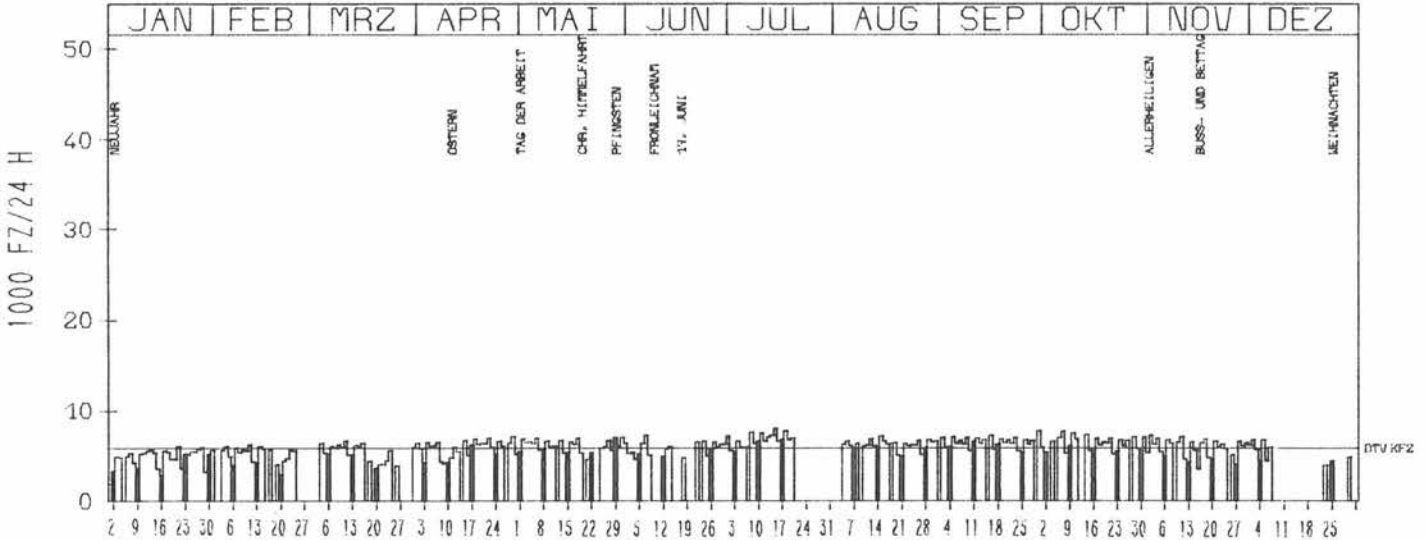
NR.: 6709 4 827

LAND: SAARLAND
 STRASSE: A 8
 KM: 4,5
 NETZKNOTEN: 6609 081
 6609 081

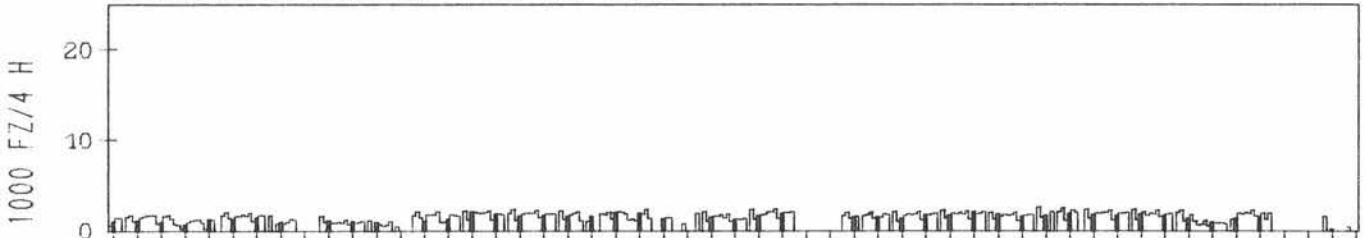
RICHTUNG WEST

DTV KFZ 5848
 MAX TAG MO-FR 8060 FR 15. 7.
 MAX TAG SO+FEI 7231 MO 15. 8.
 MAX TAG MO-SO 8060 FR 15. 7.

TAEGLICHE VERKEHRSMENGE




VERKEHRSMENGEN 15-19 UHR



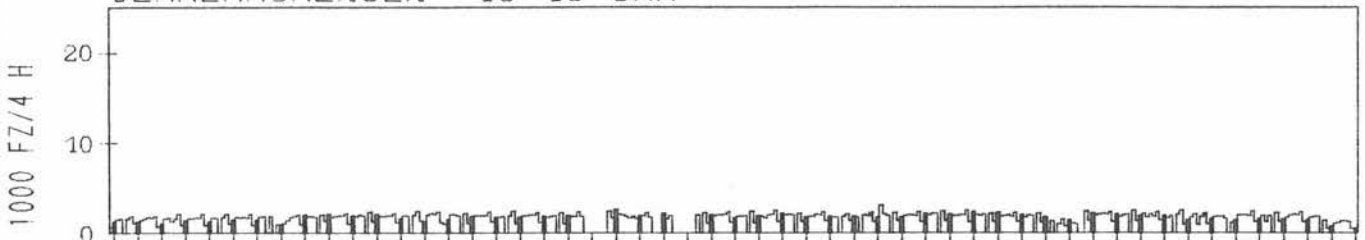
RICHTUNG ØST

DTV KFZ 5839
 MAX TAG MO-FR 7706 FR 15. 7.
 MAX TAG SO+FEI 7756 MO 15. 8.
 MAX TAG MO-SO 7756 MO 15. 8.

TAEGLICHE VERKEHRSMENGE



VERKEHRSMENGEN 15-19 UHR



JAHRESGANGLINIEN 1977

ZST: STADTRING SPANDAUER D

LAND: BERLIN

STRASSE: A 10

KM: 18.3

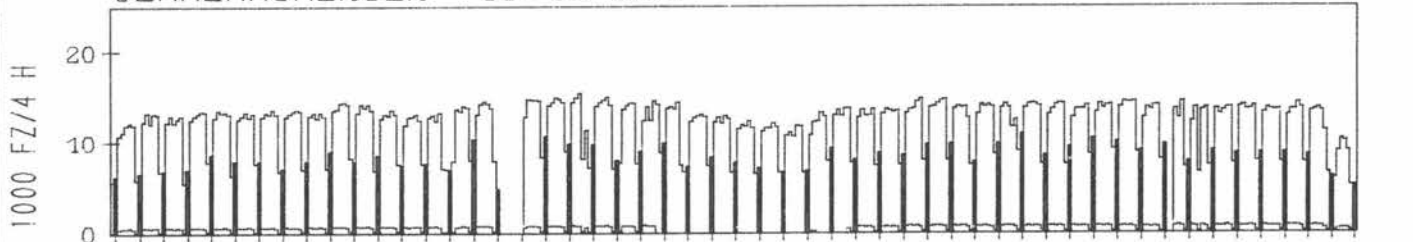
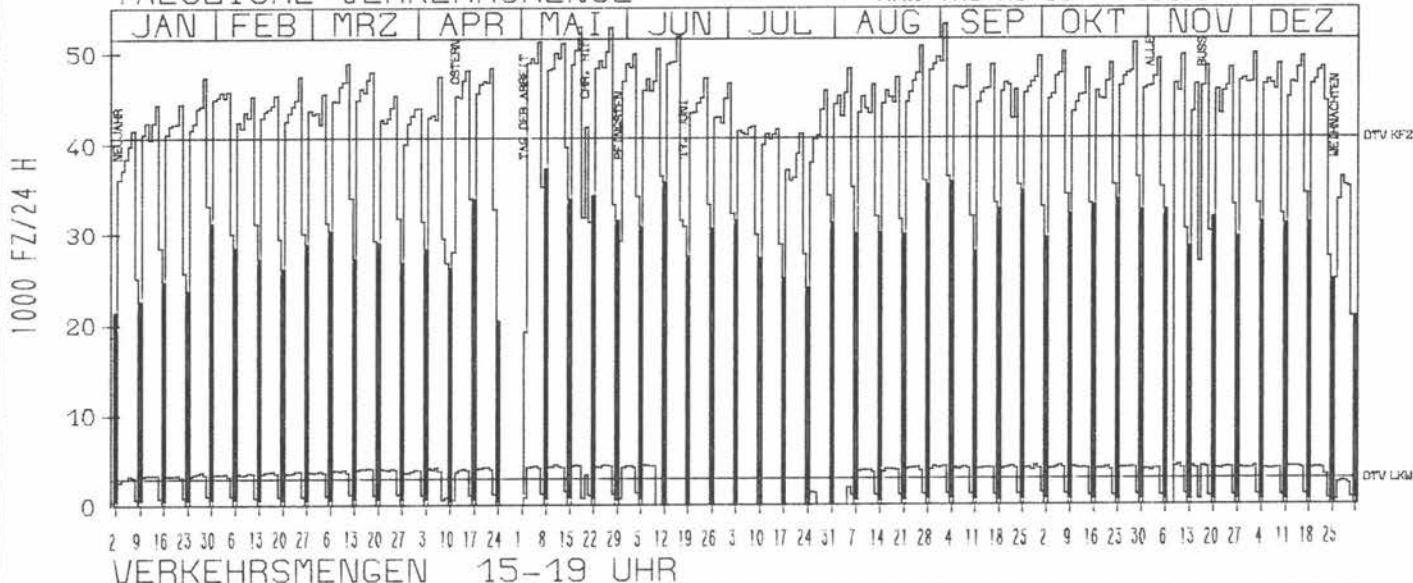
NETZKNOTEN:

NR.: 3445 2 005

RICHTUNG SUED

DTV KFZ 40677
 DTV LKW 2926 = 7.19 %
 MAX TAG MO-FR 53192 FR 2.9.9.
 MAX TAG SO+FEI 37276 SO 8.5.9.
 MAX TAG MO-SO 53192 FR 2.9.9.

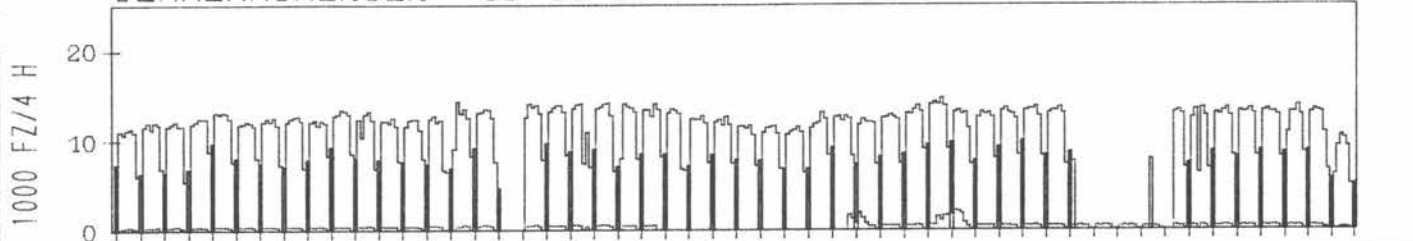
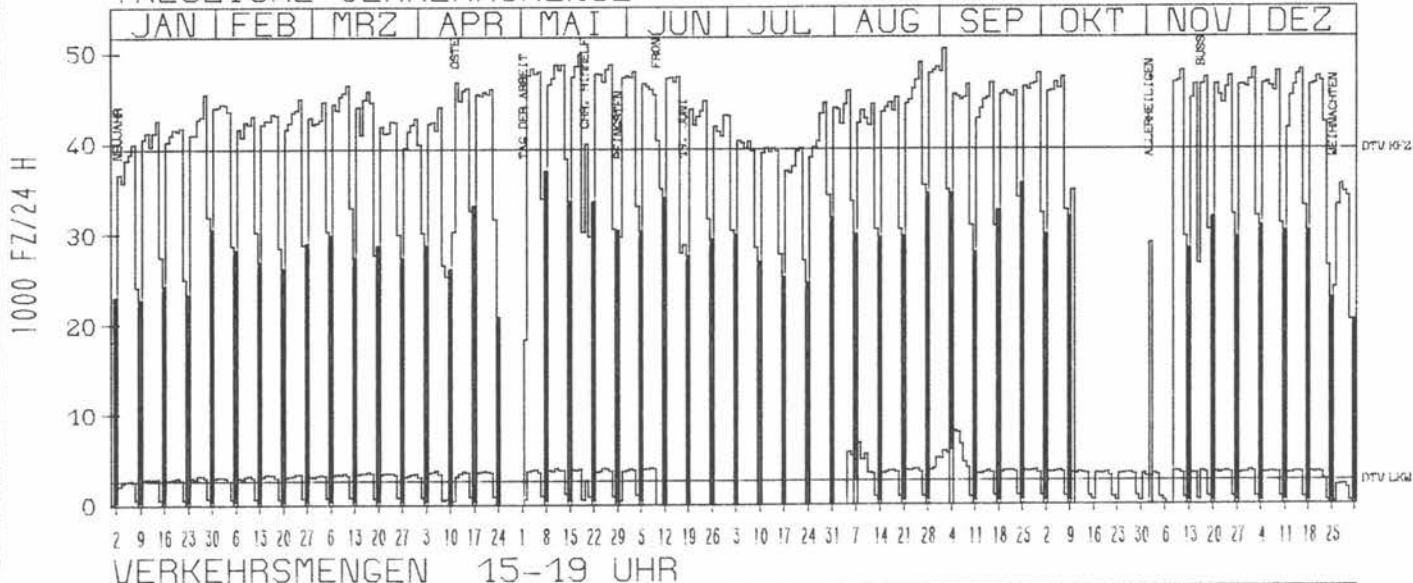
TAEGLICHE VERKEHRSMENGE



RICHTUNG NORD

DTV KFZ 39365
 DTV LKW 2638 = 6.70 %
 MAX TAG MO-FR 50334 FR 2.9.9.
 MAX TAG SO+FEI 37000 SO 8.5.9.
 MAX TAG MO-SO 50334 FR 2.9.9.

TAEGLICHE VERKEHRSMENGE



JAHRESGANGLINIEN 1977

122

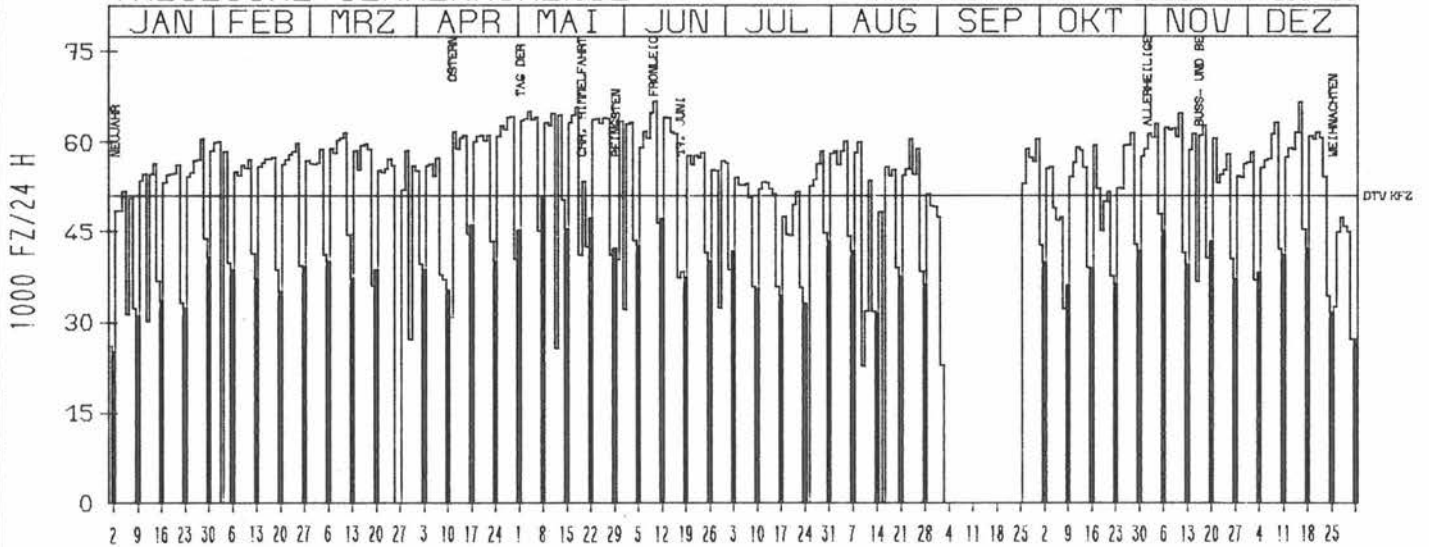
ZST: STADTRING HALENSEE
 NR.: 3545 2 003

LAND: BERLIN
 STRASSE: A 10
 KM: 15,8
 NETZKNOTEN:

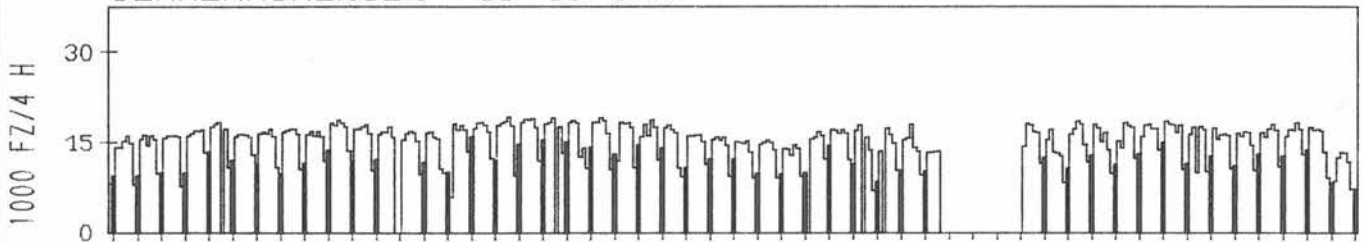
RICHTUNG SUED

DTV KFZ 50969
 MAX TAG MO-FR 66669 FR 10_a 6_a
 MAX TAG SO+FEI 50851 SO 8_a 5_a
 MAX TAG MO-SO 66669 FR 10_a 6_a

TAEGLICHE VERKEHRSMENGE



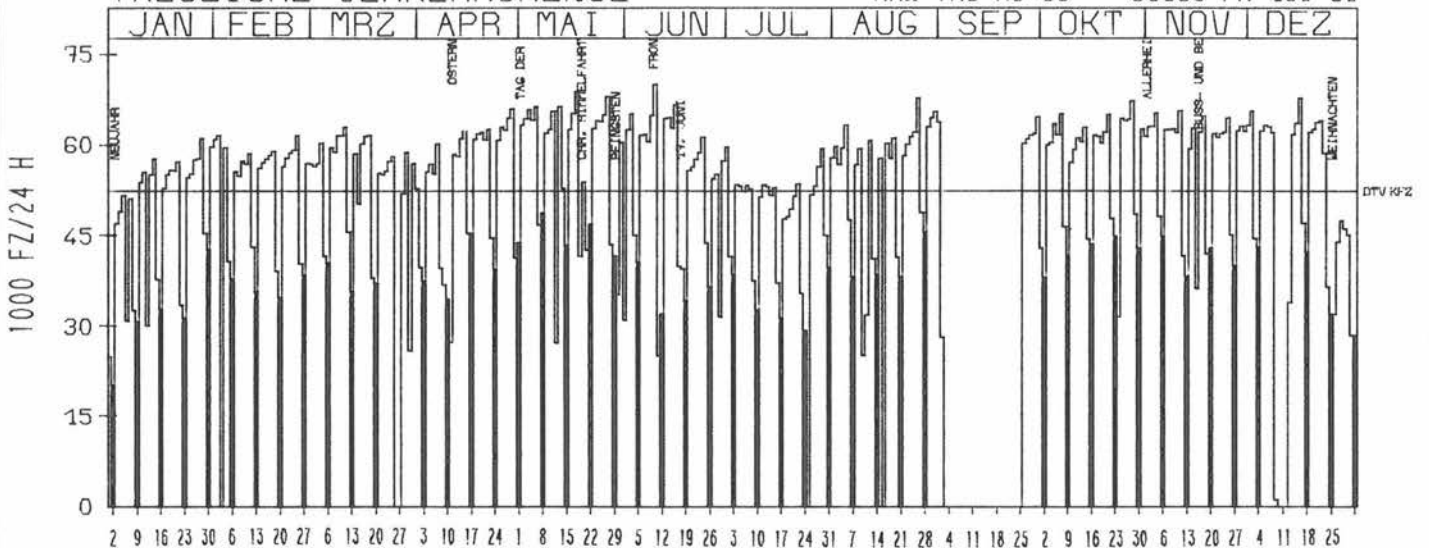
VERKEHRSMENGEN 15-19 UHR



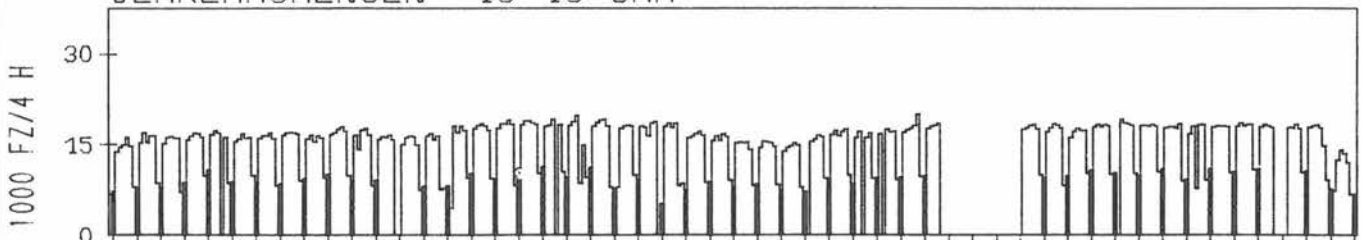
RICHTUNG NORD

DTV KFZ 52256
 MAX TAG MO-FR 69930 FR 10_a 6_a
 MAX TAG SO+FEI 48739 SO 8_a 5_a
 MAX TAG MO-SO 69930 FR 10_a 6_a

TAEGLICHE VERKEHRSMENGE



VERKEHRSMENGEN 15-19 UHR



JAHRESGANGLINIEN 1977

123

ZST: WESTTANGENTE FRIEDENAU
 NR.: 3546 2 004

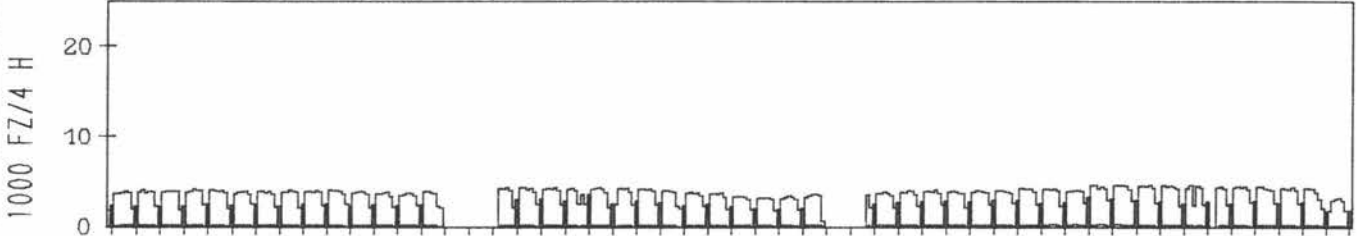
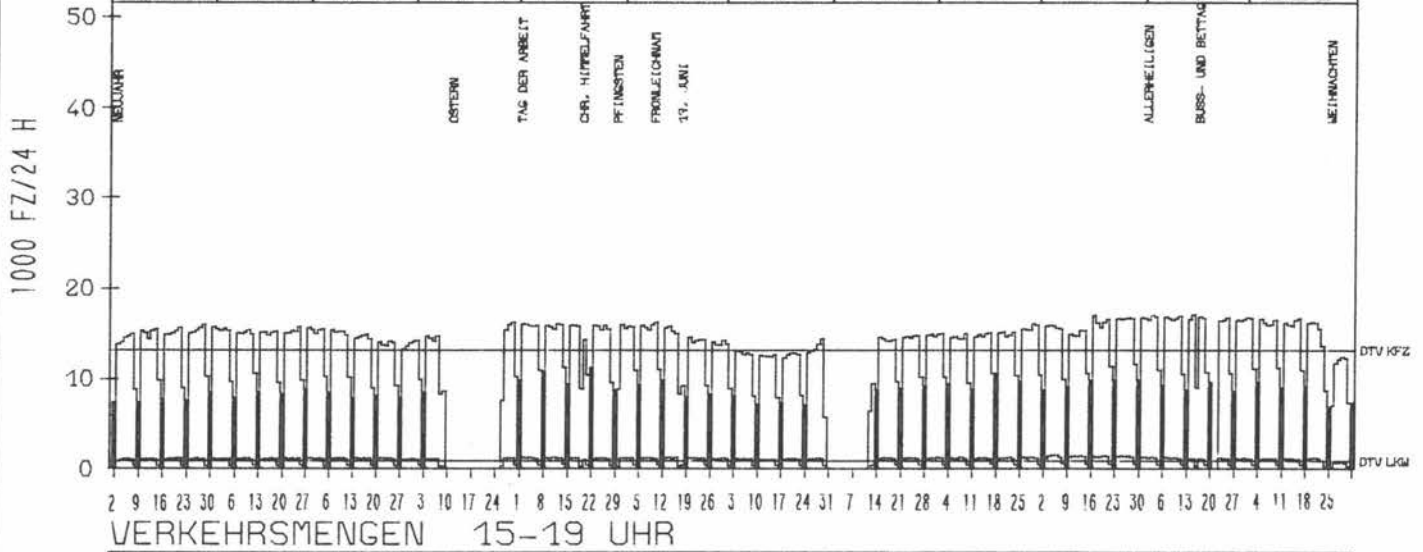
LAND: BERLIN
 STRASSE: A 11
 KM: 2.4
 NETZKNOTEN:

RICHTUNG NÖRD

DTV KFZ 13151
 DTV LKW 903 = 6.87 %
 MAX TAG MO-FR 16936 DO 3.11 %
 MAX TAG SO+FEI 11199 SO 22.5 %
 MAX TAG MO-SO 17039 DI 15.11 %

TÄGLICHE VERKEHRSMENGE

JAN FEB MRZ APR MAI JUN JUL AUG SEP OKT NOV DEZ

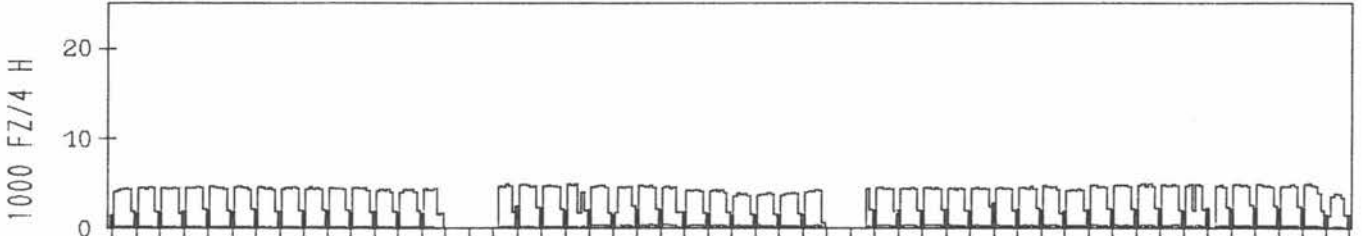
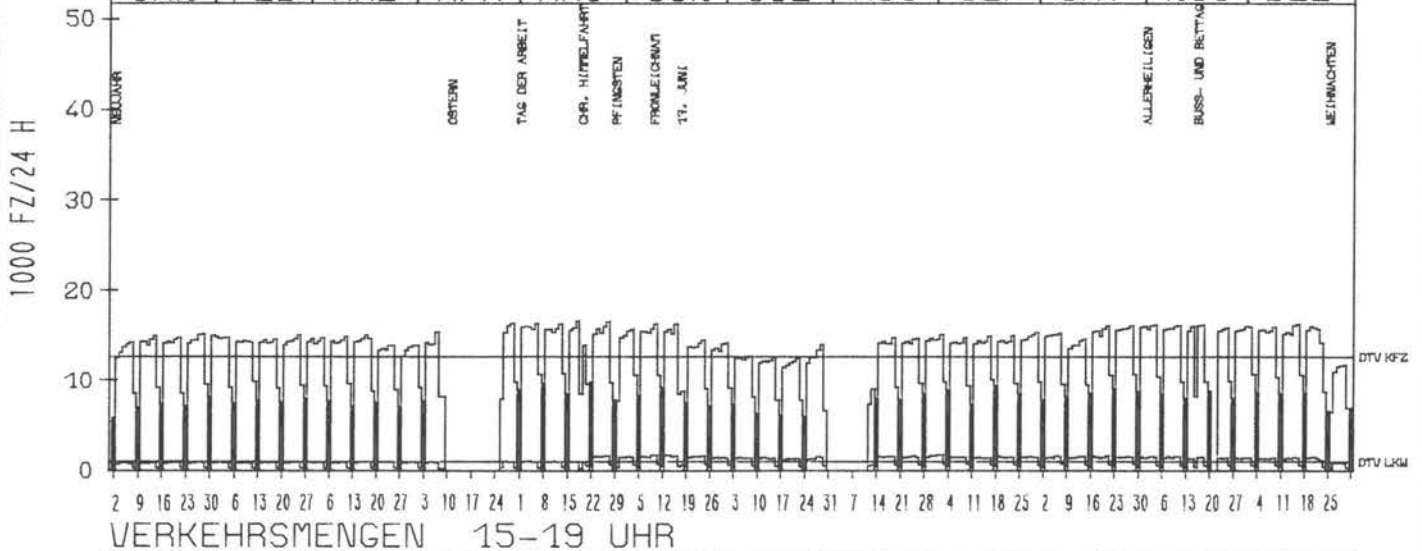


RICHTUNG SÜED

DTV KFZ 12647
 DTV LKW 962 = 7.61 %
 MAX TAG MO-FR 16319 FR 29.4 %
 MAX TAG SO+FEI 9824 SO 22.5 %
 MAX TAG MO-SO 16580 MI 18.5 %

TÄGLICHE VERKEHRSMENGE

JAN FEB MRZ APR MAI JUN JUL AUG SEP OKT NOV DEZ



JAHRESGANGLINIEN 1977

124

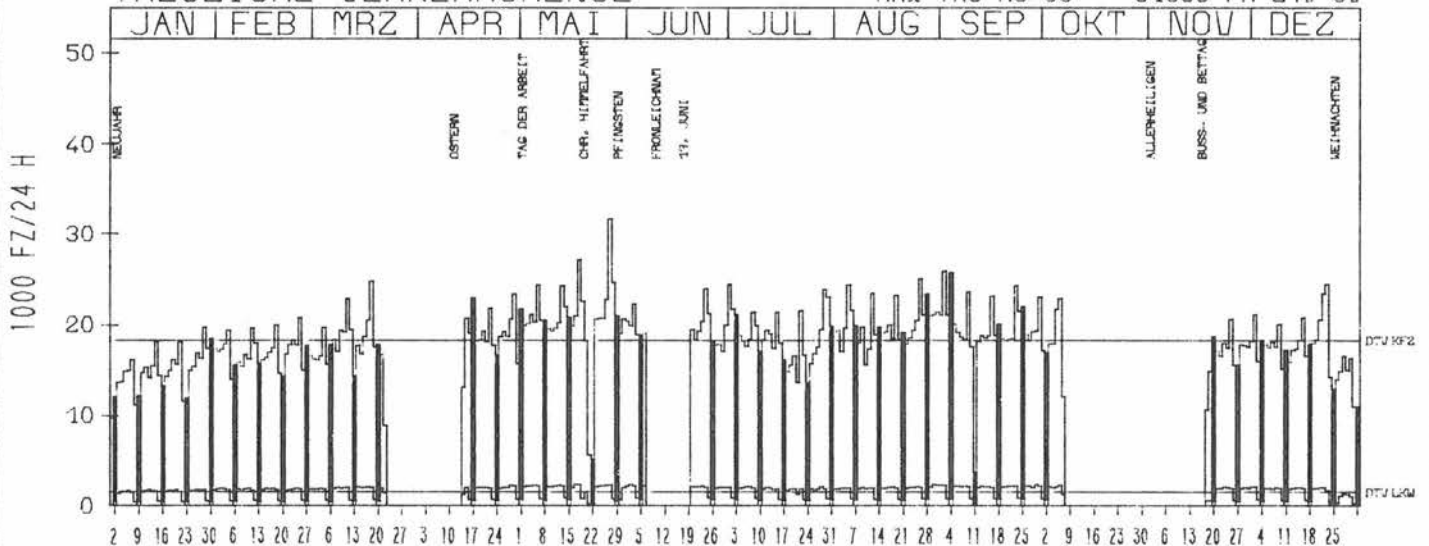
ZST: AVUS KIEFERNWEG
 NR.: 3545 2 002

LAND: BERLIN
 STRASSE: A 15
 KM: 1,3
 NETZKNOTEN:

RICHTUNG SUED

DTV KFZ 18297
 DTV LKW 1569 = 8,57 %
 MAX TAG MO-FR 25878 FR 2,9
 MAX TAG SO+FEI 25682 SO 4,9
 MAX TAG MO-SO 31588 FR 27,5

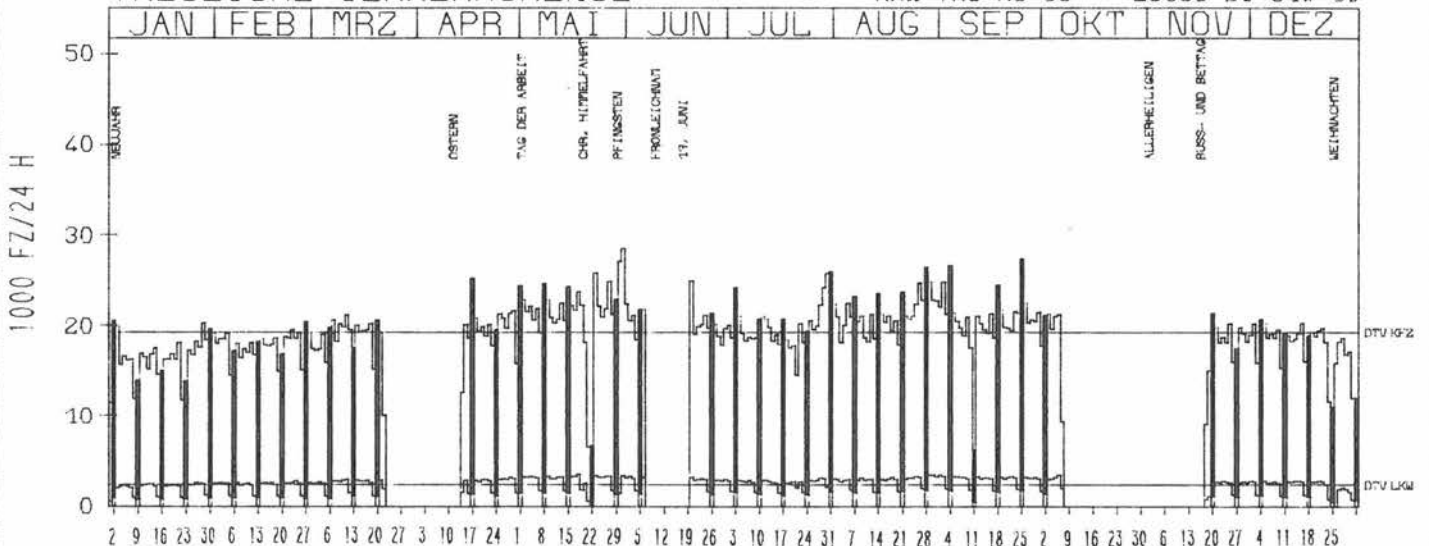
TAEGLICHE VERKEHRSMENGE



RICHTUNG NORD

DTV KFZ 19281
 DTV LKW 2353 = 12,20 %
 MAX TAG MO-FR 28566 DI 31,5
 MAX TAG SO+FEI 27352 SO 25,9
 MAX TAG MO-SO 28566 DI 31,5

TAEGLICHE VERKEHRSMENGE



JAHRESGANGLINIEN 1977

201

ZST: BÖEGLUM

LAND:

SCHLESWIG-HOLSTEIN

NR.: 1119 1 133

STRASSE:

B 5

KM:

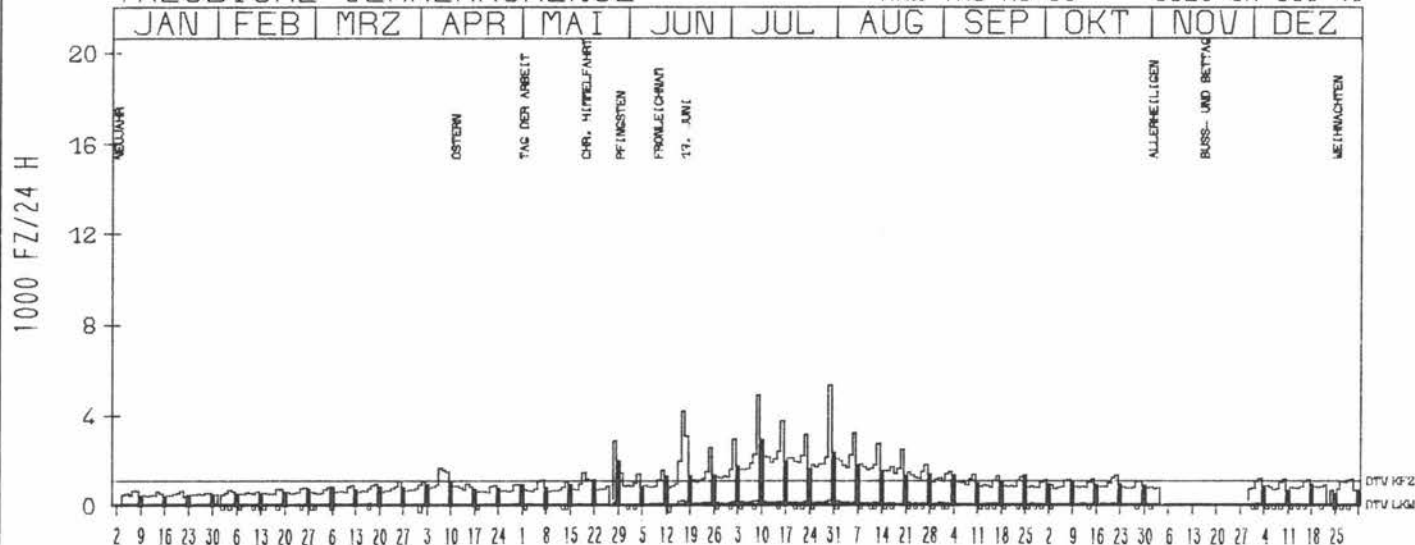
165,9

NETZKNOTEN:


RICHTUNG NÖRD

DTV KFZ	1103
DTV LKW	80 = 7,23 %
MAX TAG MO-FR	2252 FR 5,8
MAX TAG SO+FEI	4181 FR 17,6
MAX TAG MO-SO	5329 SA 30,7

TÄGLICHE VERKEHRSMENGE



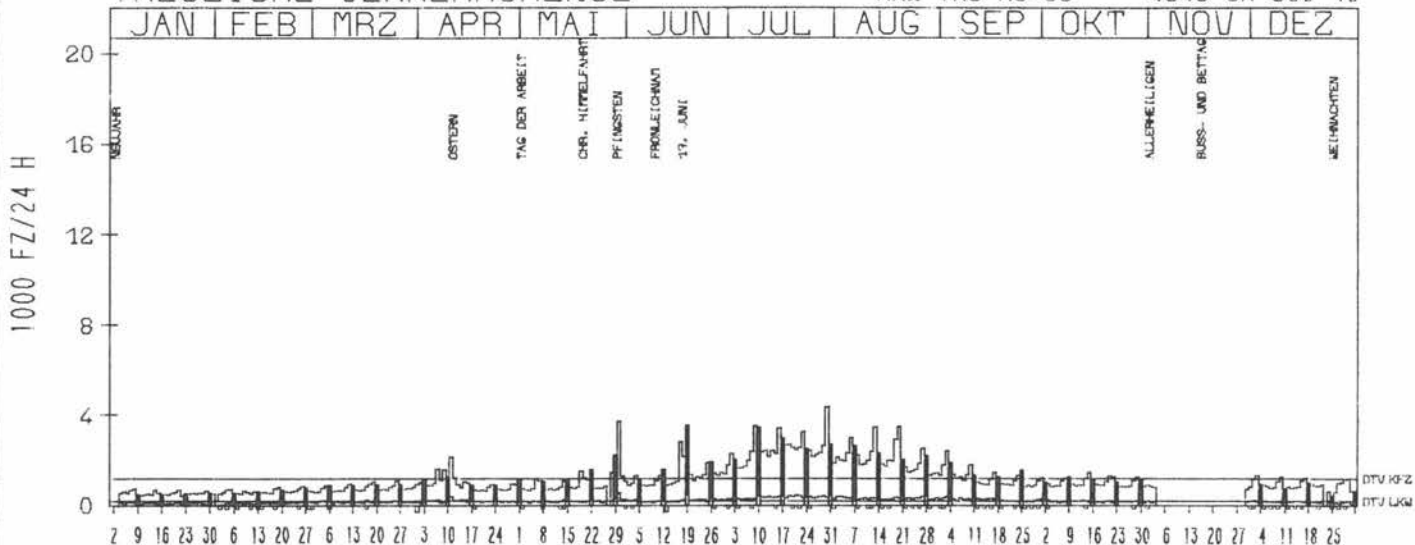
VERKEHRSMENGEN 15-19 UHR




RICHTUNG SÜED

DTV KFZ	1197
DTV LKW	198 = 16,50 %
MAX TAG MO-FR	2907 FR 19,8
MAX TAG SO+FEI	3723 MO 30,5
MAX TAG MO-SO	4348 SA 30,7

TÄGLICHE VERKEHRSMENGE



VERKEHRSMENGEN 15-19 UHR



JAHRESGANGLINIEN 1977

202

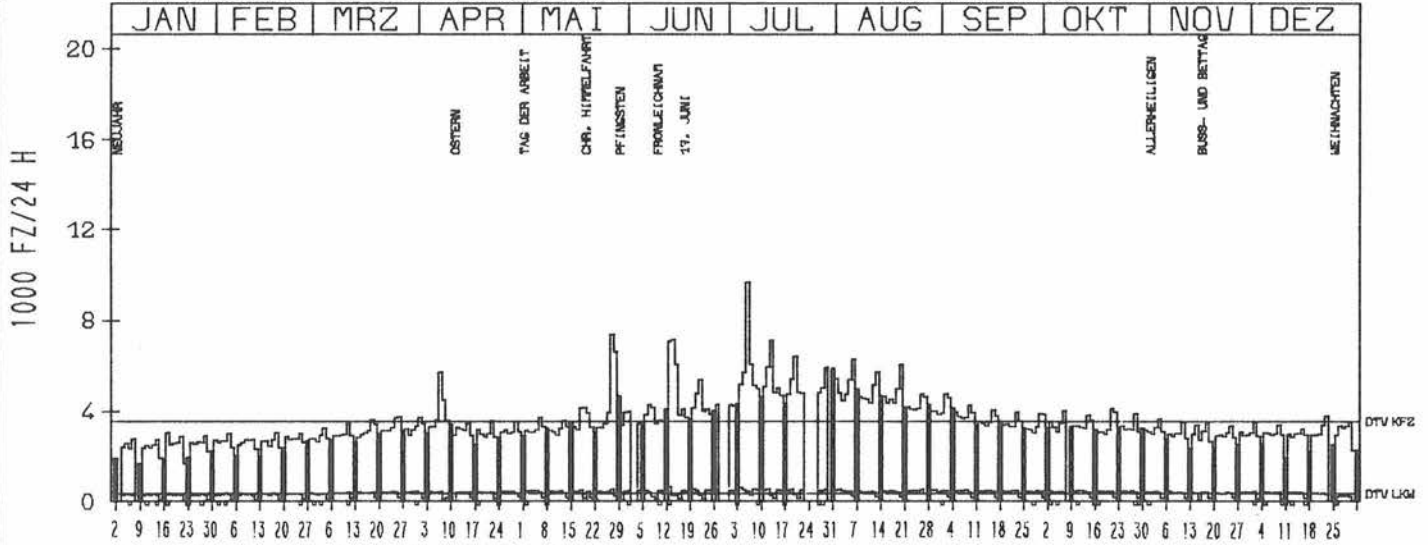
ZST: BREDSTEDT
 NR.: 1319 1 152

LAND: SCHLESWIG-HOLSTEIN
 STRASSE: B 5
 KM: 132,6
 NETZKNOTEN:

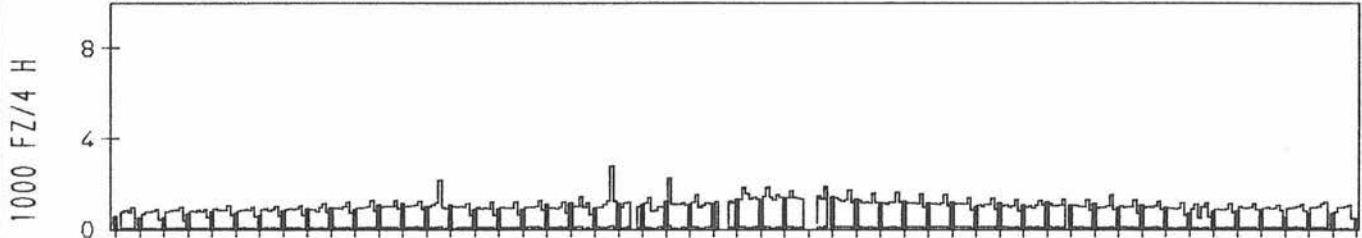
RICHTUNG NÖRD

DTV KFZ 3547
 DTV LKW 335 = 9,46 %
 MAX TAG MO-FR 9673 MI 6,7
 MAX TAG SO+FEI 5869 SO 31,7
 MAX TAG MO-SO 9673 MI 6,7

TÄGLICHE VERKEHRSMENGE



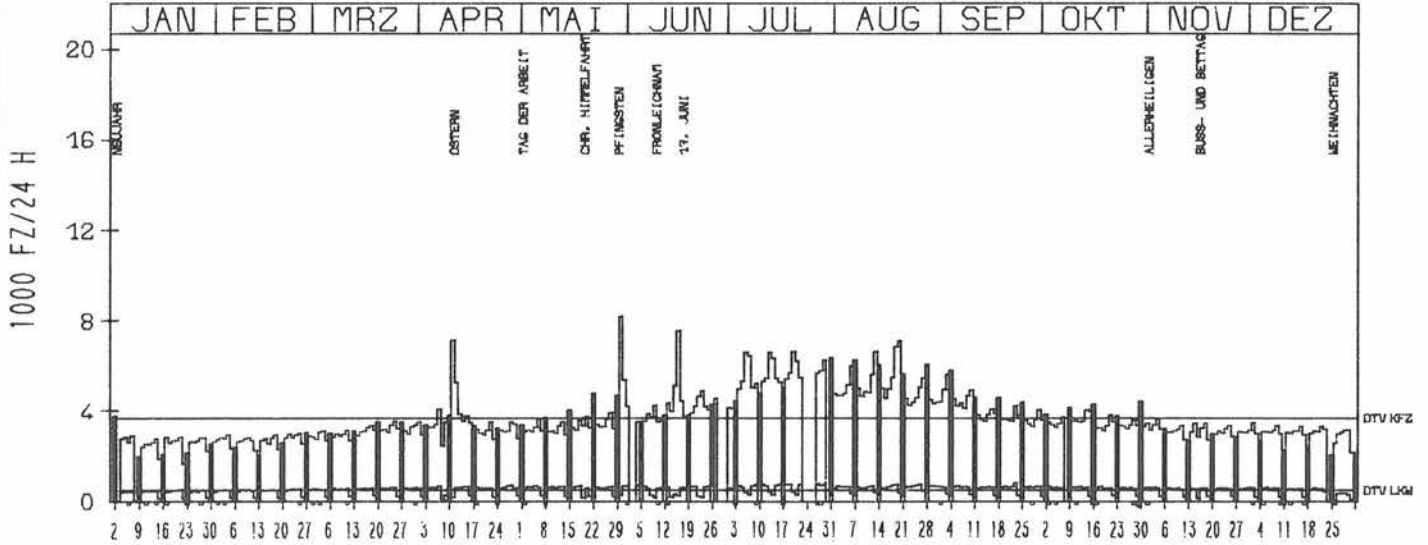
VERKEHRSMENGEN 15-19 UHR



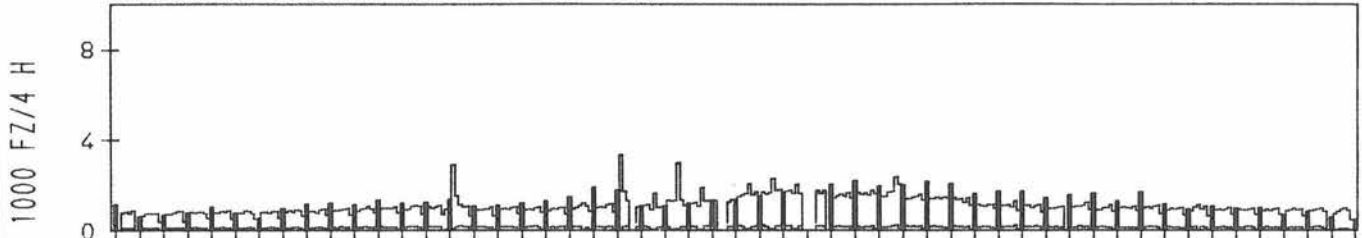
RICHTUNG SÜED

DTV KFZ 3699
 DTV LKW 470 = 12,70 %
 MAX TAG MO-FR 6857 FR 19,8
 MAX TAG SO+FEI 8176 MO 30,5
 MAX TAG MO-SO 8176 MO 30,5

TÄGLICHE VERKEHRSMENGE



VERKEHRSMENGEN 15-19 UHR



JAHRESGANGLINIEN 1977

203


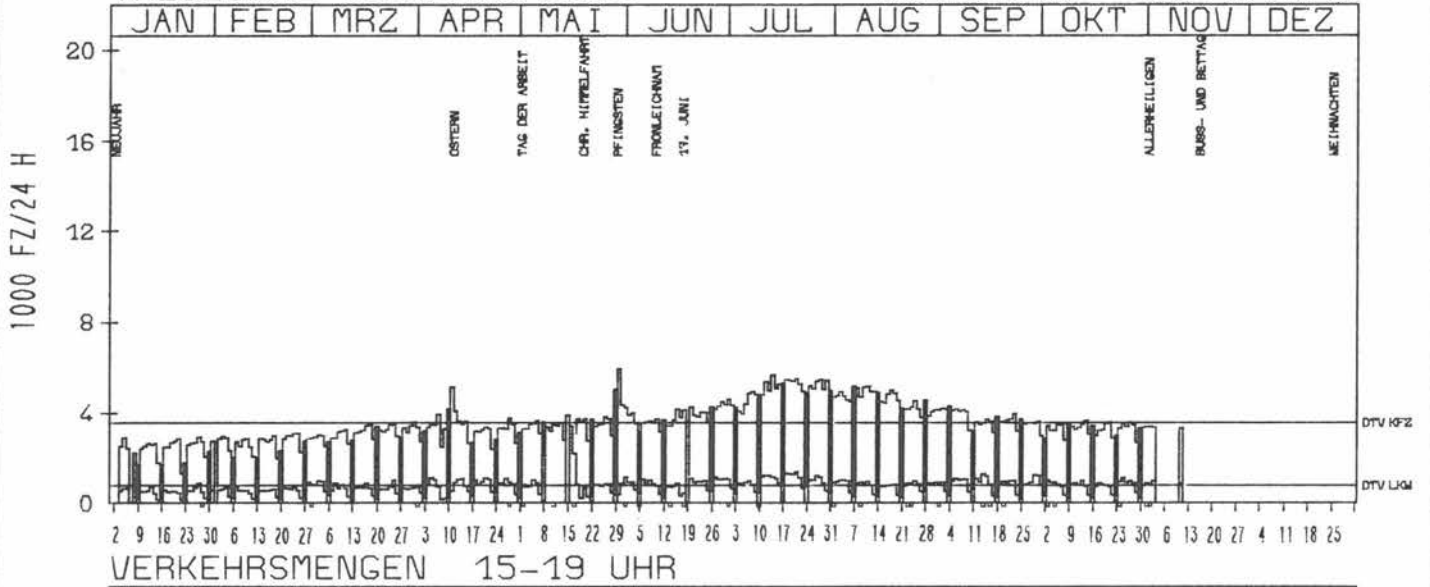
ZST: HUSUM SUED
NR.: 1520 1 132

LAND: SCHLESWIG-HOLSTEIN
STRASSE: B 5
KM: 109.1
NETZKNOTEN:

RICHTUNG NORD

DTV KFZ 3553
DTV LKW 778 = 21.88 %
MAX TAG MO-FR 5651 DO 14. 7.
MAX TAG SO+FEI 5917 MO 30. 5.
MAX TAG MO-SO 5917 MO 30. 5.


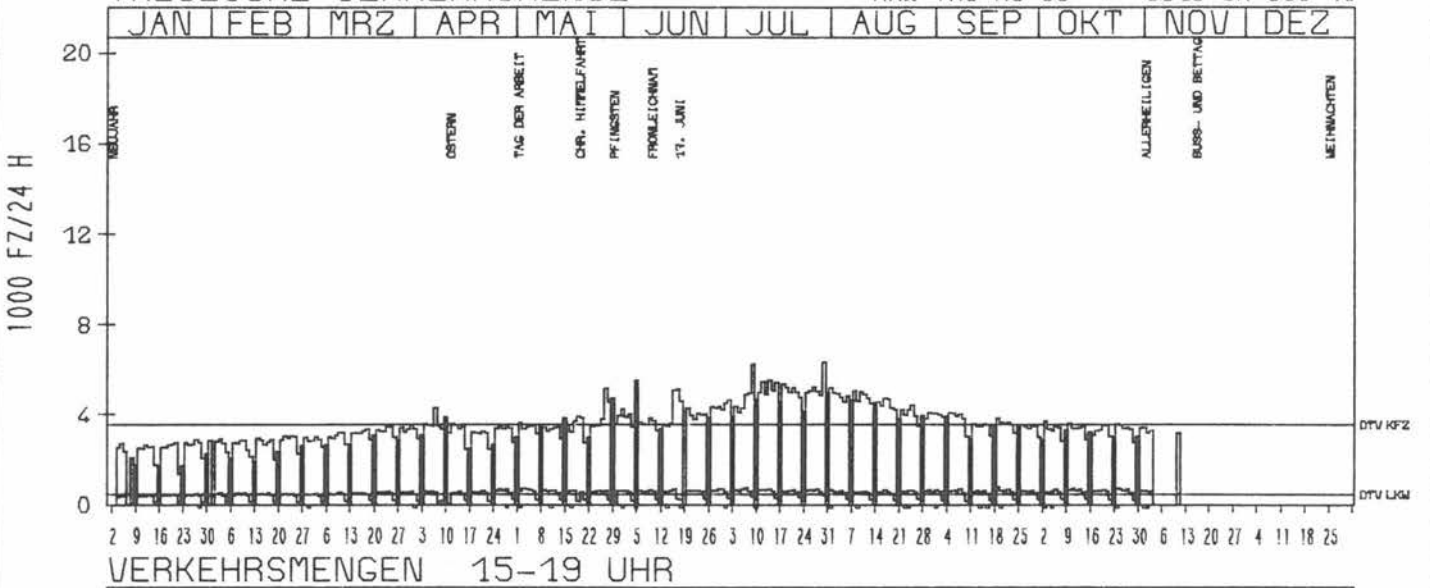
TAEGLICHE VERKEHRSMENGE



RICHTUNG SUED

DTV KFZ 3536
DTV LKW 433 = 12.26 %
MAX TAG MO-FR 5531 DO 14. 7.
MAX TAG SO+FEI 5132 FR 17. 6.
MAX TAG MO-SO 6313 SA 30. 7.

TAEGLICHE VERKEHRSMENGE



JAHRESGANGLINIEN 1977

204

ZST: BUETTEL

LAND:
STRASSE:
KM:
NETZKNOTEN:

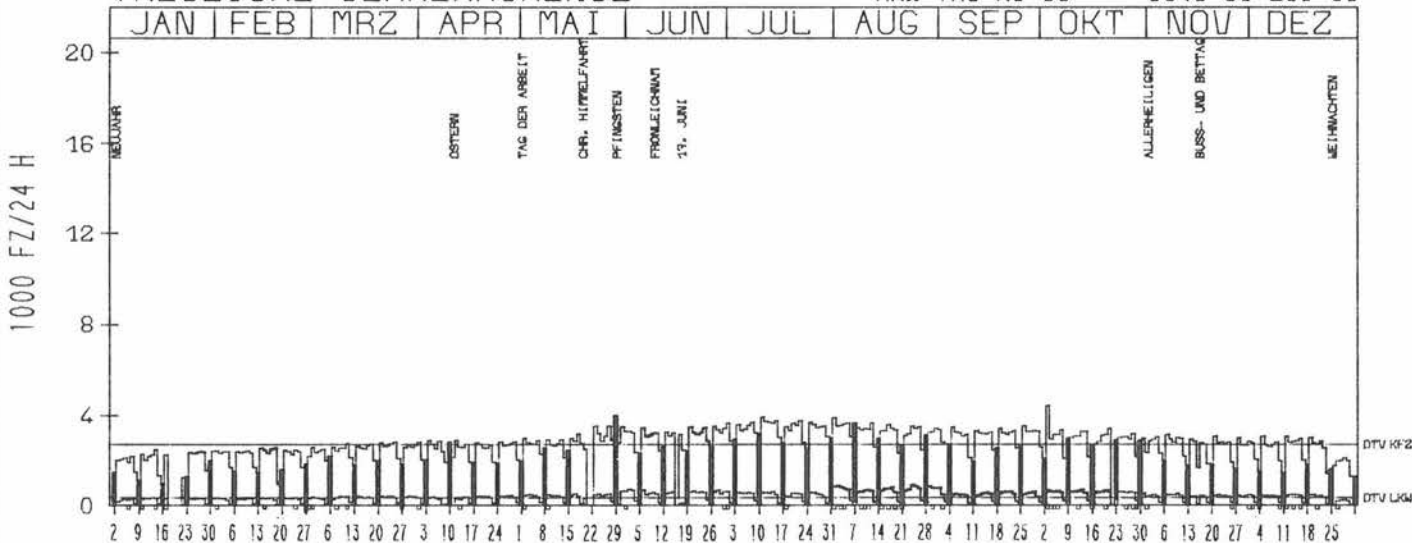
SCHLESWIG-HOLSTEIN
B 5
21.1

NR.: 2121 1 120


RICHTUNG WEST

DTV KFZ 2715
DTV LKW 365 = 13.46 %
MAX TAG MO-FR 3929 MO 11.7
MAX TAG SO+FEI 3978 SO 29.5
MAX TAG MO-SO 3978 SO 29.5

TAEGLICHE VERKEHRSMENGE



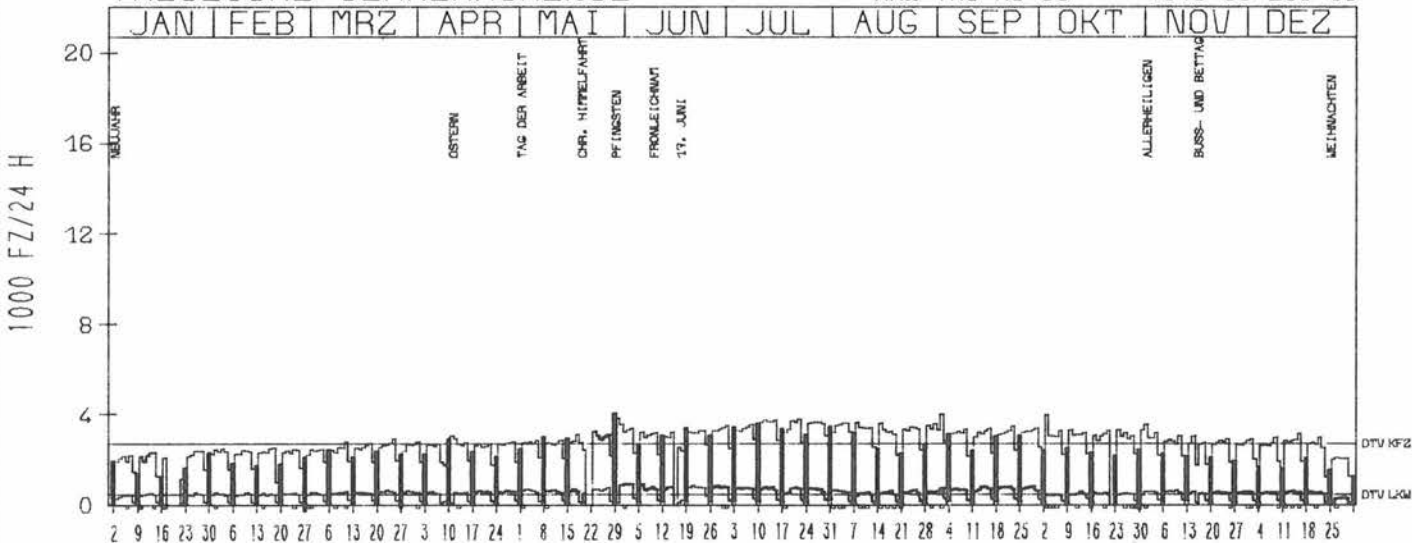
VERKEHRSMENGEN 15-19 UHR



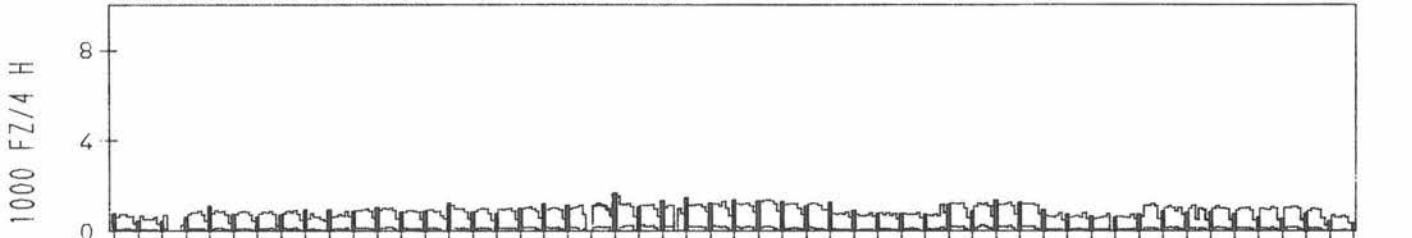
RICHTUNG OST

DTV KFZ 2721
DTV LKW 446 = 16.39 %
MAX TAG MO-FR 3771 FR 22.7
MAX TAG SO+FEI 4045 SO 29.5
MAX TAG MO-SO 4045 SO 29.5

TAEGLICHE VERKEHRSMENGE



VERKEHRSMENGEN 15-19 UHR



JAHRESGANGLINIEN 1977

205

ZST: HALSTENBEK

LAND:
STRASSE:
KM:

SCHLESWIG-HOLSTEIN
B 5
13.3

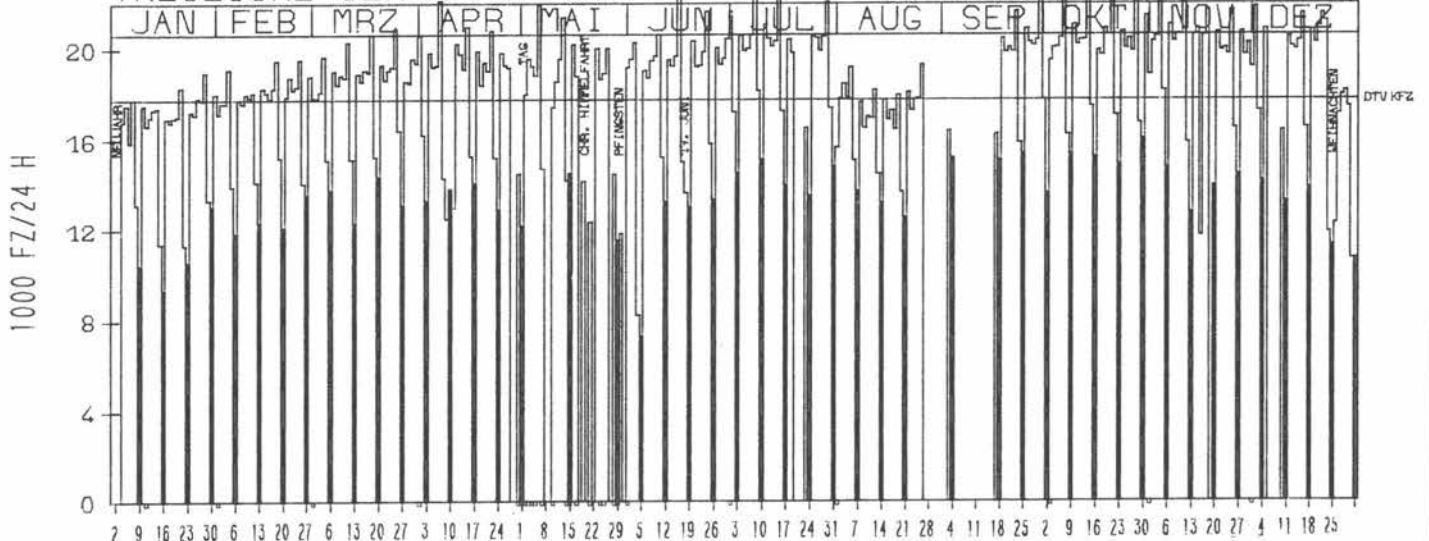
NR.: 2325 1 119

NETZKNOTEN:

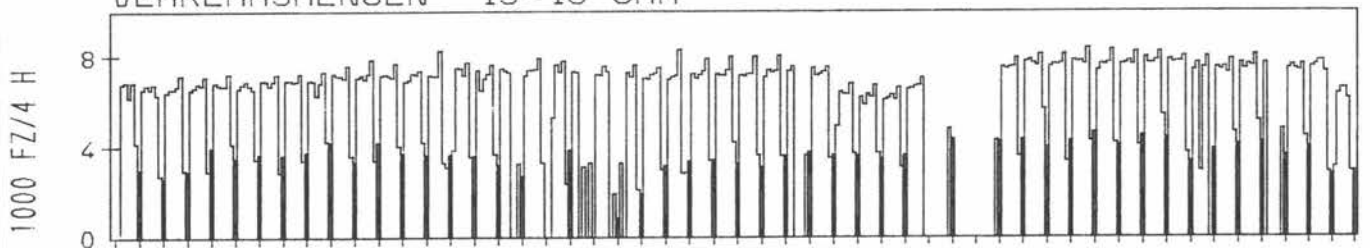
RICHTUNG NÖRD

DTV	KFZ	17794
MAX TAG	MO-FR	22753 FR 8. 7.
MAX TAG	SO+FEI	16055 SO 30. 10.
MAX TAG	MO-SO	23725 DO 16. 6.

TÄGLICHE VERKEHRSMENGE



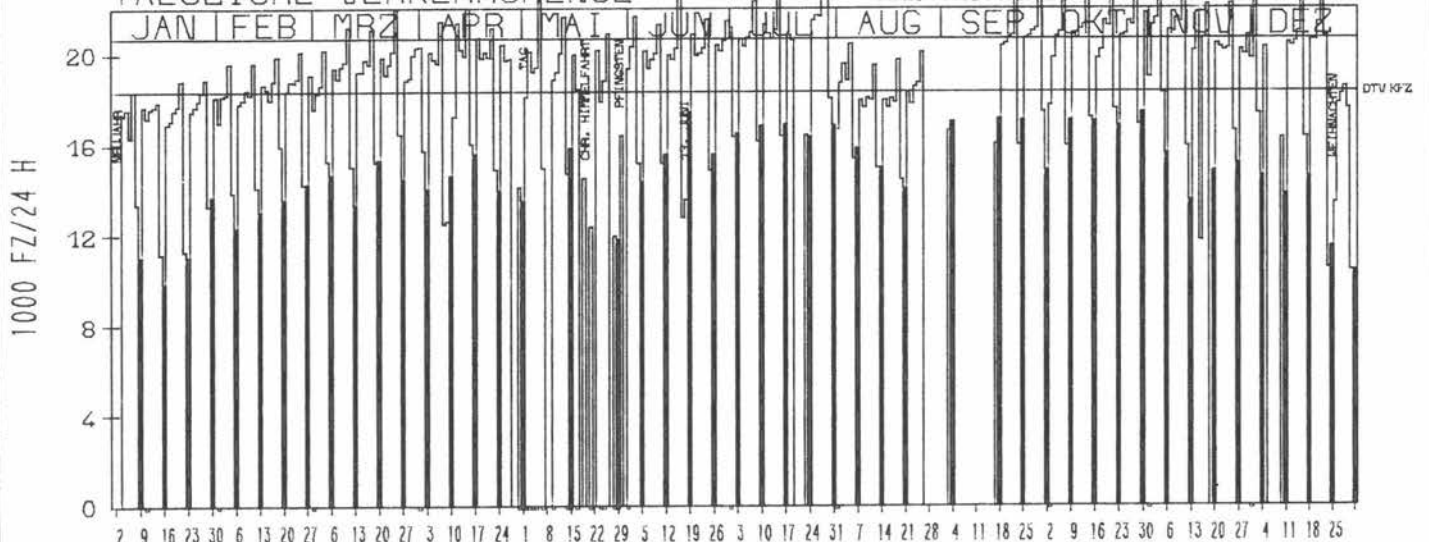
VERKEHRSMENGEN 15-19 UHR



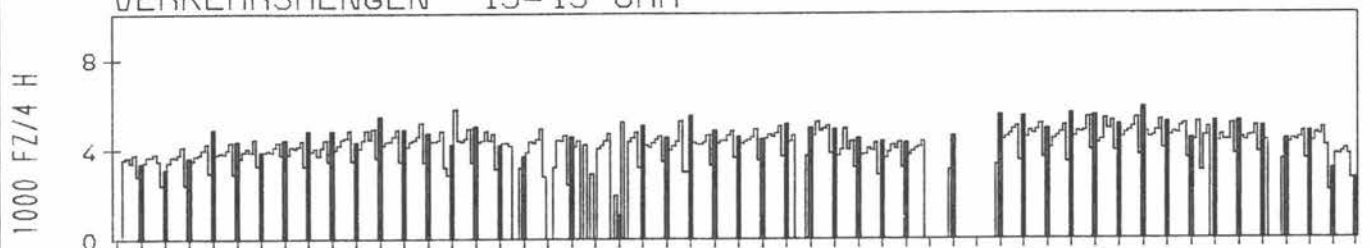
RICHTUNG SÜED

DTV	KFZ	18362
MAX TAG	MO-FR	23566 FR 28. 10.
MAX TAG	SO+FEI	17462 SO 19. 6.
MAX TAG	MO-SO	23754 FR 29. 7.

TÄGLICHE VERKEHRSMENGE



VERKEHRSMENGEN 15-19 UHR



JAHRESGANGLINIEN 1977

206

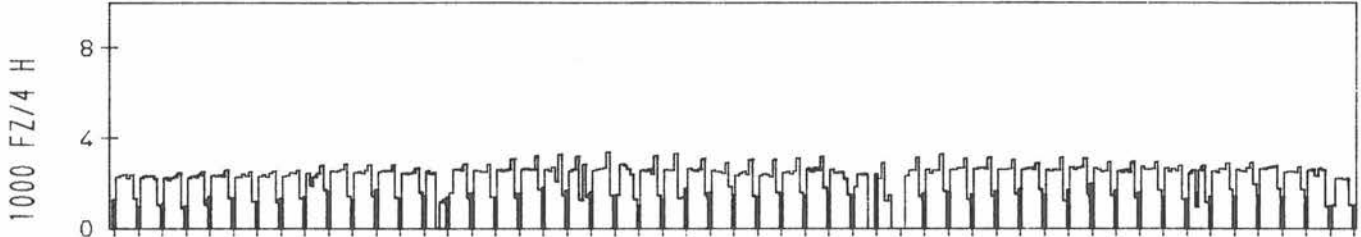
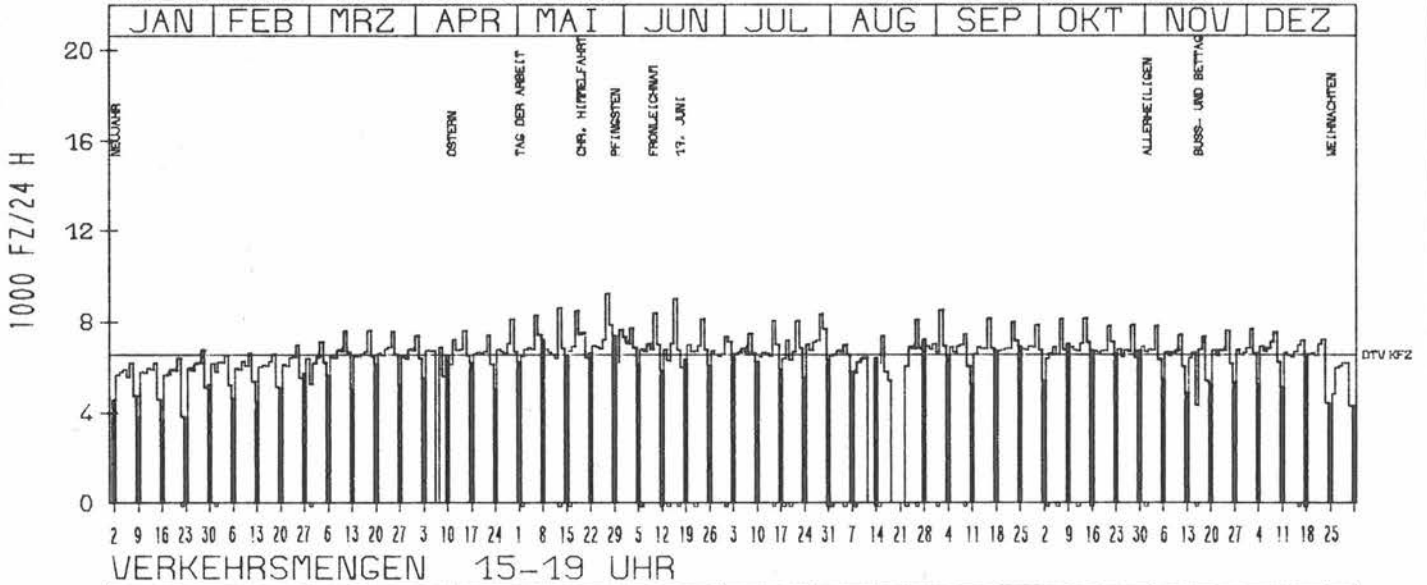
ZST: ESCHEBURG
NR.: 2527 1 121

LAND: SCHLESWIG-HOLSTEIN
STRASSE: B 5
KM: 25,6
NETZKNOTEN:

RICHTUNG OST

DTV KFZ 6543
MAX TAG MO-FR 8532 FR 2,9
MAX TAG SO+FEI 7438 DO 19,5
MAX TAG MO-SO 9248 FR 27,5

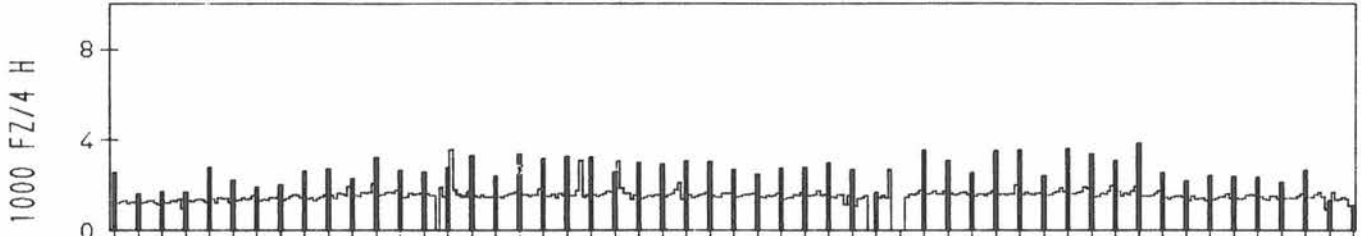
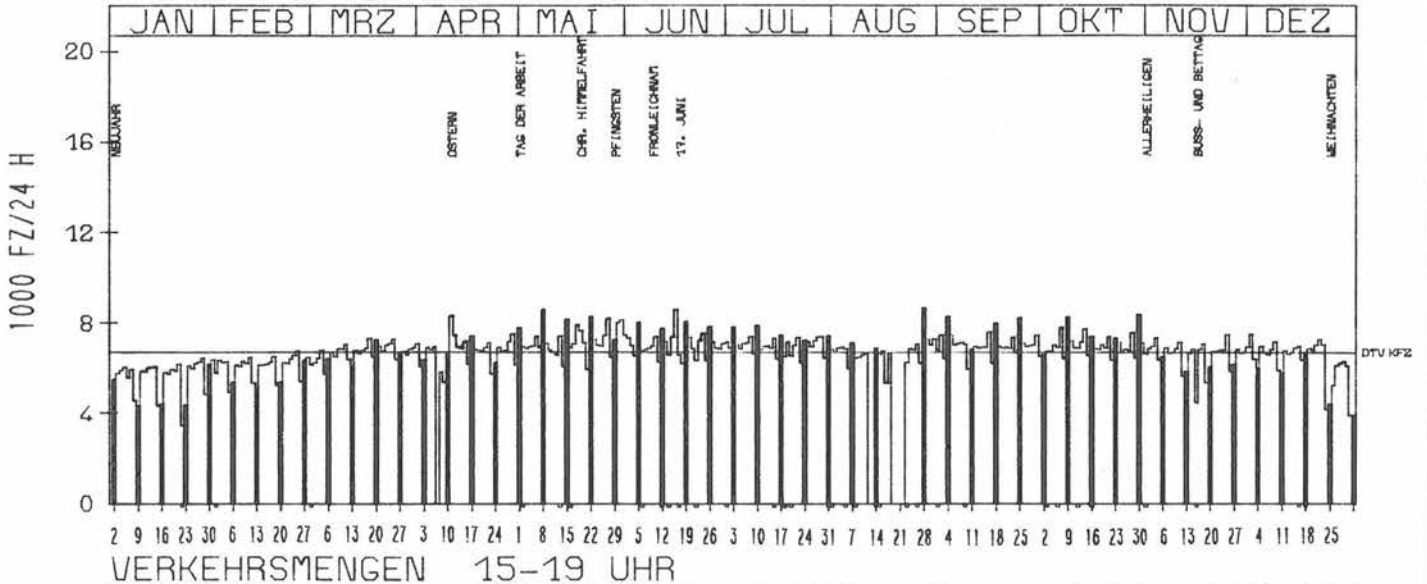
TAEGLICHE VERKEHRSMENGE



RICHTUNG WEST

DTV KFZ 6680
MAX TAG MO-FR 7786 FR 7,10
MAX TAG SO+FEI 8645 SO 28,8
MAX TAG MO-SO 8645 SO 28,8

TAEGLICHE VERKEHRSMENGE



JAHRESGANGLINIEN 1977

207

ZST: BLAUER LAPPEN
 NR.: 2023 1 146

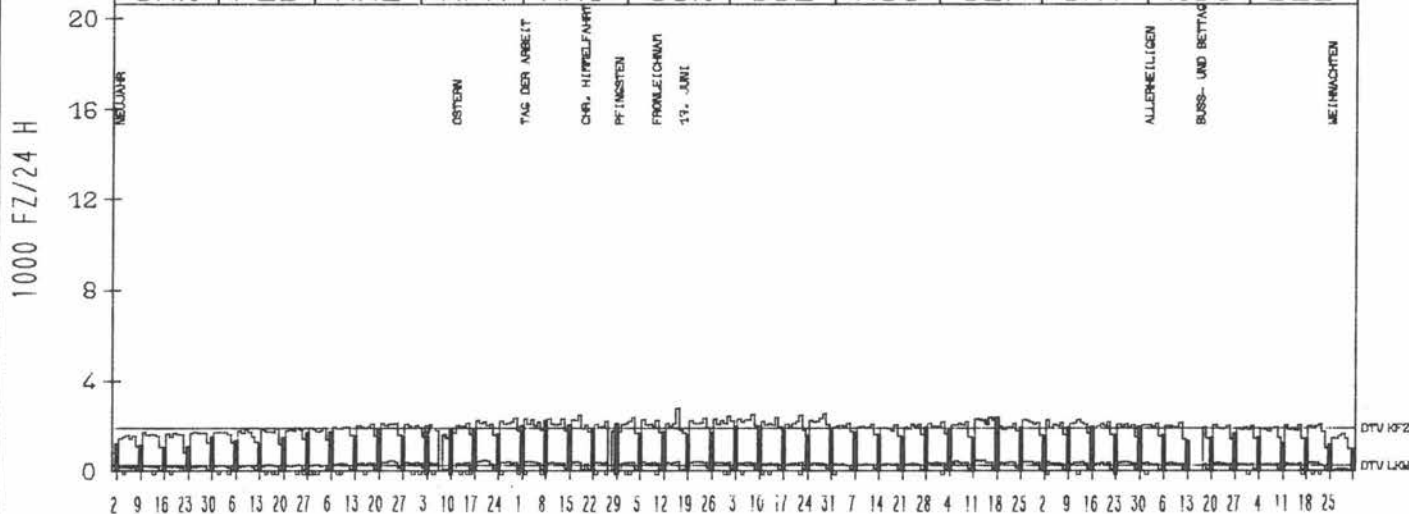
LAND: SCHLESWIG-HOLSTEIN
 STRASSE: B 77
 KM: 62,7
 NETZKNOTEN:

RICHTUNG NÖRD

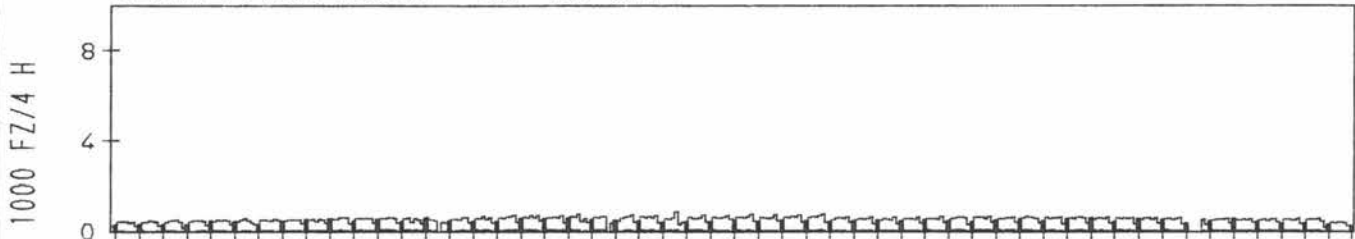
DTV KFZ 1904
 DTV LKW 260 = 13,66 %
 MAX TAG MO-FR 2514 FR 8,7
 MAX TAG SO+FEI 2371 SO 18,9
 MAX TAG MO-SO 2782 DO 16,6

TAEGLICHE VERKEHRSMENGE

JAN | FEB | MRZ | APR | MAI | JUN | JUL | AUG | SEP | OKT | NOV | DEZ



VERKEHRSMENGEN 15-19 UHR

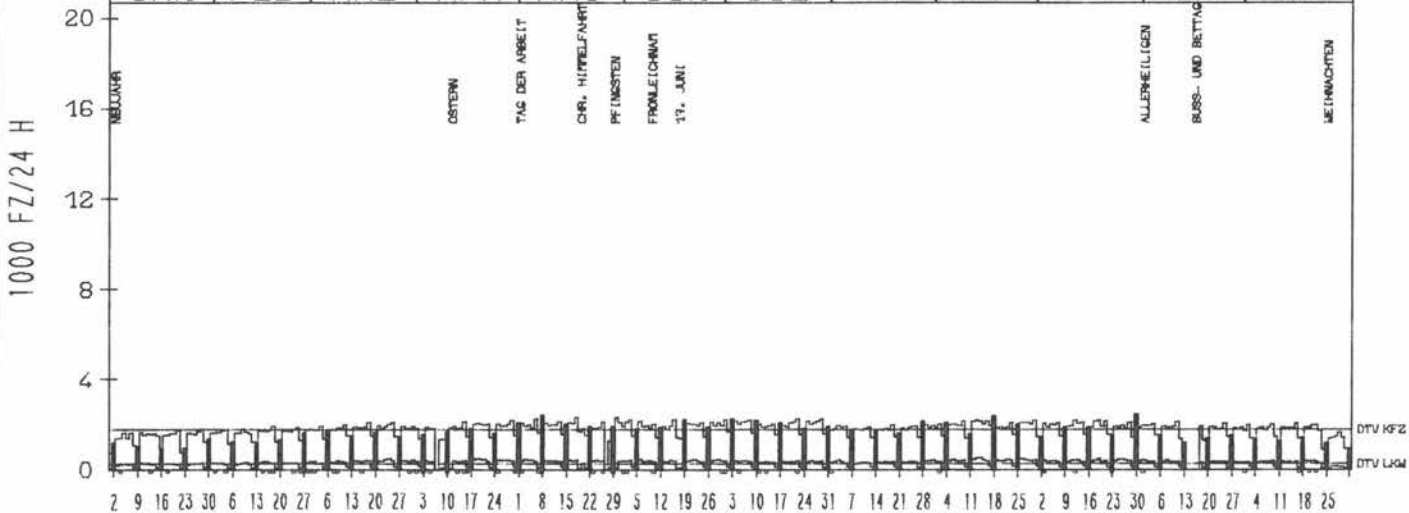


RICHTUNG SÜED


DTV KFZ 1789
 DTV LKW 266 = 14,84 %
 MAX TAG MO-FR 2263 FR 6,5
 MAX TAG SO+FEI 2458 SO 30,10
 MAX TAG MO-SO 2458 SO 30,10

TAEGLICHE VERKEHRSMENGE

JAN | FEB | MRZ | APR | MAI | JUN | JUL | AUG | SEP | OKT | NOV | DEZ



VERKEHRSMENGEN 15-19 UHR



JAHRESGANGLINIEN 1977

208

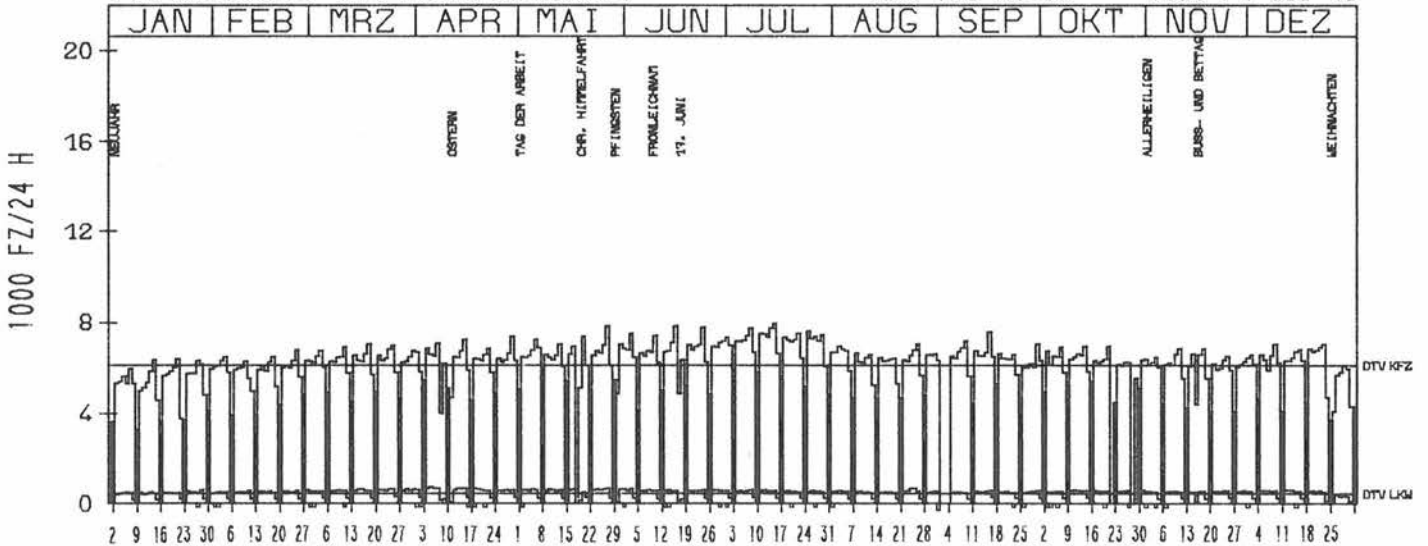
ZST: FLENSBURG OST
NR.: 1222 1 150

LAND: SCHLESWIG-HOLSTEIN
STRASSE: B 199
KM: 2,7
NETZKNOTEN:

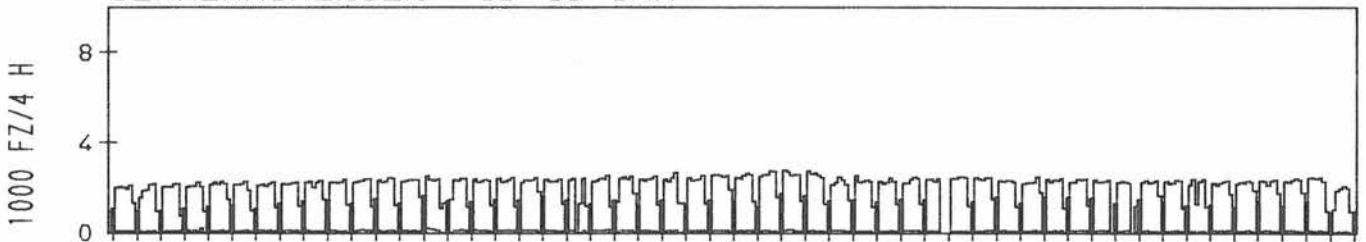
RICHTUNG OST

DTV KFZ 6133
DTV LKW 439 = 7,16 %
MAX TAG MO-FR 7939 FR 15,7 %
MAX TAG SO+FEI 6024 SO 8,5 %
MAX TAG MO-SO 7939 FR 15,7 %

TAEGLICHE VERKEHRSMENGE



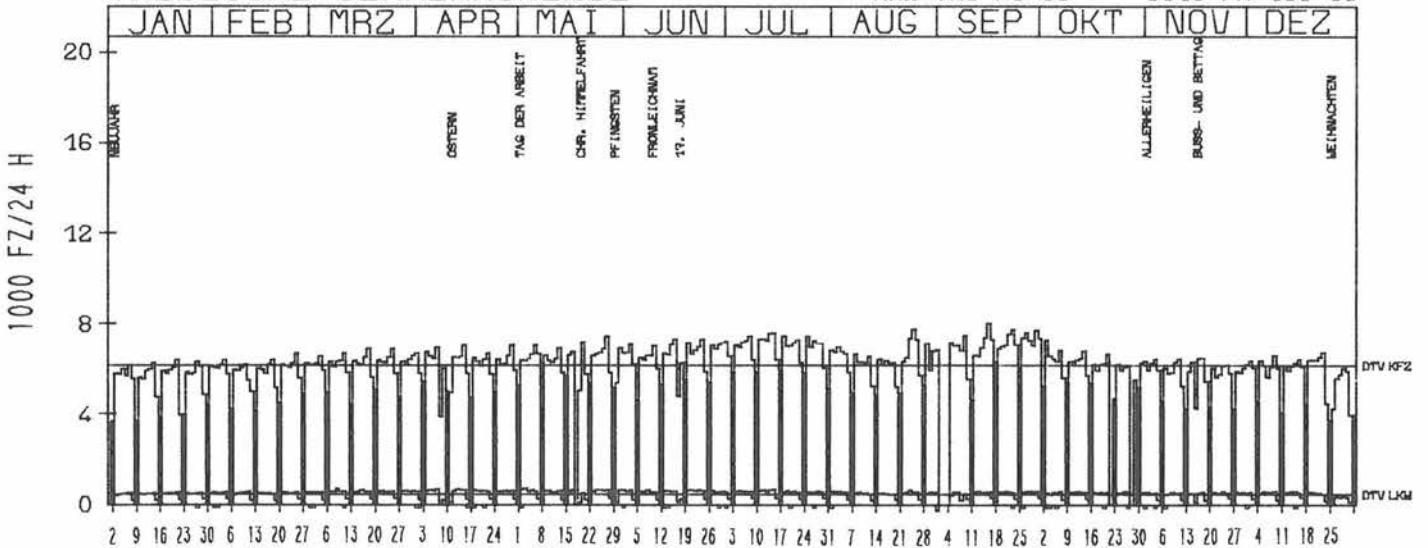
VERKEHRSMENGEN 15-19 UHR



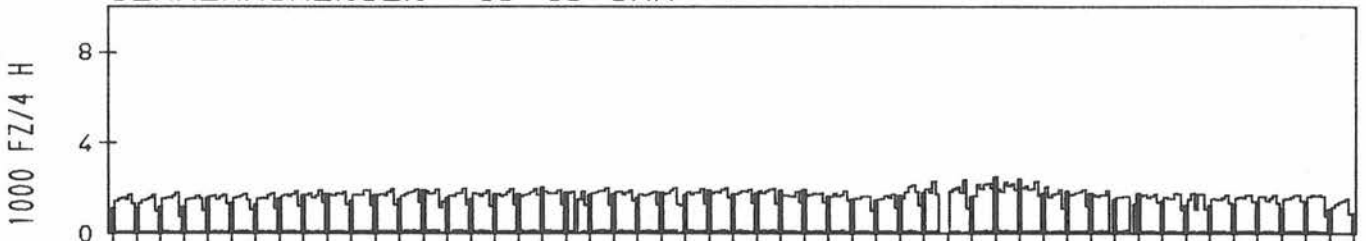
RICHTUNG WEST

DTV KFZ 6142
DTV LKW 434 = 7,06 %
MAX TAG MO-FR 8015 FR 16,9 %
MAX TAG SO+FEI 6292 SO 18,9 %
MAX TAG MO-SO 8015 FR 16,9 %

TAEGLICHE VERKEHRSMENGE



VERKEHRSMENGEN 15-19 UHR



JAHRESGANGLINIEN 1977

ZST: FRIEDRICHSGABEK00G
NR.: 1819 1 117

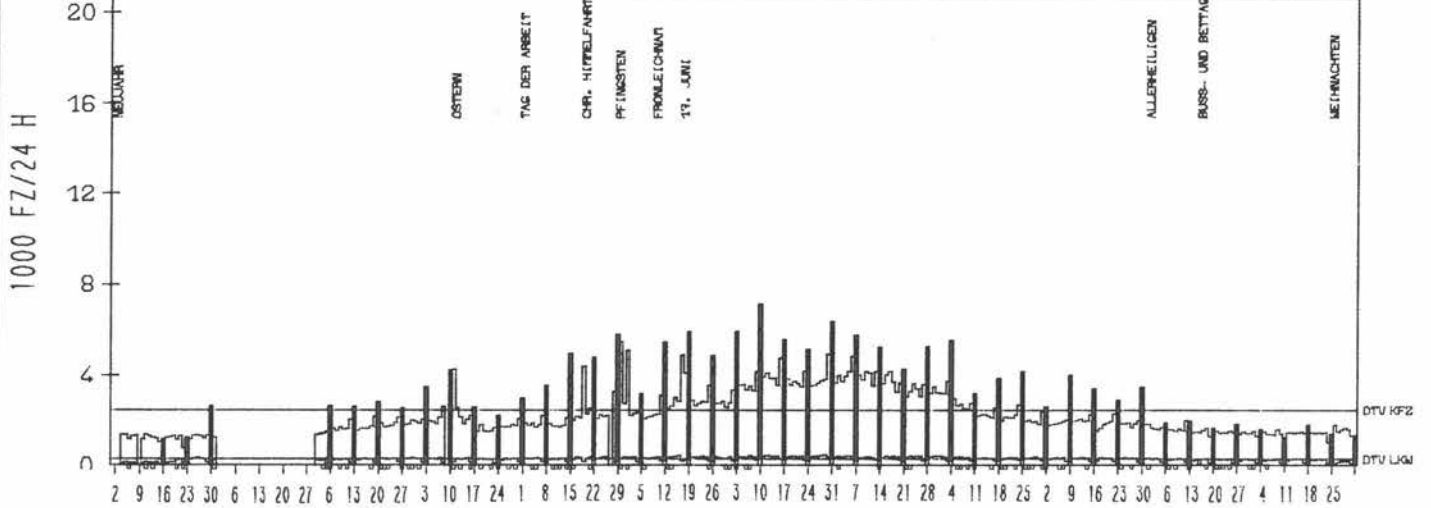
LAND: SCHLESWIG-HOLSTEIN
STRASSE: B 203
KM: 4.3
NETZKNOTEN:

RICHTUNG OST

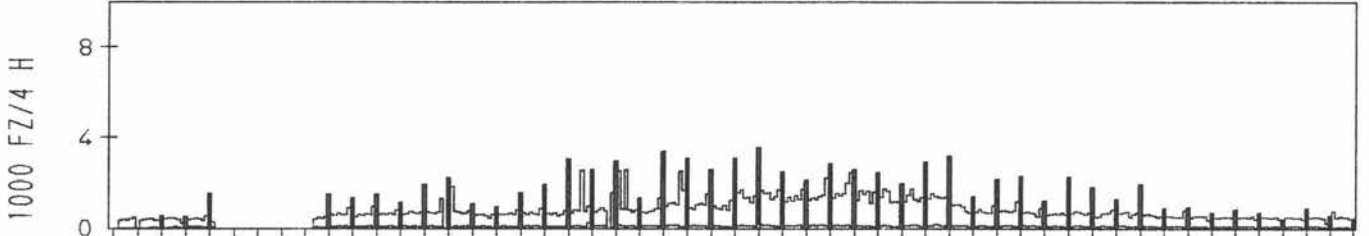
DTV KFZ 2449
DTV LKW 271 = 11.07 %
MAX TAG MO-FR 4156 MI 10.8 %
MAX TAG SO+FEI 7132 SO 10.7 %
MAX TAG MO-SO 7132 SO 10.7 %

TAEGLICHE VERKEHRSMENGE

JAN FEB MRZ APR MAI JUN JUL AUG SEP OKT NOV DEZ



VERKEHRSMENGEN 15-19 UHR

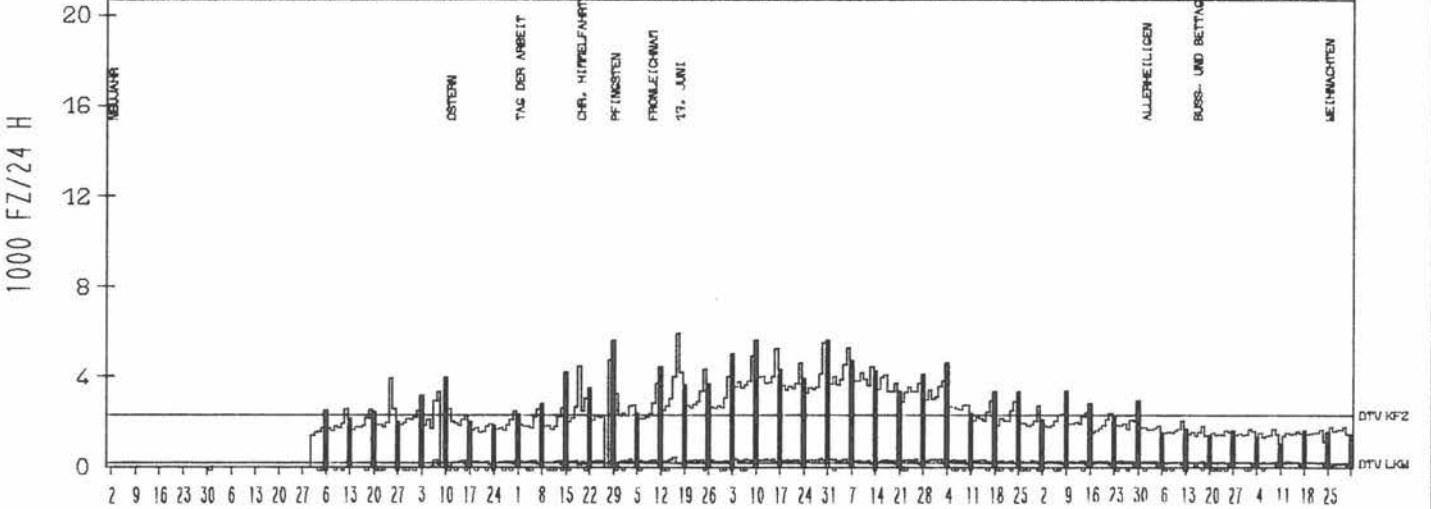


RICHTUNG WEST

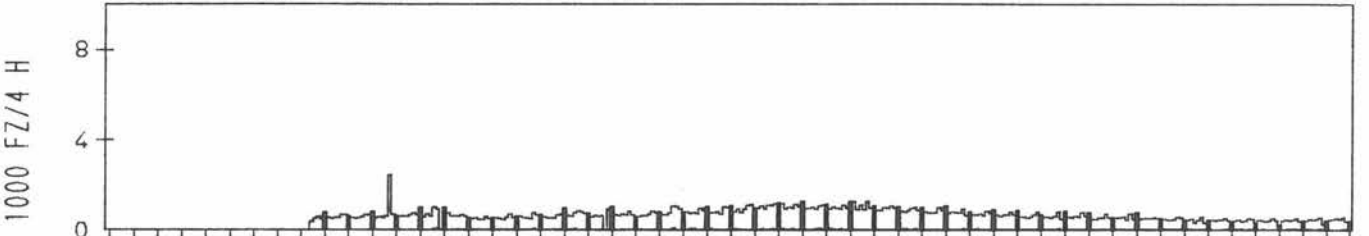
DTV KFZ 2310
DTV LKW 173 = 7.49 %
MAX TAG MO-FR 4555 FR 5.8 %
MAX TAG SO+FEI 5931 FR 17.6 %
MAX TAG MO-SO 5931 FR 17.6 %

TAEGLICHE VERKEHRSMENGE

JAN FEB MRZ APR MAI JUN JUL AUG SEP OKT NOV DEZ



VERKEHRSMENGEN 15-19 UHR



JAHRESGANGLINIEN 1977

210

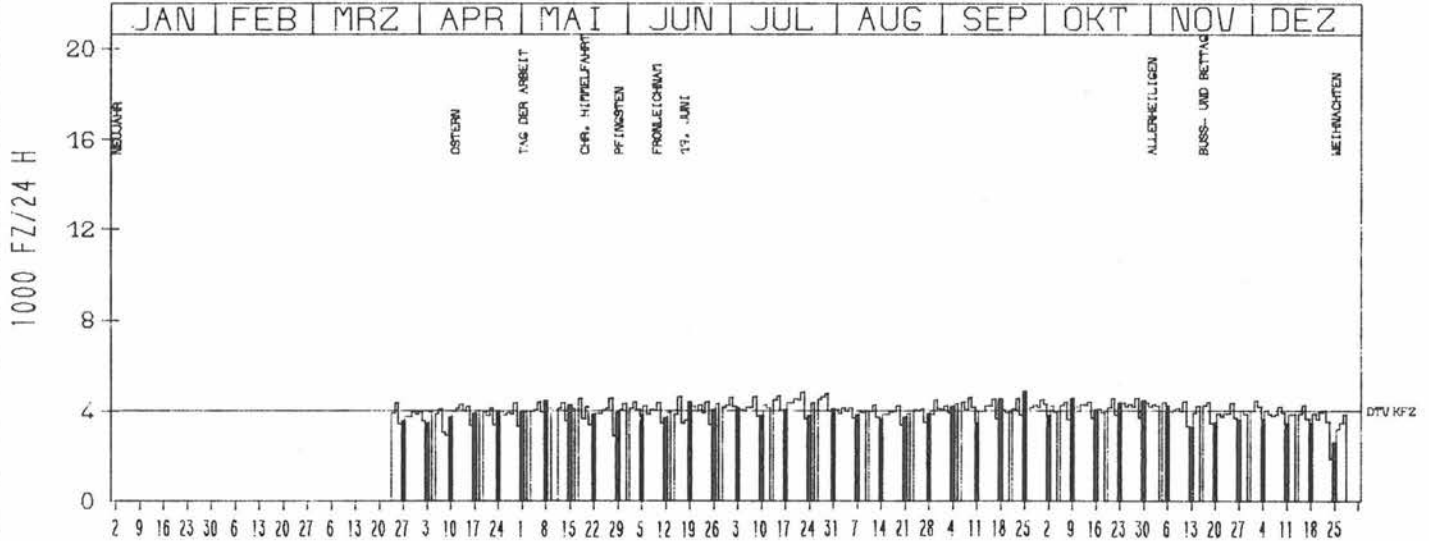
ZST: BAD SEGEBERG
 NR.: 2028 4 803

LAND: SCHLESWIG-HOLSTEIN
 STRASSE: B 206
 KM: 37,8
 NETZKNOTEN:


RICHTUNG SUED

DTV KFZ 4005
 MAX TAG MO-FR 4816 FR 22. 7.
 MAX TAG SO+FEI 4842 SO 25. 9.
 MAX TAG MO-SO 4842 SO 25. 9.

TAEGLICHE VERKEHRSMENGE




VERKEHRSMENGEN 15-19 UHR




RICHTUNG NORD

DTV KFZ 3961
 MAX TAG MO-FR 8745 MO 31. 1.
 MAX TAG SO+FEI 10138 SO 30. 1.
 MAX TAG MO-SO 10138 SO 30. 1.

TAEGLICHE VERKEHRSMENGE



VERKEHRSMENGEN 15-19 UHR



JAHRESGANGLINIEN 1977

ZST: FEHMARNSUNDBRUECKE

LAND:
STRASSE:
KM:
NETZKNOTEN:

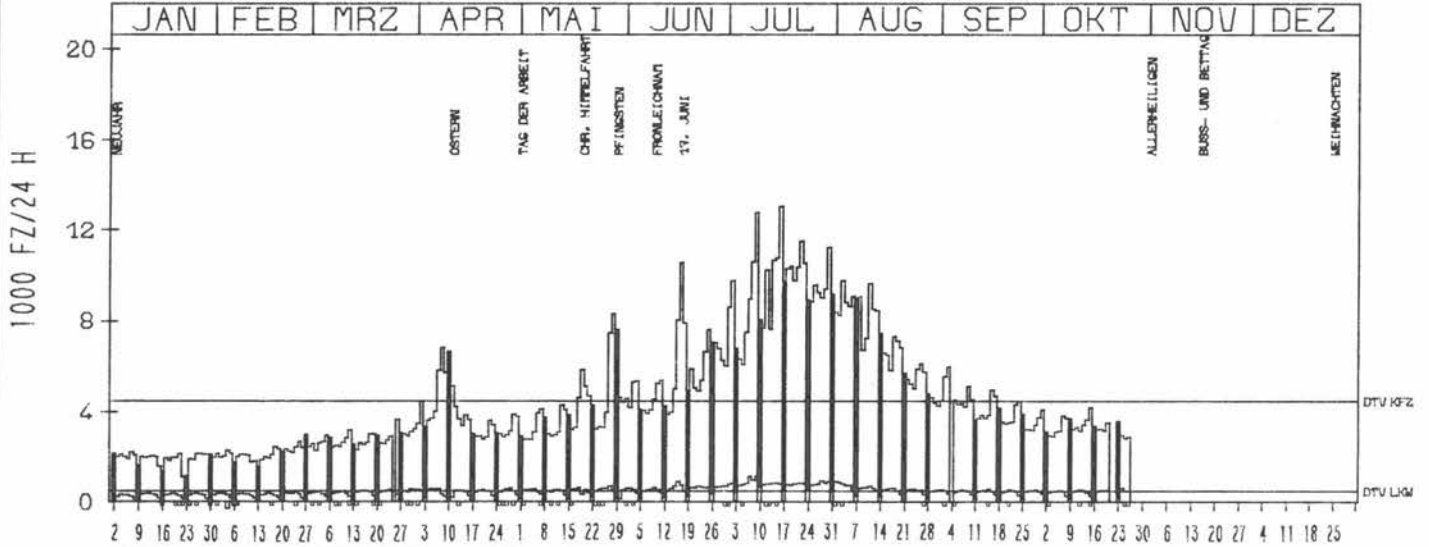
SCHLESWIG-HOLSTEIN
B 207
135,6

NR.: 1532 1 131

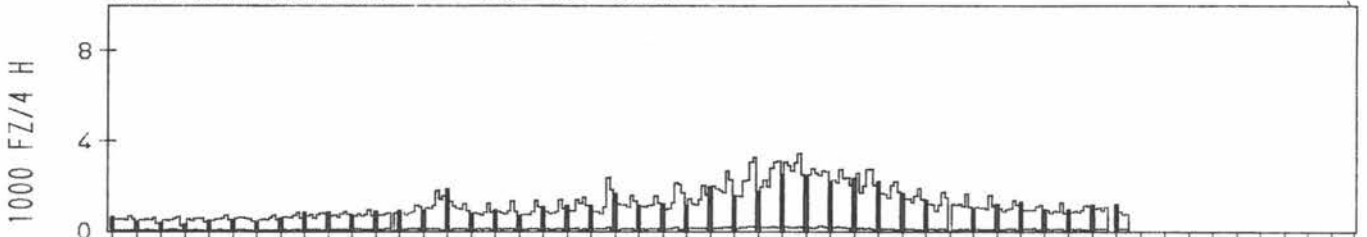
RICHTUNG NÖRD

DTV KFZ	4458	
DTV LKW	468	= 10,49 %
MAX TAG MO-FR	11518	FR 22,7%
MAX TAG SO+FEI	10595	FR 17,6%
MAX TAG MO-SO	13060	SA 16,7%

TAEGLICHE VERKEHRSMENGE



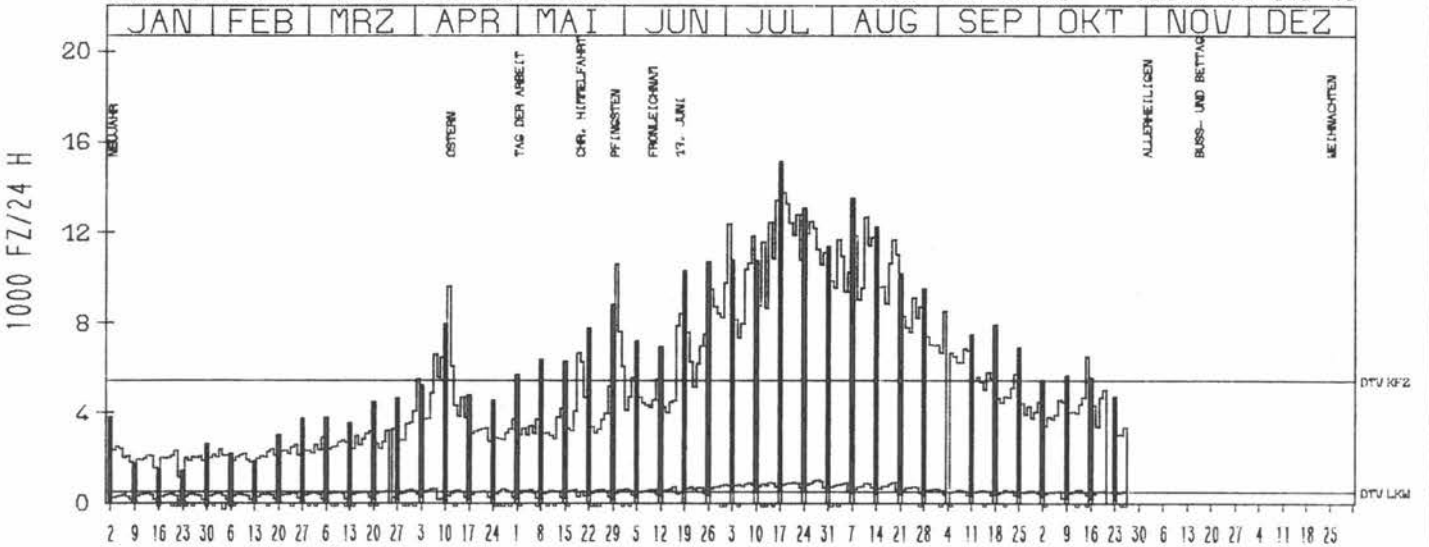
VERKEHRSMENGEN 15-19 UHR



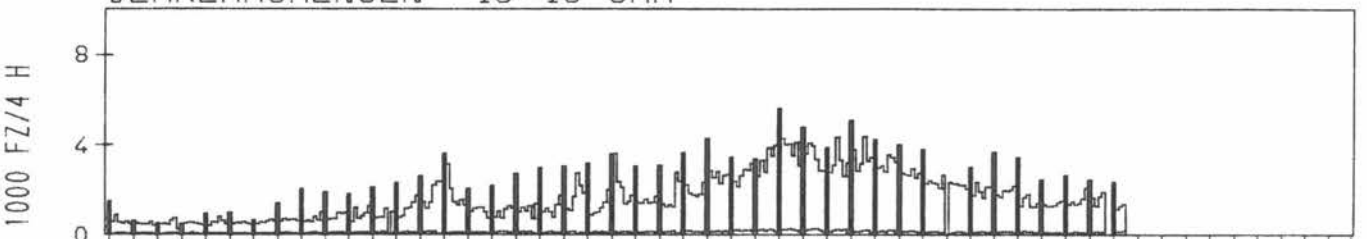
RICHTUNG SÜED

DTV KFZ	5420	
DTV LKW	475	= 8,76 %
MAX TAG MO-FR	13738	MO 18,7%
MAX TAG SO+FEI	15151	SO 17,7%
MAX TAG MO-SO	15151	SO 17,7%

TAEGLICHE VERKEHRSMENGE



VERKEHRSMENGEN 15-19 UHR



JAHRESGANGLINIEN 1977

212

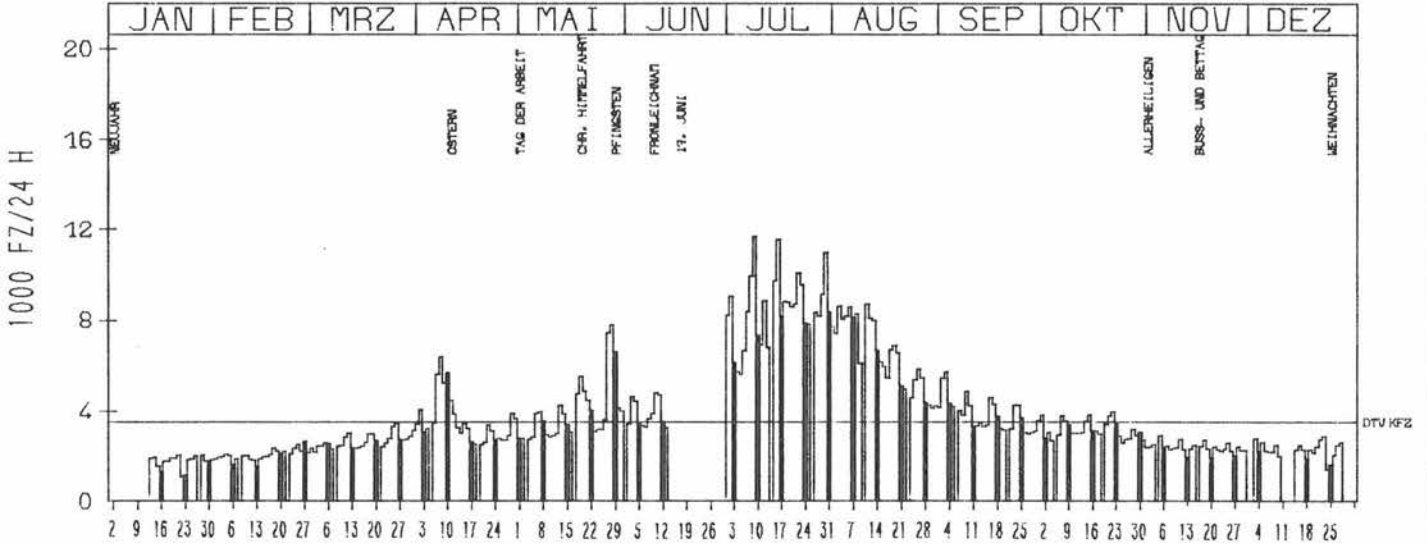
ZST: GROSSENBRÖDE
NR.: 1632 4 801

LAND: SCHLESWIG-HOLSTEIN
STRASSE: B 207
KM: 127.3
NETZKNOTEN:

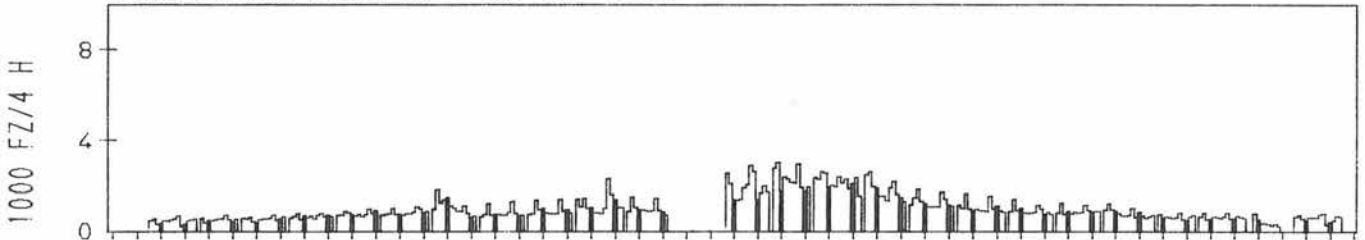
RICHTUNG NÖRD

DTV KFZ 3519
MAX TAG MO-FR 10084 FR 22. 7.
MAX TAG SO+FEI 8350 SO 31. 7.
MAX TAG MO-SO 11685 SA 9. 7.

TÄGLICHE VERKEHRSMENGE



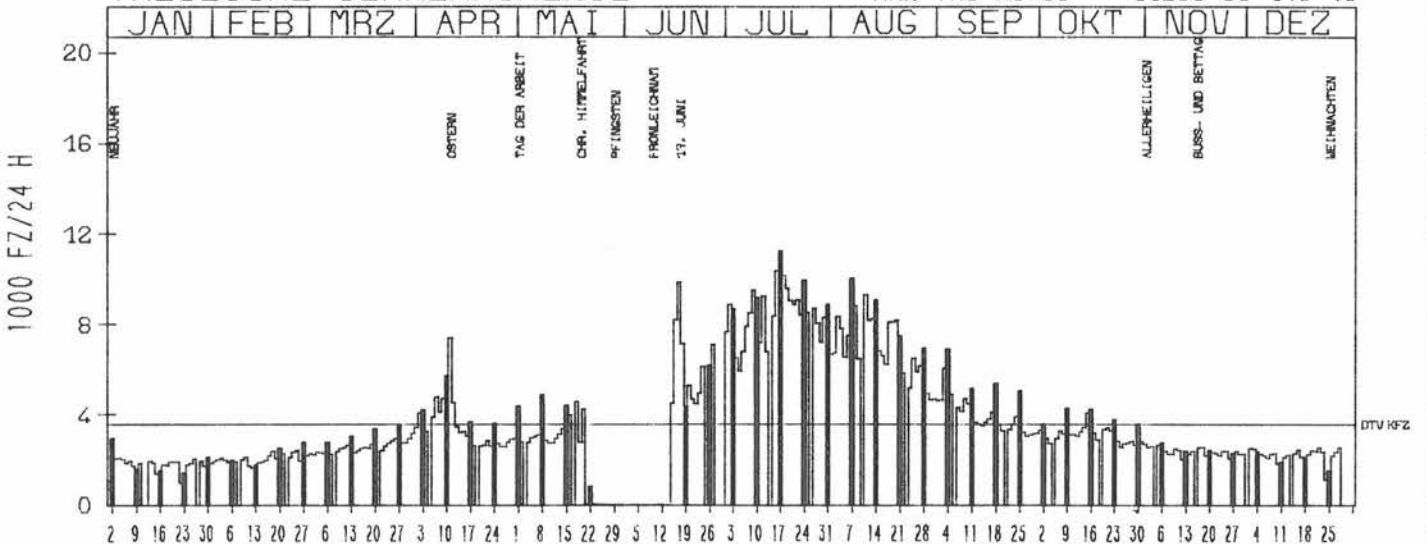
VERKEHRSMENGEN 15-19 UHR



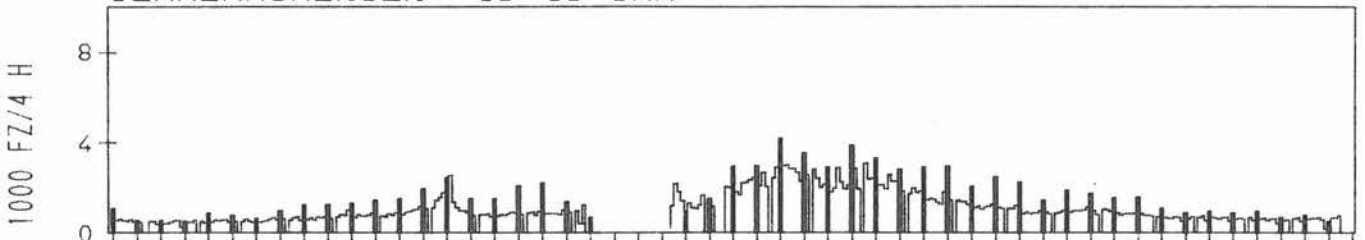
RICHTUNG SÜED

DTV KFZ 3593
MAX TAG MO-FR 10156 MO 18. 7.
MAX TAG SO+FEI 11256 SO 17. 7.
MAX TAG MO-SO 11256 SO 17. 7.

TÄGLICHE VERKEHRSMENGE



VERKEHRSMENGEN 15-19 UHR



JAHRESGANGLINIEN 1977

ZST: MOORSEE
 NR.: 1726 1 116

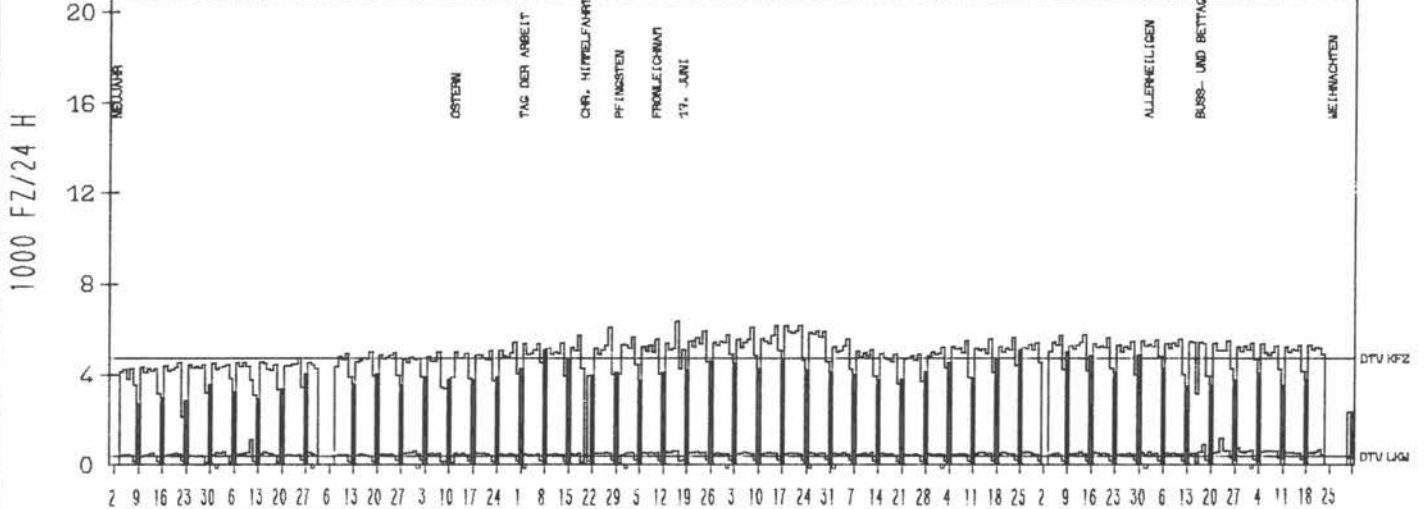
LAND: SCHLESWIG-HOLSTEIN
 STRASSE: B 404
 KM: 5,4
 NETZKNOTEN:

RICHTUNG NORD


DTV KFZ 4708
 DTV LKW 400 = 8,49 %
 MAX TAG MO-FR 6165 FR 15,7 %
 MAX TAG SO+FEI 5098 SO 25,9 %
 MAX TAG MO-SO 6337 DO 16,6 %

TAEGLICHE VERKEHRSMENGE

JAN | FEB | MRZ | APR | MAI | JUN | JUL | AUG | SEP | OKT | NOV | DEZ



VERKEHRSMENGEN 15-19 UHR

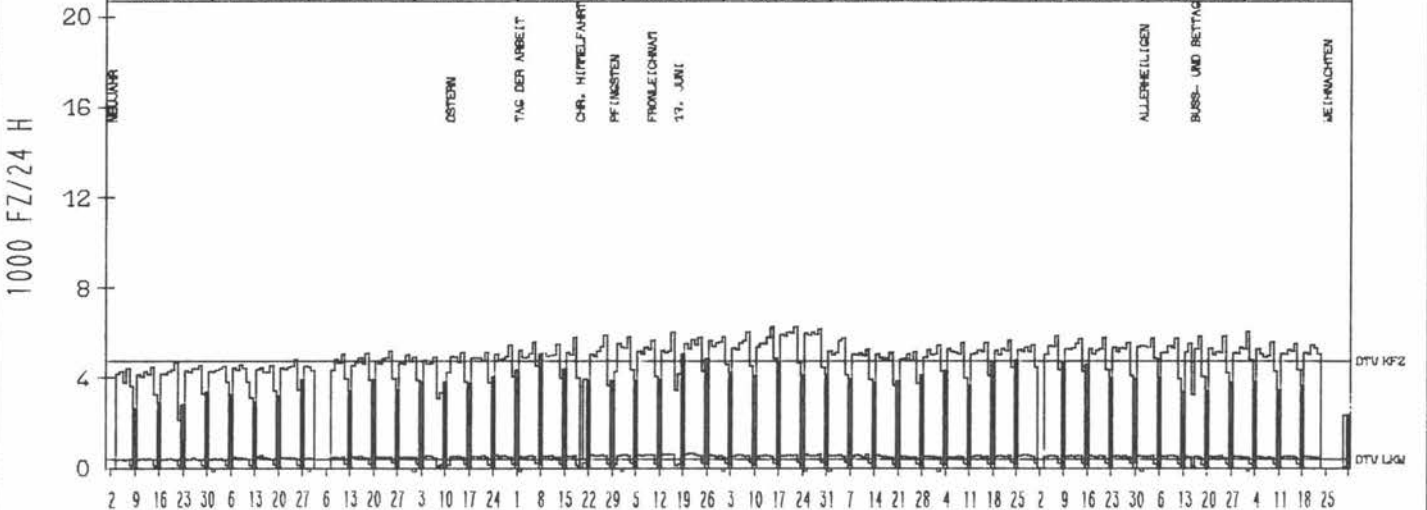


RICHTUNG SUED

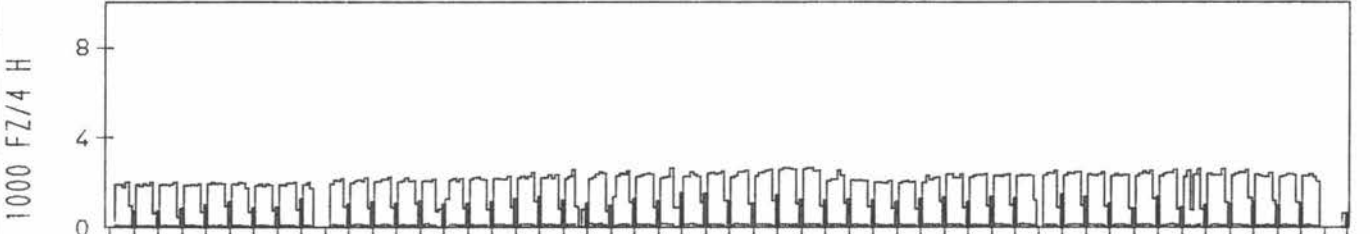
DTV KFZ 4741
 DTV LKW 398 = 8,39 %
 MAX TAG MO-FR 6257 FR 22,7 %
 MAX TAG SO+FEI 5045 SO 19,6 %
 MAX TAG MO-SO 6257 FR 22,7 %

TAEGLICHE VERKEHRSMENGE

JAN | FEB | MRZ | APR | MAI | JUN | JUL | AUG | SEP | OKT | NOV | DEZ



VERKEHRSMENGEN 15-19 UHR



JAHRESGANGLINIEN 1977

214

ZST: WESTERCELLE

LAND: NIEDERSACHSEN

STRASSE: B 3

NR.: 3426 3 324

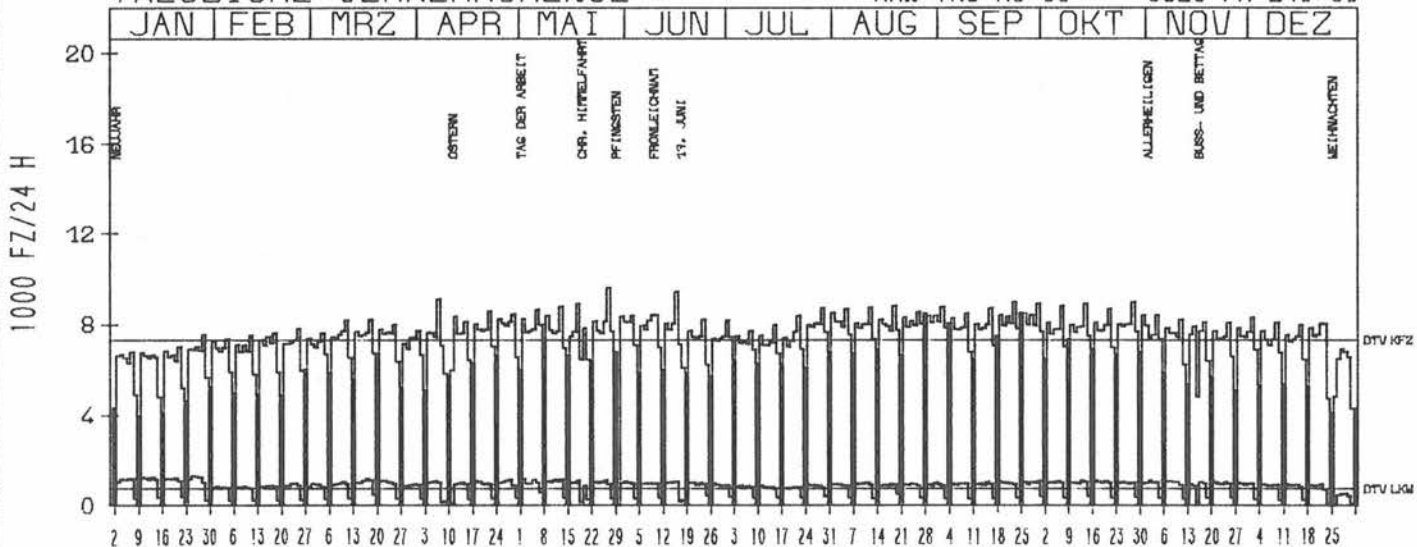
KM:

NETZKNOTEN:

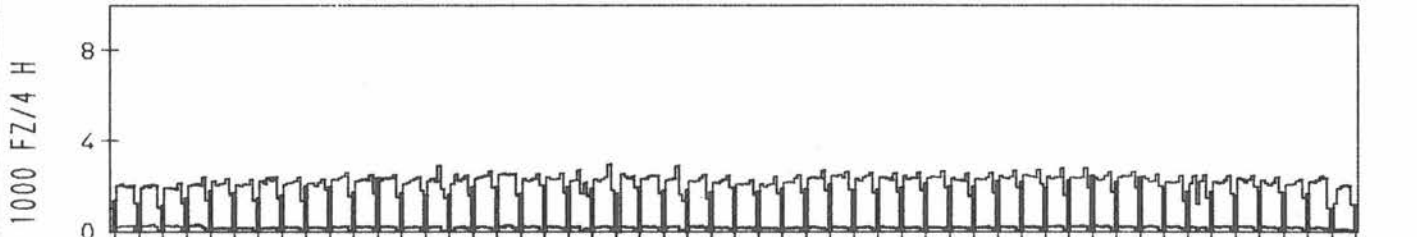
RICHTUNG NÖRD

DTV KFZ	7302	
DTV LKW	740	= 10,14 %
MAX TAG MO-FR	8985	FR 23,9
MAX TAG SO+FEI	8522	SO 25,9
MAX TAG MO-SO	9629	FR 27,5

TAEGLICHE VERKEHRSMENGE



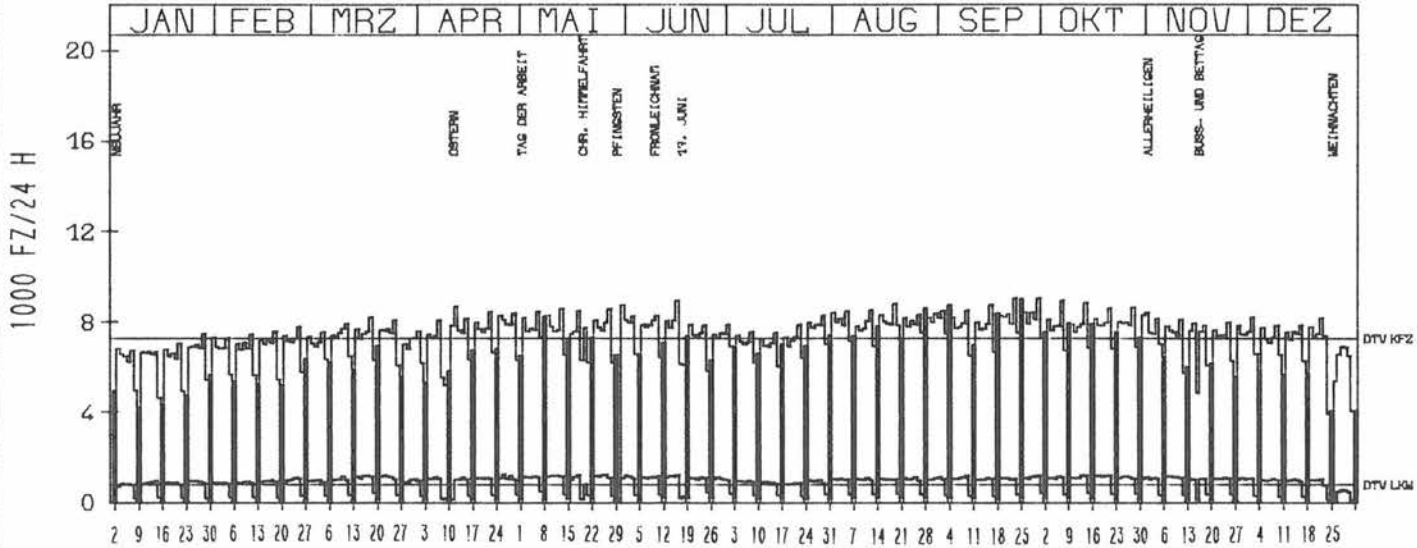
VERKEHRSMENGEN 15-19 UHR



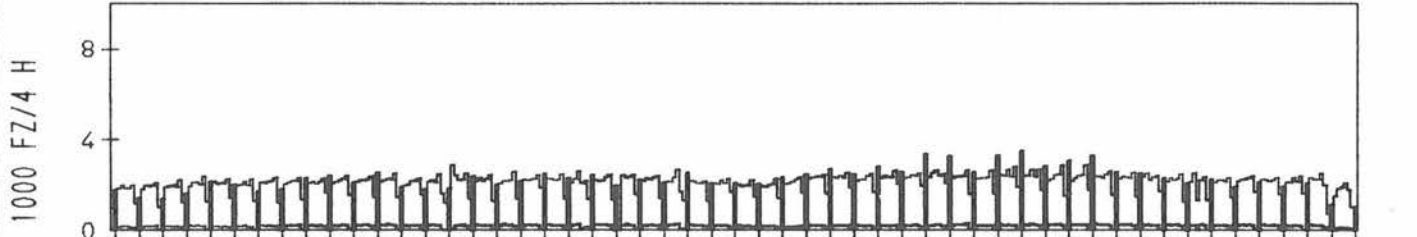
RICHTUNG SÜED

DTV KFZ	7270	
DTV LKW	776	= 10,67 %
MAX TAG MO-FR	9061	FR 23,9
MAX TAG SO+FEI	9016	SO 25,9
MAX TAG MO-SO	9061	FR 23,9

TAEGLICHE VERKEHRSMENGE



VERKEHRSMENGEN 15-19 UHR



JAHRESGANGLINIEN 1977

215

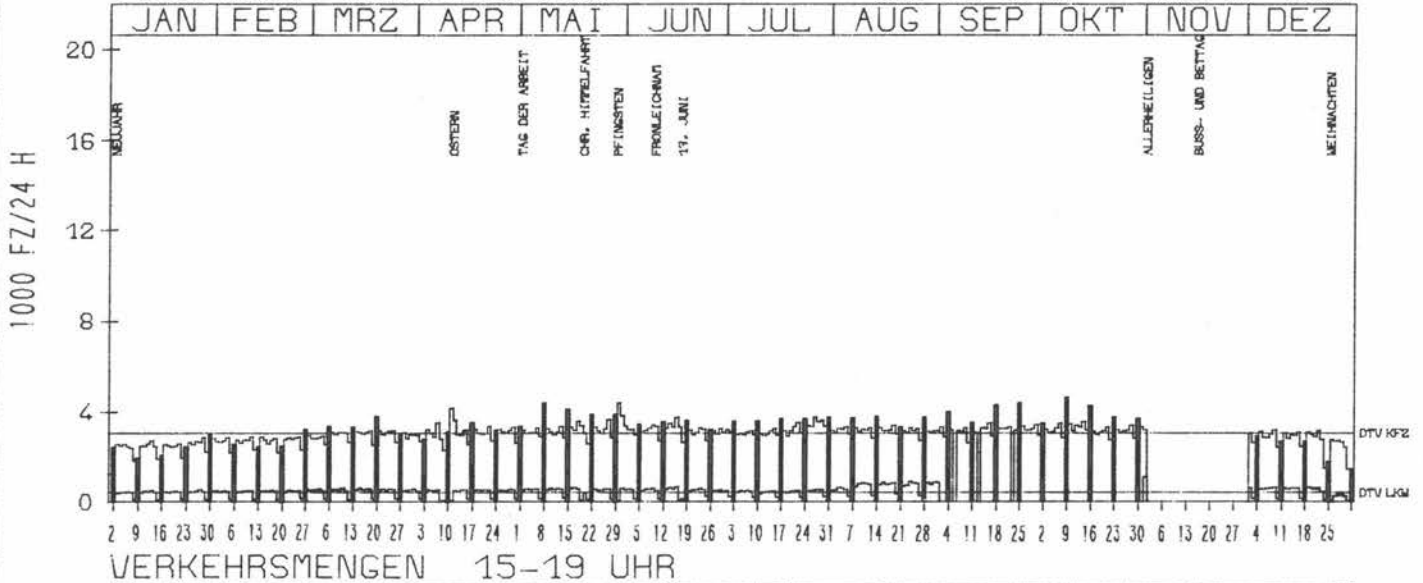
ZST: BANTELN
 NR.: 3924 3 333

LAND: NIEDERSACHSEN
 STRASSE: B 3
 KM: 73,4
 NETZKNOTEN:

RICHTUNG NÖRD

DTV KFZ 3054
 DTV LKW 413 = 13,53 %
 MAX TAG MO-FR 3817 DI 31,5 %
 MAX TAG SO+FEI 4607 SO 9,10 %
 MAX TAG MO-SO 4607 SO 9,10 %

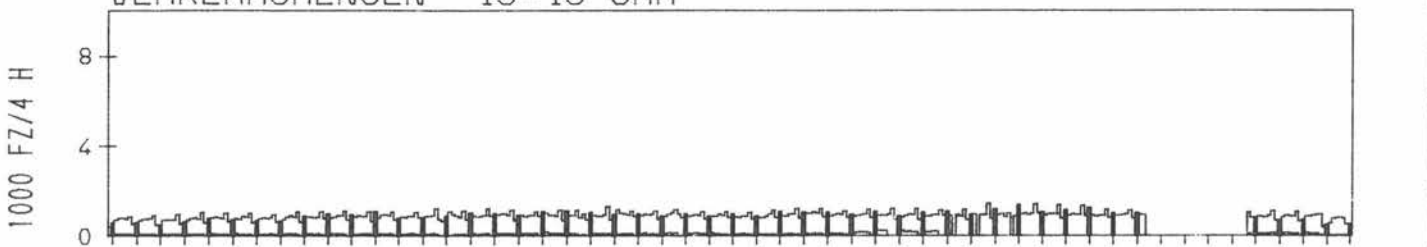
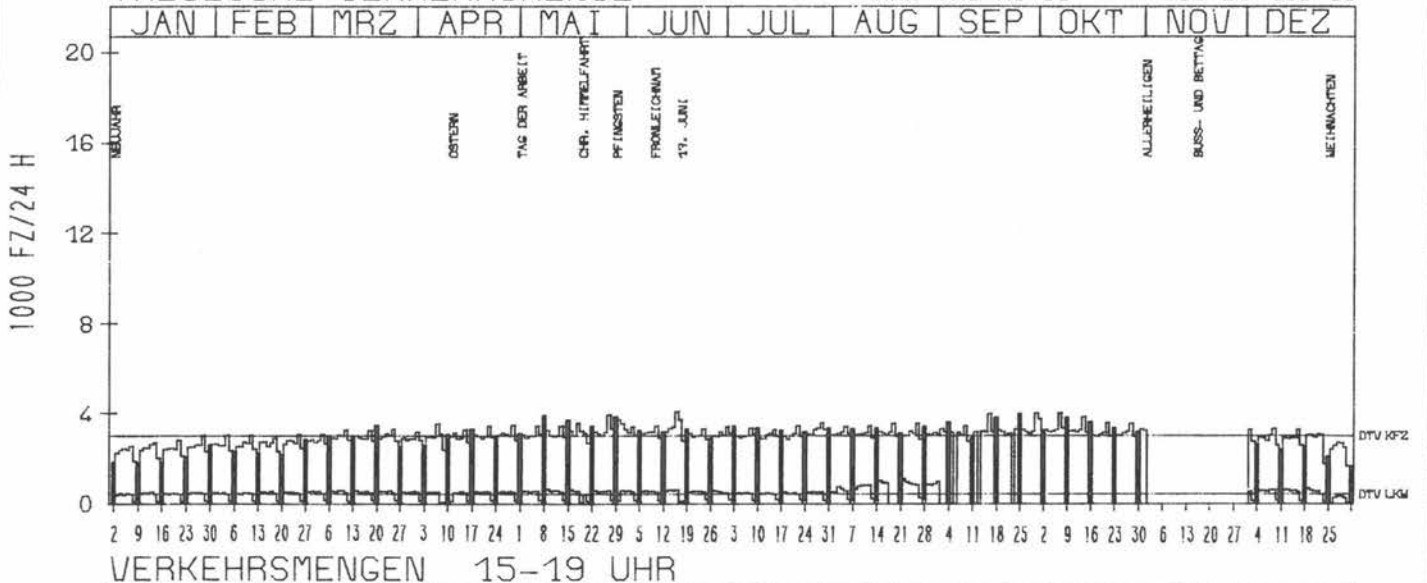
TÄGLICHE VERKEHRSMENGE



RICHTUNG SÜED

DTV KFZ 3008
 DTV LKW 411 = 13,66 %
 MAX TAG MO-FR 4025 FR 7,10 %
 MAX TAG SO+FEI 3996 SO 25,9 %
 MAX TAG MO-SO 4085 DO 16,6 %

TÄGLICHE VERKEHRSMENGE



JAHRESGANGLINIEN 1977

216

ZST: WINSEN (LUHE)
 NR.: 2627 3 321

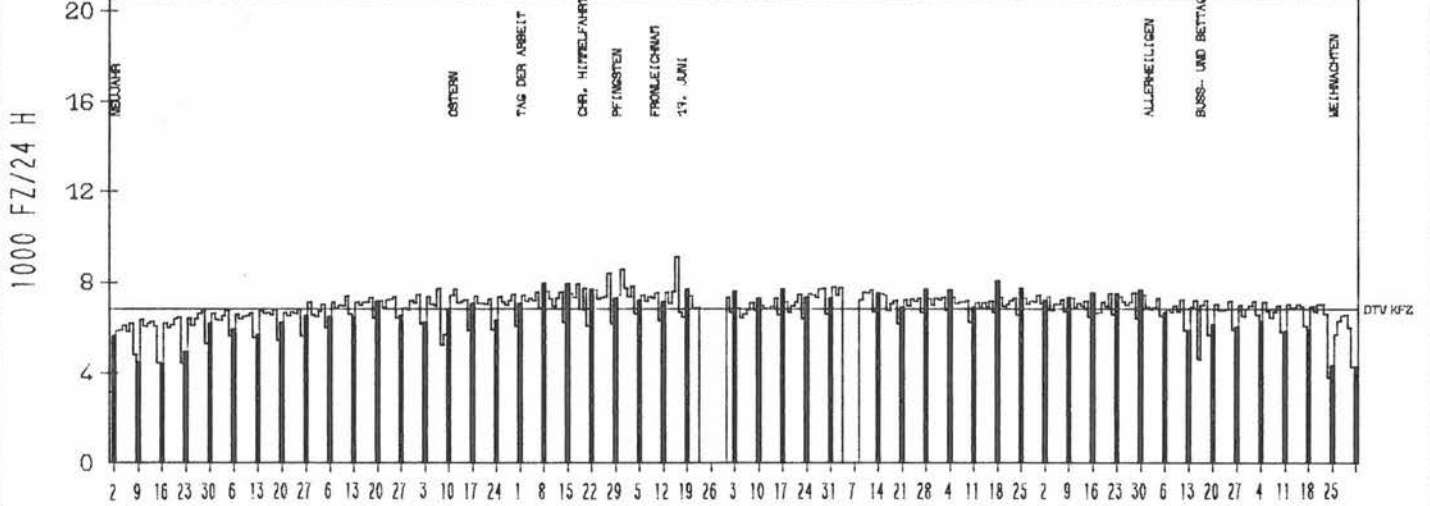
LAND: NIEDERSACHSEN
 STRASSE: B 4
 KM: 18,8
 NETZKNOTEN:

RICHTUNG OST

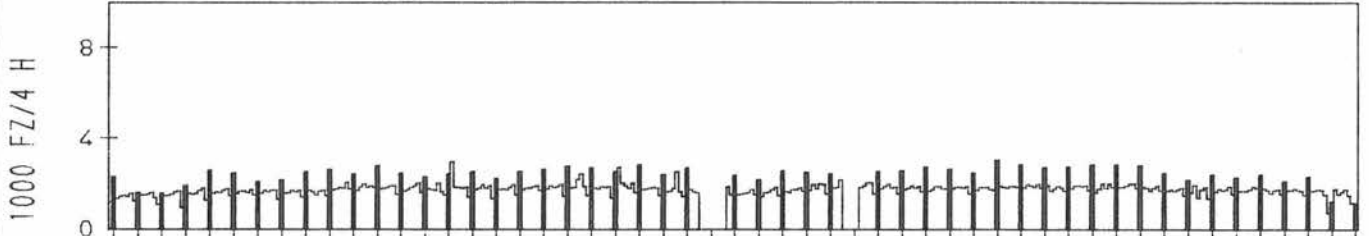
DTV KFZ 6828
 MAX TAG MO-FR 8536 DI 31,5
 MAX TAG SO+FEI 8037 SO 18,9
 MAX TAG MO-SO 9122 DO 16,6

TAEGLICHE VERKEHRSMENGE

JAN	FEB	MARZ	APR	MAI	JUN	JUL	AUG	SEP	OKT	NOV	DEZ
-----	-----	------	-----	-----	-----	-----	-----	-----	-----	-----	-----



VERKEHRSMENGEN 15-19 UHR

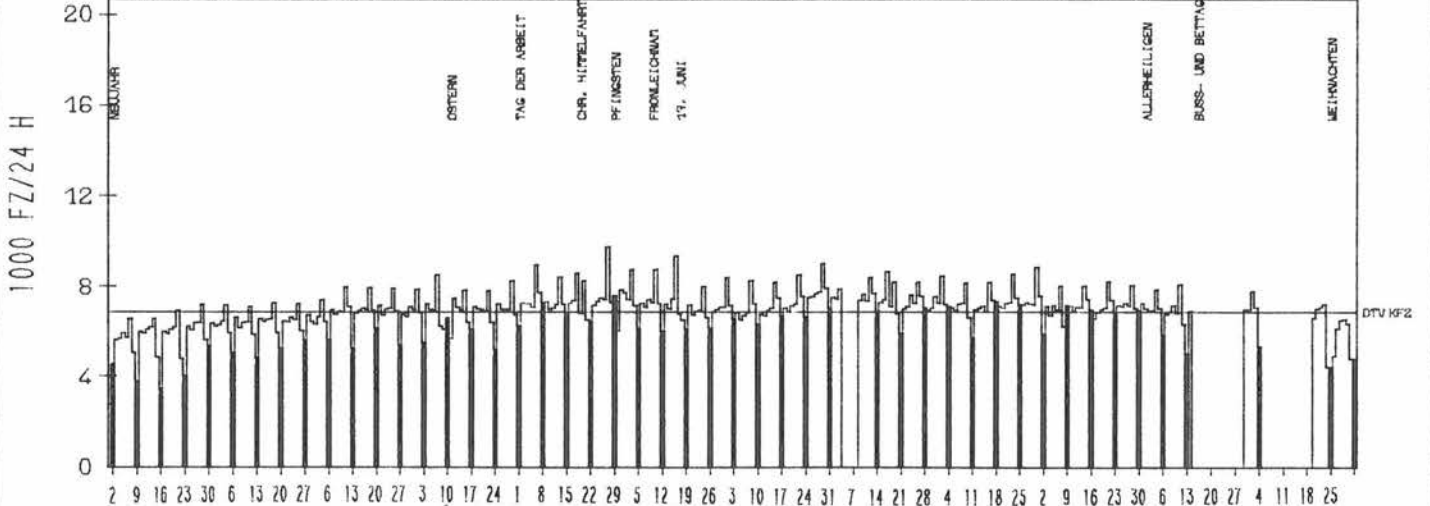


RICHTUNG WEST

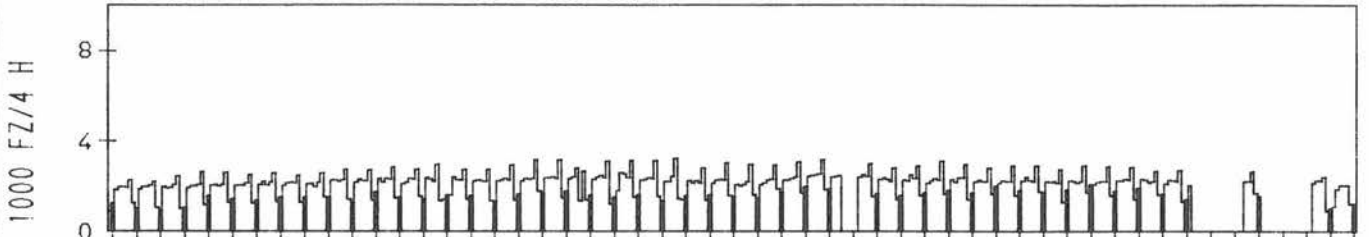
DTV KFZ 6854
 MAX TAG MO-FR 9025 FR 29,7
 MAX TAG SO+FEI 7590 SO 29,5
 MAX TAG MO-SO 9762 FR 27,5

TAEGLICHE VERKEHRSMENGE

JAN	FEB	MARZ	APR	MAI	JUN	JUL	AUG	SEP	OKT	NOV	DEZ
-----	-----	------	-----	-----	-----	-----	-----	-----	-----	-----	-----



VERKEHRSMENGEN 15-19 UHR



JAHRESGANGLINIEN 1977

217

ZST: GRUENHAGEN

LAND: NIEDERSACHSEN

STRASSE: B 4

KM: 11.9

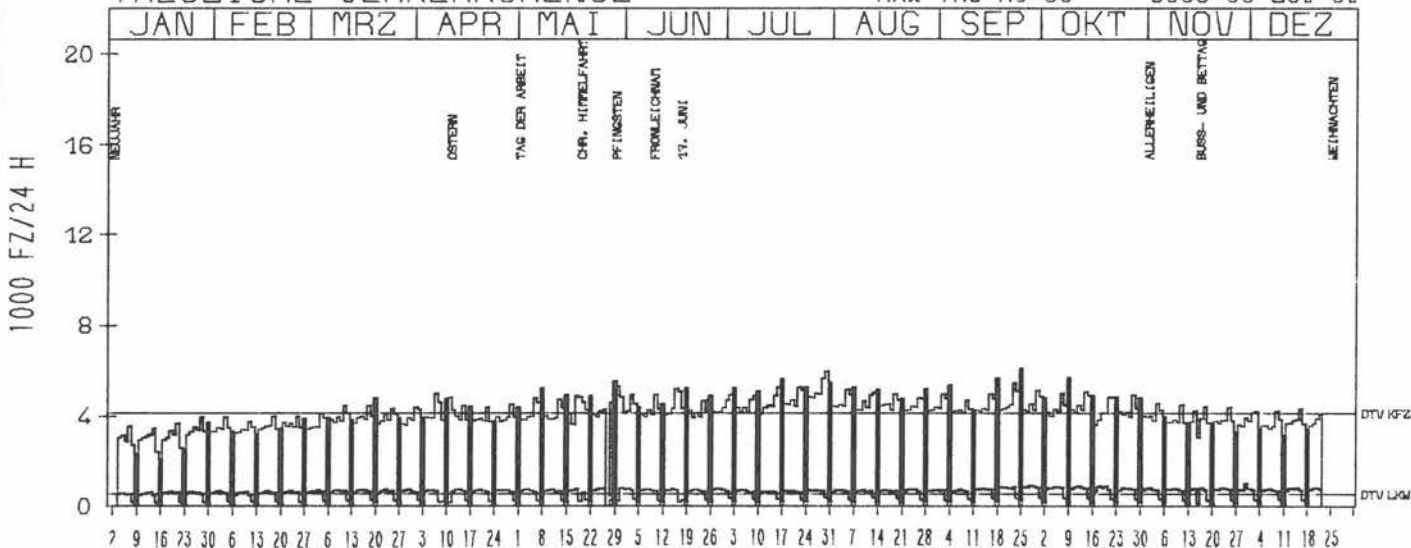
NR.: 2828 3 322

NETZKNOTEN:

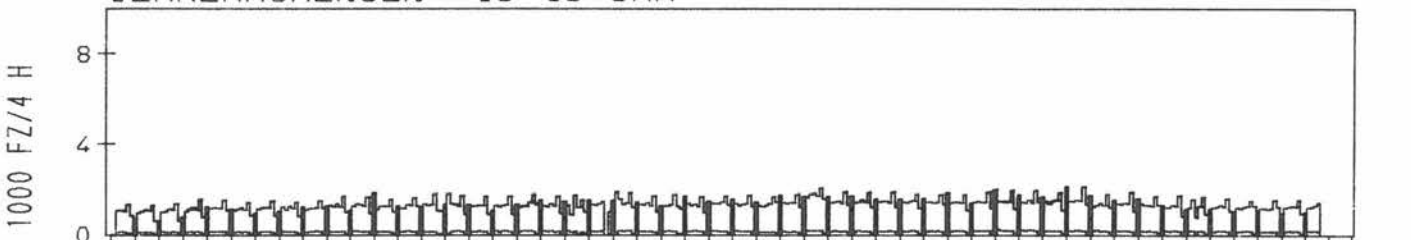
RICHTUNG SUED

DTV KFZ 4129
 DTV LKW 559 = 13.54 %
 MAX TAG MO-FR 5643 FR 29.7 %
 MAX TAG SO+FEI 6098 SO 25.9 %
 MAX TAG MO-SO 6098 SO 25.9 %

TAEGLICHE VERKEHRSMENGE



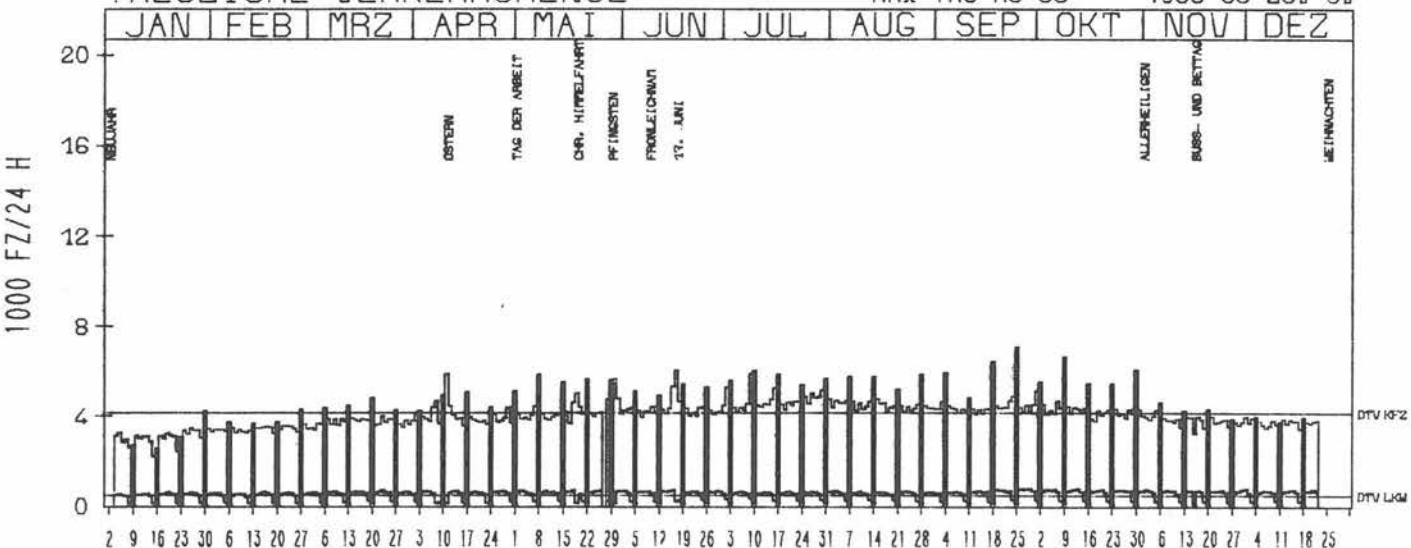
VERKEHRSMENGEN 15-19 UHR



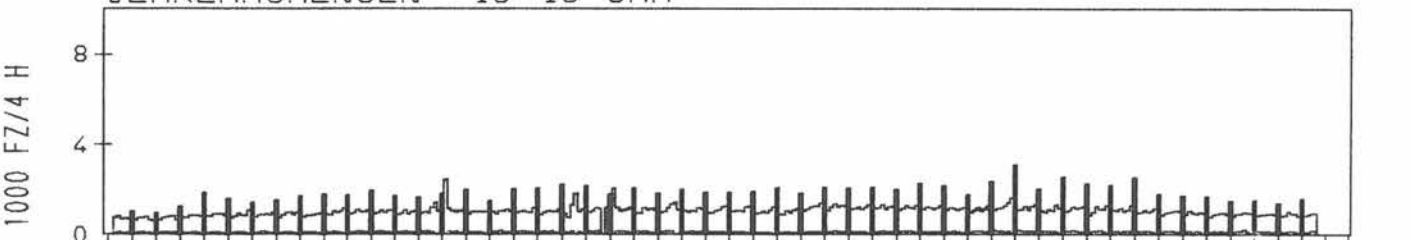
RICHTUNG NORD

DTV KFZ 4140
 DTV LKW 487 = 11.77 %
 MAX TAG MO-FR 5031 MI 27.7 %
 MAX TAG SO+FEI 7083 SO 25.9 %
 MAX TAG MO-SO 7083 SO 25.9 %

TAEGLICHE VERKEHRSMENGE



VERKEHRSMENGEN 15-19 UHR



JAHRESGANGLINIEN 1977

218

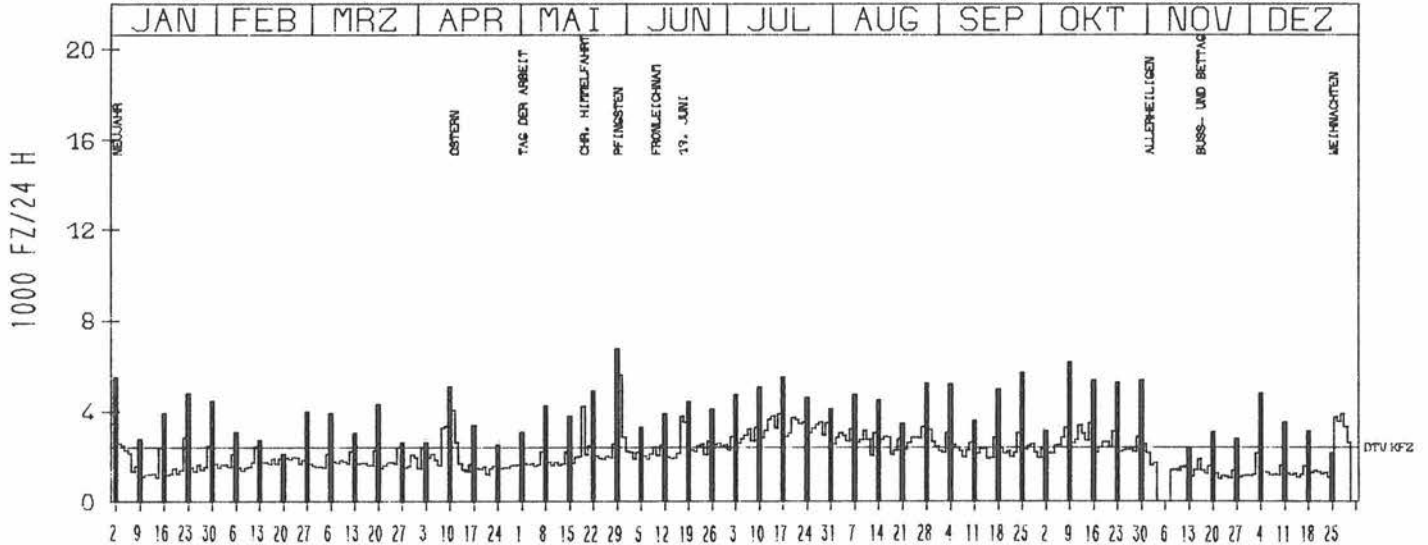
ZST: KÖNIGSKRUG
 NR.: 4229 3 338

LAND: NIEDERSACHSEN
 STRASSE: B 4
 KM: 18,9
 NETZKNOTEN:

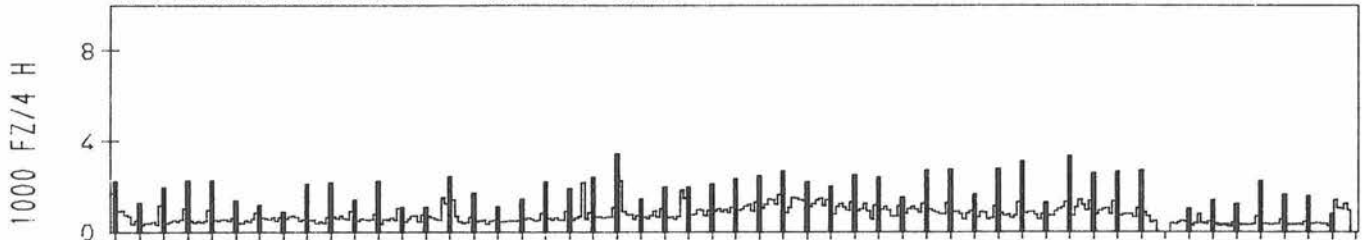
RICHTUNG NÖRD

DTV KFZ	2410
MAX TAG MO-FR	3888 MI 28. 12.
MAX TAG SO+FEI	6744 SO 29. 5.
MAX TAG MO-SO	6744 SO 29. 5.

TÄGLICHE VERKEHRSMENGE



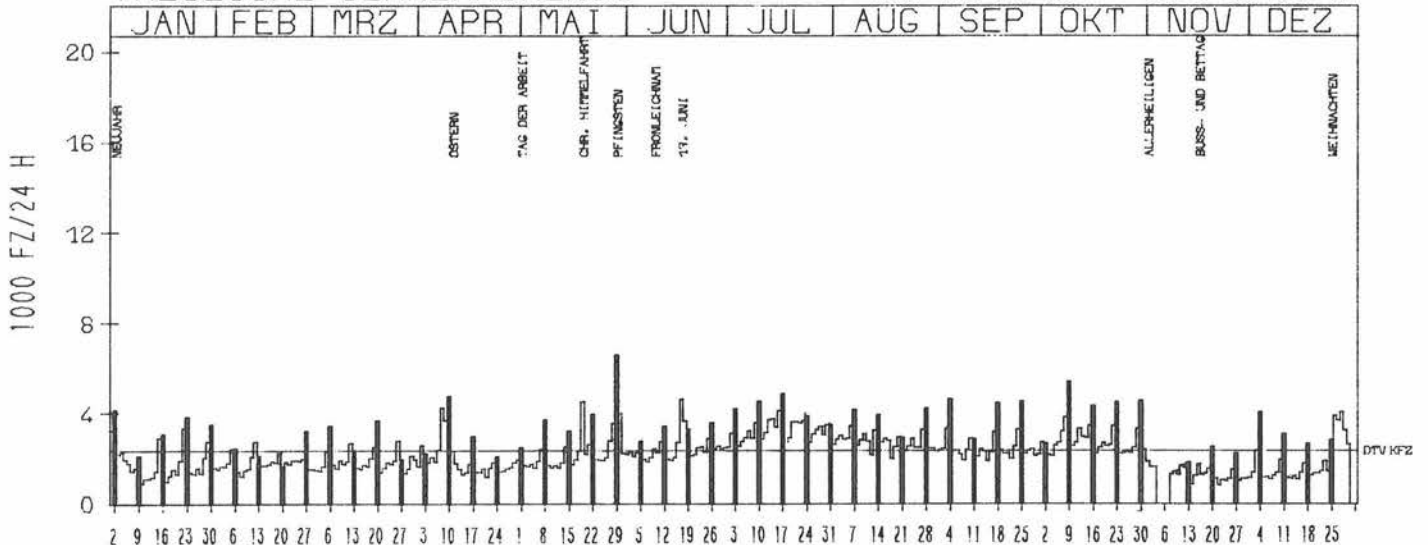
VERKEHRSMENGEN 15-19 UHR



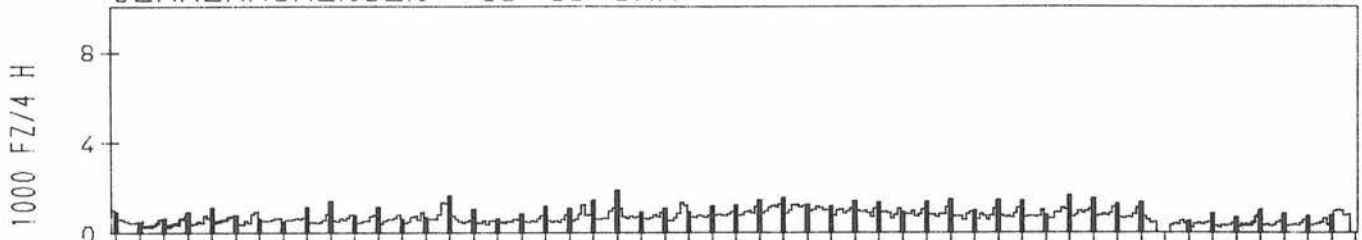
RICHTUNG SÜED

DTV KFZ	2351
MAX TAG MO-FR	4057 MI 28. 12.
MAX TAG SO+FEI	6545 SO 29. 5.
MAX TAG MO-SO	6545 SO 29. 5.

TÄGLICHE VERKEHRSMENGE



VERKEHRSMENGEN 15-19 UHR



JAHRESGANGLINIEN 1977

219

ZST: HAGEN

LAND:
STRASSE:
KM:
NETZKNOTEN:

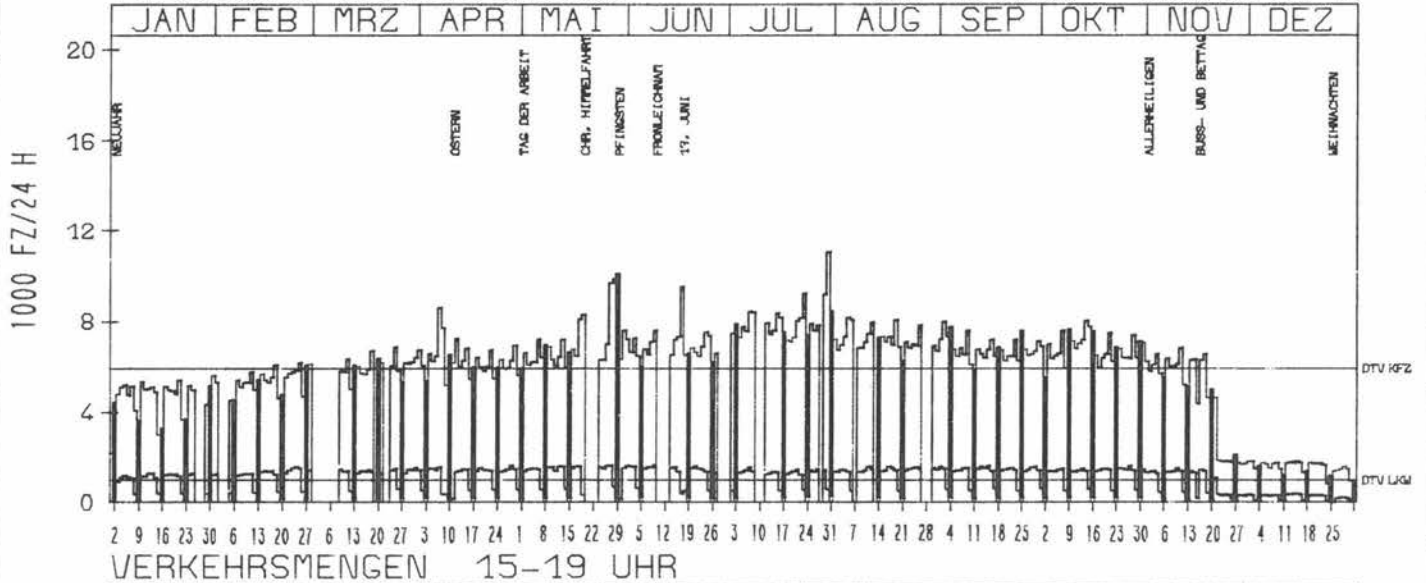
NIEDERSACHSEN
B 6
22.5

NR.: 2618 3 317

RICHTUNG NÖRD

DTV KFZ 5927
DTV LKW 991 = 16.72 %
MAX TAG MO-FR 9186 FR 29.7.
MAX TAG SO+FEI 10075 SO 29.5.
MAX TAG MO-SO 11066 SA 30.7.


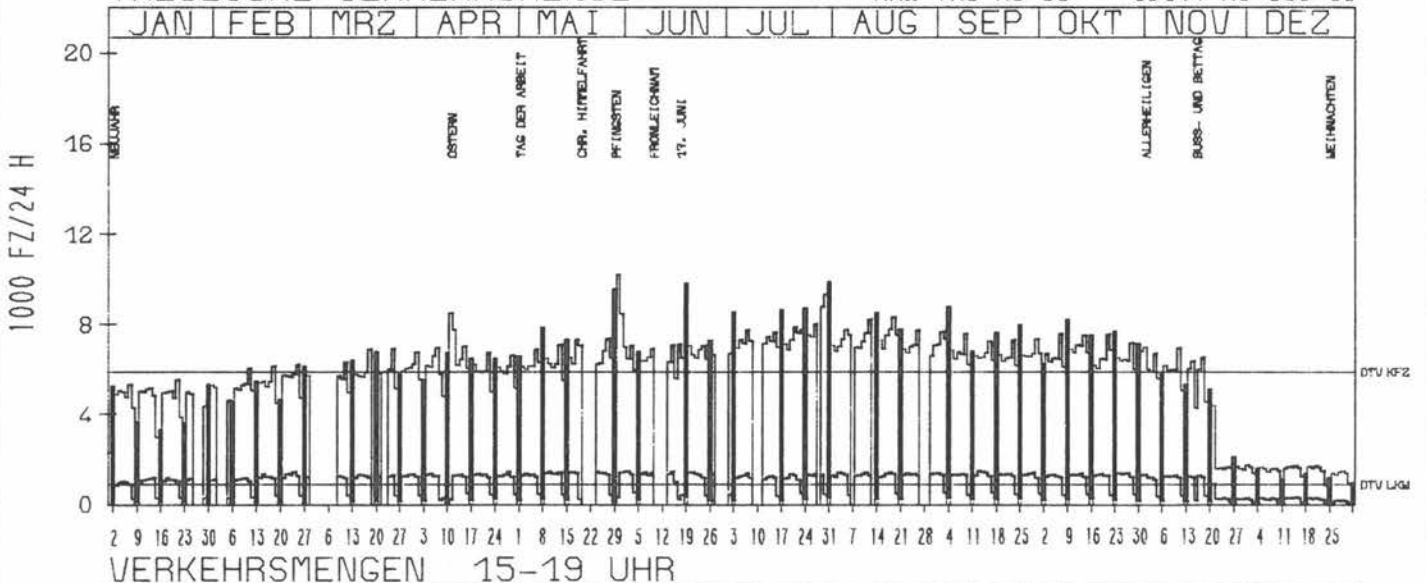
TAEGLICHE VERKEHRSMENGE



RICHTUNG SÜED

DTV KFZ 5885
DTV LKW 889 = 15.11 %
MAX TAG MO-FR 8790 FR 29.7.
MAX TAG SO+FEI 10174 MO 30.5.
MAX TAG MO-SO 10174 MO 30.5.

TAEGLICHE VERKEHRSMENGE



JAHRESGANGLINIEN 1977

220

ZST: LANGENDAMM

LAND: NIEDERSACHSEN

NR.: 3321 3 325

STRASSE: B 6

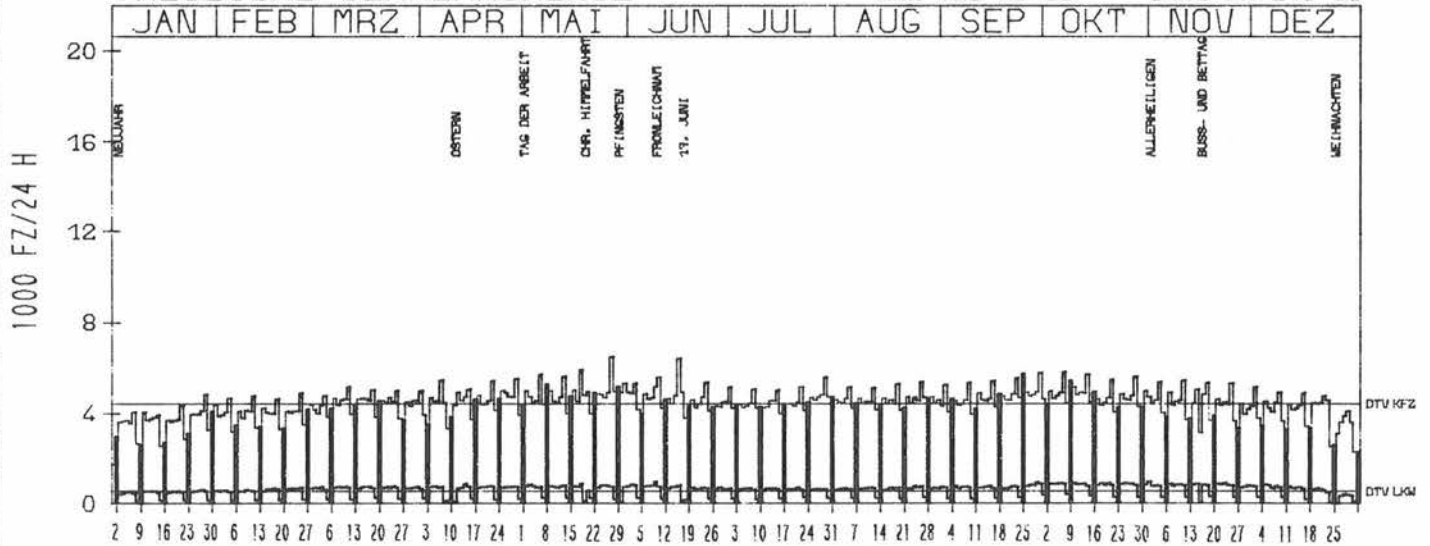
KM: 43.8

NETZKNOTEN:

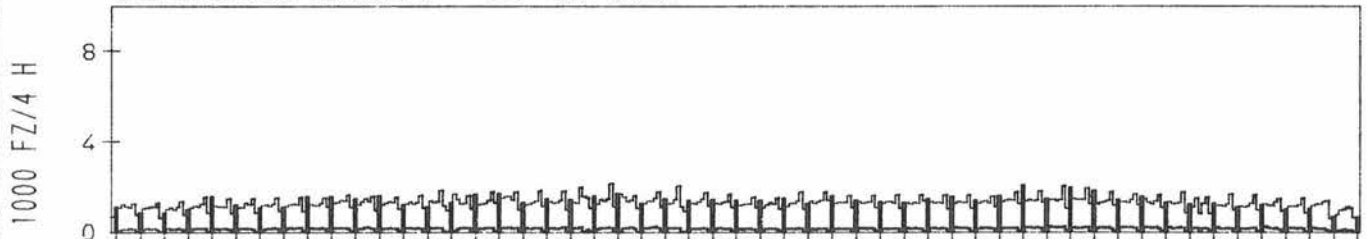
RICHTUNG NÖRD

DTV KFZ 4426
 DTV LKW 539 = 12.17 %
 MAX TAG MO-FR 5806 FR 7.10.0
 MAX TAG SO+FEI 5750 SO 25.9.0
 MAX TAG MO-SO 6478 FR 27.5.0

TÄGLICHE VERKEHRSMENGE



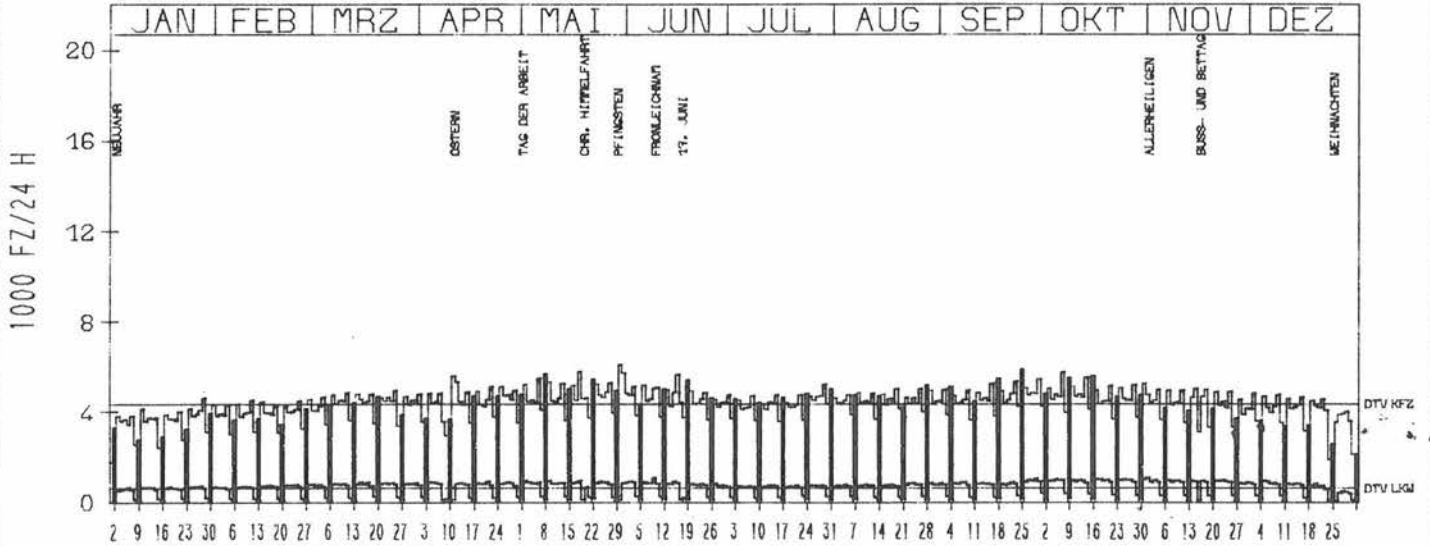
VERKEHRSMENGEN 15-19 UHR




RICHTUNG SÜED

DTV KFZ 4364
 DTV LKW 603 = 13.82 %
 MAX TAG MO-FR 5765 FR 7.10.0
 MAX TAG SO+FEI 6089 MO 30.5.0
 MAX TAG MO-SO 6089 MO 30.5.0

TÄGLICHE VERKEHRSMENGE



VERKEHRSMENGEN 15-19 UHR



JAHRESGANGLINIEN 1977

221

ZST: POSTHOF
NR.: 3928 3 340

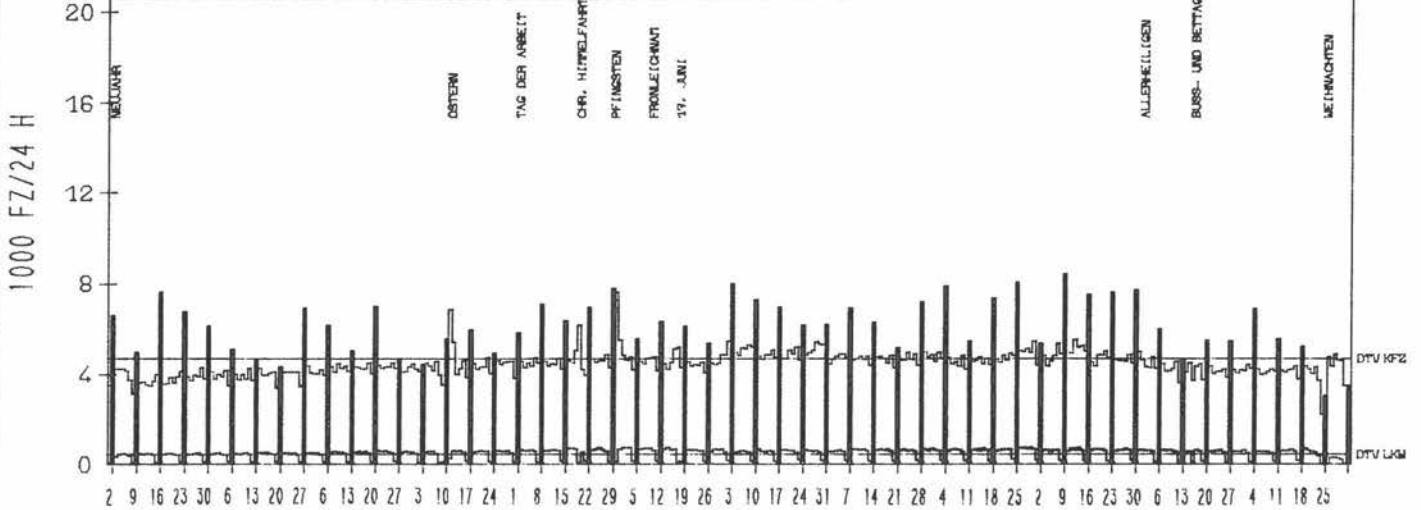
LAND: NIEDERSACHSEN
STRASSE: B 6
KM: 36,9
NETZKNOTEN:

RICHTUNG NORD

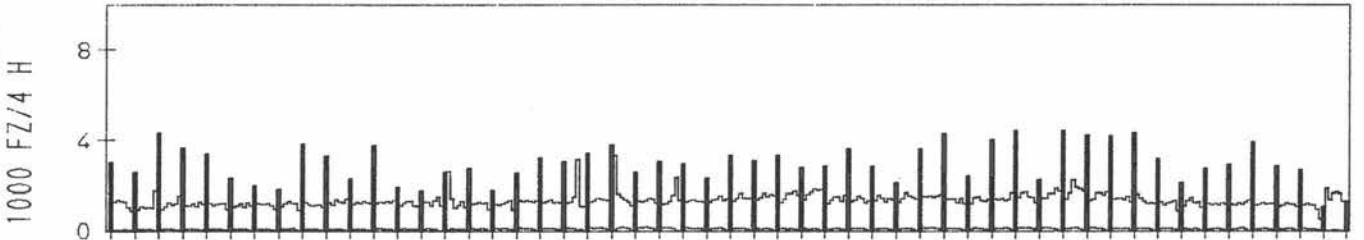
DTV KFZ 4685
DTV LKW 245 = 9,50 %
MAX TAG MO-FR 5522 MI 12,10 %
MAX TAG SO+FEI 8433 SO 9,10 %
MAX TAG MO-SO 8433 SO 9,10 %

TAEGLICHE VERKEHRSMENGE

JAN | FEB | MRZ | APR | MAI | JUN | JUL | AUG | SEP | OKT | NOV | DEZ



VERKEHRSMENGEN 15-19 UHR

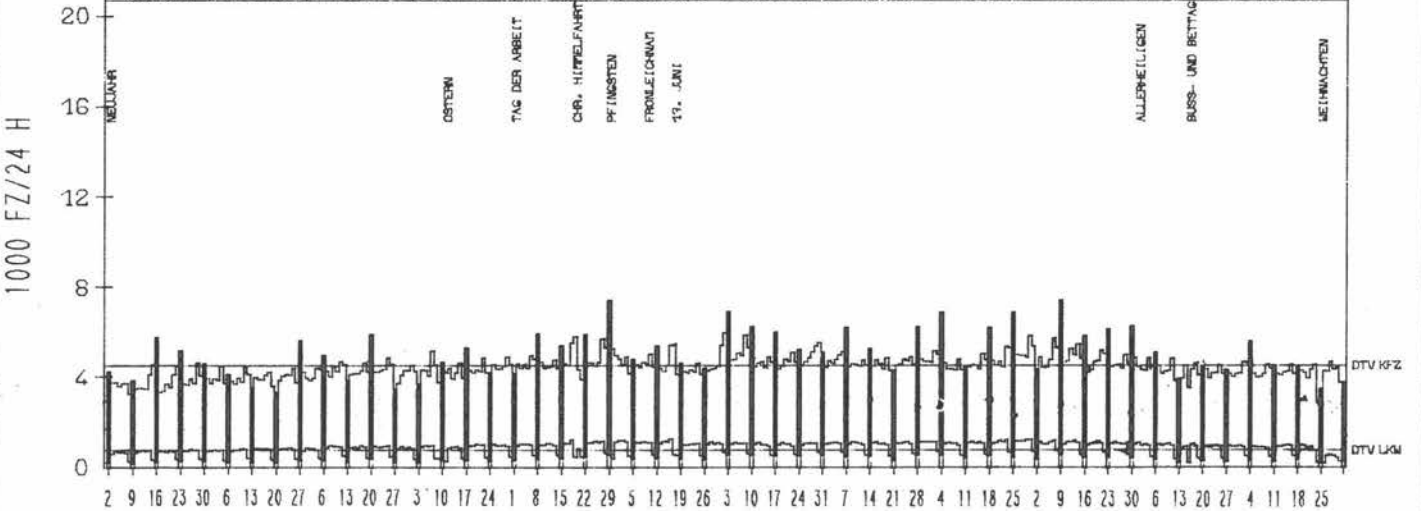


RICHTUNG SUED

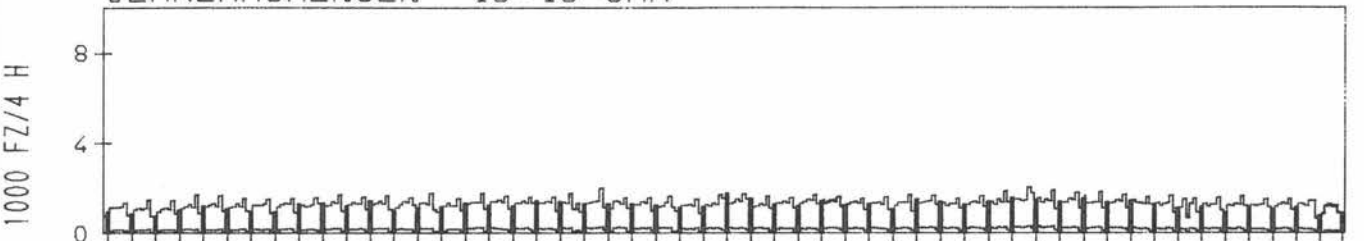
DTV KFZ 4565
DTV LKW 792 = 17,35 %
MAX TAG MO-FR 5891 FR 8,7 %
MAX TAG SO+FEI 7446 SO 29,5 %
MAX TAG MO-SO 7446 SO 29,5 %

TAEGLICHE VERKEHRSMENGE

JAN | FEB | MRZ | APR | MAI | JUN | JUL | AUG | SEP | OKT | NOV | DEZ



VERKEHRSMENGEN 15-19 UHR



JAHRESGANGLINIEN 1977

222

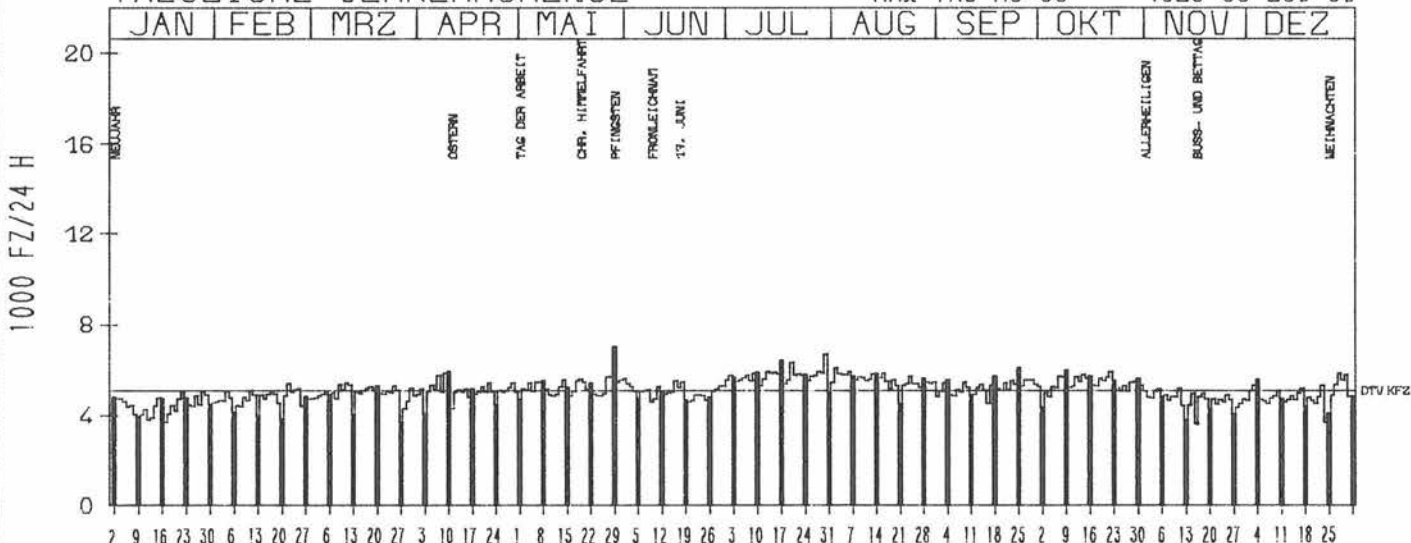
ZST: BUENDHEIM
NR.: 4129 3 336

LAND: NIEDERSACHSEN
STRASSE: B 6
KM: 6.9
NETZKNOTEN:

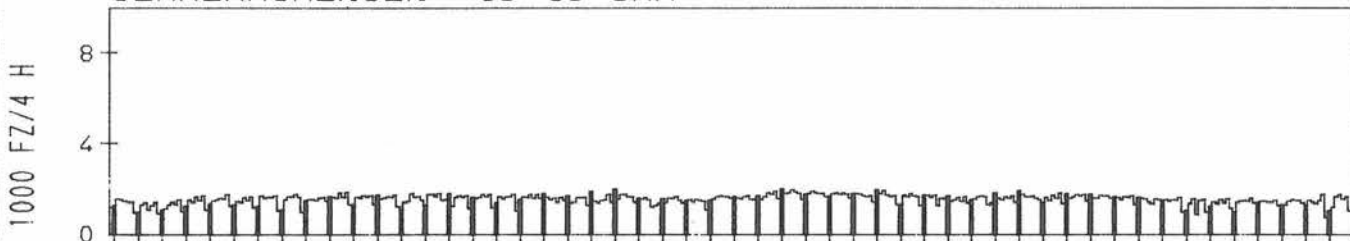
RICHTUNG OST

DTV KFZ 5081
MAX TAG MO-FR 6318 MI 20. 7.0
MAX TAG SO+FEI 7023 SO 29. 5.0
MAX TAG MO-SO 7023 SO 29. 5.0

TAEGLICHE VERKEHRSMENGE



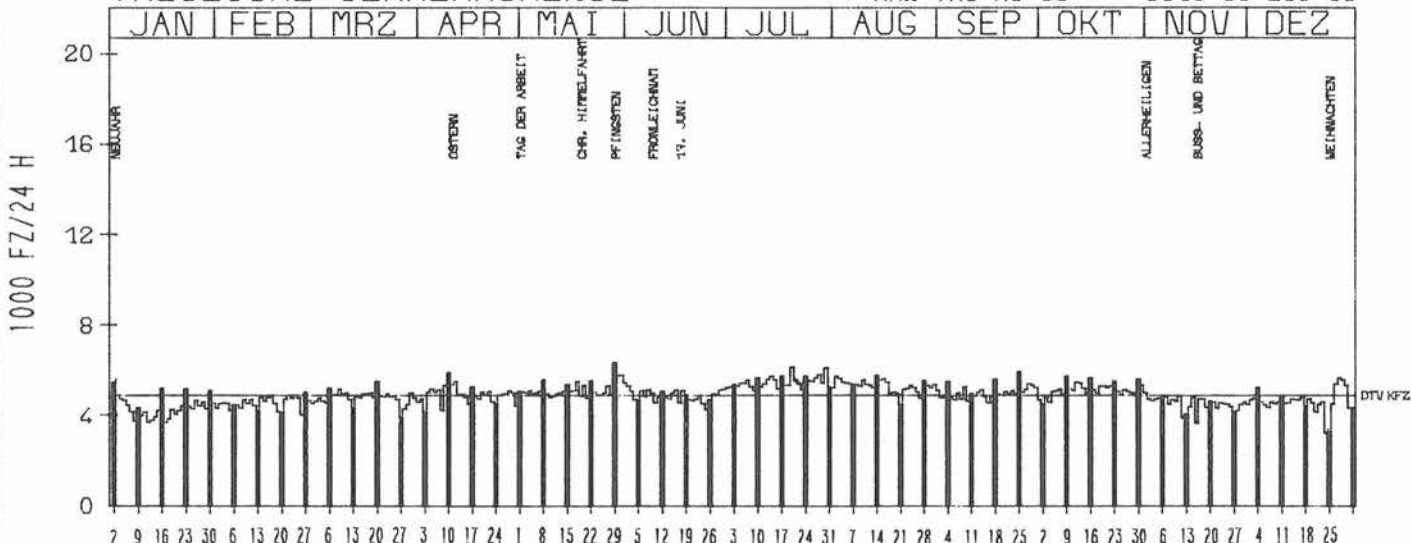
VERKEHRSMENGEN 15-19 UHR



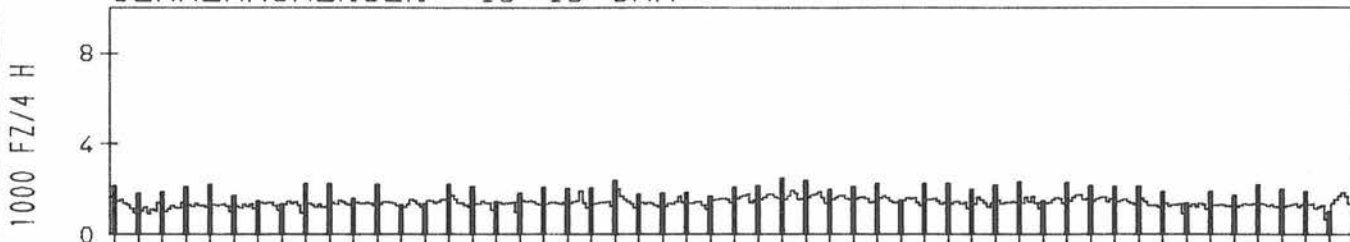
RICHTUNG WEST

DTV KFZ 4891
MAX TAG MO-FR 6105 MI 20. 7.0
MAX TAG SO+FEI 6315 SO 29. 5.0
MAX TAG MO-SO 6315 SO 29. 5.0

TAEGLICHE VERKEHRSMENGE



VERKEHRSMENGEN 15-19 UHR



JAHRESGANGLINIEN 1977

223

ZST: OSTERCAPPELN
NR.: 3615 3 329

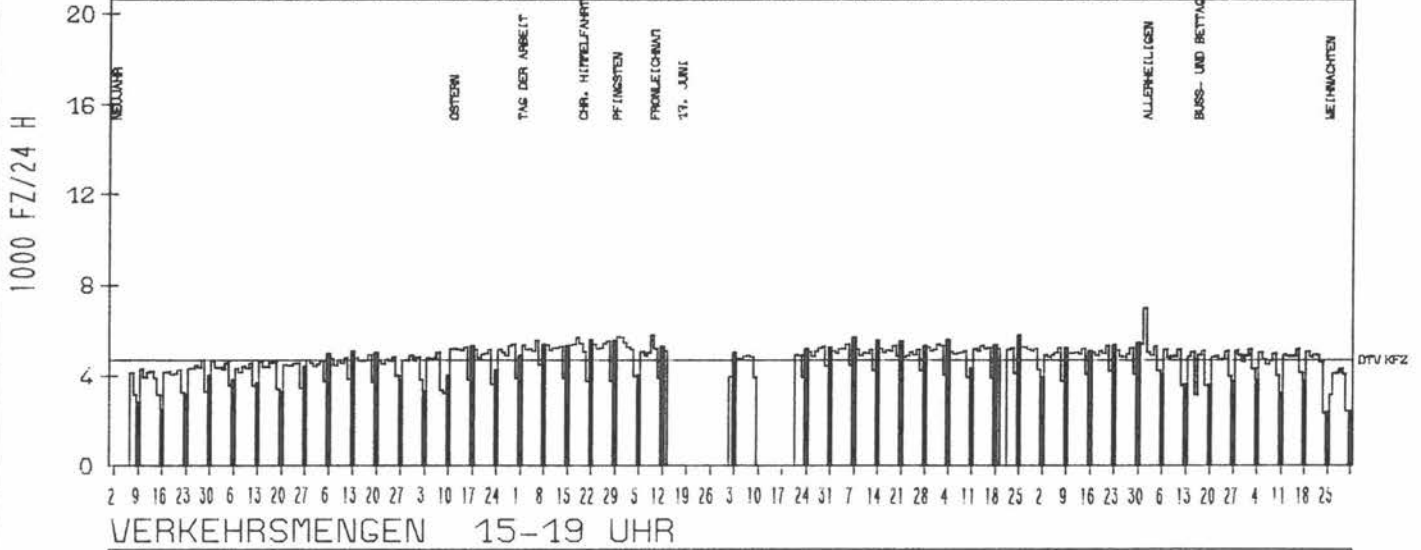
LAND: NIEDERSACHSEN
STRASSE: B 51
KM: 12,5
NETZKNOTEN:

RICHTUNG WEST

DTV KFZ 4673
MAX TAG MO-FR 7000 DI 1,11
MAX TAG SO+FEI 5767 SO 25,9
MAX TAG MO-SO 7000 DI 1,11

TAEGLICHE VERKEHRSMENGE

JAN FEB MRZ APR MAI JUN JUL AUG SEP OKT NOV DEZ


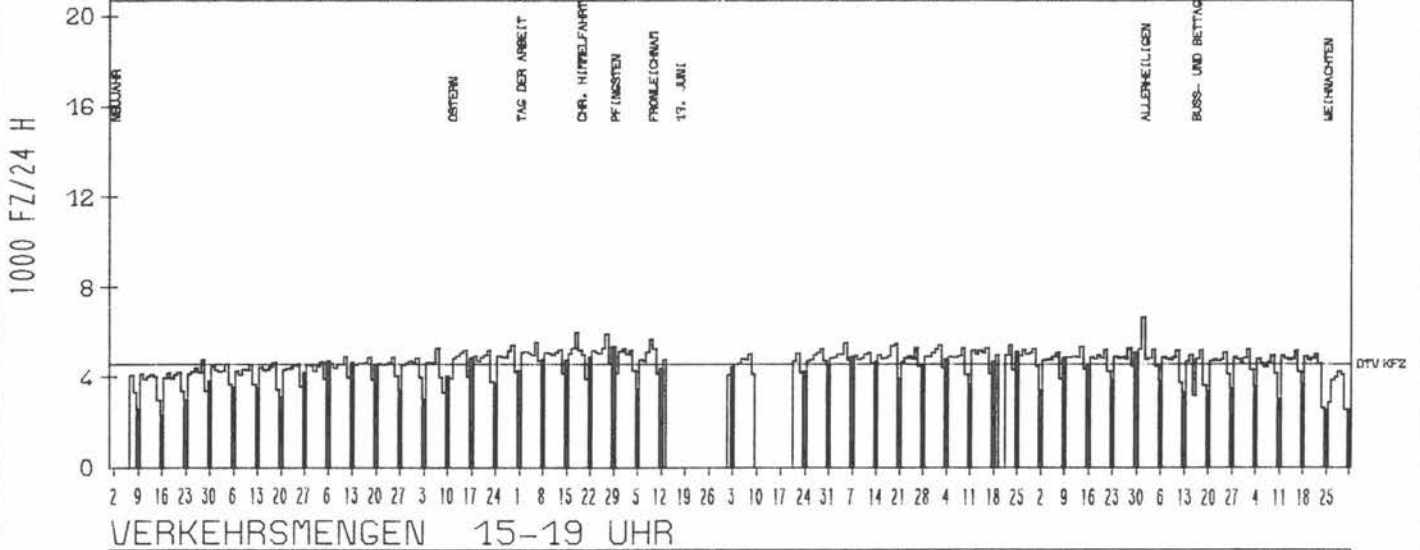


RICHTUNG OST

DTV KFZ 4577
MAX TAG MO-FR 6636 DI 1,11
MAX TAG SO+FEI 5356 SO 29,5
MAX TAG MO-SO 6636 DI 1,11

TAEGLICHE VERKEHRSMENGE

JAN FEB MRZ APR MAI JUN JUL AUG SEP OKT NOV DEZ



JAHRESGANGLINIEN 1977

224

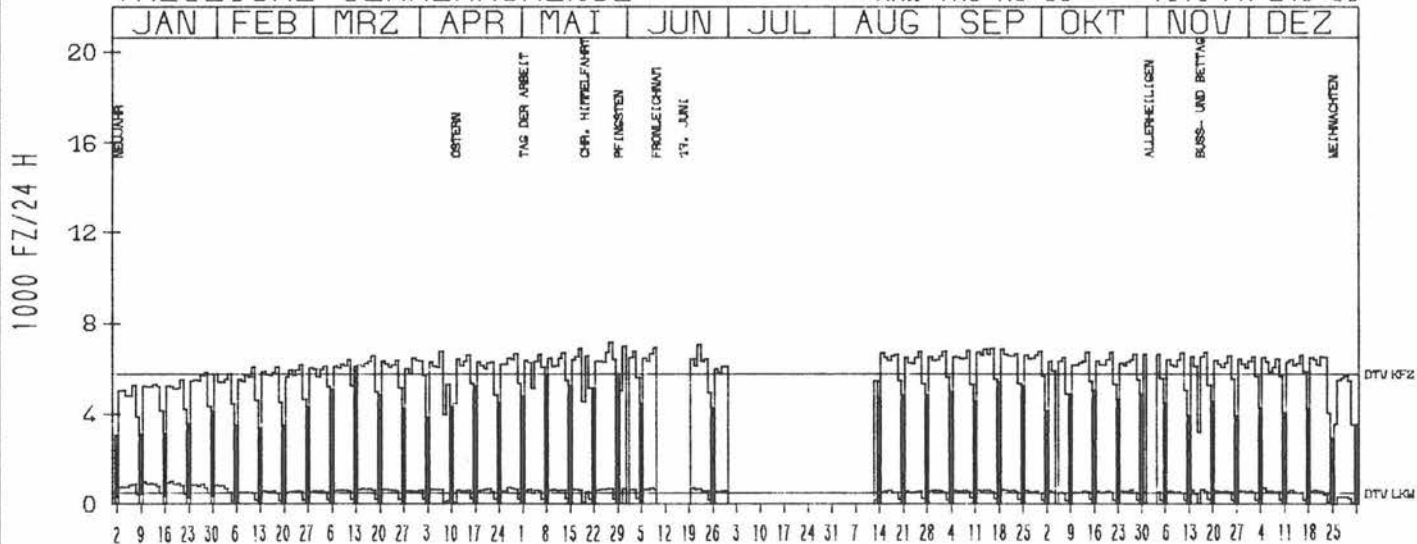
ZST: ALLERSHEIM
 NR.: 4023 3 339

LAND: NIEDERSACHSEN
 STRASSE: B 64
 KM: 61,4
 NETZKNOTEN:


RICHTUNG NÖRD

DTV KFZ 5749
 DTV LKW 468 = 8,13 %
 MAX TAG MO-FR 7040 MI 22,6 %
 MAX TAG SO+FEI 6087 SO 13,3 %
 MAX TAG MO-SO 7141 FR 27,5 %

TÄGLICHE VERKEHRSMENGE



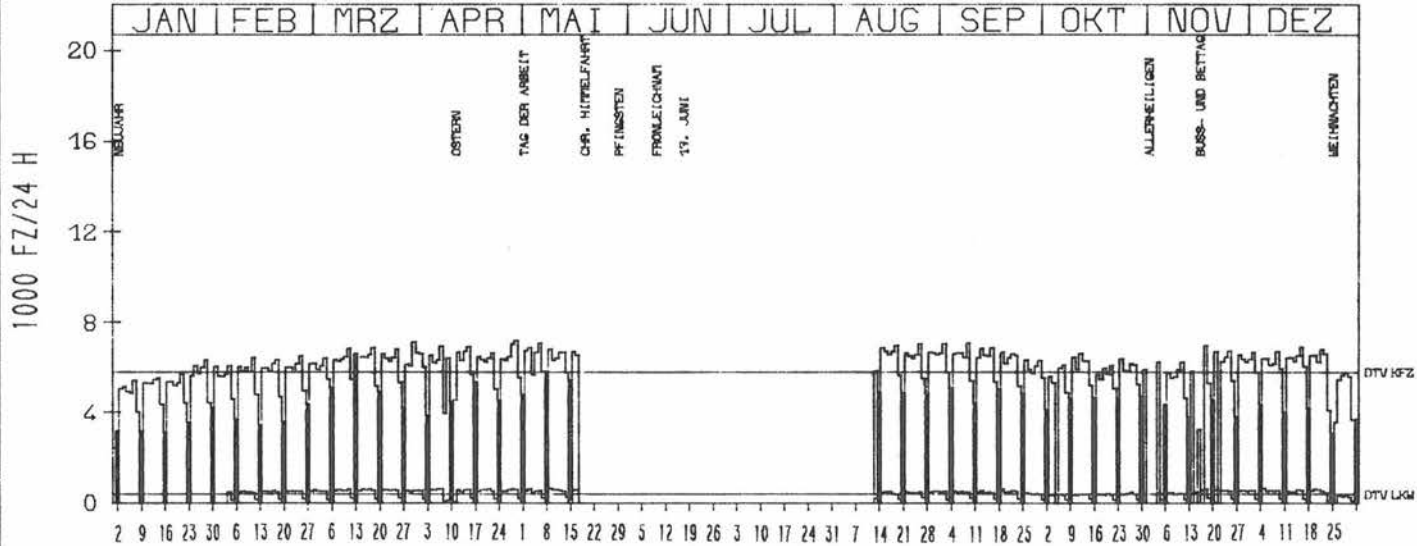
VERKEHRSMENGEN 15-19 UHR



RICHTUNG SÜED

DTV KFZ 5798
 DTV LKW 381 = 6,57 %
 MAX TAG MO-FR 7194 FR 29,4 %
 MAX TAG SO+FEI 6586 SO 13,3 %
 MAX TAG MO-SO 7194 FR 29,4 %

TÄGLICHE VERKEHRSMENGE



VERKEHRSMENGEN 15-19 UHR



JAHRESGANGLINIEN 1977

225

ZST: HILTER

LAND:

NIEDERSACHSEN

STRASSE:

B 68

KM:

9,3

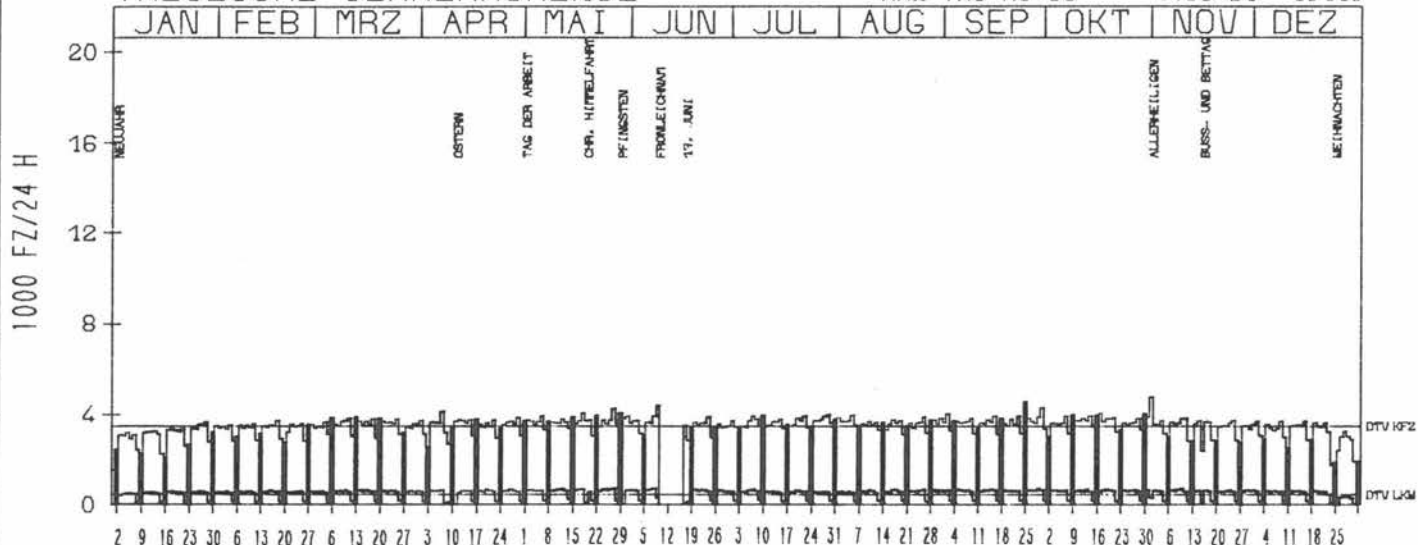
NR.: 3814 3 334

NETZKNOTEN:

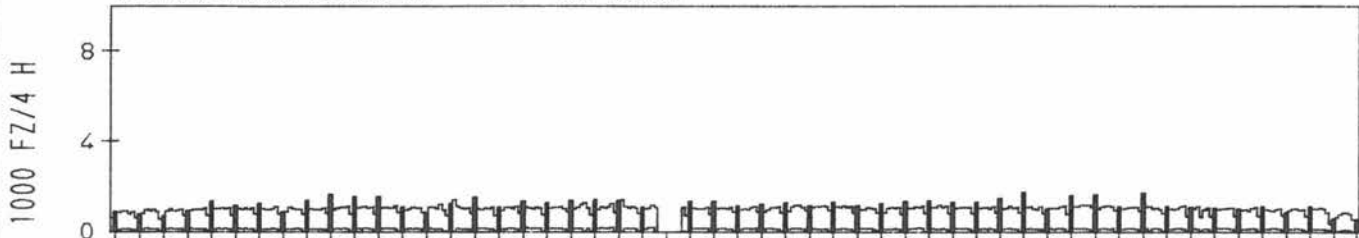
RICHTUNG NÖRD

DTV KFZ 3476
 DTV LKW 245 = 12,80 %
 MAX TAG MO-FR 4758 DI 1,11 %
 MAX TAG SO+FEI 4563 SO 25,9 %
 MAX TAG MO-SO 4758 DI 1,11 %

TAEGLICHE VERKEHRSMENGE



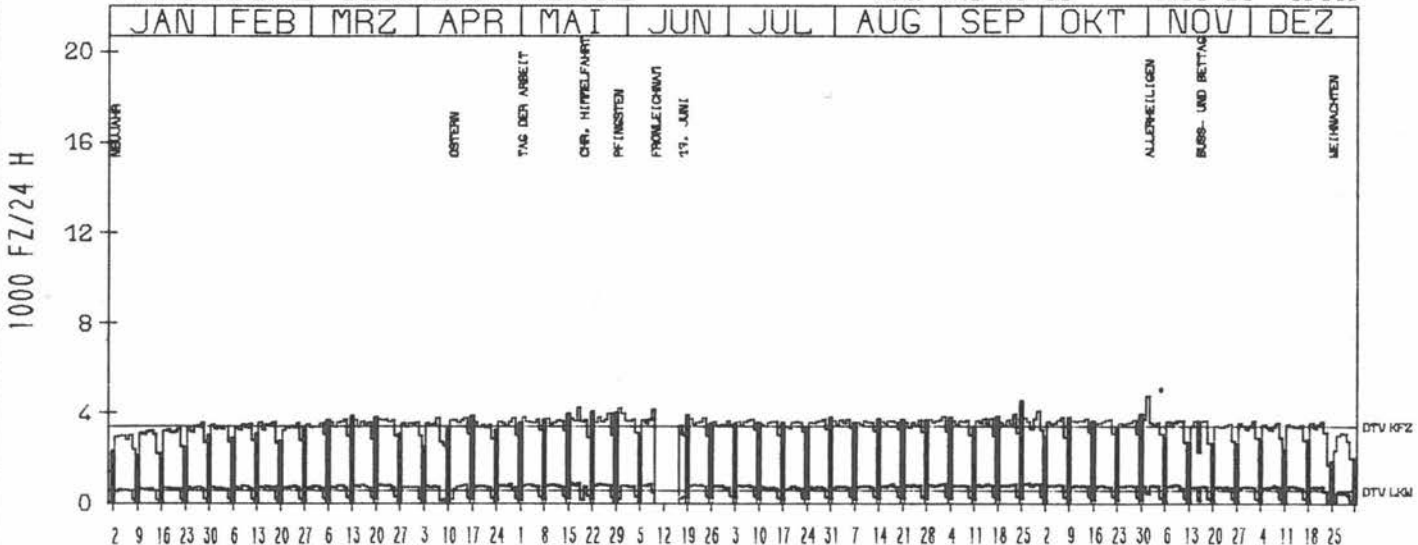
VERKEHRSMENGEN 15-19 UHR




RICHTUNG SÜED

DTV KFZ 3402
 DTV LKW 560 = 16,47 %
 MAX TAG MO-FR 4766 DI 1,11 %
 MAX TAG SO+FEI 4535 SO 25,9 %
 MAX TAG MO-SO 4766 DI 1,11 %

TAEGLICHE VERKEHRSMENGE



VERKEHRSMENGEN 15-19 UHR



JAHRESGANGLINIEN 1977

226

ZST: PAPENBURG

LAND: NIEDERSACHSEN

STRASSE: B 70

NR.: 2910 3 326

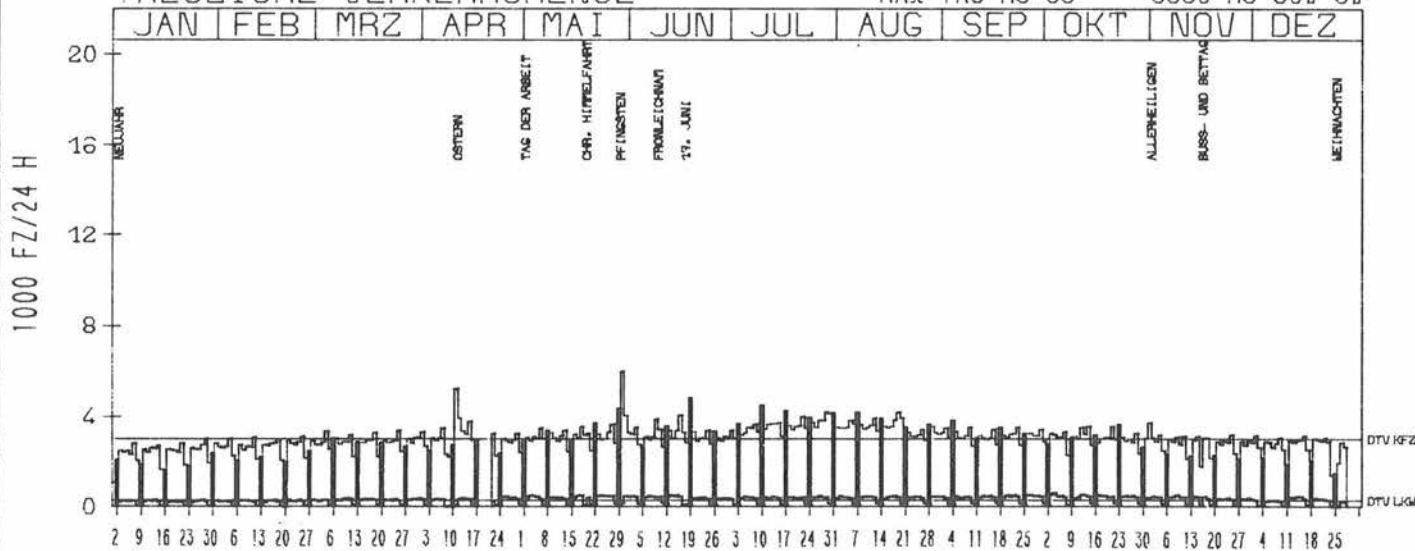
KM: 14,1

NETZKNOTEN:

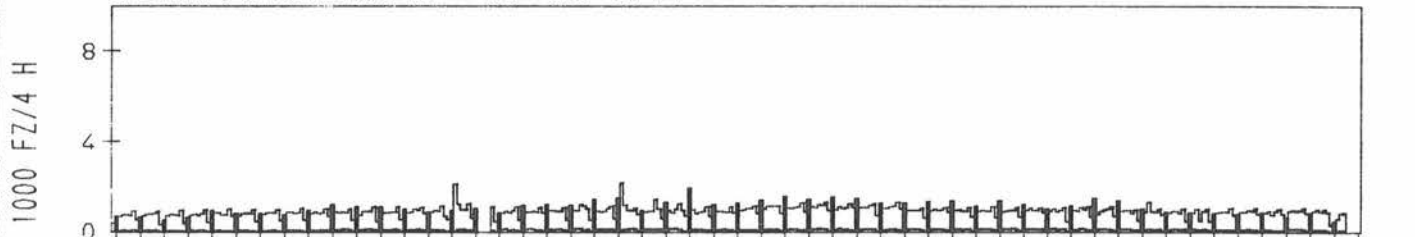
RICHTUNG SUED

DTV KFZ 3025
 DTV LKW 289 = 9,55 %
 MAX TAG MO-FR 4196 FR 29,7 %
 MAX TAG SO+FEI 5990 MO 30,5 %
 MAX TAG MO-SO 5990 MO 30,5 %

TAEGLICHE VERKEHRSMENGE



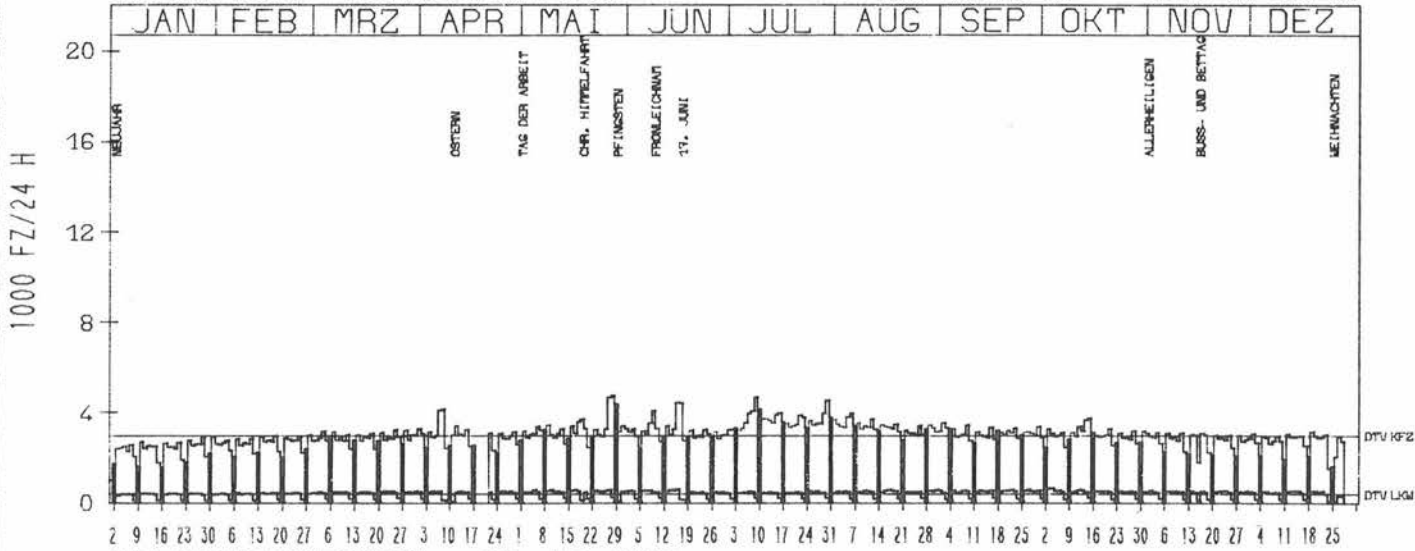
VERKEHRSMENGEN 15-19 UHR



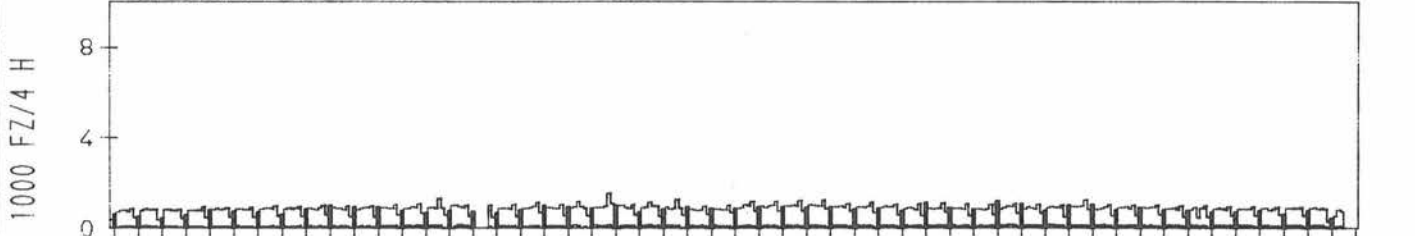
RICHTUNG NORD

DTV KFZ 2981
 DTV LKW 367 = 12,30 %
 MAX TAG MO-FR 4098 DO 9,6 %
 MAX TAG SO+FEI 4414 FR 17,6 %
 MAX TAG MO-SO 4746 SA 28,5 %

TAEGLICHE VERKEHRSMENGE



VERKEHRSMENGEN 15-19 UHR



JAHRESGANGLINIEN 1977

227

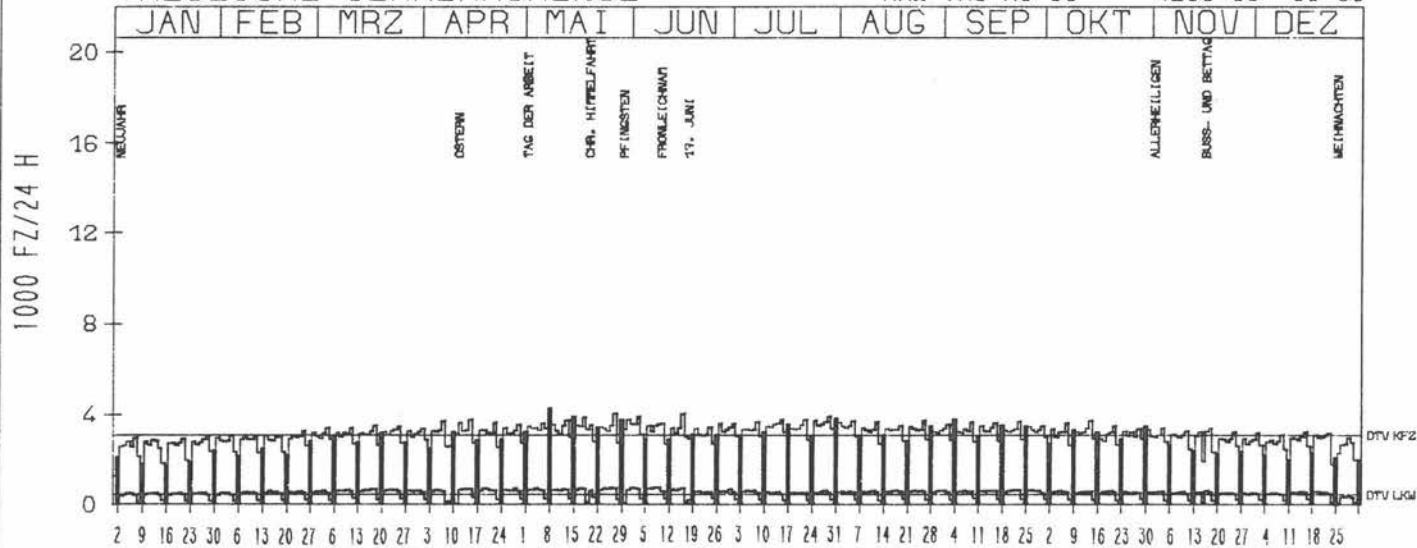
ZST: GLINDE
NR.: 2510 3 319

LAND: NIEDERSACHSEN
STRASSE: B 71
KM: 4,9
NETZKNOTEN:


RICHTUNG OST

DTV KFZ 3080
DTV LKW 439 = 14,25 %
MAX TAG MO-FR 3896 FR 3,6
MAX TAG SO+FEI 4259 SO 8,5
MAX TAG MO-SO 4259 SO 8,5

TAEGLICHE VERKEHRSMENGE



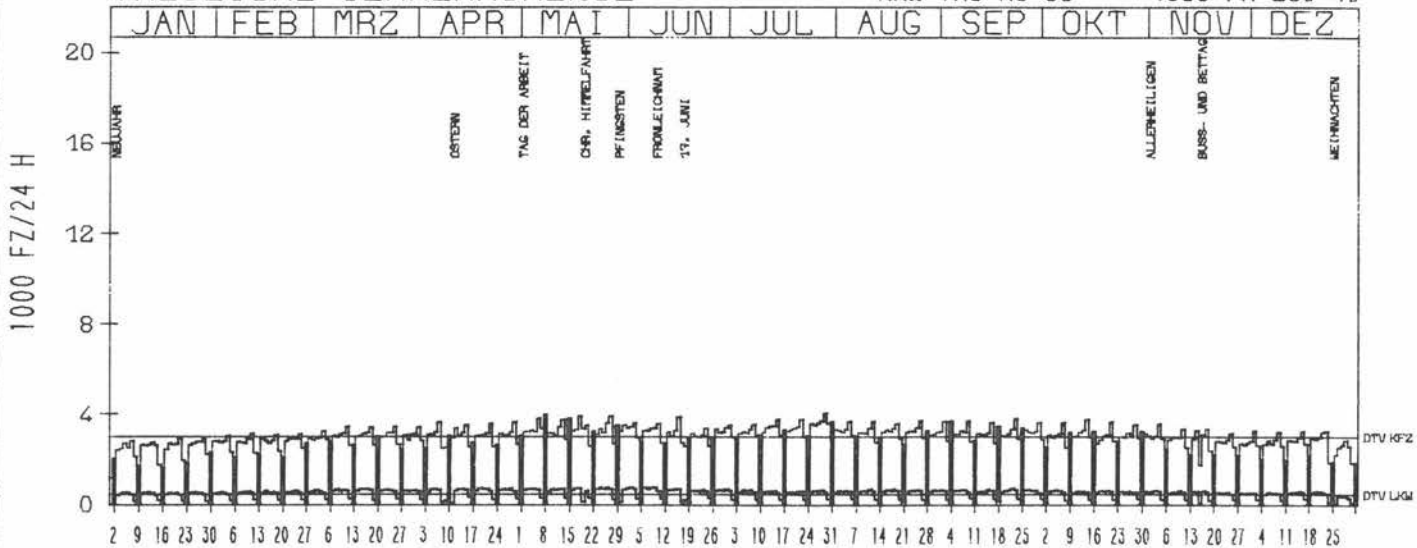
VERKEHRSMENGEN 15-19 UHR




RICHTUNG WEST

DTV KFZ 3010
DTV LKW 453 = 15,03 %
MAX TAG MO-FR 4038 FR 29,7
MAX TAG SO+FEI 3976 SO 8,5
MAX TAG MO-SO 4038 FR 29,7

TAEGLICHE VERKEHRSMENGE



VERKEHRSMENGEN 15-19 UHR



JAHRESGANGLINIEN 1977

228

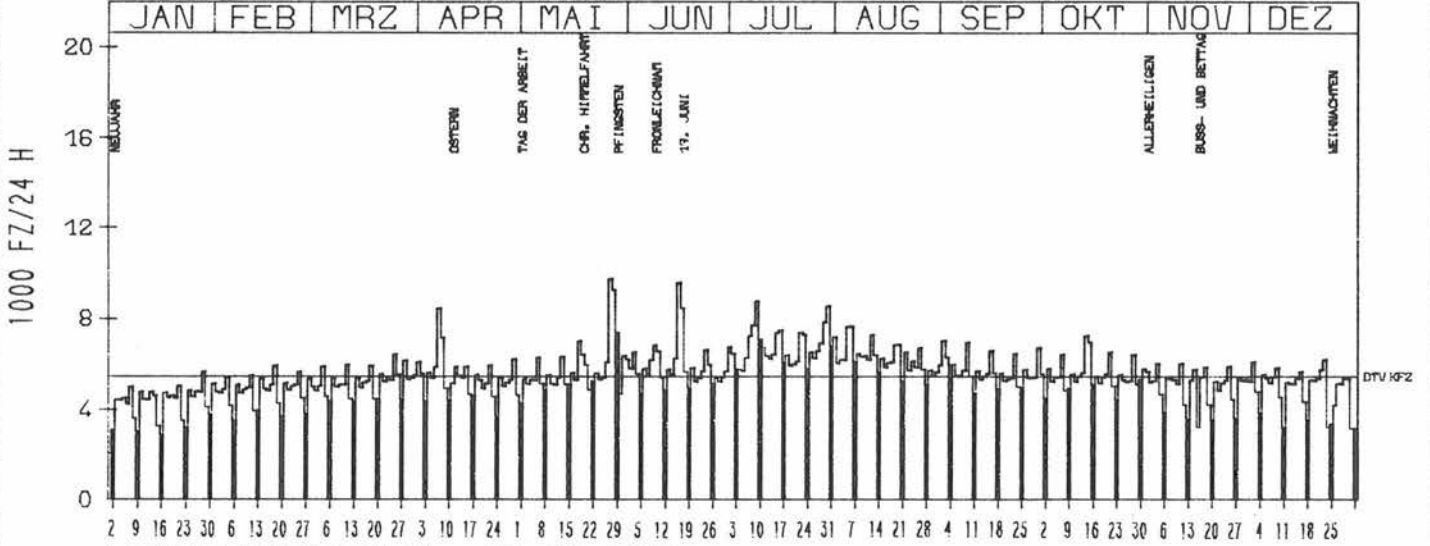
ZST: AURICH
NR.: 2510 3 311

LAND: NIEDERSACHSEN
STRASSE: B 72
KM: 2.1
NETZKNOTEN:

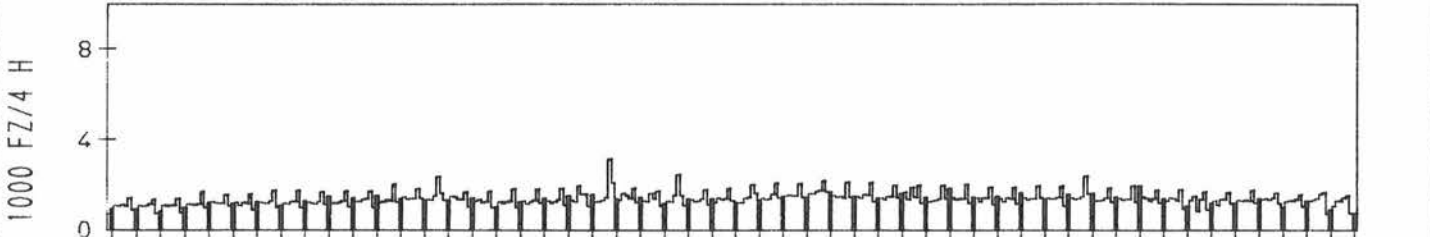
RICHTUNG NÖRD

DTV KFZ 5443
MAX TAG MO-FR 7847 FR 29. 7.0
MAX TAG SO+FEI 8460 FR 17. 6.0
MAX TAG MO-SO 9753 FR 27. 5.0

TAEGLICHE VERKEHRSMENGE



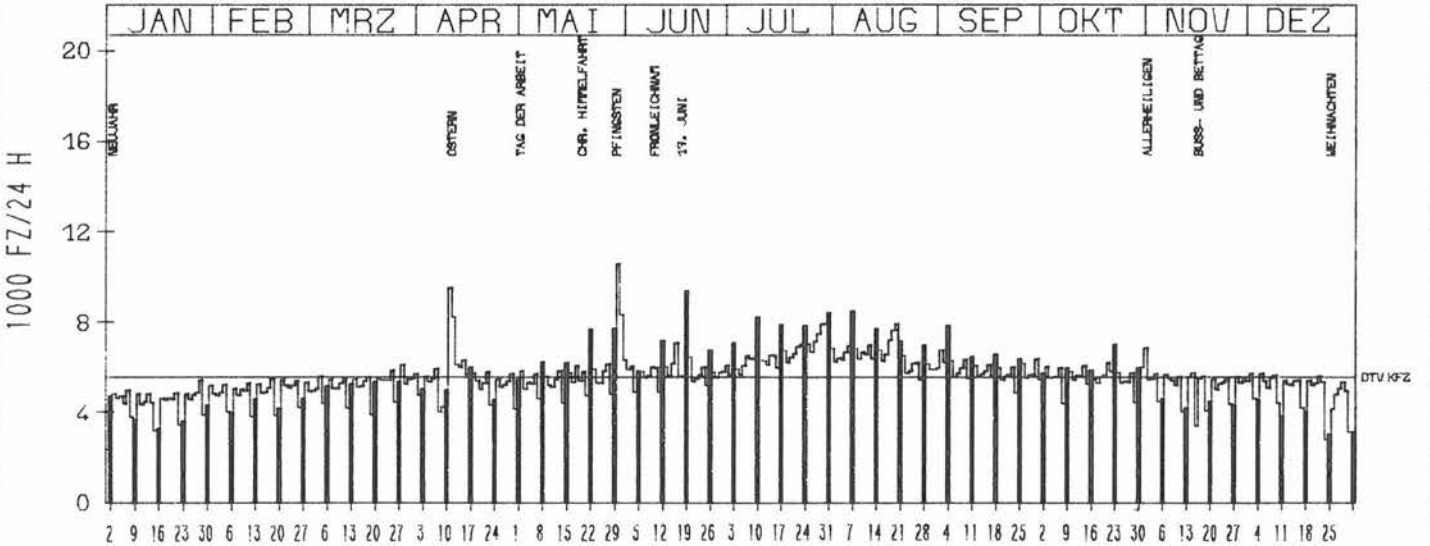
VERKEHRSMENGEN 15-19 UHR



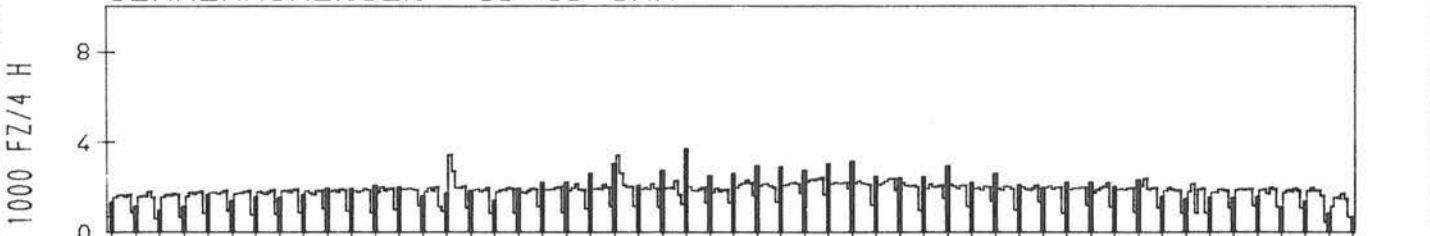
RICHTUNG SÜED

DTV KFZ 5561
MAX TAG MO-FR 8302 DI 31. 5.0
MAX TAG SO+FEI 10582 MO 30. 5.0
MAX TAG MO-SO 10582 MO 30. 5.0

TAEGLICHE VERKEHRSMENGE



VERKEHRSMENGEN 15-19 UHR



JAHRESGANGLINIEN 1977

ZST: STADE
 NR.: 2422 3 318

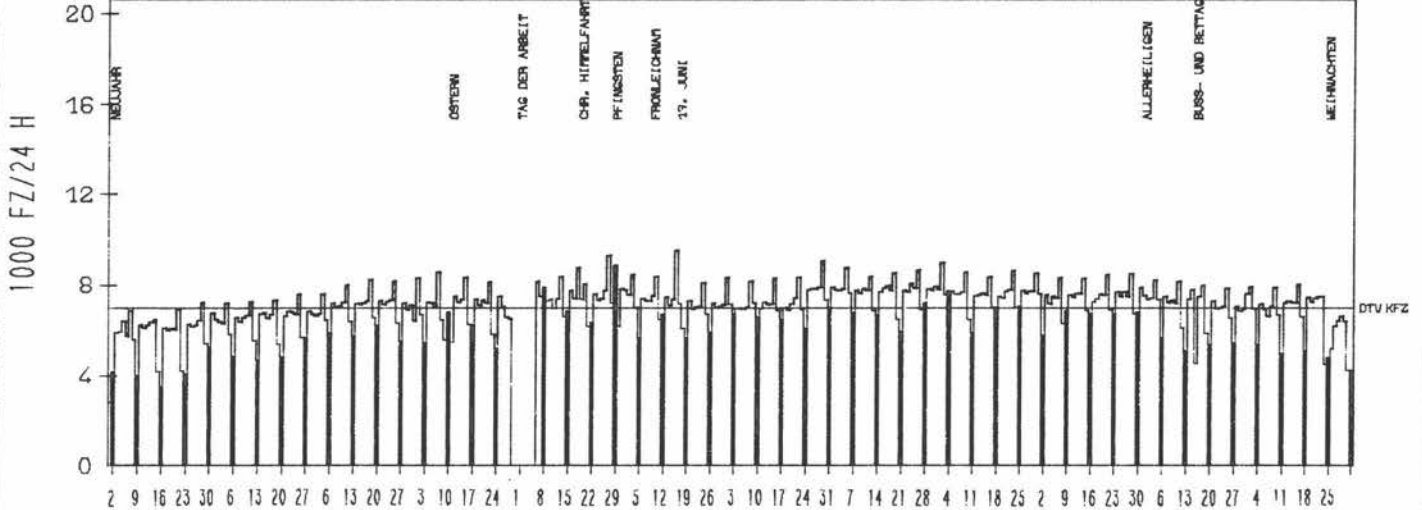
LAND: NIEDERSACHSEN
 STRASSE: B 73
 KM: 4.0
 NETZKNOTEN:

RICHTUNG NÖRD

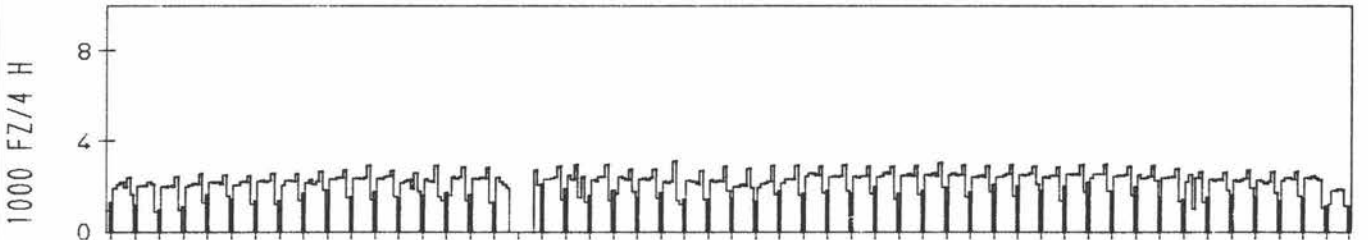
DTV KFZ 6994
 MAX TAG MO-FR 9039 FR 29. 7.
 MAX TAG SO+FEI 8844 SO 29. 5.
 MAX TAG MO-SO 9501 DO 16. 6.

TAEGLICHE VERKEHRSMENGE

JAN	FEB	MRZ	APR	MAI	JUN	JUL	AUG	SEP	OKT	NOV	DEZ
-----	-----	-----	-----	-----	-----	-----	-----	-----	-----	-----	-----



VERKEHRSMENGEN 15-19 UHR

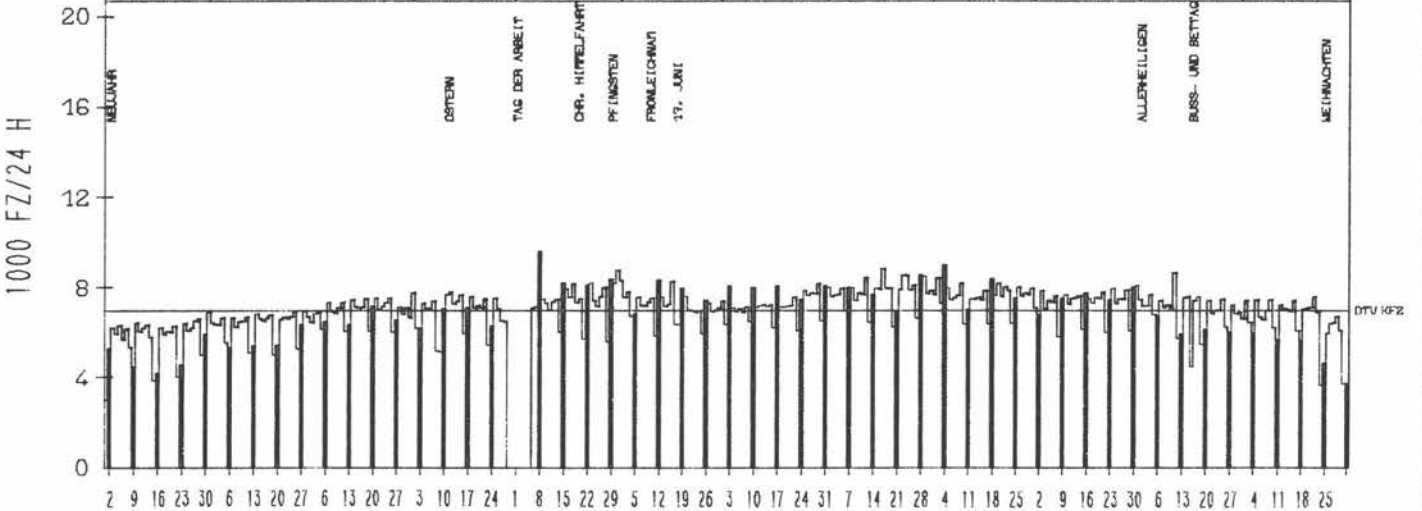


RICHTUNG SÜED

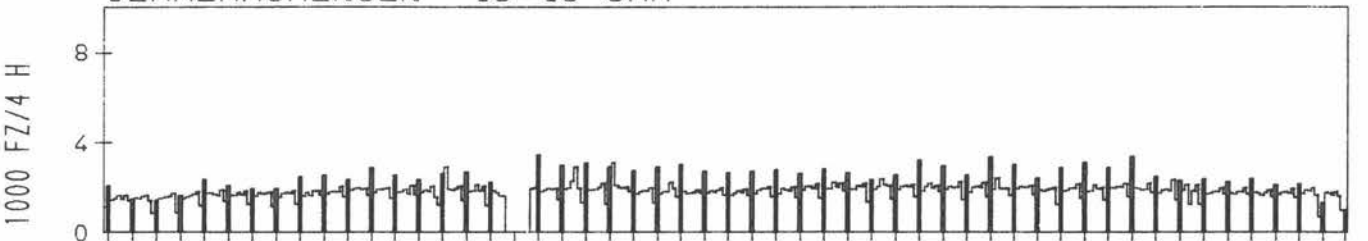
DTV KFZ 6980
 MAX TAG MO-FR 8816 MI 17. 8.
 MAX TAG SO+FEI 9598 SO 8. 5.
 MAX TAG MO-SO 9598 SO 8. 5.

TAEGLICHE VERKEHRSMENGE

JAN	FEB	MRZ	APR	MAI	JUN	JUL	AUG	SEP	OKT	NOV	DEZ
-----	-----	-----	-----	-----	-----	-----	-----	-----	-----	-----	-----



VERKEHRSMENGEN 15-19 UHR



JAHRESGANGLINIEN 1977

230

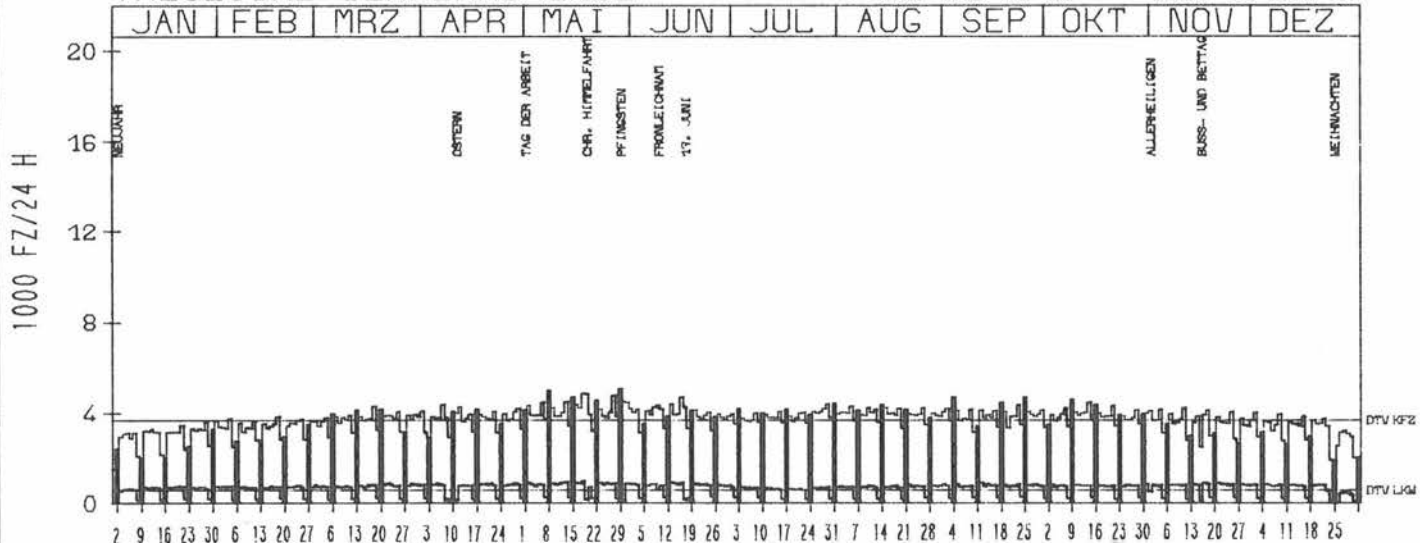
ZST: RINTELN
 NR.: 3720 3 331

LAND: NIEDERSACHSEN
 STRASSE: B 83
 KM: 7,6
 NETZKNOTEN:

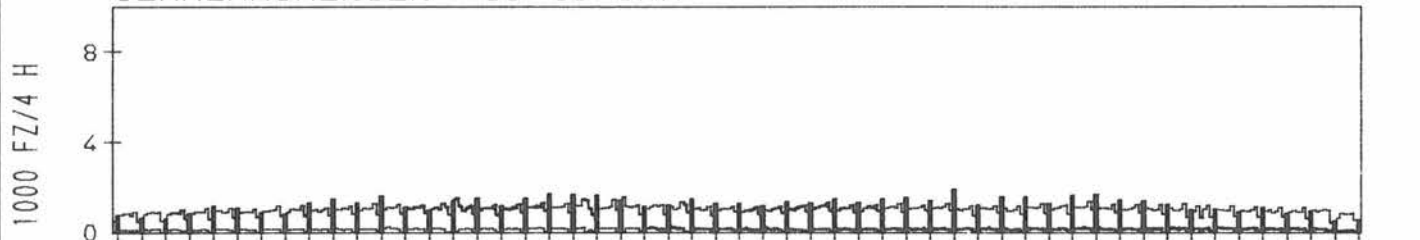
RICHTUNG OST

DTV KFZ	3680
DTV LKW	572 = 15,55 %
MAX TAG MO-FR	4476 FR 13,5
MAX TAG SO+FEI	5053 SO 29,5
MAX TAG MO-SO	5053 SO 29,5

TAEGLICHE VERKEHRSMENGE



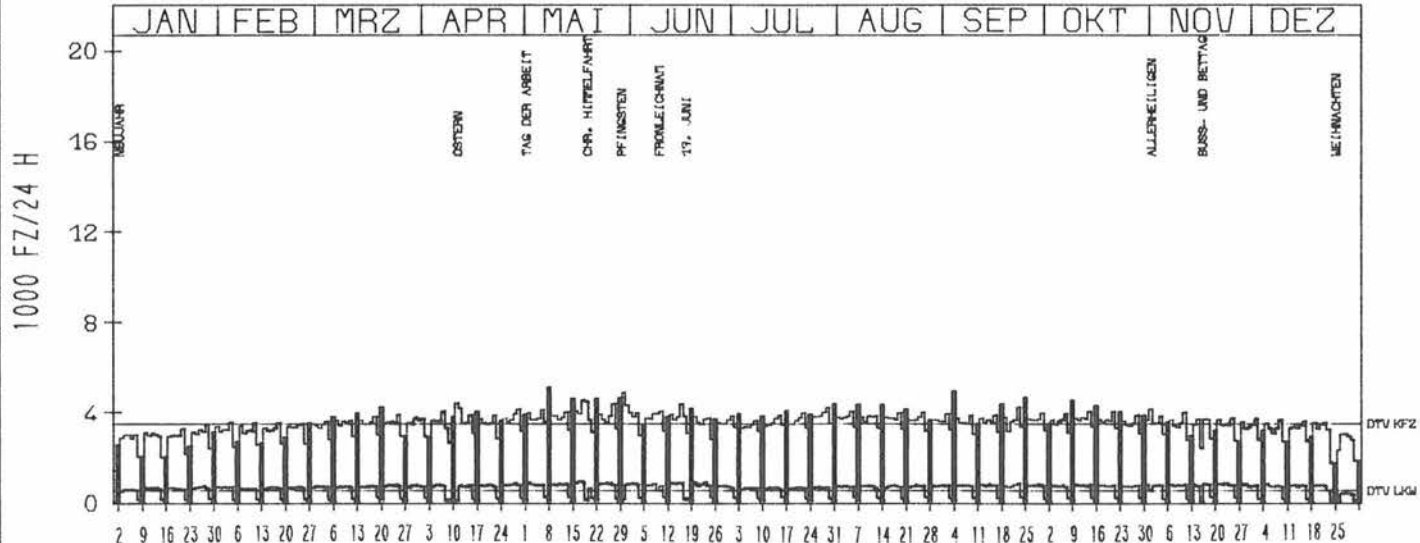
VERKEHRSMENGEN 15-19 UHR



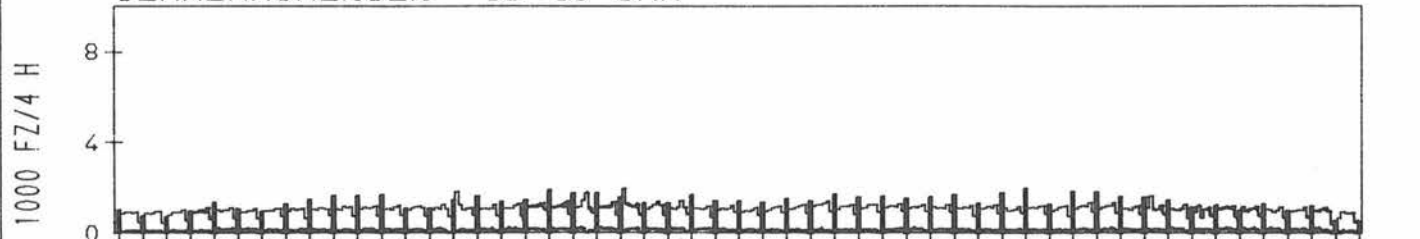
RICHTUNG WEST

DTV KFZ	3511
DTV LKW	554 = 15,78 %
MAX TAG MO-FR	4333 DI 31,5
MAX TAG SO+FEI	5112 SO 8,5
MAX TAG MO-SO	5112 SO 8,5

TAEGLICHE VERKEHRSMENGE



VERKEHRSMENGEN 15-19 UHR



JAHRESGANGLINIEN 1977

231

ZST: HEIDMUEHLE
NR.: 2413 3 314

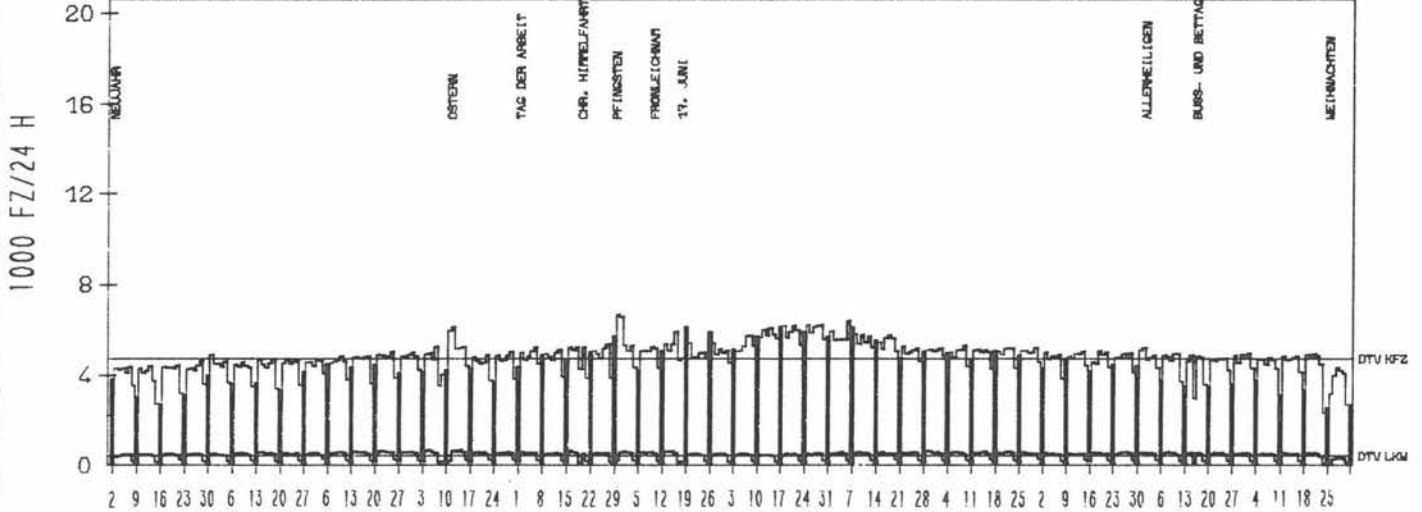
LAND: NIEDERSACHSEN
STRASSE: B 210
KM: 57,6
NETZKNOTEN:

RICHTUNG NÖRD

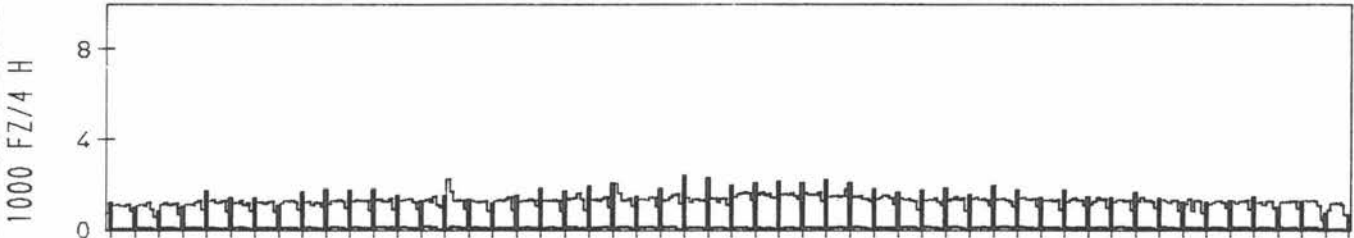
DTV KFZ 4731
DTV LKW 417 = 8,81 %
MAX TAG MO-FR 6534 DI 31,5 %
MAX TAG SO+FEI 6664 MO 30,5 %
MAX TAG MO-SO 6664 MO 30,5 %

TÄGLICHE VERKEHRSMENGE

JAN | FEB | MRZ | APR | MAI | JUN | JUL | AUG | SEP | OKT | NOV | DEZ



VERKEHRSMENGEN 15-19 UHR

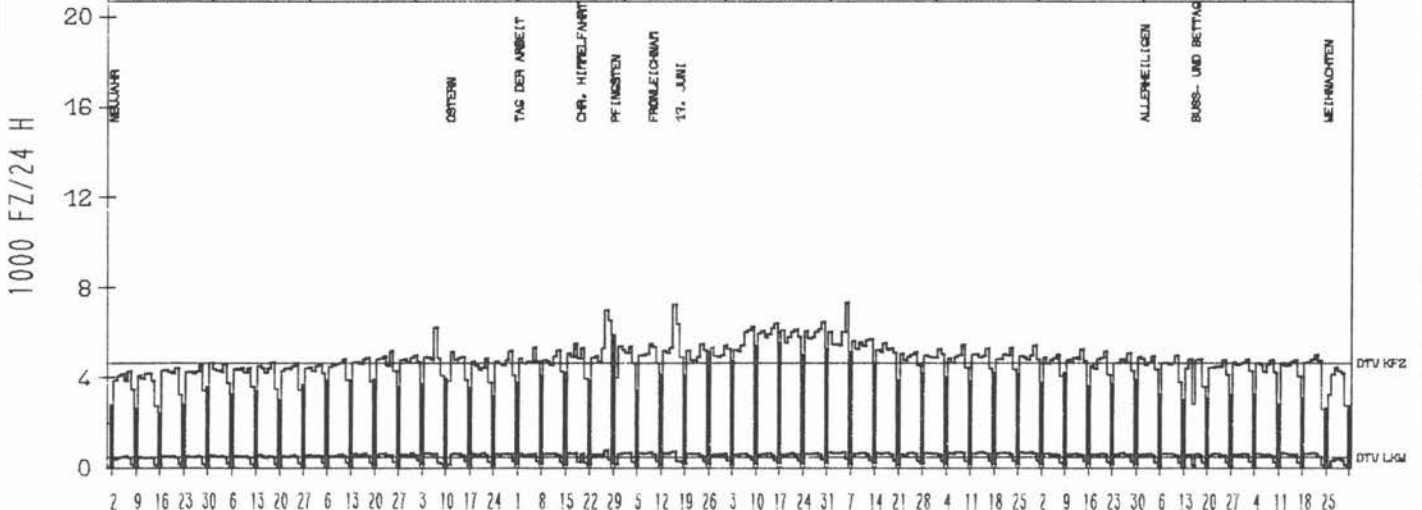


RICHTUNG SÜED

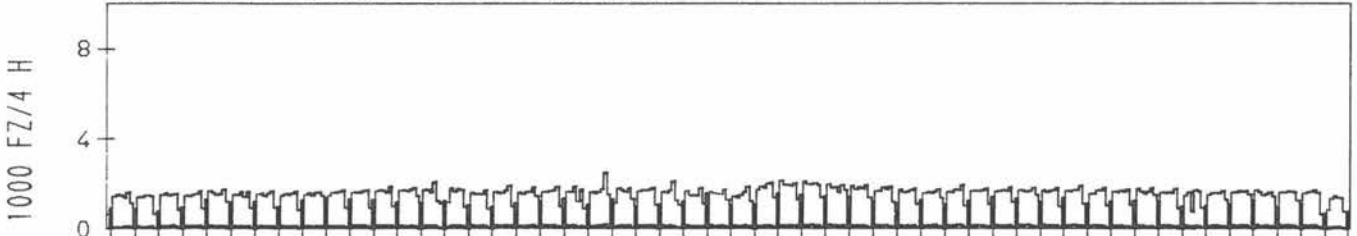
DTV KFZ 4652
DTV LKW 461 = 9,90 %
MAX TAG MO-FR 6178 FR 15,7 %
MAX TAG SO+FEI 6334 FR 17,6 %
MAX TAG MO-SO 7347 SA 6,8 %

TÄGLICHE VERKEHRSMENGE

JAN | FEB | MRZ | APR | MAI | JUN | JUL | AUG | SEP | OKT | NOV | DEZ



VERKEHRSMENGEN 15-19 UHR



JAHRESGANGLINIEN 1977

232

ZST: LINGEN 1

LAND:

NIEDERSACHSEN

NR.: 3409 3 327

STRASSE:

B 213

KM:

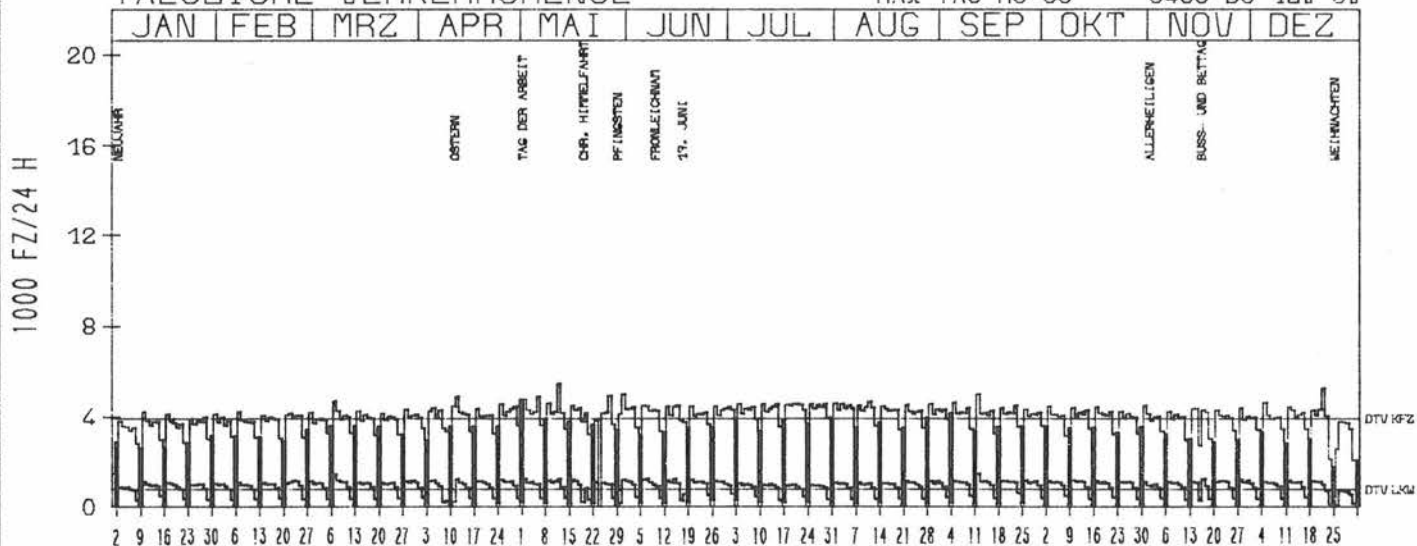
6,3

NETZKNOTEN:

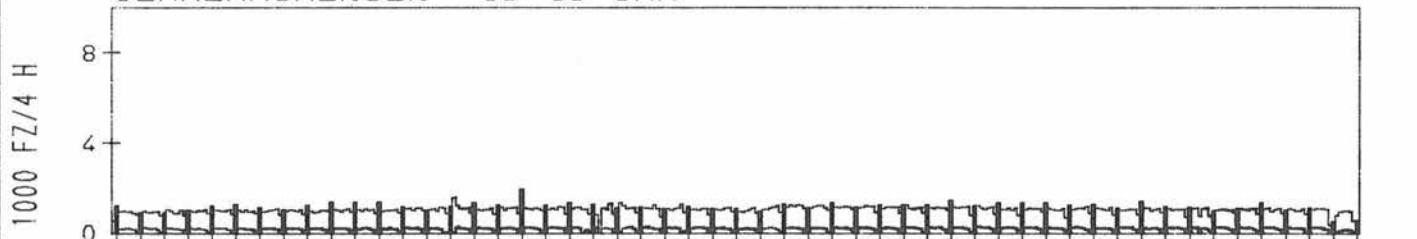
RICHTUNG OST

DTV KFZ 3926
 DTV LKW 796 = 20,27 %
 MAX TAG MO-FR 5463 DO 12,5
 MAX TAG SO+FEI 4751 SO 1,5
 MAX TAG MO-SO 5463 DO 12,5

TAEGLICHE VERKEHRSMENGE



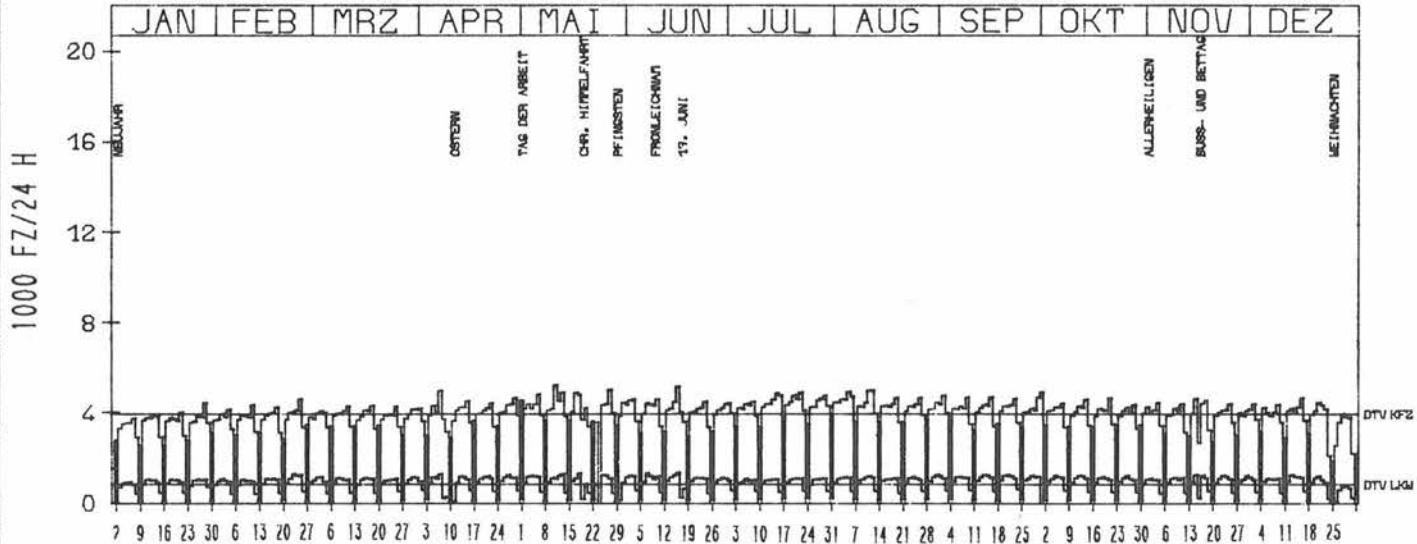
VERKEHRSMENGEN 15-19 UHR



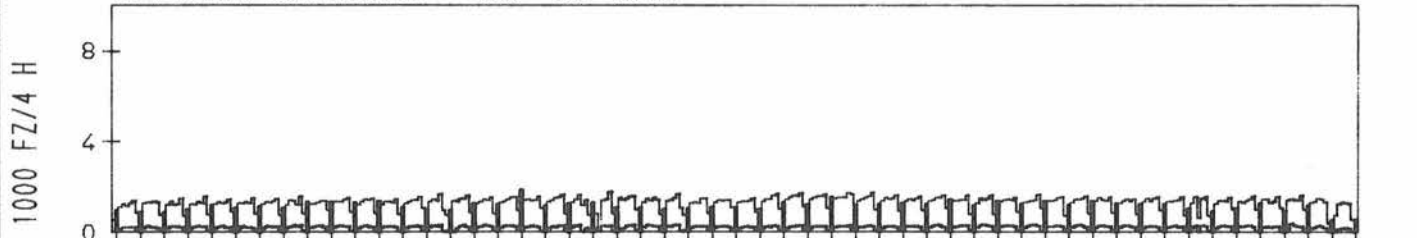
RICHTUNG WEST

DTV KFZ 3948
 DTV LKW 824 = 20,88 %
 MAX TAG MO-FR 5222 MI 11,5
 MAX TAG SO+FEI 4539 SO 1,5
 MAX TAG MO-SO 5222 MI 11,5

TAEGLICHE VERKEHRSMENGE



VERKEHRSMENGEN 15-19 UHR



JAHRESGANGLINIEN 1977

233

ZST: LUENEBURG

LAND: NIEDERSACHSEN

STRASSE: B 216

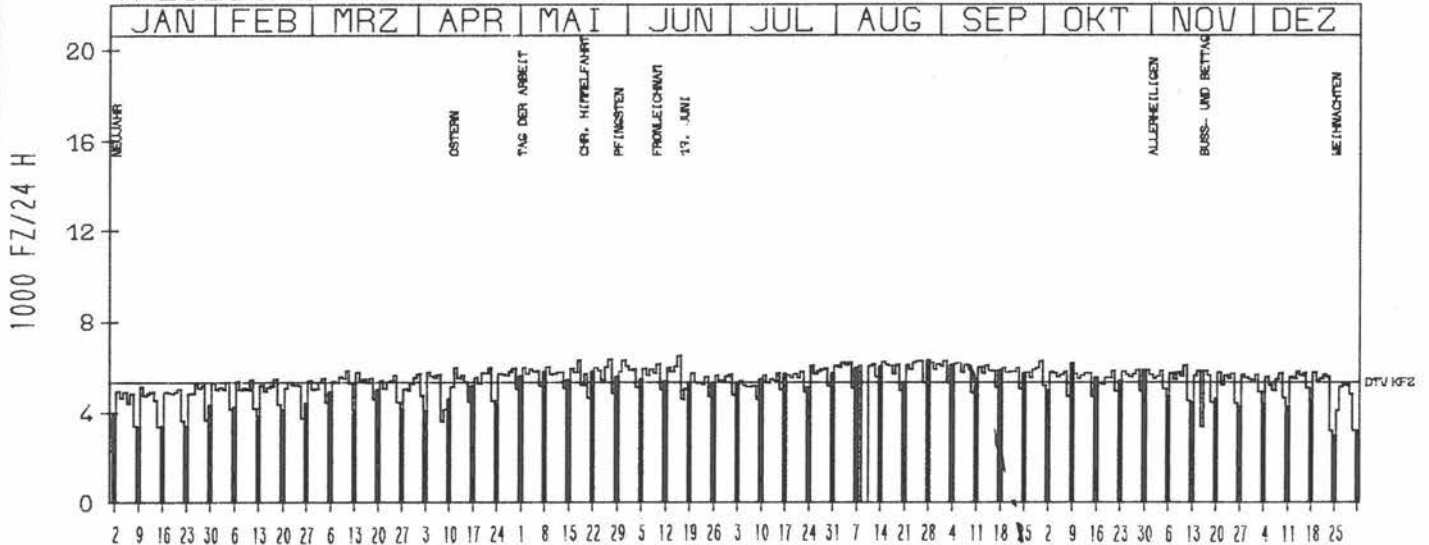
NR.: 2728 3 323

KM:
NETZKNOTEN:

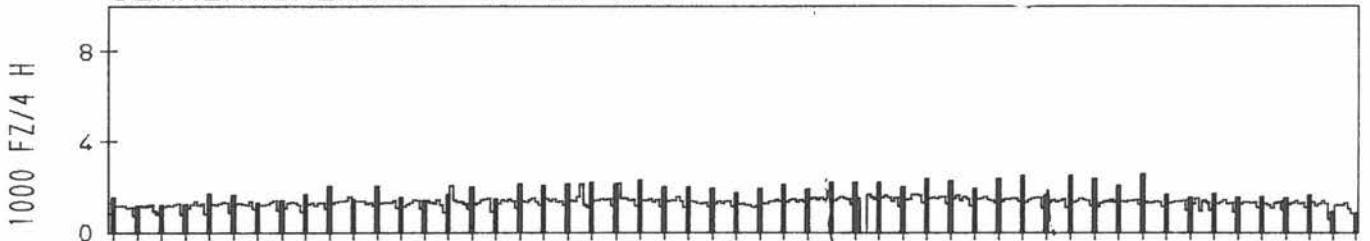
RICHTUNG OST

DTV KFZ	5317
MAX TAG MO-FR	6295 DI 31. 5.
MAX TAG SO+FEI	6288 SO 28. 8.
MAX TAG MO-SO	6496 DO 16. 6.

TAEGLICHE VERKEHRSMENGE



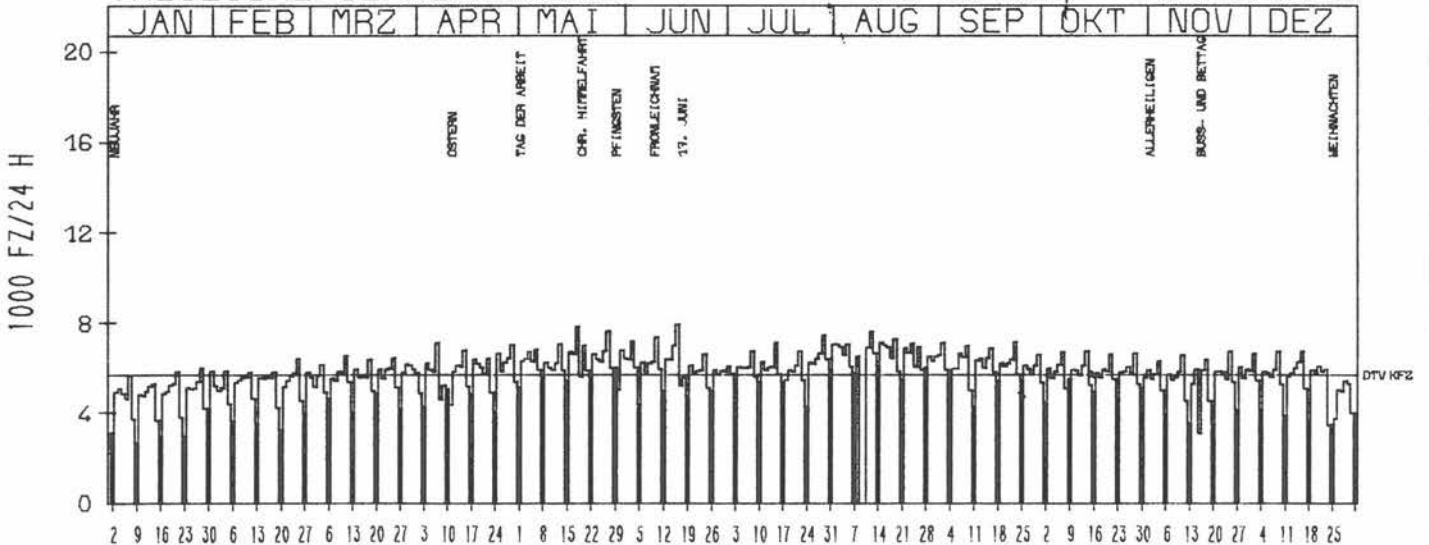
VERKEHRSMENGEN 15-19 UHR



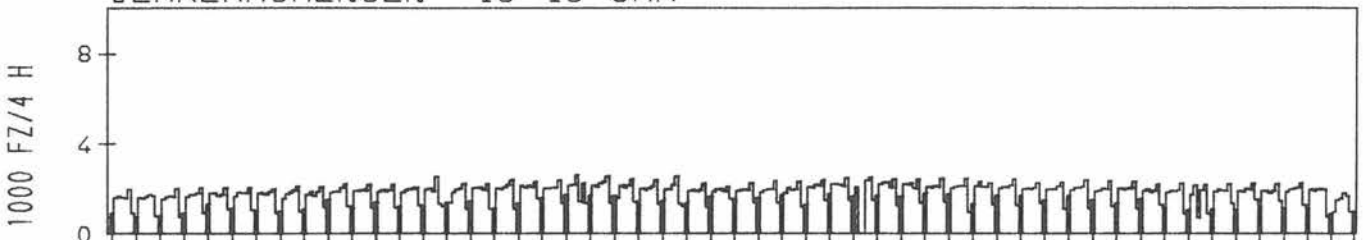
RICHTUNG WEST

DTV KFZ	5682
MAX TAG MO-FR	7611 FR 12. 8.
MAX TAG SO+FEI	6063 SO 14. 8.
MAX TAG MO-SO	7927 DO 16. 6.

TAEGLICHE VERKEHRSMENGE



VERKEHRSMENGEN 15-19 UHR



JAHRESGANGLINIEN 1977

234

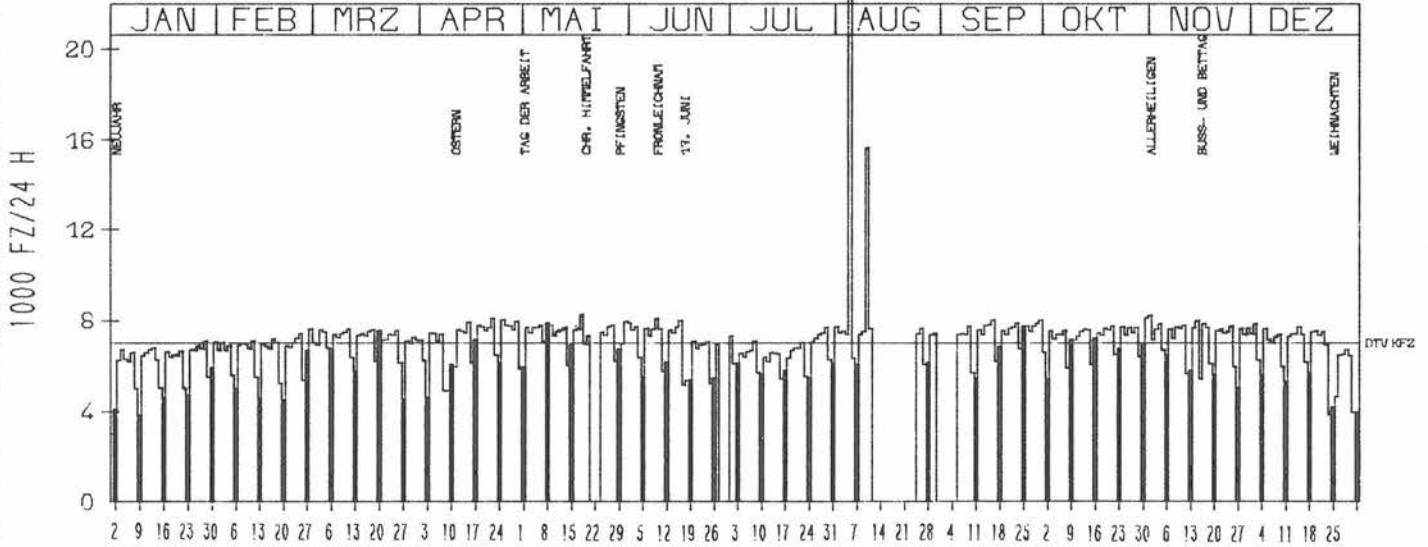
ZST: RÖNNENBERG
 NR.: 3623 3 330

LAND: NIEDERSACHSEN
 STRASSE: B 217
 KM: 5,8
 NETZKNOTEN:

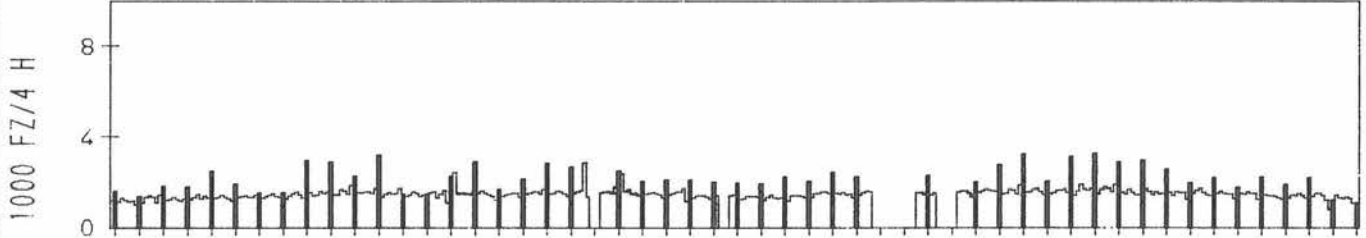
RICHTUNG OST

DTV KFZ 7002
 MAX TAG MO-FR 23541 FR 5,8
 MAX TAG SO+FEI 7870 SO 8,5
 MAX TAG MO-SO 23541 FR 5,8

TÄGLICHE VERKEHRSMENGE



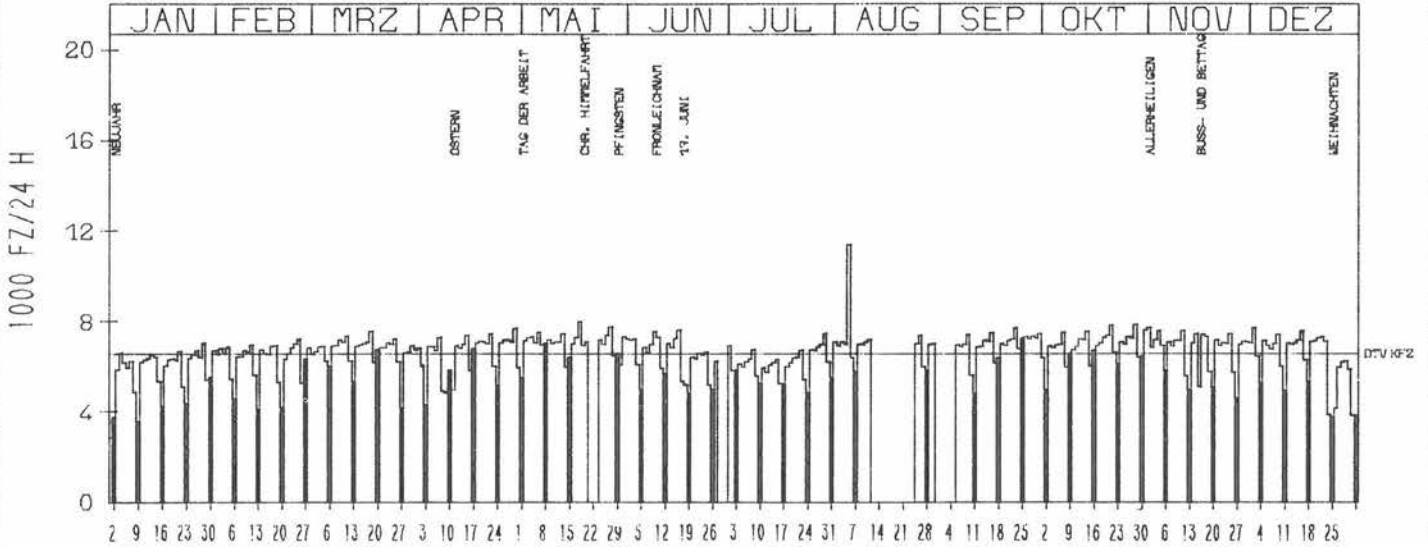
VERKEHRSMENGEN 15-19 UHR




RICHTUNG WEST

DTV KFZ 6540
 MAX TAG MO-FR 11396 FR 5,8
 MAX TAG SO+FEI 7246 SO 25,9
 MAX TAG MO-SO 11396 FR 5,8

TÄGLICHE VERKEHRSMENGE



VERKEHRSMENGEN 15-19 UHR



JAHRESGANGLINIEN 1977

235

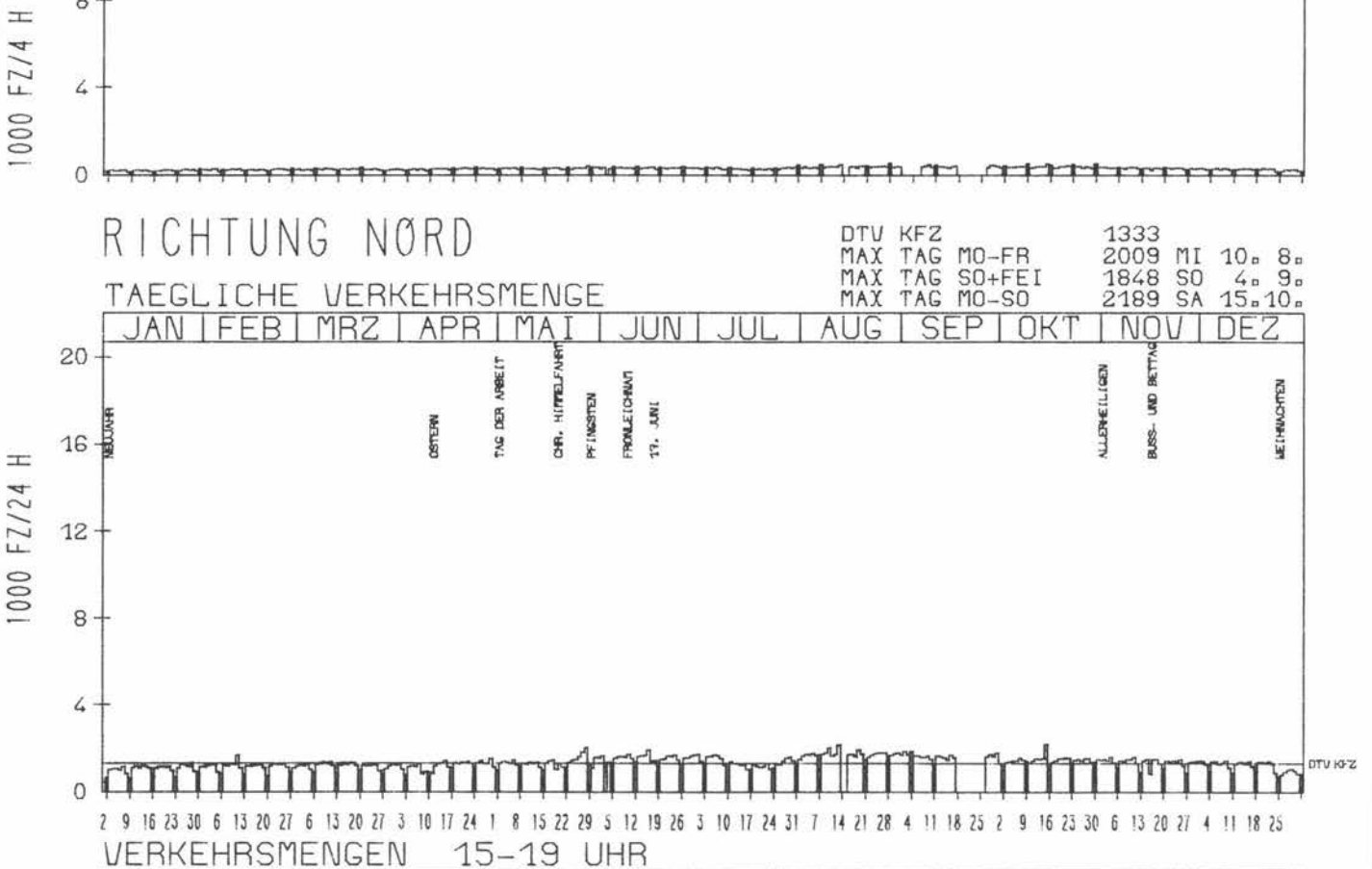

ZST: WEYHAUSEN 2
 NR.: 3530 3 342

LAND: NIEDERSACHSEN
 STRASSE: B 248
 KM: 31.3
 NETZKNOTEN:

RICHTUNG SUED

DTV KFZ 1183
 MAX TAG MO-FR 1615 FR 9. 9.
 MAX TAG SO+FEI 1527 SO 28. 8.
 MAX TAG MO-SO 2092 SA 15. 10.

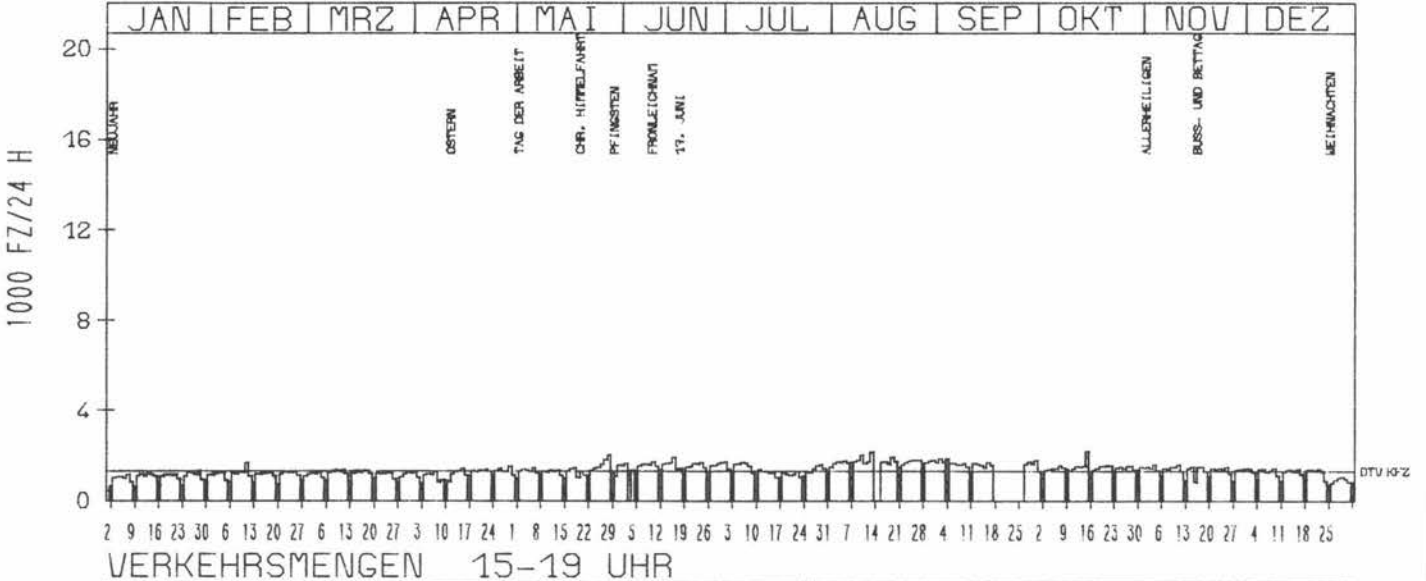
TAEGLICHE VERKEHRSMENGE



RICHTUNG NORD

DTV KFZ 1333
 MAX TAG MO-FR 2009 MI 10. 8.
 MAX TAG SO+FEI 1848 SO 4. 9.
 MAX TAG MO-SO 2189 SA 15. 10.

TAEGLICHE VERKEHRSMENGE



JAHRESGANGLINIEN 1977

236

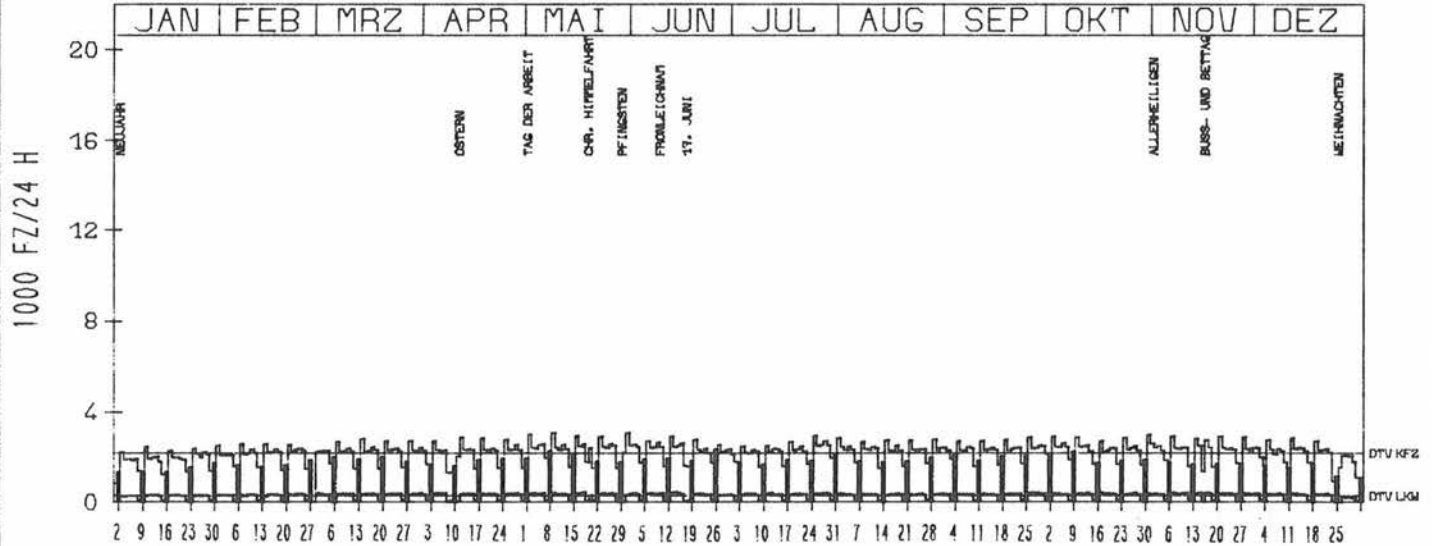
ZST: EDEWECHTERDAMM 1
 NR.: 2913 3 316

LAND: NIEDERSACHSEN
 STRASSE: B 401
 KM: 46.7
 NETZKNOTEN:


RICHTUNG OST

DTV KFZ 2189
 DTV LKW 269 = 12.28 %
 MAX TAG MO-FR 3091 DI 31.5
 MAX TAG SO+FEI 2336 SO 26.6
 MAX TAG MO-SO 3091 DI 31.5

TAEGLICHE VERKEHRSMENGE



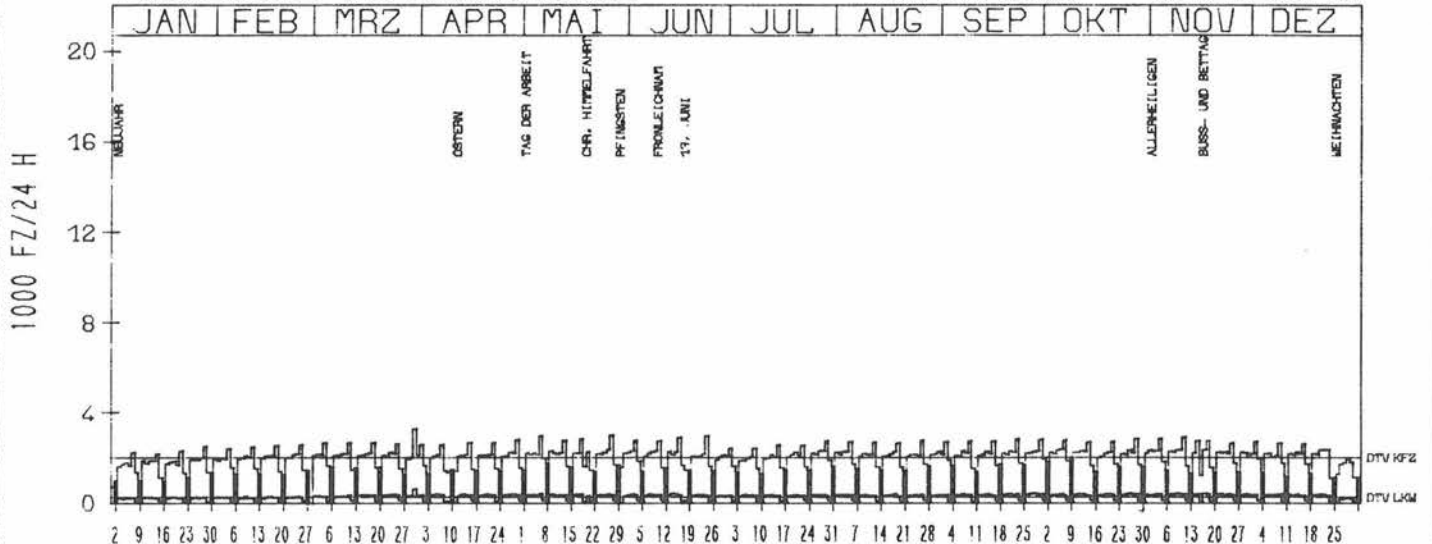
VERKEHRSMENGEN 15-19 UHR



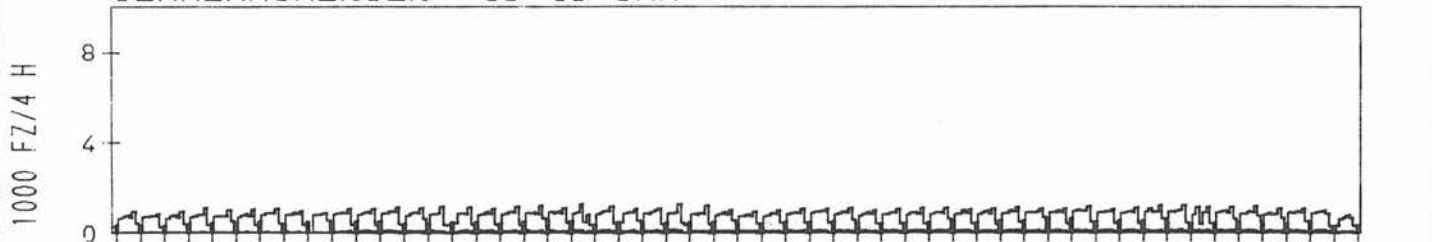
RICHTUNG WEST

DTV KFZ 2017
 DTV LKW 246 = 12.22 %
 MAX TAG MO-FR 3274 MI 30.3
 MAX TAG SO+FEI 2020 SO 9.10
 MAX TAG MO-SO 3274 MI 30.3

TAEGLICHE VERKEHRSMENGE



VERKEHRSMENGEN 15-19 UHR



JAHRESGANGLINIEN 1977

237

ZST: FRIEDBURG 2
 NR.: 2513 3 313

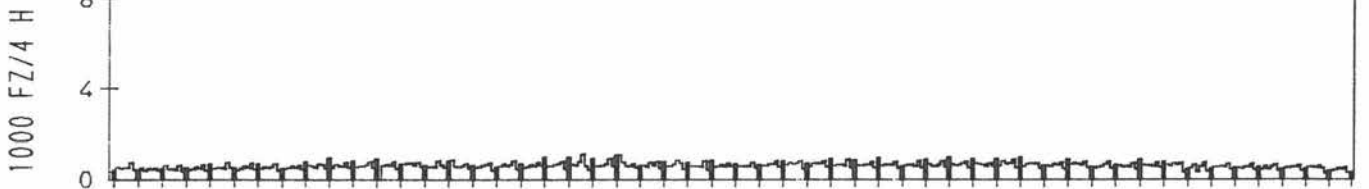
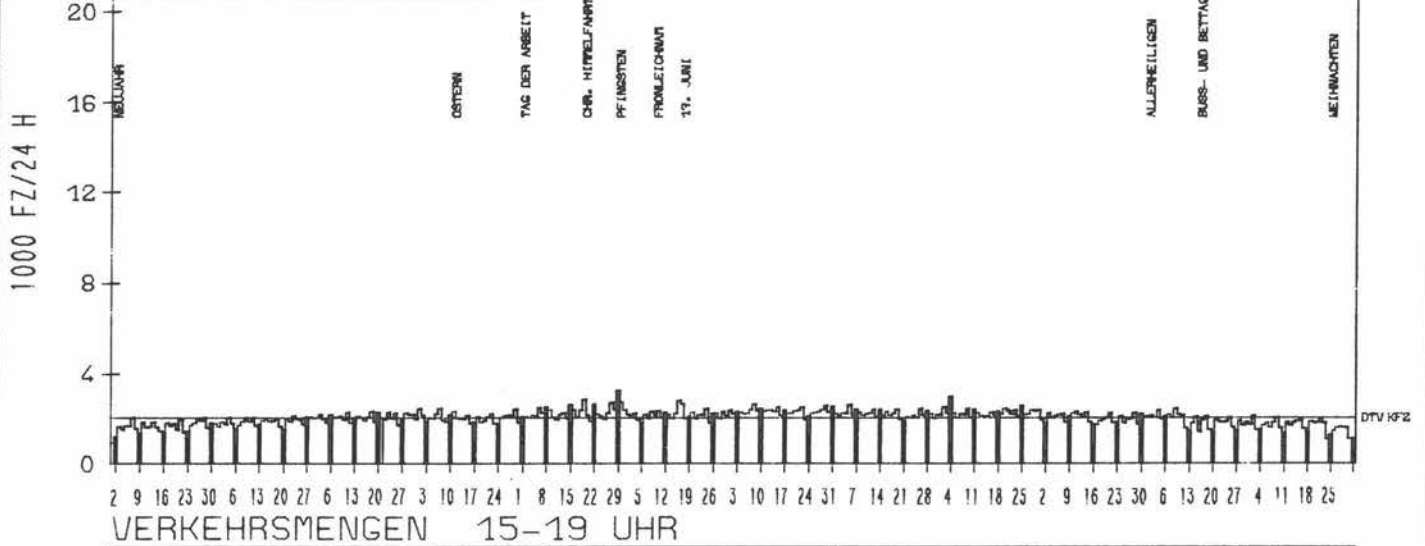
LAND: NIEDERSACHSEN
 STRASSE: B 437
 KM:
 NETZKNOTEN:

RICHTUNG OST

DTV KFZ 2052
 MAX TAG MO-FR 2636 FR 8 7
 MAX TAG SO+FEI 3239 SO 29 5
 MAX TAG MO-SO 3239 SO 29 5

TAEGLICHE VERKEHRSMENGE

JAN FEB MRZ APR MAI JUN JUL AUG SEP OKT NOV DEZ

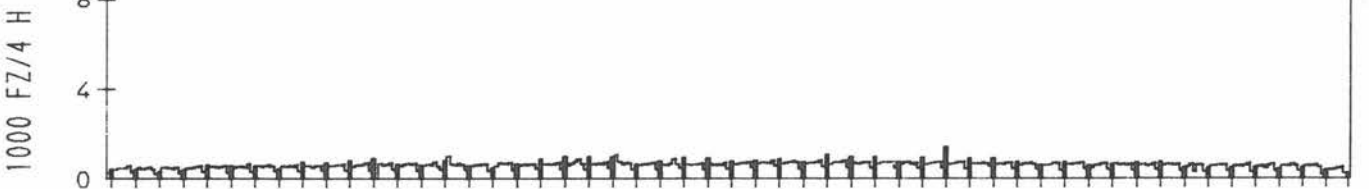
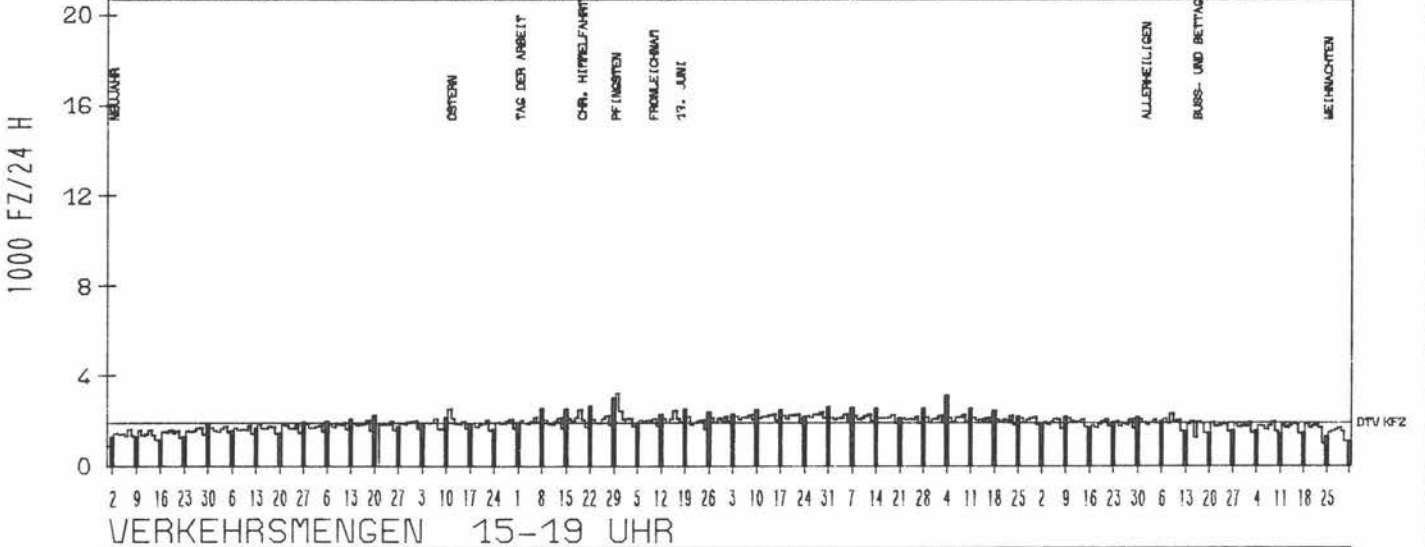


RICHTUNG WEST

DTV KFZ 1901
 MAX TAG MO-FR 2413 DI 31 5
 MAX TAG SO+FEI 3222 MO 30 5
 MAX TAG MO-SO 3222 MO 30 5

TAEGLICHE VERKEHRSMENGE

JAN FEB MRZ APR MAI JUN JUL AUG SEP OKT NOV DEZ



JAHRESGANGLINIEN 1977

238

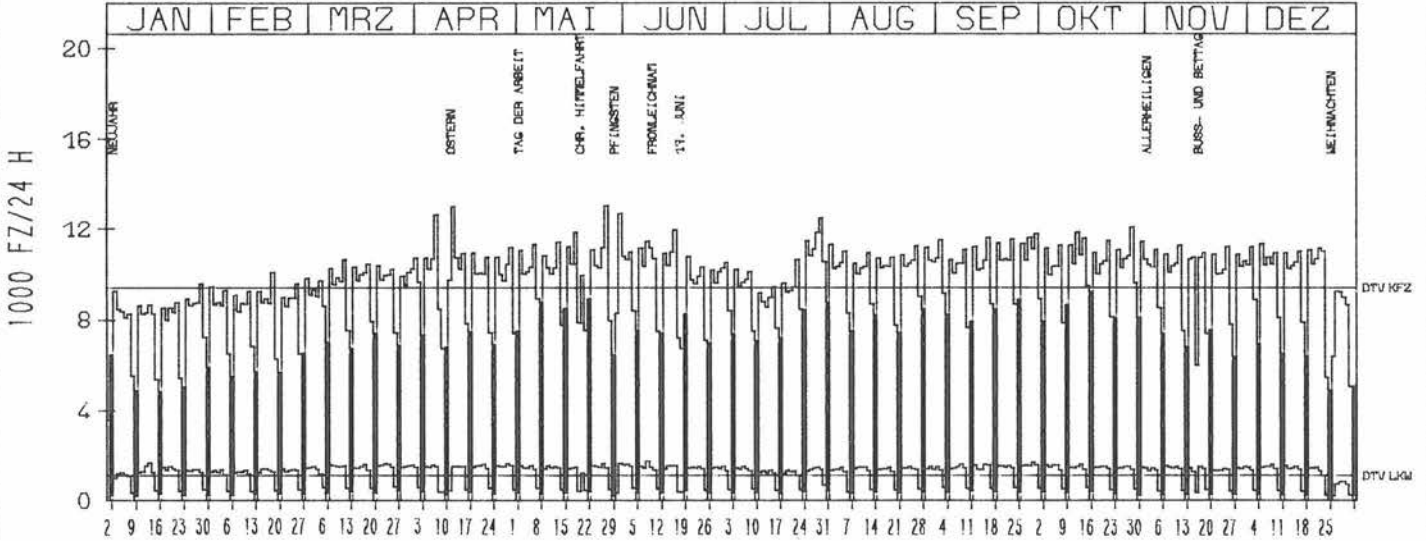
ZST: BRAUNSCHWEIG
NR.: 3728 3 335

LAND: NIEDERSACHSEN
STRASSE: B 490
KM: 29,0
NETZKNOTEN:

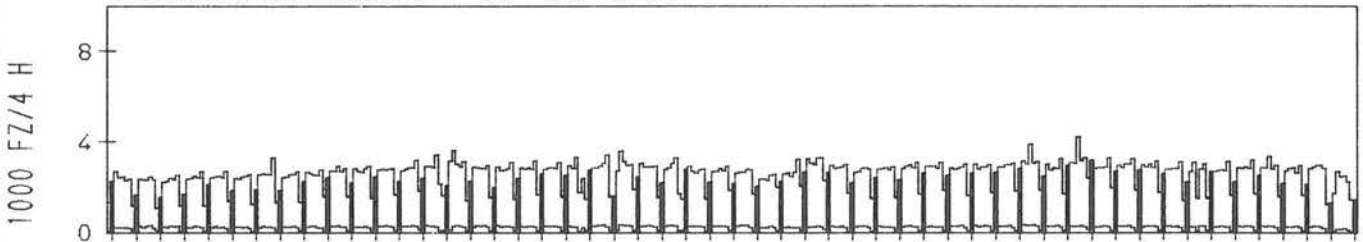
RICHTUNG NÖRD

DTV KFZ 9405
DTV LKW 1117 = 11,88 %
MAX TAG MO-FR 12974 DI 12,4
MAX TAG SO+FEI 9749 MO 11,4
MAX TAG MO-SO 13016 FR 27,5

TÄGLICHE VERKEHRSMENGE



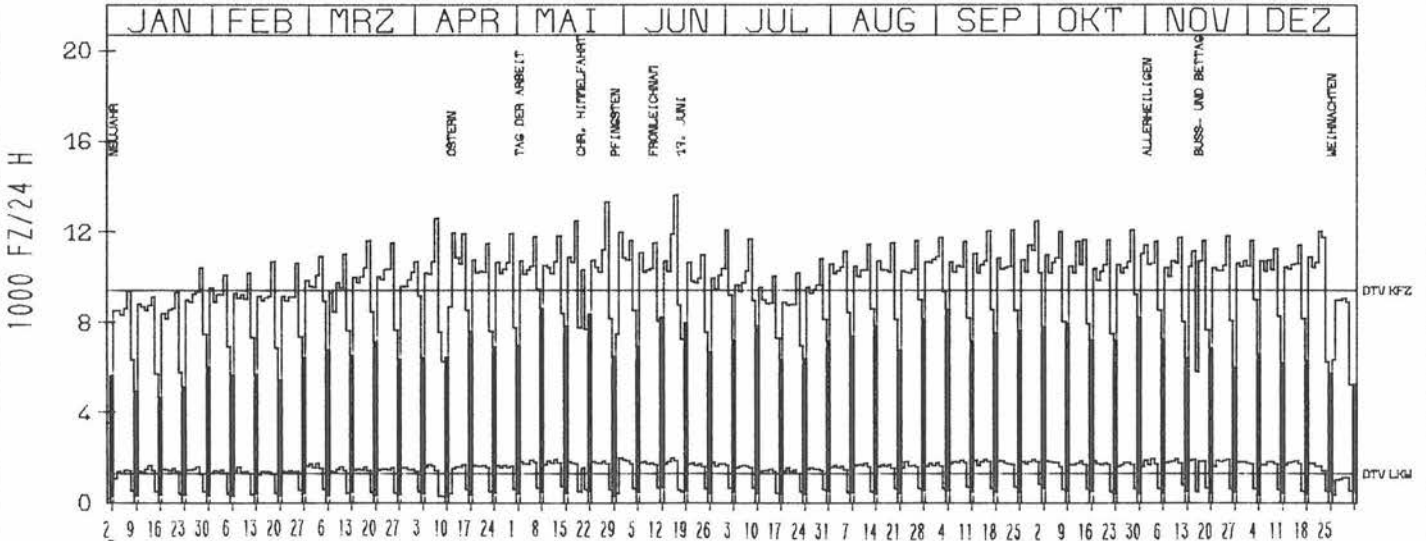
VERKEHRSMENGEN 15-19 UHR



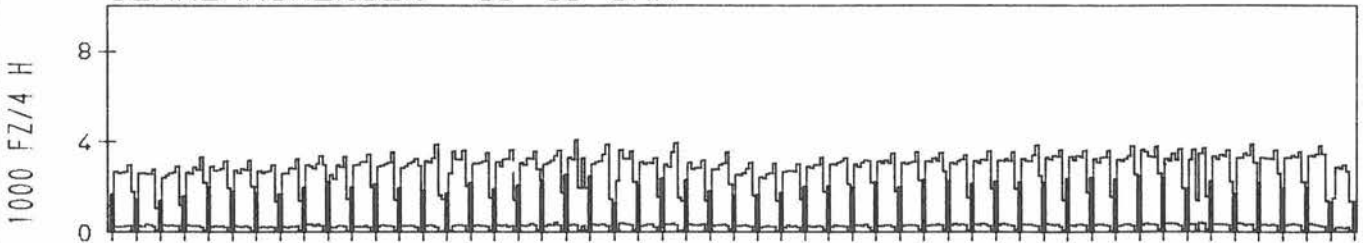
RICHTUNG SÜED

DTV KFZ 9426
DTV LKW 1275 = 13,52 %
MAX TAG MO-FR 12094 FR 1,7
MAX TAG SO+FEI 8751 FR 17,6
MAX TAG MO-SO 13623 DO 16,6

TÄGLICHE VERKEHRSMENGE



VERKEHRSMENGEN 15-19 UHR



JAHRESGANGLINIEN 1977

239

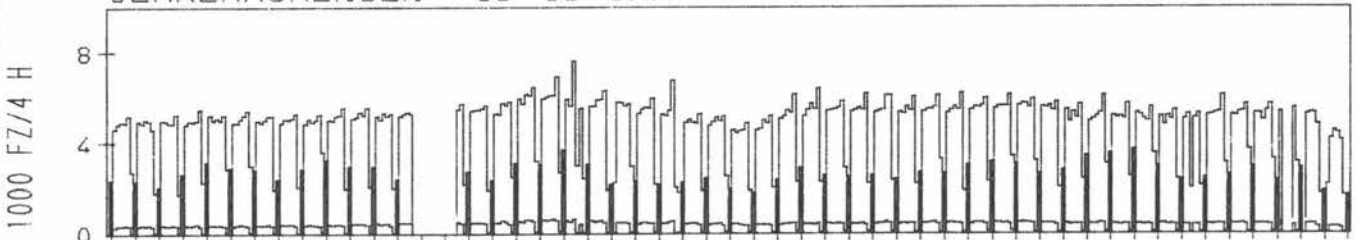
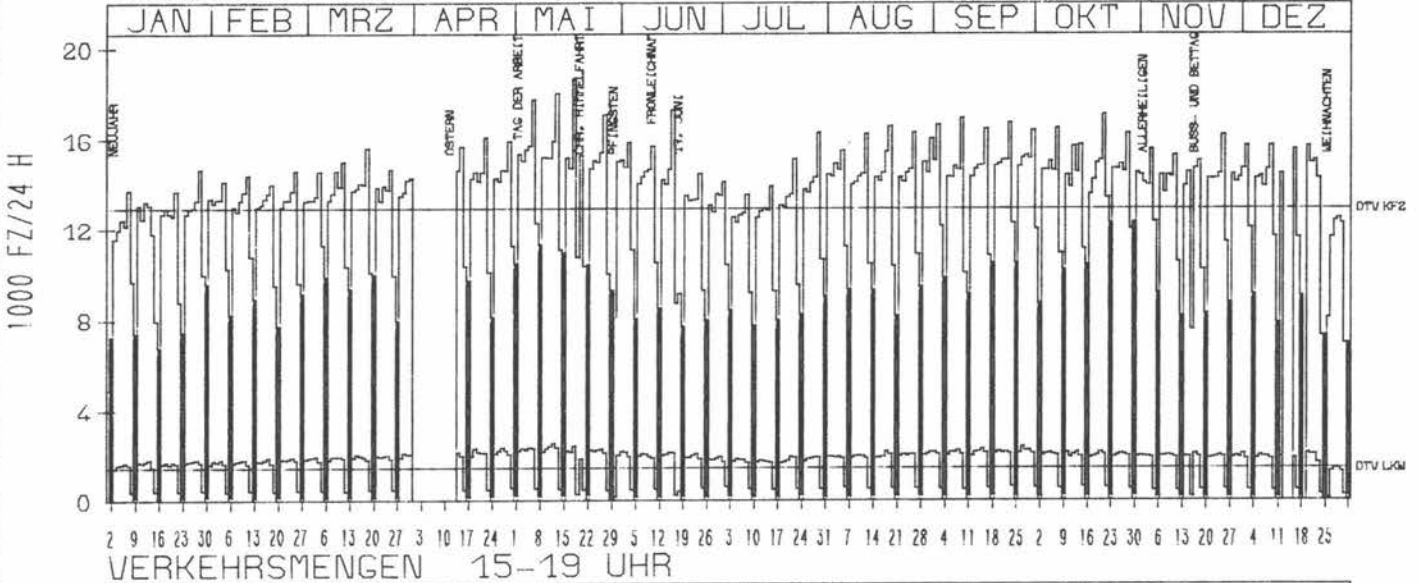
ZST: LANDESGRENZE HUCHTING
 NR.: 2918 2 405

LAND: BREMEN
 STRASSE: B 75
 KM: 7,7
 NETZKNOTEN:

RICHTUNG WEST

DTV KFZ 12921
 DTV LKW 1464 = 11,33 %
 MAX TAG MO-FR 18004 FR 13,5 %
 MAX TAG SO+FEI 12275 SO 30,10 %
 MAX TAG MO-SO 18697 MI 18,5 %


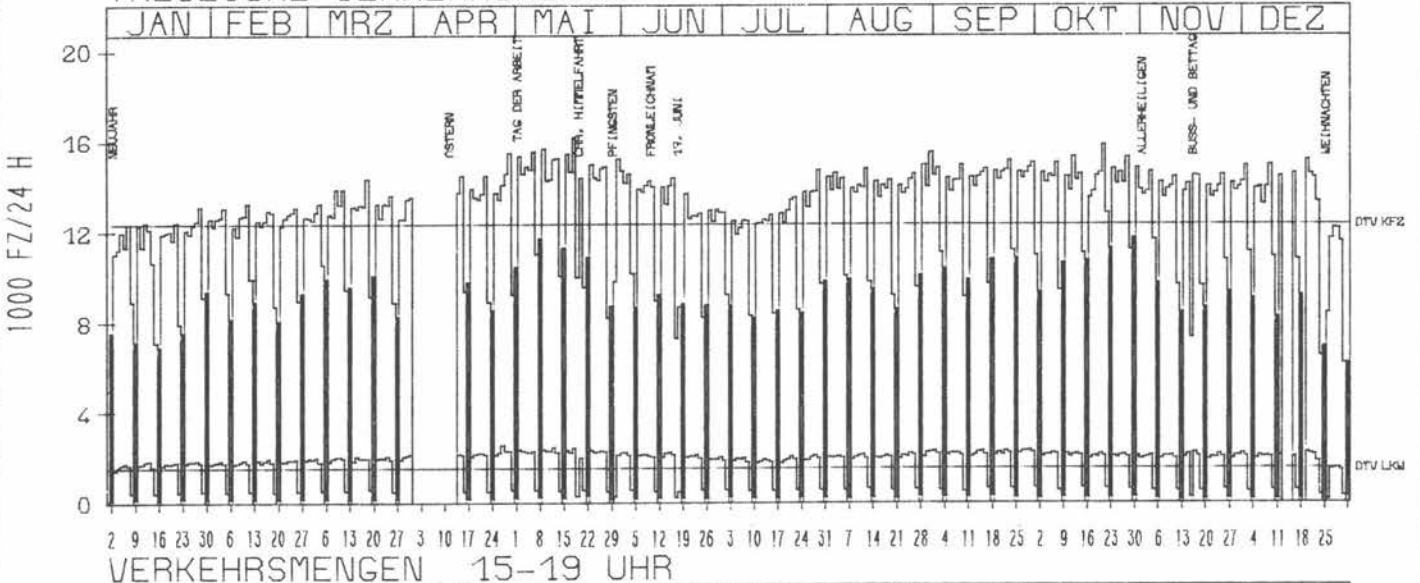
TAEGLICHE VERKEHRSMENGE



RICHTUNG OST

DTV KFZ 12354
 DTV LKW 1509 = 12,21 %
 MAX TAG MO-FR 15854 FR 21,10 %
 MAX TAG SO+FEI 11729 SO 30,10 %
 MAX TAG MO-SO 16167 MI 18,5 %

TAEGLICHE VERKEHRSMENGE



JAHRESGANGLINIEN 1977

240

ZST: HORN

LAND:
STRASSE:
KM:
NETZKNOTEN:

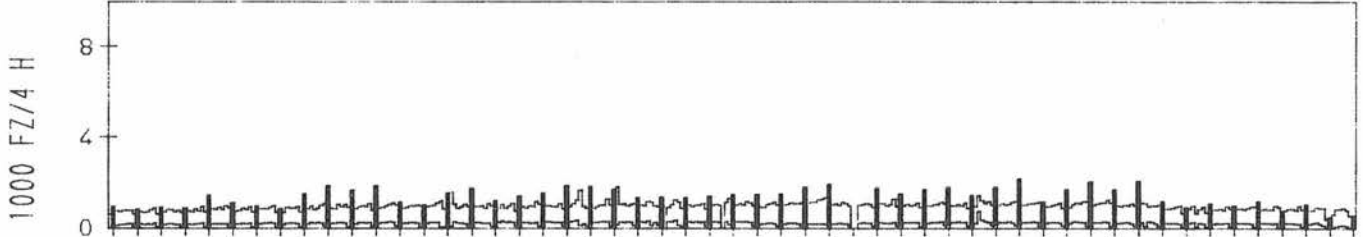
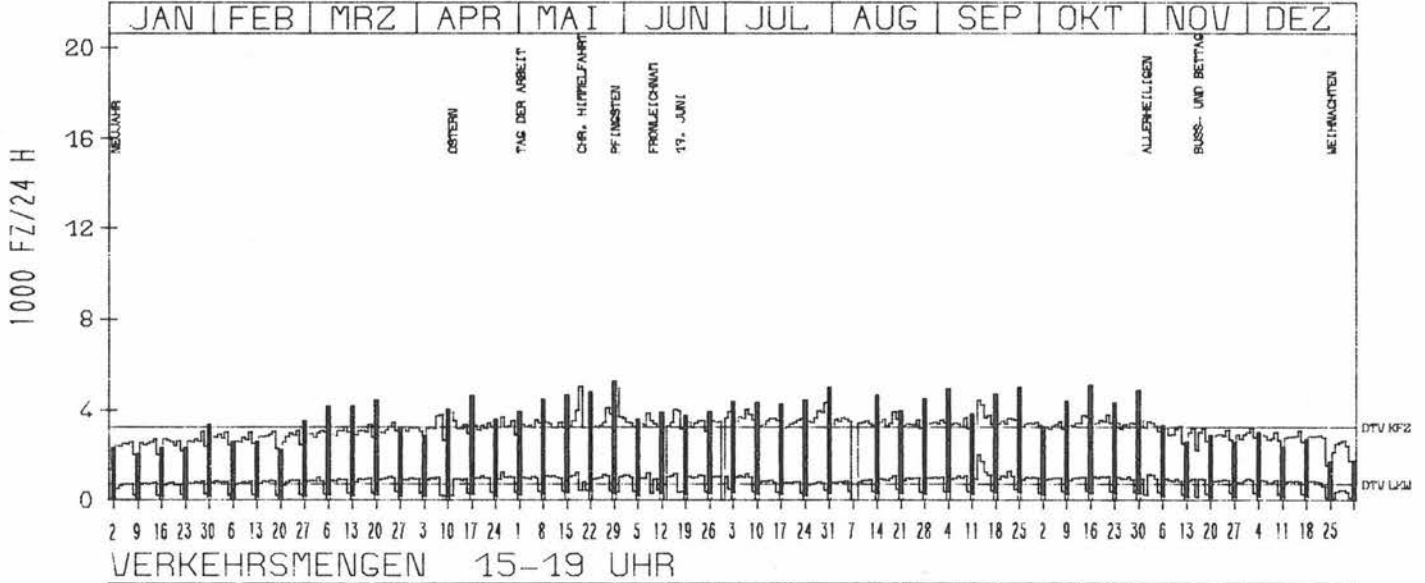
NORDRHEIN-WESTFALEN
B 1
21.8

NR.: 4119 5 307

RICHTUNG NORD

DTV KFZ 3253
DTV LKW 722 = 22.19 %
MAX TAG MO-FR 4427 DI 13.9 %
MAX TAG SO+FEI 5257 SO 29.5 %
MAX TAG MO-SO 5257 SO 29.5 %

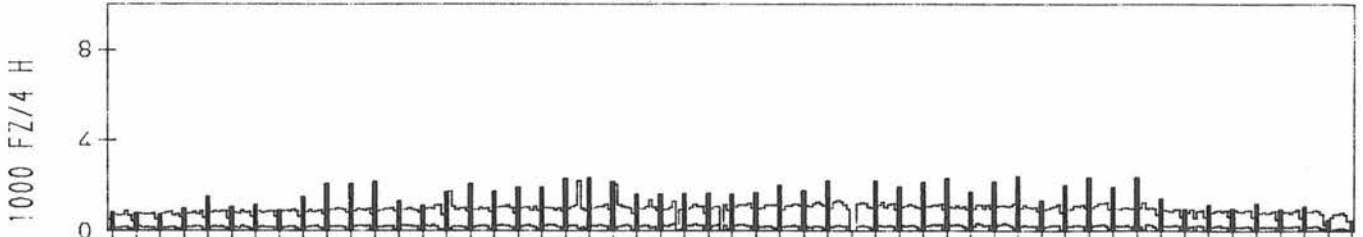
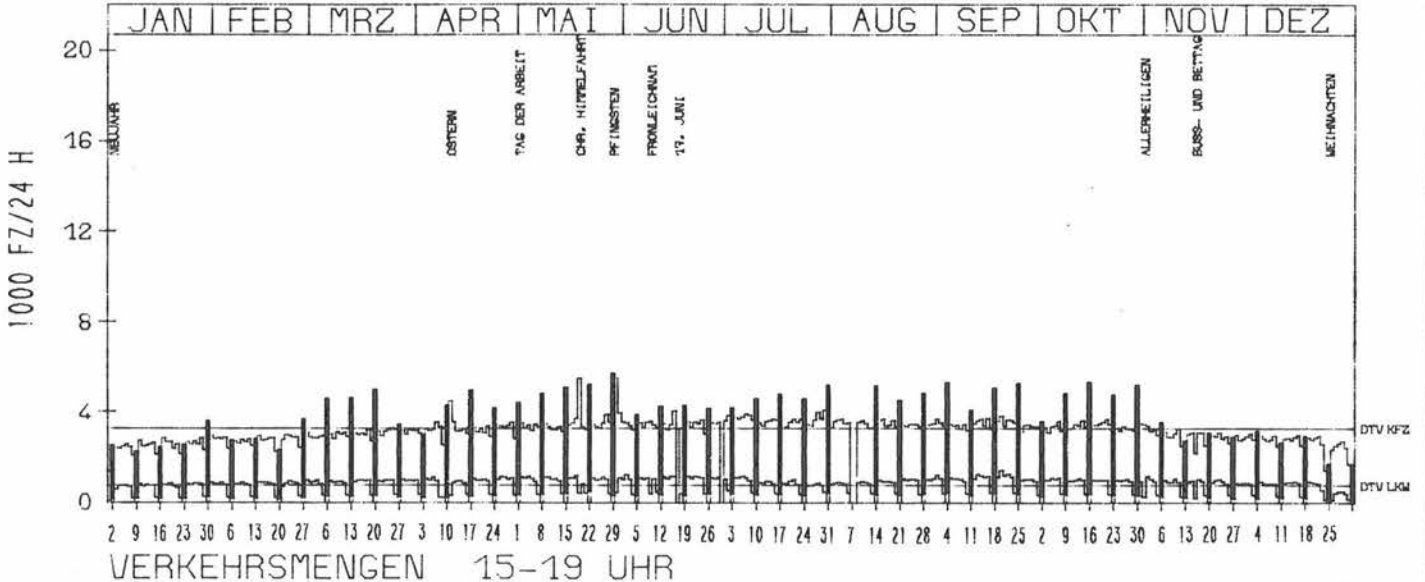
TAEGLICHE VERKEHRSMENGE



RICHTUNG SUED

DTV KFZ 3291
DTV LKW 743 = 22.59 %
MAX TAG MO-FR 3981 DO 28.7 %
MAX TAG SO+FEI 5711 SO 29.5 %
MAX TAG MO-SO 5711 SO 29.5 %

TAEGLICHE VERKEHRSMENGE



JAHRESGANGLINIEN 1977

211

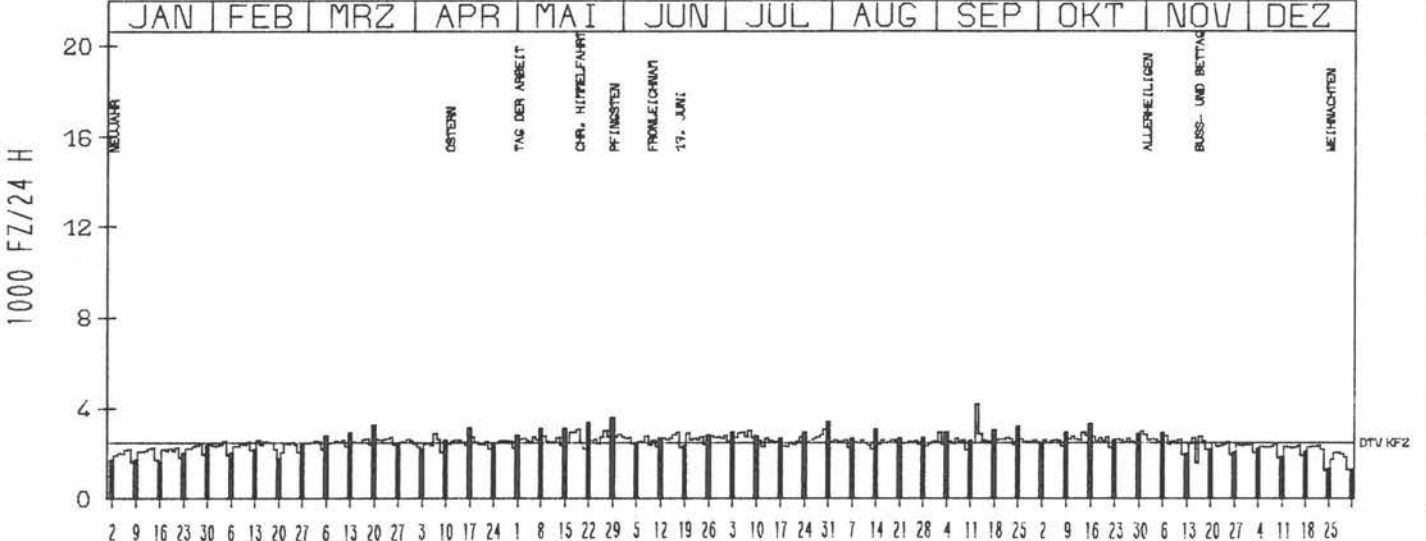
ZST: ERWITTE
 NR.: 4316 5 503

LAND: NORDRHEIN-WESTFALEN
 STRASSE: B 1
 KM: 67,3
 NETZKNOTEN:

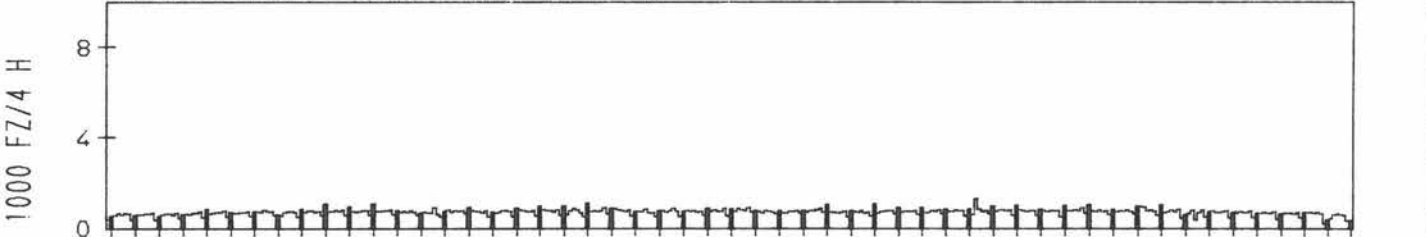
RICHTUNG OST

DTV KFZ 2473
 MAX TAG MO-FR 4141 DI 13, 9
 MAX TAG SO+FEI 3562 SO 29, 5
 MAX TAG MO-SO 4141 DI 13, 9

TAEGLICHE VERKEHRSMENGE



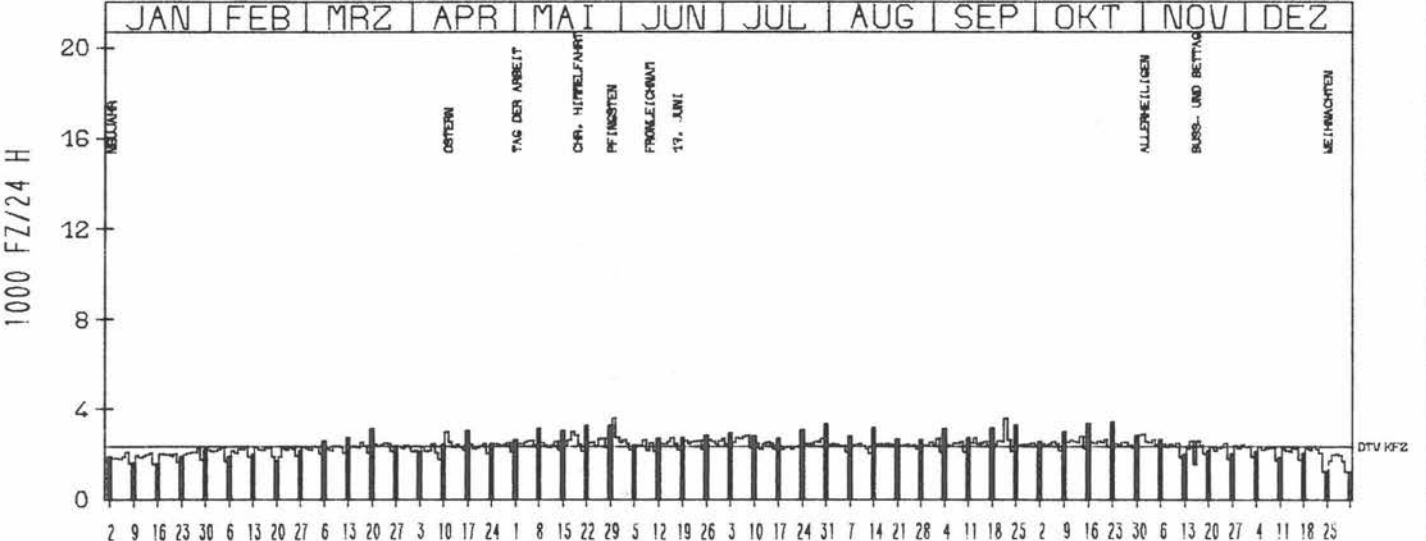
VERKEHRSMENGEN 15-19 UHR




RICHTUNG WEST

DTV KFZ 2349
 MAX TAG MO-FR 3581 DO 22, 9
 MAX TAG SO+FEI 3583 MO 30, 5
 MAX TAG MO-SO 3583 MO 30, 5

TAEGLICHE VERKEHRSMENGE



VERKEHRSMENGEN 15-19 UHR



JAHRESGANGLINIEN 1977

242

ZST: WESTØENNEN

NR.: 4413 5 324

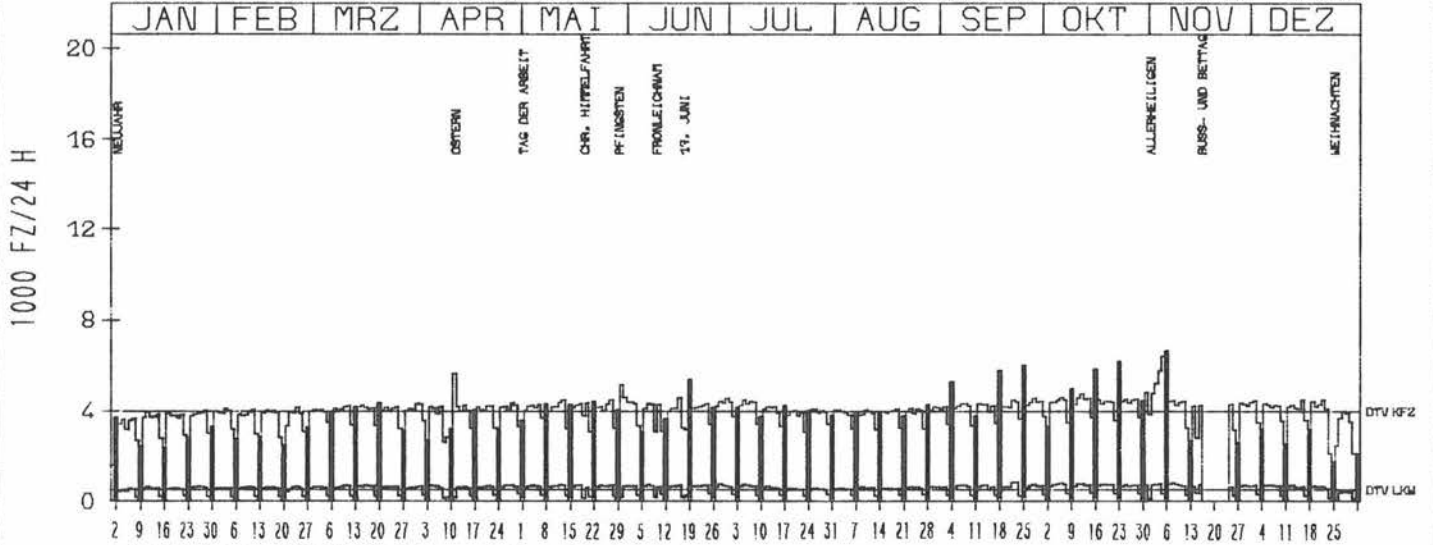
LAND:
STRASSE:
KM:
NETZKNOTEN:

NORDRHEIN-WESTFALEN
B 1
40.3

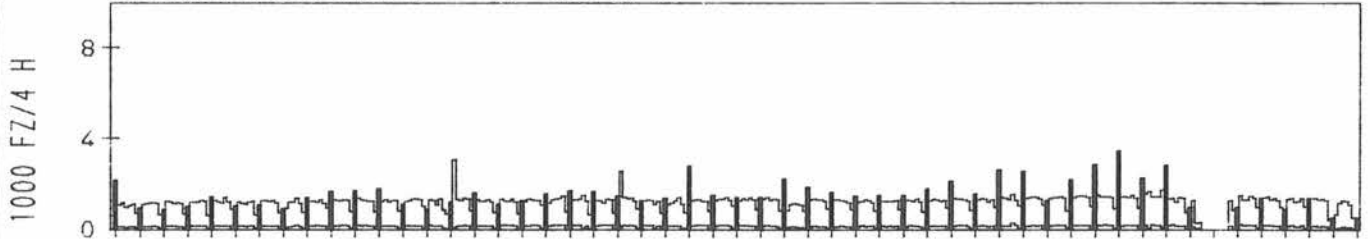
RICHTUNG WEST

DTV KFZ 3976
DTV LKW 510 = 12.83 %
MAX TAG MO-FR 5772 FR 4.11.0
MAX TAG SO+FEI 6645 SO 6.11.0
MAX TAG MO-SO 6645 SO 6.11.0

TAEGLICHE VERKEHRSMENGE



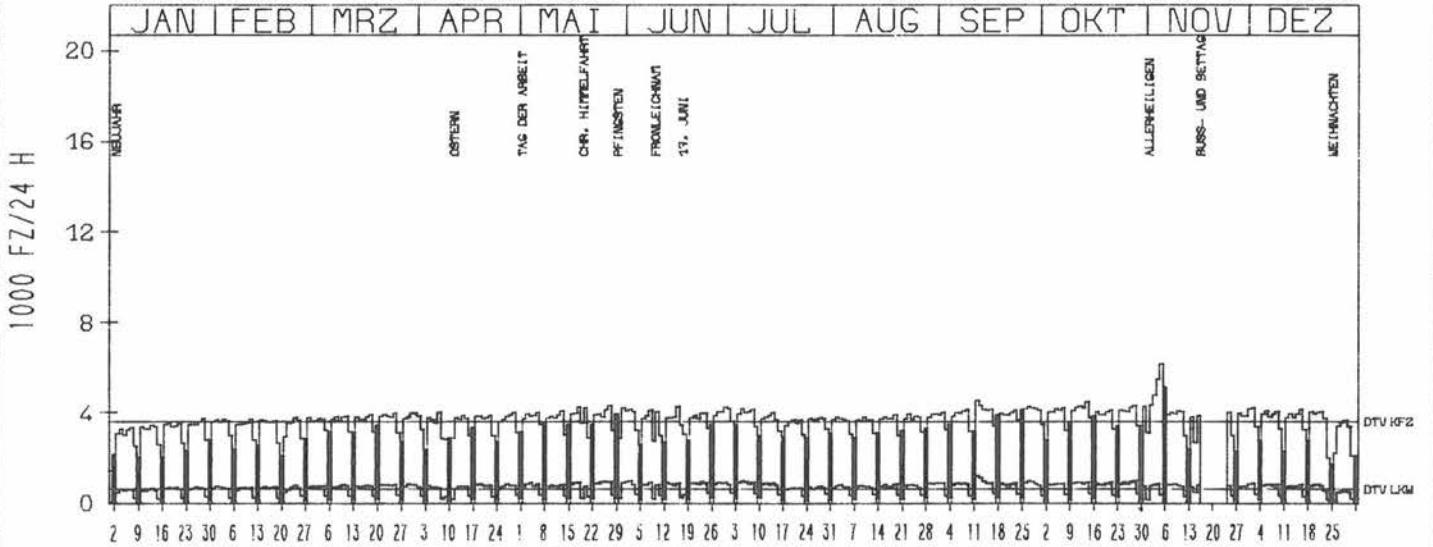
VERKEHRSMENGEN 15-19 UHR



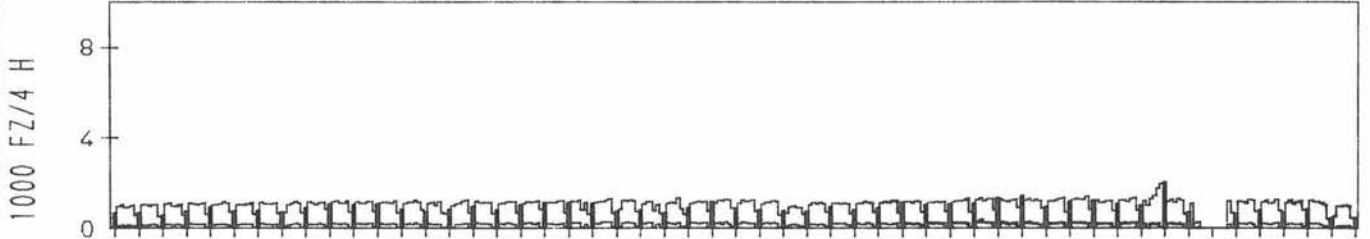
RICHTUNG ØST

DTV KFZ 3613
DTV LKW 610 = 16.89 %
MAX TAG MO-FR 5500 FR 4.11.0
MAX TAG SO+FEI 5122 SO 6.11.0
MAX TAG MO-SO 6140 SA 5.11.0

TAEGLICHE VERKEHRSMENGE



VERKEHRSMENGEN 15-19 UHR



JAHRESGANGLINIEN 1977

243

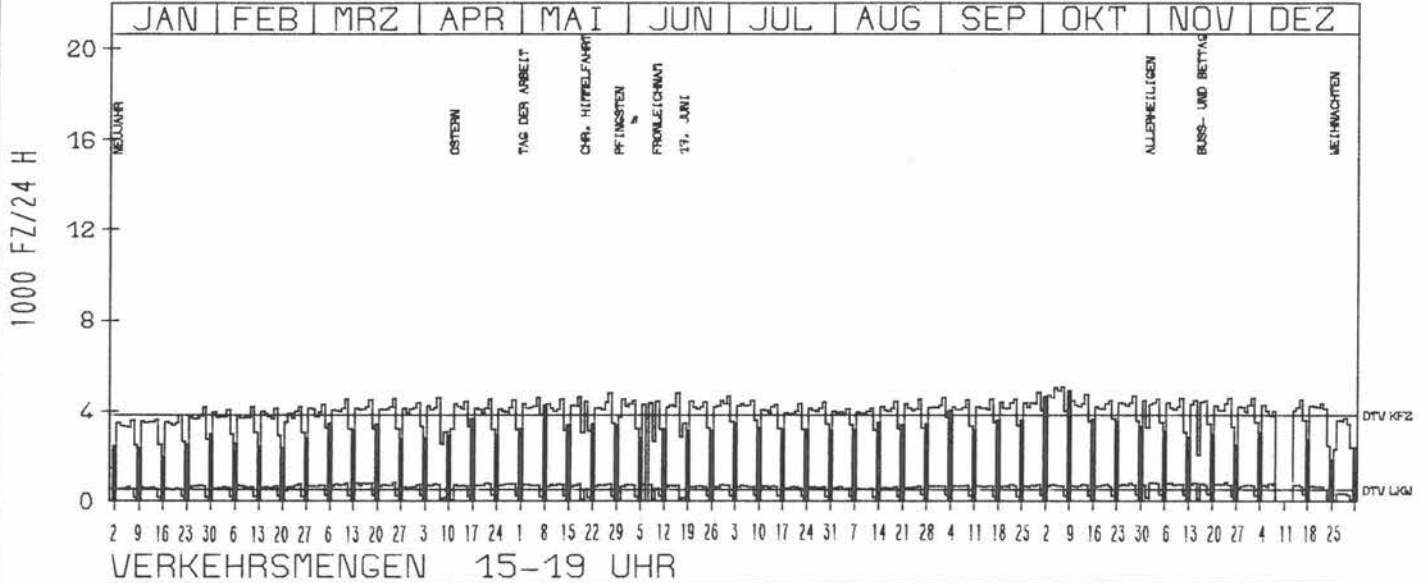
ZST: **WARBURG WEST**
 NR.: **4520 5 331**

LAND: **NORDRHEIN-WESTFALEN**
 STRASSE: **B 7**
 KM: **130,3**
 NETZKNOTEN:

RICHTUNG NÖRD

DTV KFZ 3814
 DTV LKW 514 = 13,47 %
 MAX TAG MO-FR 5052 FR 7,10
 MAX TAG SO+FEI 4875 SO 9,10
 MAX TAG MO-SO 5052 FR 7,10

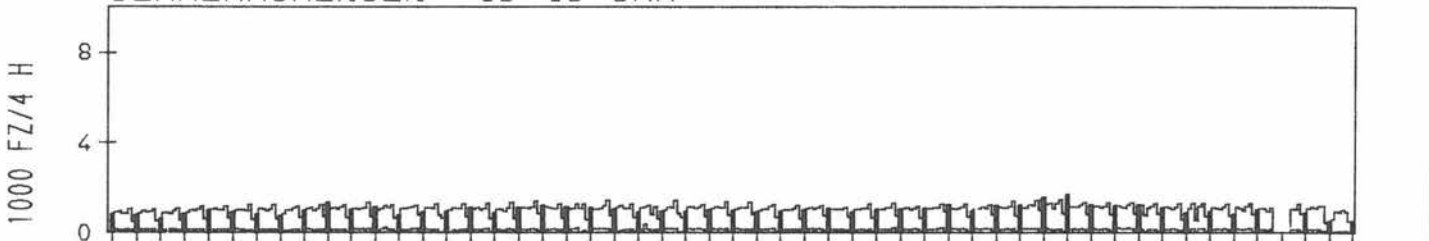

TÄGLICHE VERKEHRSMENGE



RICHTUNG SÜED

DTV KFZ 3822
 DTV LKW 534 = 13,98 %
 MAX TAG MO-FR 5199 FR 7,10
 MAX TAG SO+FEI 4707 SO 9,10
 MAX TAG MO-SO 5199 FR 7,10

TÄGLICHE VERKEHRSMENGE



JAHRESGANGLINIEN 1977

244

ZST: MESCHEDE

LAND: STRASSE:
KM: NETZKNOTEN:

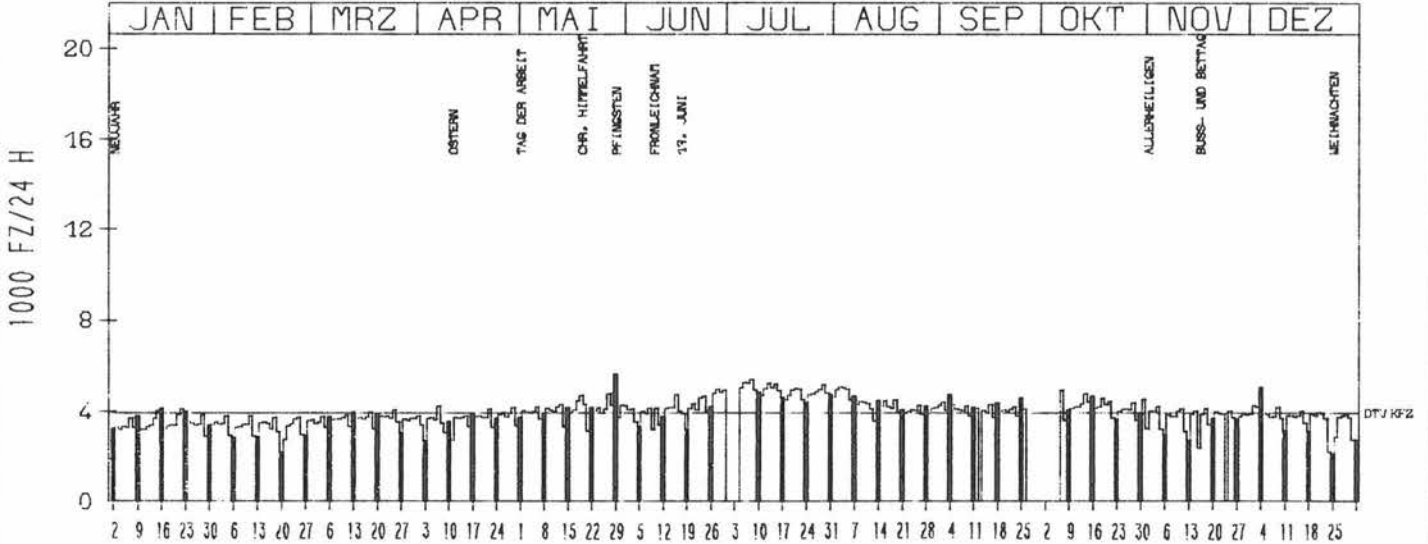
NORDRHEIN-WESTFALEN
B 7
16.2

NR.: 4615 5 308

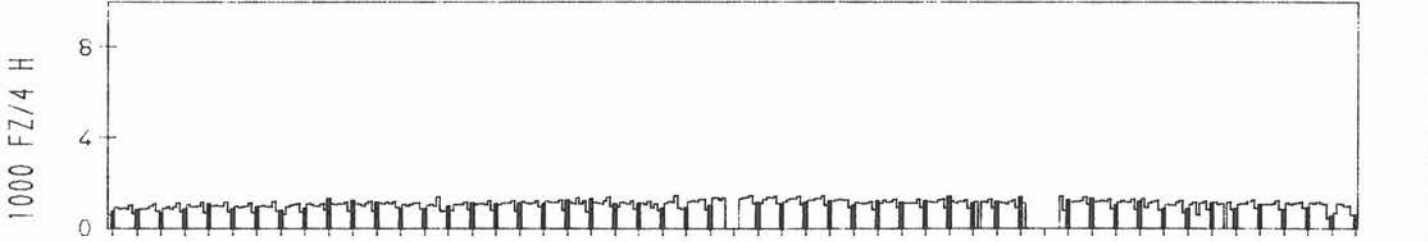
RICHTUNG OST

DTV KFZ 3920
MAX TAG MO-FR 5236 MI 6. 7.
MAX TAG SO+FEI 5619 SO 29. 5.
MAX TAG MO-SO 5619 SO 29. 5.

TAEGLICHE VERKEHRSMENGE



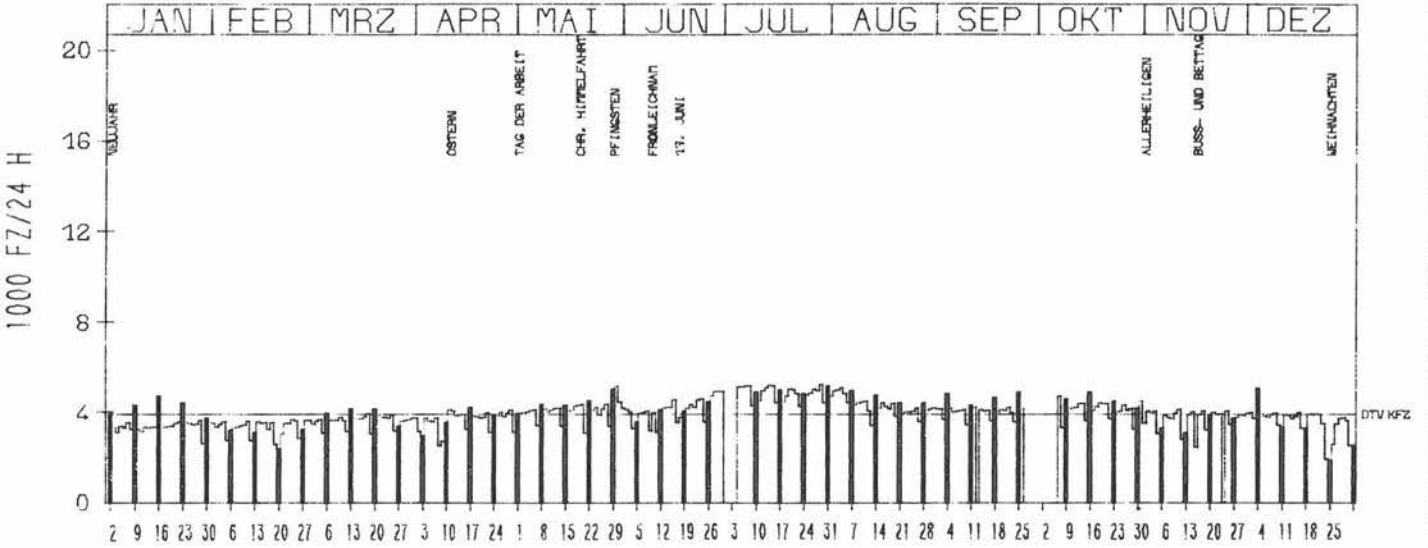
VERKEHRSMENGEN 15-19 UHR



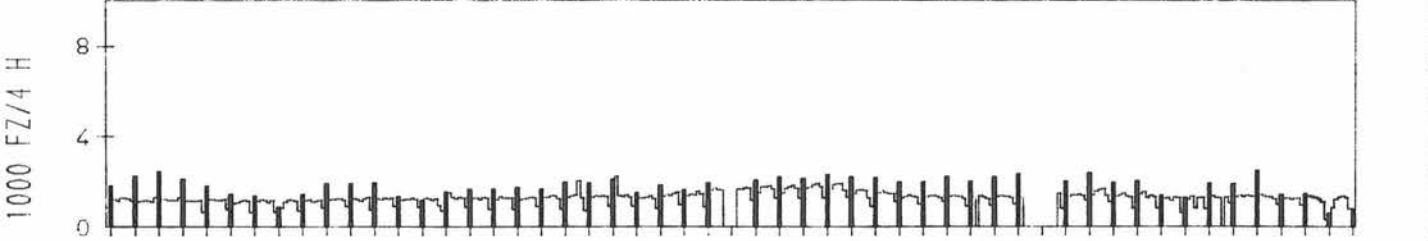
RICHTUNG WEST

DTV KFZ 3928
MAX TAG MO-FR 5201 FR 29. 7.
MAX TAG SO+FEI 5151 SO 31. 7.
MAX TAG MO-SO 5201 FR 29. 7.

TAEGLICHE VERKEHRSMENGE



VERKEHRSMENGEN 15-19 UHR



JAHRESGANGLINIEN 1977

245

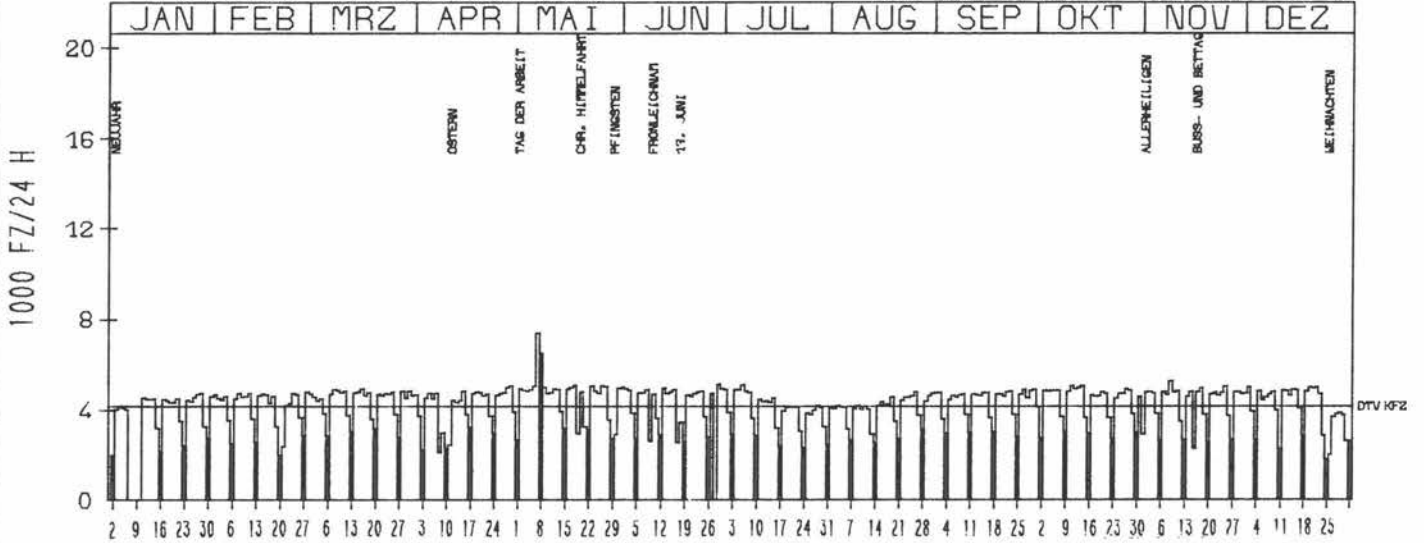
ZST: KAARST
 NR.: 4705 5 403

LAND: NORDRHEIN-WESTFALEN
 STRASSE: B 7
 KM: 40,8
 NETZKNOTEN:

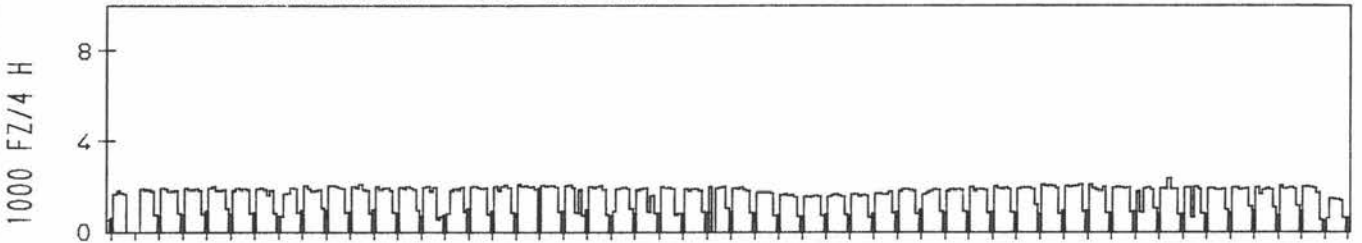
RICHTUNG WEST

DTV KFZ 4155
 MAX TAG MO-FR 5242 MI 9.11.
 MAX TAG SO+FEI 6500 SO 8.5.
 MAX TAG MO-SO 7387 SA 7.5.

TAEGLICHE VERKEHRSMENGE



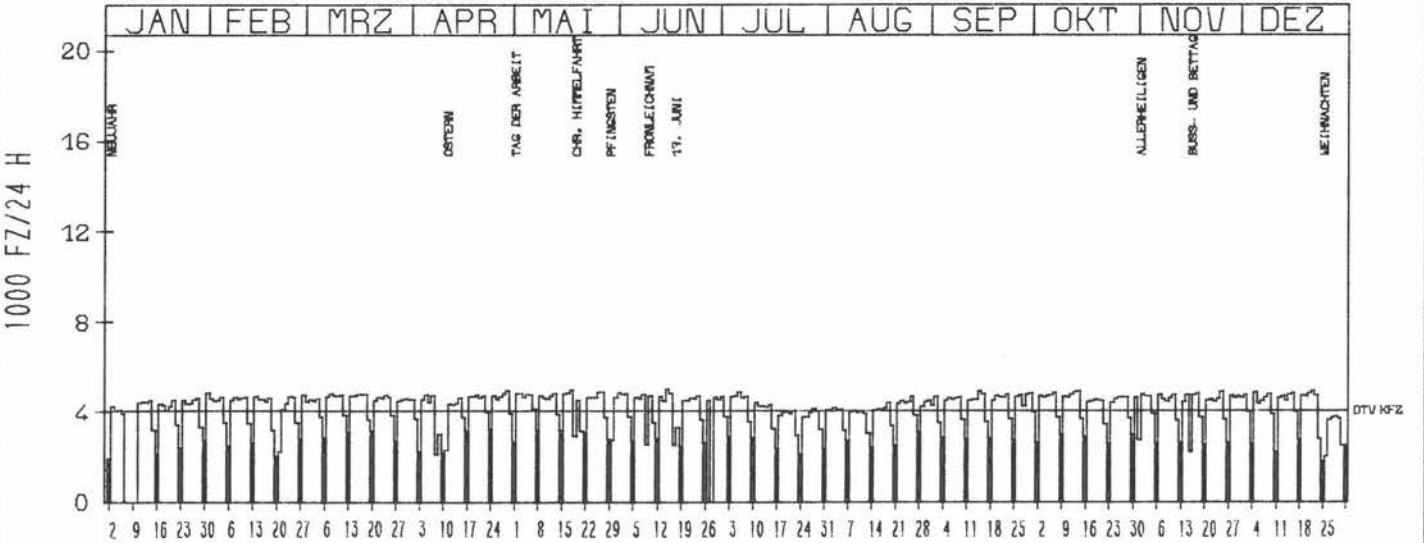
VERKEHRSMENGEN 15-19 UHR



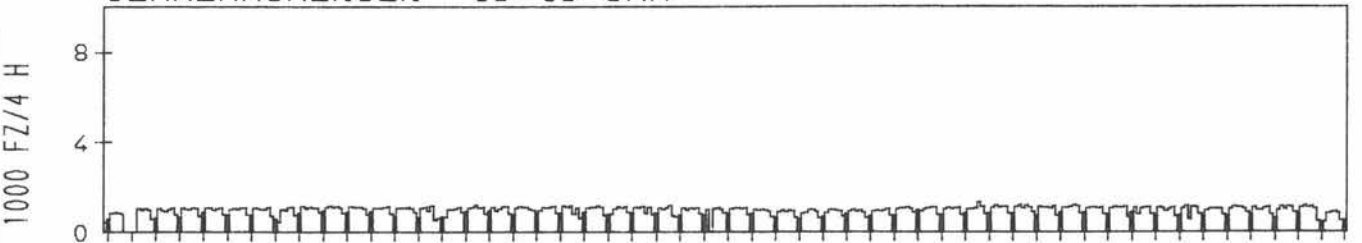
RICHTUNG OST

DTV KFZ 4063
 MAX TAG MO-FR 5024 MI 15.6.
 MAX TAG SO+FEI 3208 SO 24.4.
 MAX TAG MO-SO 5024 MI 15.6.

TAEGLICHE VERKEHRSMENGE



VERKEHRSMENGEN 15-19 UHR



JAHRESGANGLINIEN 1977

246

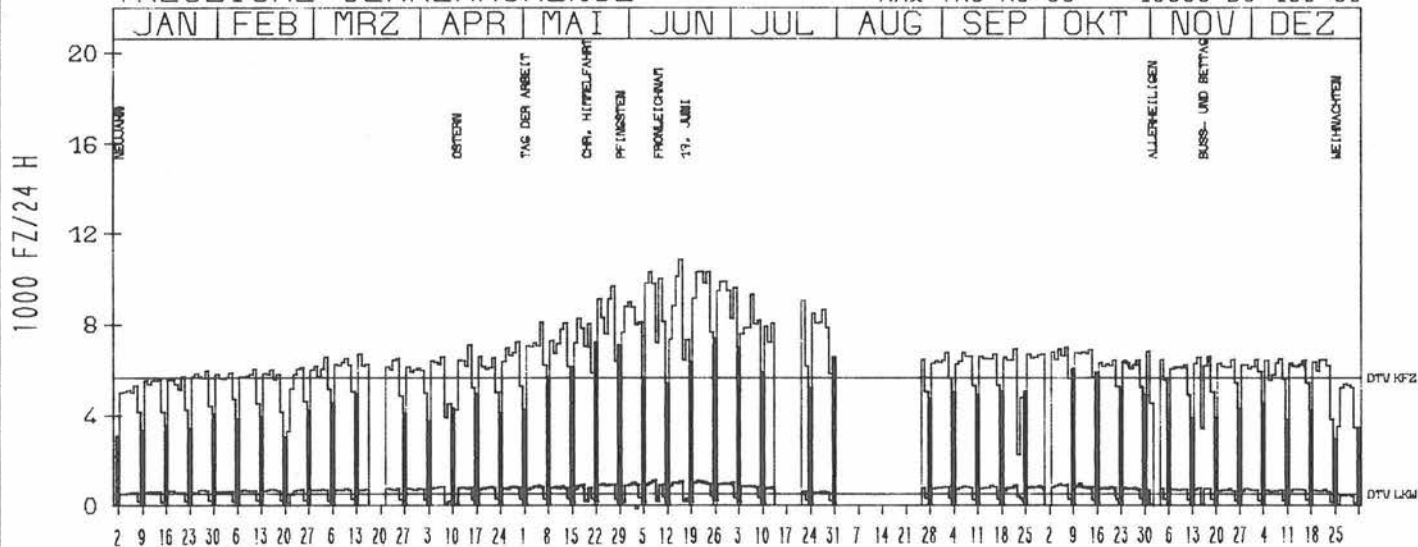
ZST: GELDERN
NR.: 4403 5 216

LAND: NORDRHEIN-WESTFALEN
STRASSE: B 9
KM: 19.1
NETZKNOTEN:

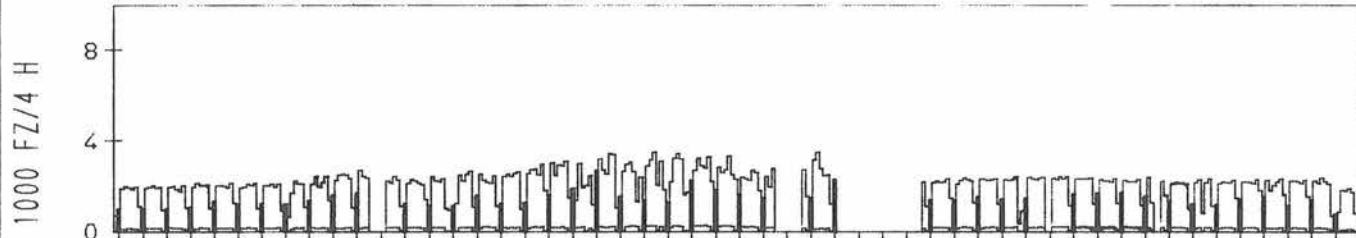
RICHTUNG NORD

DTV KFZ 5652
DTV LKW 512 = 9.07 %
MAX TAG MO-FR 10333 MI 22. 6.0
MAX TAG SO+FEI 7655 MO 30. 5.0
MAX TAG MO-SO 10836 DO 16. 6.0

TAEGLICHE VERKEHRSMENGE



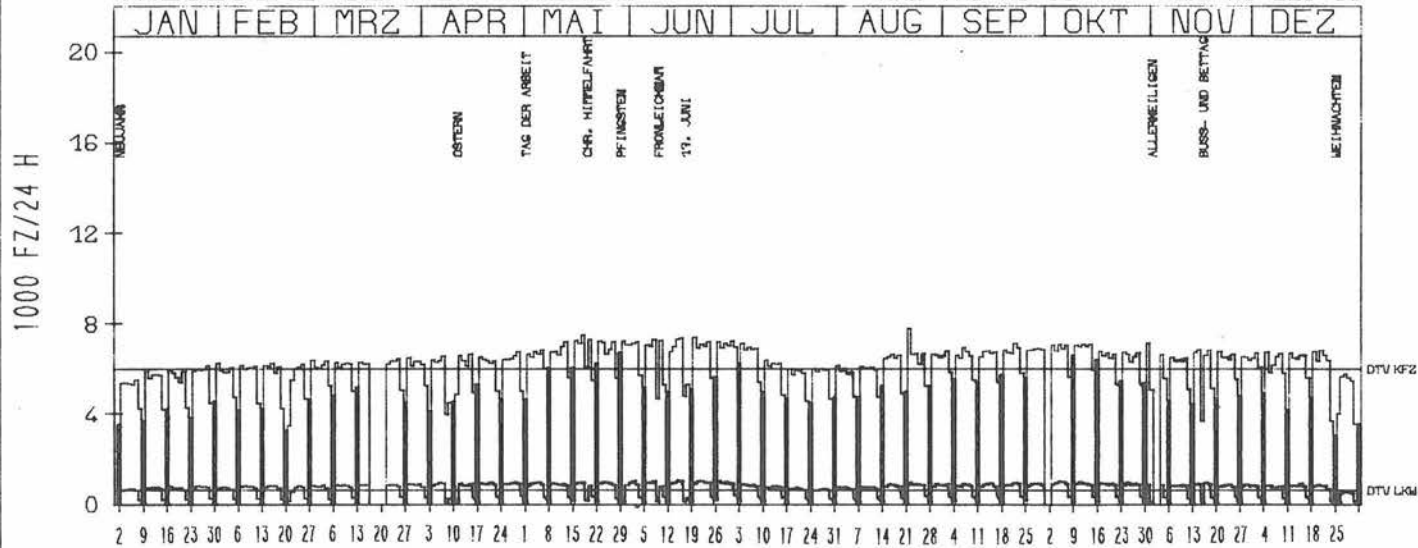
VERKEHRSMENGEN 15-19 UHR



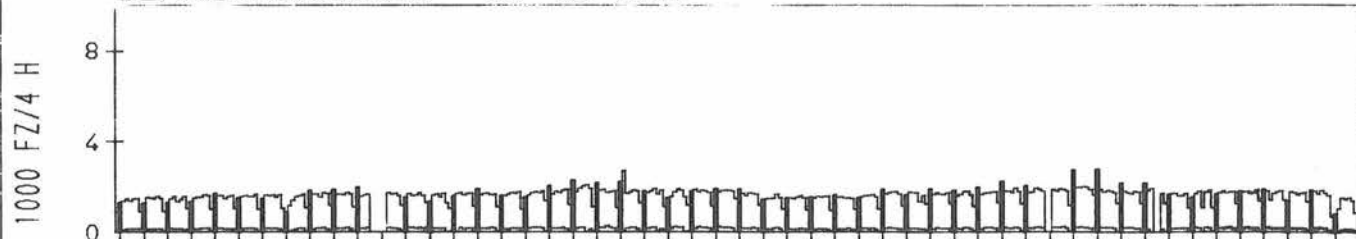
RICHTUNG SUED

DTV KFZ 5988
DTV LKW 624 = 10.41 %
MAX TAG MO-FR 7784 MO 22. 8.0
MAX TAG SO+FEI 7220 MO 30. 5.0
MAX TAG MO-SO 7784 MO 22. 8.0

TAEGLICHE VERKEHRSMENGE



VERKEHRSMENGEN 15-19 UHR



JAHRESGANGLINIEN 1977

ZST: ÖSTBEVERN
 NR.: 3913 5 329

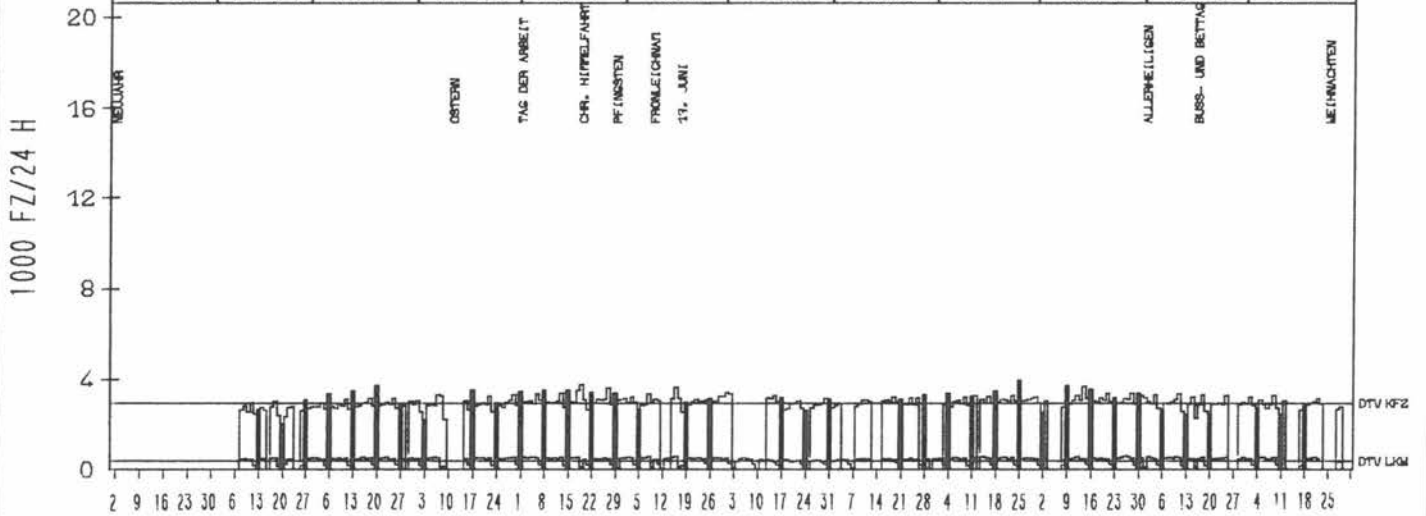
LAND: NORDRHEIN-WESTFALEN
 STRASSE: B 51
 KM: 0,9
 NETZKNOTEN: 3913 016 1
 4012 033 3

RICHTUNG NÖRD

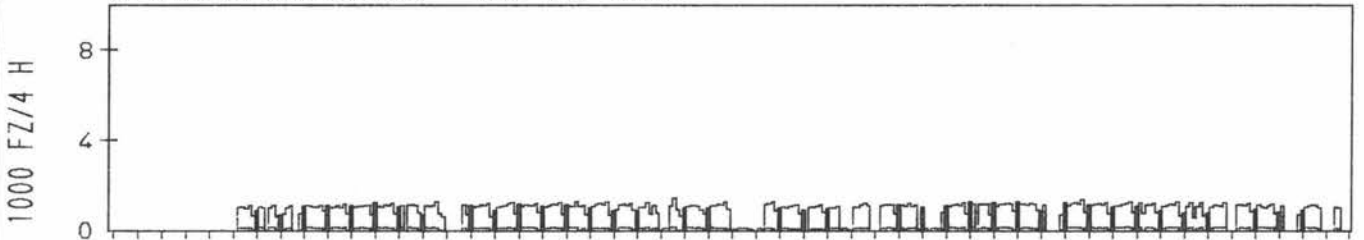
DTV KFZ 2955
 DTV LKW 383 = 12,97 %
 MAX TAG MO-FR 3683 FR 14,10 %
 MAX TAG SO+FEI 3952 SO 25,9 %
 MAX TAG MO-SO 3952 SO 25,9 %

TÄGLICHE VERKEHRSMENGE

JAN | FEB | MRZ | APR | MAI | JUN | JUL | AUG | SEP | OKT | NOV | DEZ



VERKEHRSMENGEN 15-19 UHR

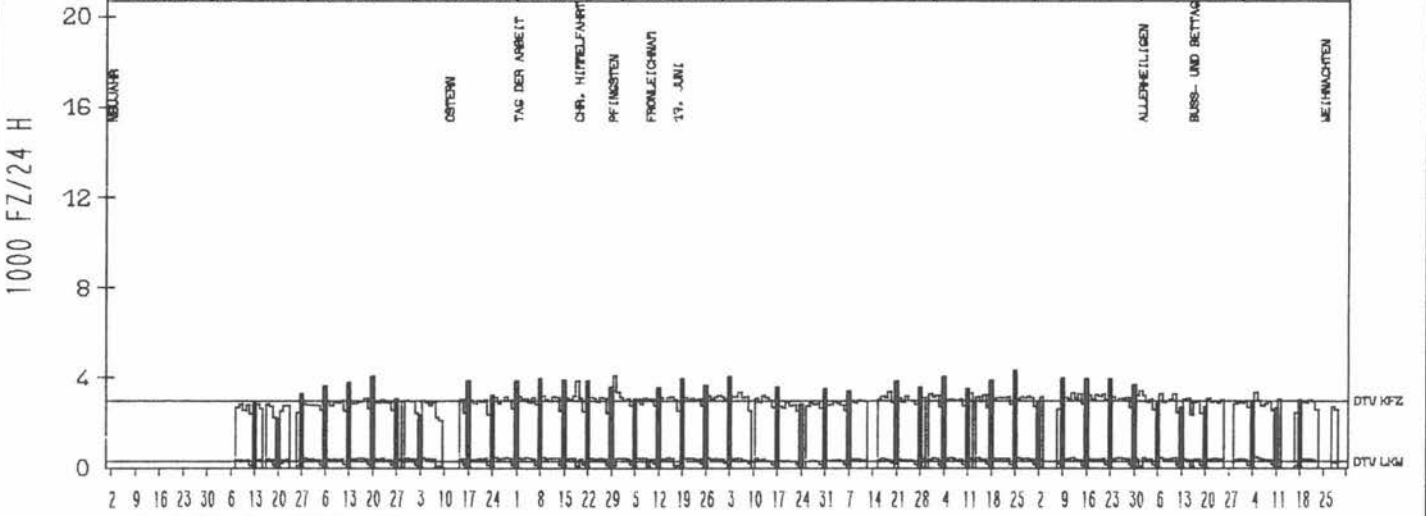


RICHTUNG SÜED

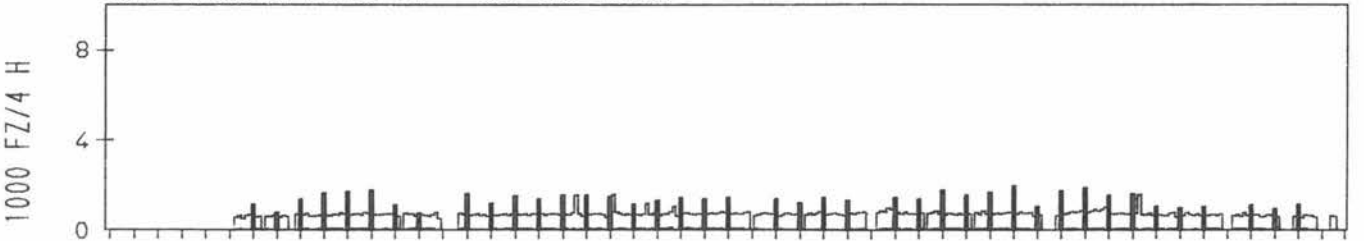
DTV KFZ 2992
 DTV LKW 295 = 9,86 %
 MAX TAG MO-FR 3372 FR 19,8 %
 MAX TAG SO+FEI 4313 SO 25,9 %
 MAX TAG MO-SO 4313 SO 25,9 %

TÄGLICHE VERKEHRSMENGE

JAN | FEB | MRZ | APR | MAI | JUN | JUL | AUG | SEP | OKT | NOV | DEZ



VERKEHRSMENGEN 15-19 UHR



JAHRESGANGLINIEN 1977

248

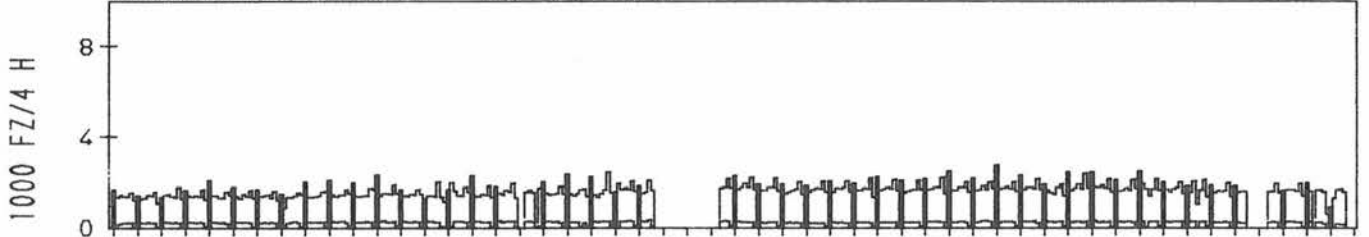
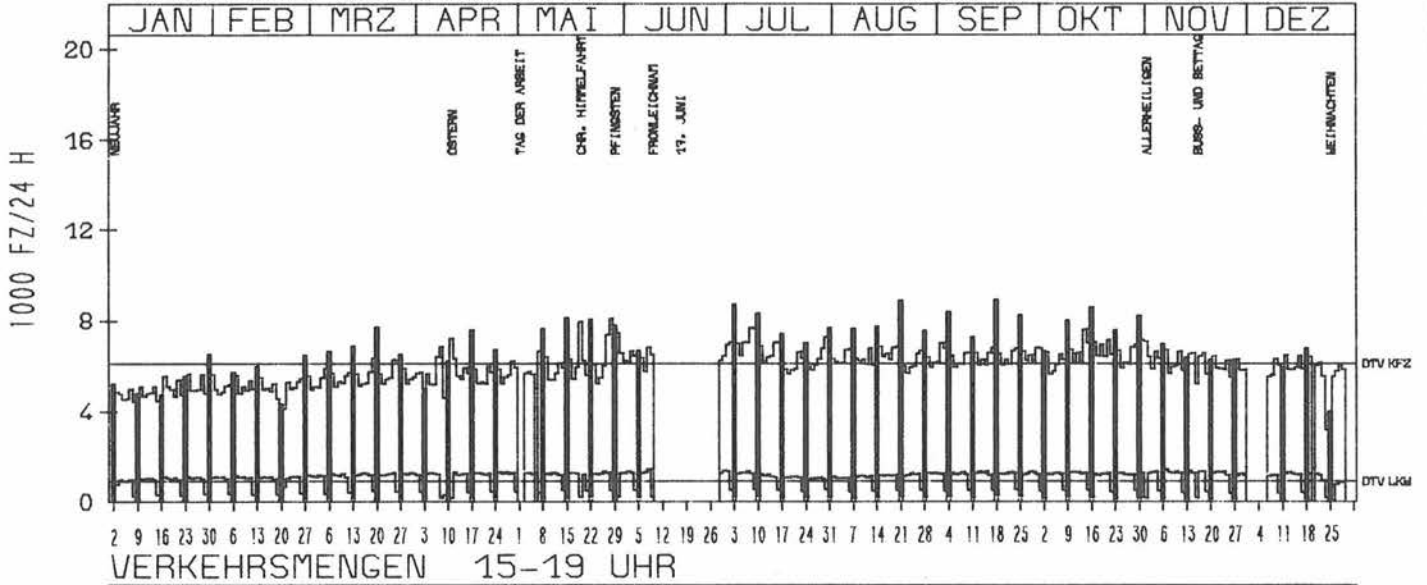
ZST: HALTERN
 NR.: 4209 5 312

LAND: NORDRHEIN-WESTFALEN
 STRASSE: B 51
 KM: 40,0
 NETZKNOTEN:

RICHTUNG NÖRD

DTV KFZ 6100
 DTV LKW 923 = 15,13 %
 MAX TAG MO-FR 7619 FR 14,10 %
 MAX TAG SO+FEI 8923 SO 18,9 %
 MAX TAG MO-SO 8923 SO 18,9 %

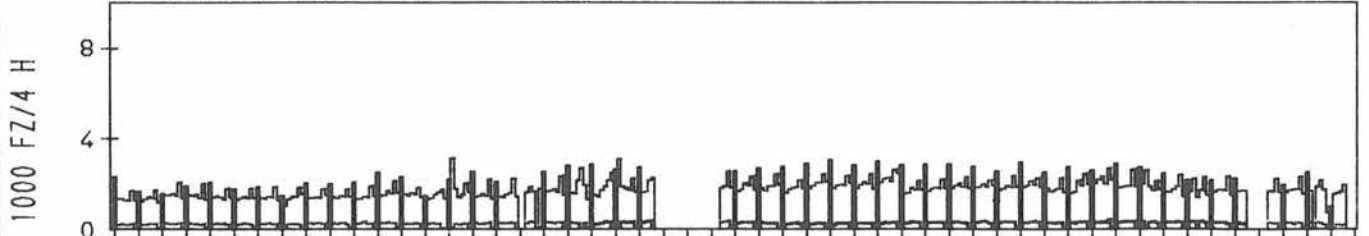
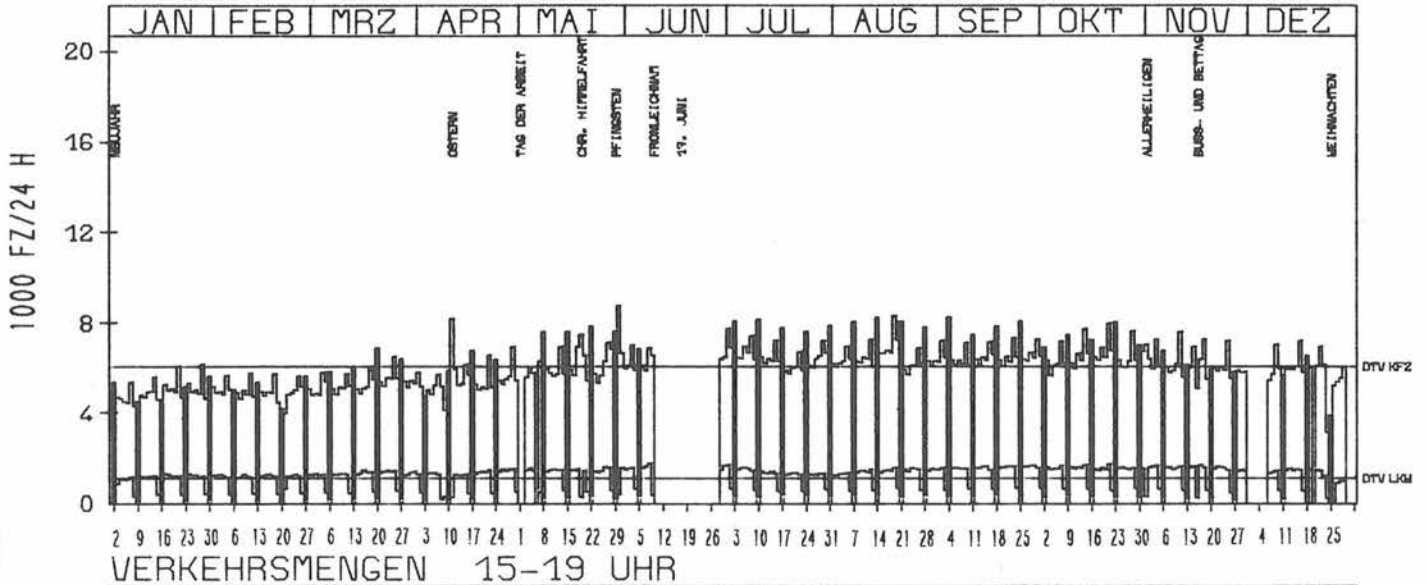
TÄGLICHE VERKEHRSMENGE



RICHTUNG SÜED

DTV KFZ 6036
 DTV LKW 1111 = 18,41 %
 MAX TAG MO-FR 8314 FR 19,8 %
 MAX TAG SO+FEI 8766 MO 30,5 %
 MAX TAG MO-SO 8766 MO 30,5 %

TÄGLICHE VERKEHRSMENGE



JAHRESGANGLINIEN 1977

ZST: BRUEHL
 NR.: 5107 5 205

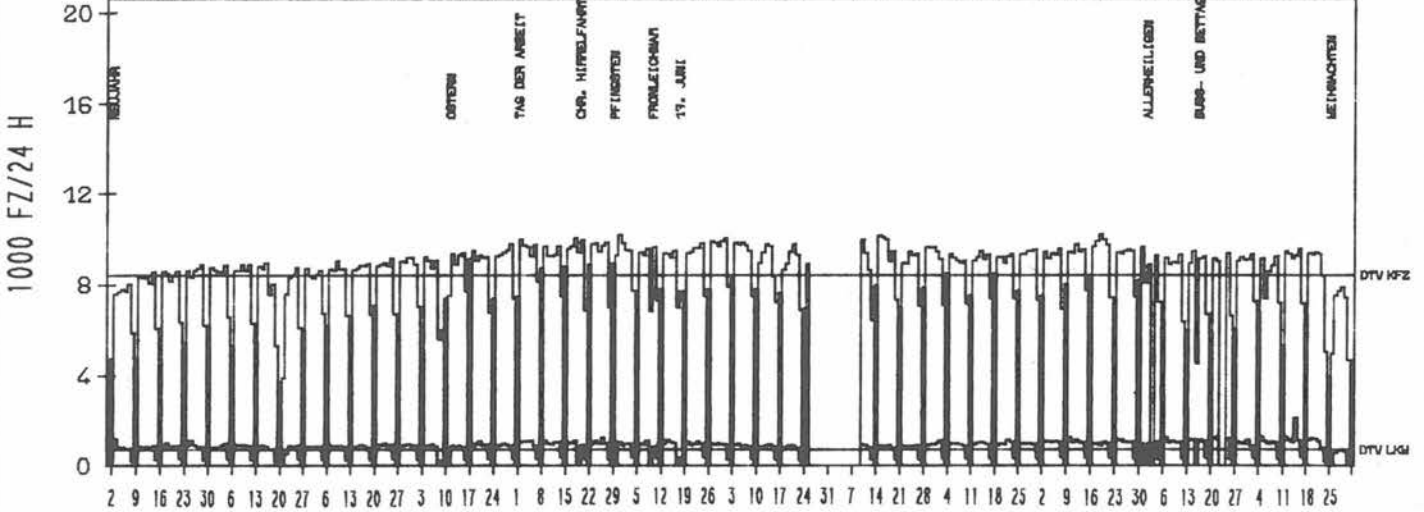
LAND: NORDRHEIN-WESTFALEN
 STRASSE: B 51
 KM: 72.1
 NETZKNOTEN:

RICHTUNG SUED

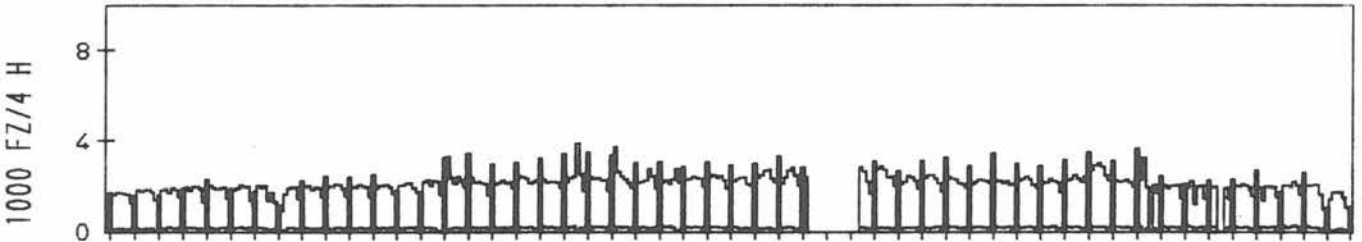
DTV KFZ 8414
 DTV LKW 711 = 8.45 %
 MAX TAG MO-FR 10204 MI 19.10
 MAX TAG SO+FEI 9430 DO 19.5
 MAX TAG MO-SO 10204 MI 19.10

TAEGLICHE VERKEHRSMENGE

JAN | FEB | MRZ | APR | MAI | JUN | JUL | AUG | SEP | OKT | NOV | DEZ



VERKEHRSMENGEN 15-19 UHR

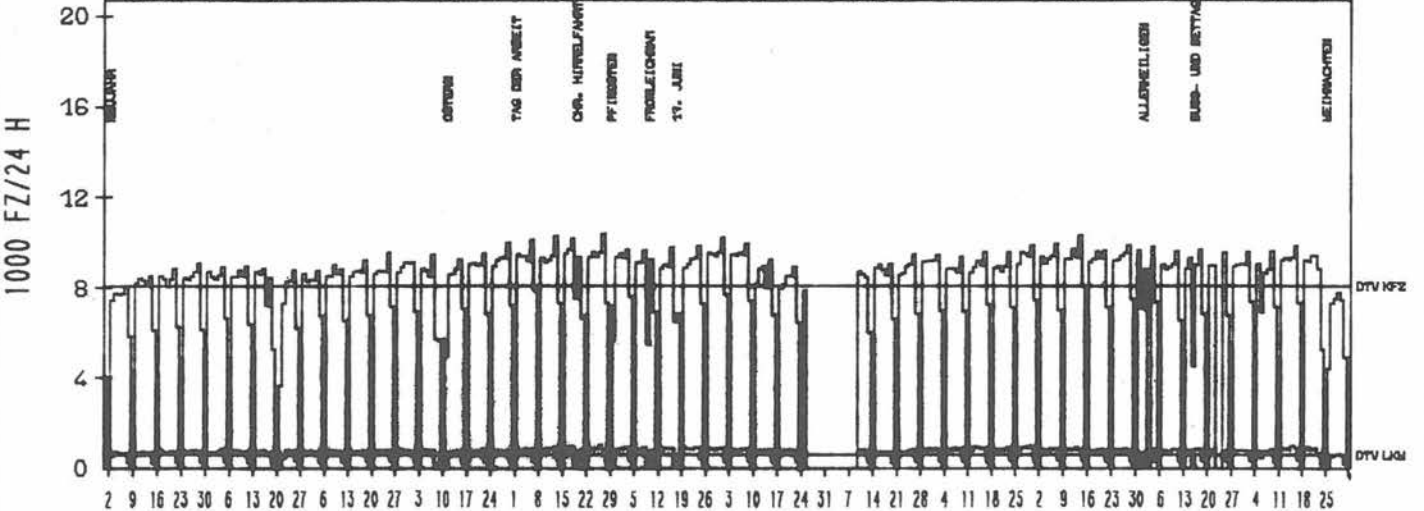


RICHTUNG NORD

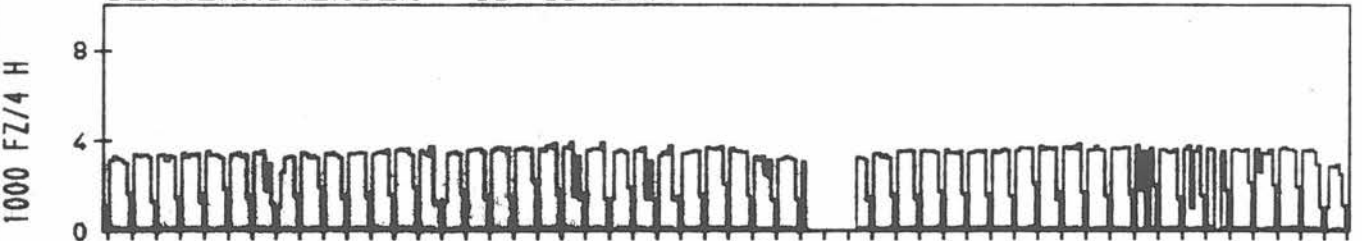
DTV KFZ 8071
 DTV LKW 583 = 7.23 %
 MAX TAG MO-FR 10315 FR 14.10
 MAX TAG SO+FEI 7514 DO 19.5
 MAX TAG MO-SO 10400 FR 27.5

TAEGLICHE VERKEHRSMENGE

JAN | FEB | MRZ | APR | MAI | JUN | JUL | AUG | SEP | OKT | NOV | DEZ



VERKEHRSMENGEN 15-19 UHR



JAHRESGANGLINIEN 1977

250

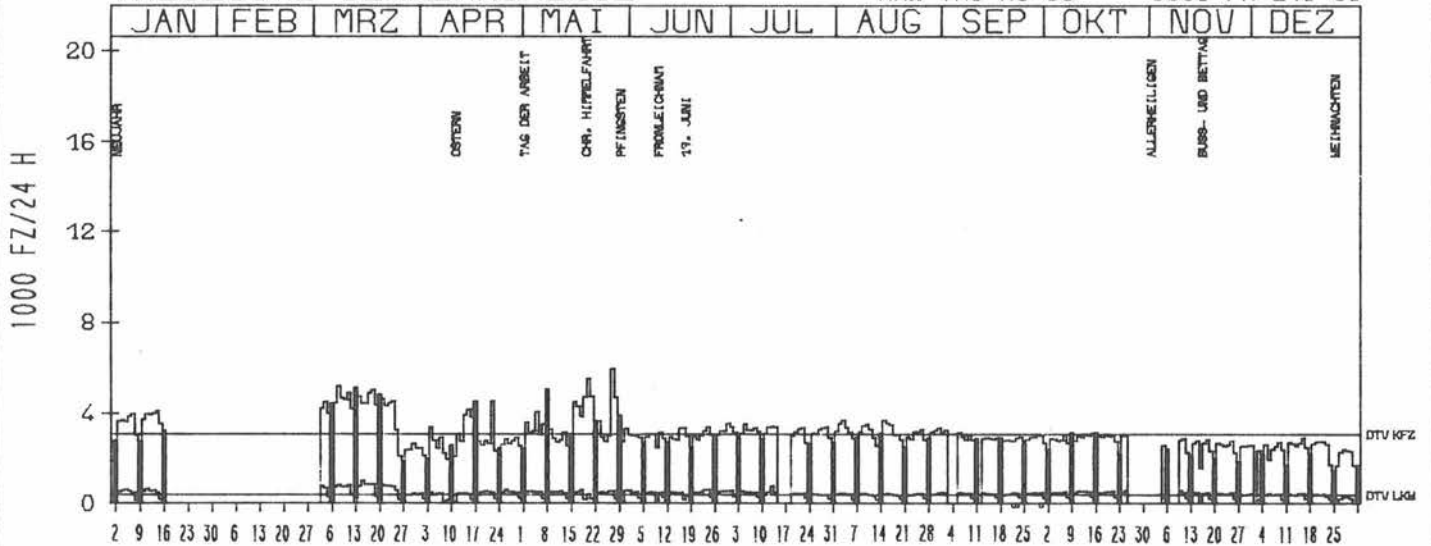
ZST: WEILERSWIST
NR.: 5207 5 206

LAND: NORDRHEIN-WESTFALEN
STRASSE: B 51
KM: 58,3
NETZKNOTEN:

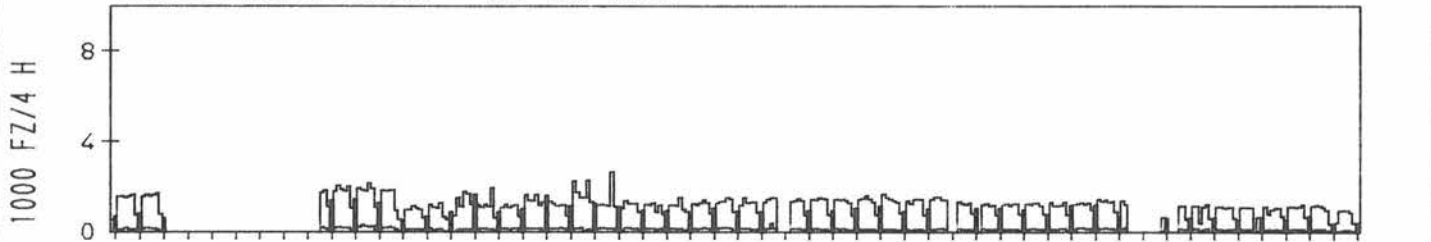
RICHTUNG SUED

DTV KFZ 3096
DTV LKW 391 = 12,63 %
MAX TAG MO-FR 5506 FR 20,5
MAX TAG SO+FEI 5101 SO 13,3
MAX TAG MO-SO 5958 FR 27,5

TAEGLICHE VERKEHRSMENGE



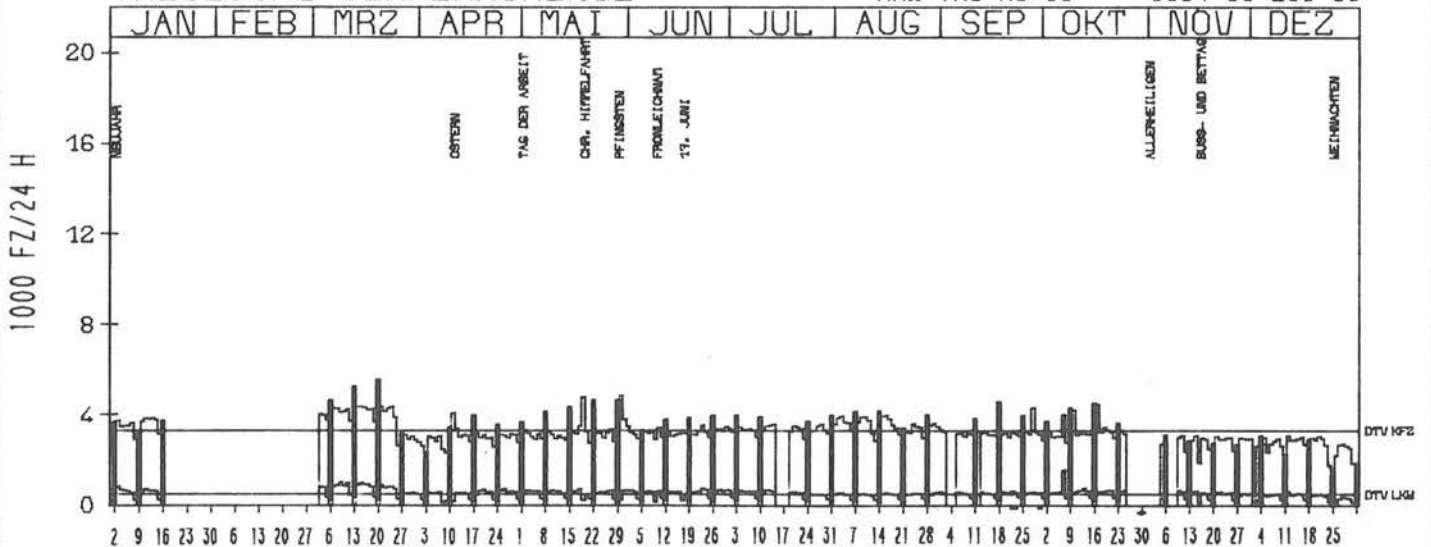
VERKEHRSMENGEN 15-19 UHR




RICHTUNG NORD

DTV KFZ 3321
DTV LKW 474 = 14,29 %
MAX TAG MO-FR 4445 MO 17,10
MAX TAG SO+FEI 5534 SO 20,3
MAX TAG MO-SO 5534 SO 20,3

TAEGLICHE VERKEHRSMENGE



VERKEHRSMENGEN 15-19 UHR



JAHRESGANGLINIEN 1977

ZST: TONDORF

LAND: NORDRHEIN-WESTFALEN

STRASSE: B 51

KM:

18.5

NETZKNOTEN:

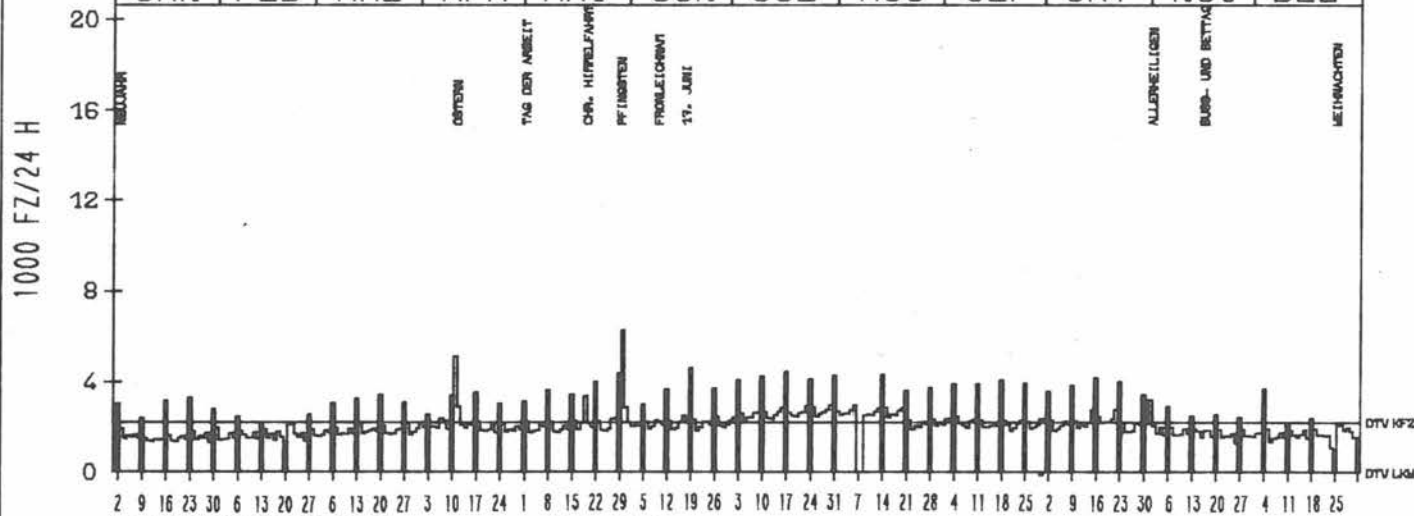
NR.: 5506 5 207

RICHTUNG WEST


DTV KFZ 2210
 DTV LKW 0 = 0.00 %
 MAX TAG MO-FR 2872 DI 12. 4. %
 MAX TAG SO+FEI 6247 MO 30. 5. %
 MAX TAG MO-SO 6247 MO 30. 5. %

TAEGLICHE VERKEHRSMENGE

JAN FEB MRZ APR MAI JUN JUL AUG SEP OKT NOV DEZ



VERKEHRSMENGEN 15-19 UHR

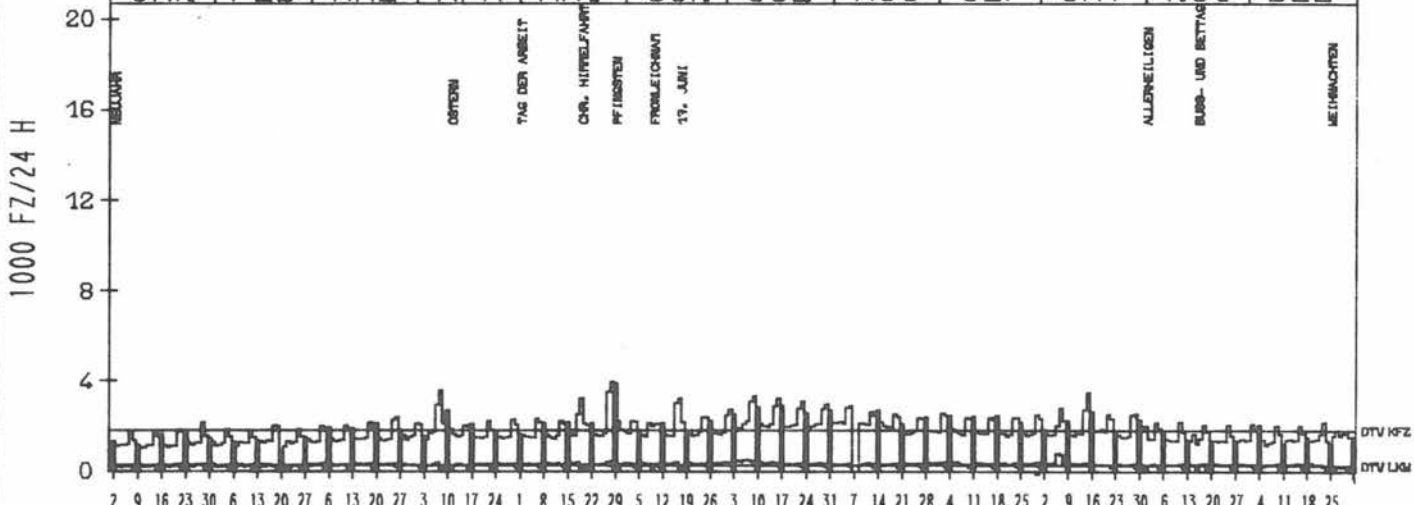


RICHTUNG OST


DTV KFZ 1830
 DTV LKW 240 = 13.10 %
 MAX TAG MO-FR 2887 FR 15. 7. %
 MAX TAG SO+FEI 3884 SO 29. 5. %
 MAX TAG MO-SO 3945 SA 28. 5. %

TAEGLICHE VERKEHRSMENGE

JAN FEB MRZ APR MAI JUN JUL AUG SEP OKT NOV DEZ



VERKEHRSMENGEN 15-19 UHR



JAHRESGANGLINIEN 1977

252

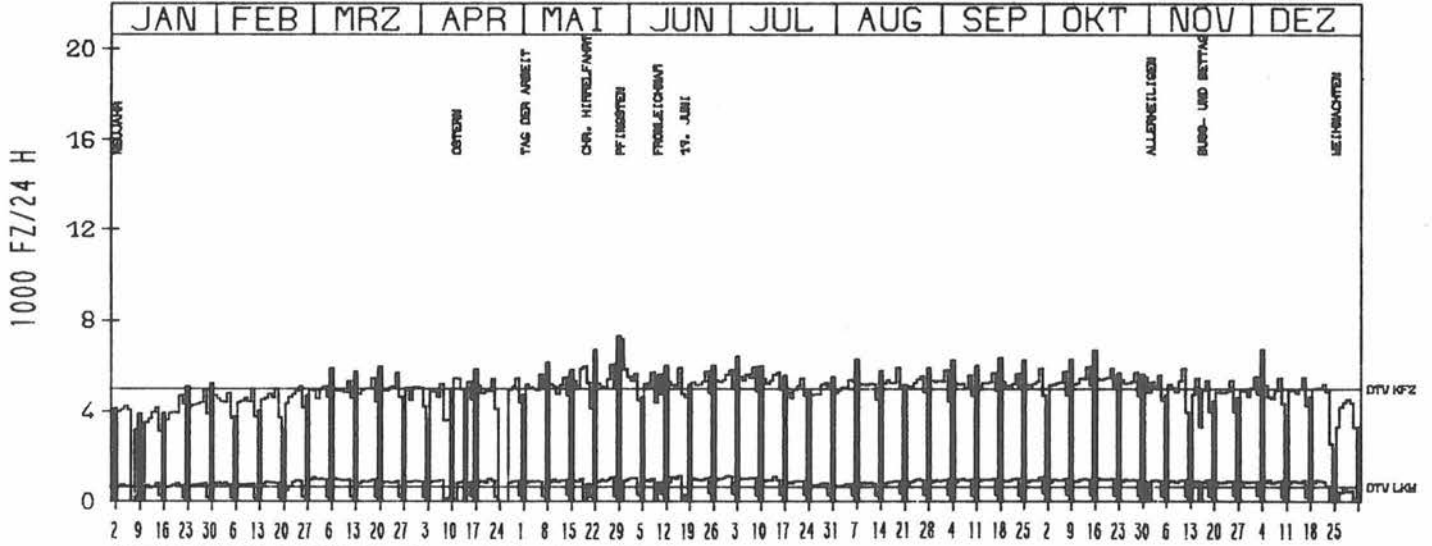
ZST: MEINERZHAGEN
NR.: 4811 5 304

LAND: NORDRHEIN-WESTFALEN
STRASSE: B 54
KM: 62.3
NETZKNOTEN:

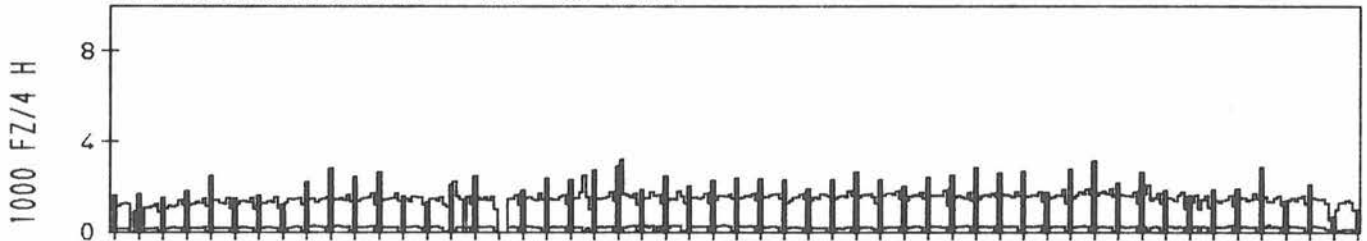
RICHTUNG NÖRD

DTV KFZ 4976
DTV LKW 666 = 13.39 %
MAX TAG MO-FR 5965 FR 14.10 %
MAX TAG SO+FEI 7331 SO 29.5 %
MAX TAG MO-SO 7331 SO 29.5 %

TAEGLICHE VERKEHRSMENGE



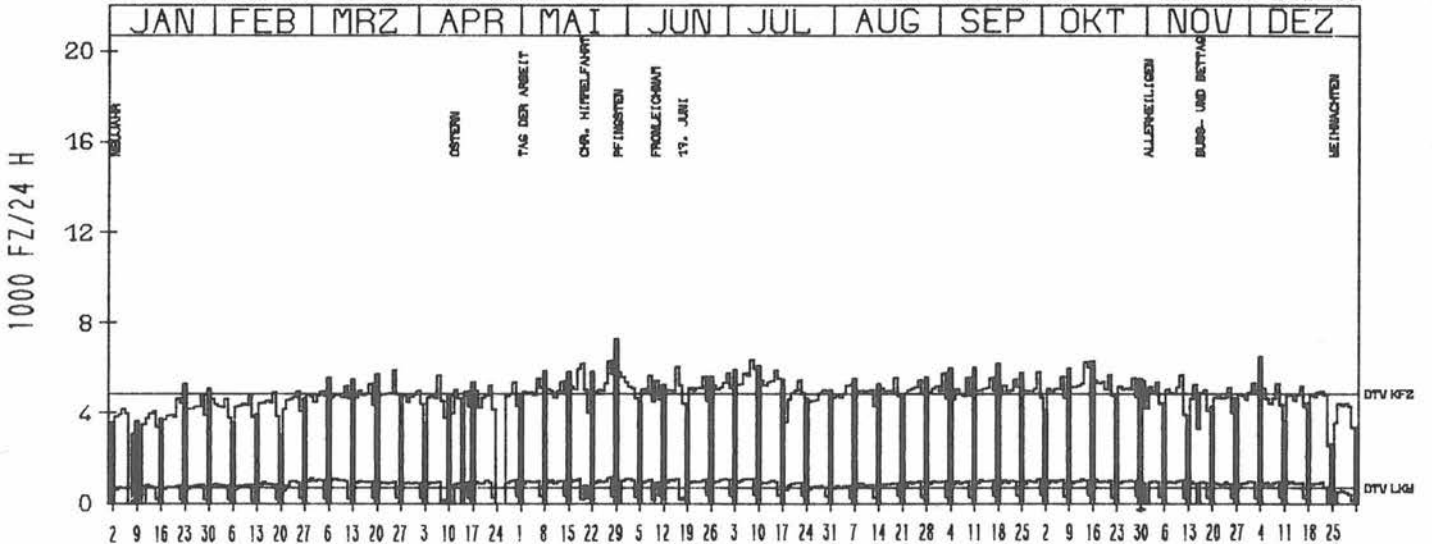
VERKEHRSMENGEN 15-19 UHR



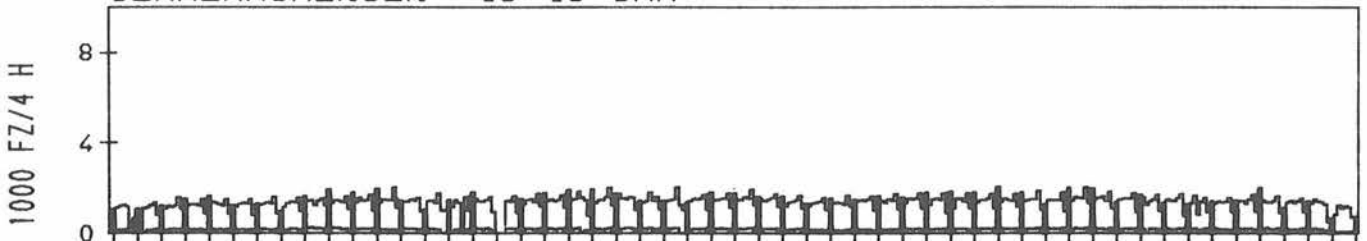
RICHTUNG SUED

DTV KFZ 4849
DTV LKW 676 = 13.94 %
MAX TAG MO-FR 6253 FR 14.10 %
MAX TAG SO+FEI 7285 SO 29.5 %
MAX TAG MO-SO 7285 SO 29.5 %

TAEGLICHE VERKEHRSMENGE



VERKEHRSMENGEN 15-19 UHR



JAHRESGANGLINIEN 1977

253

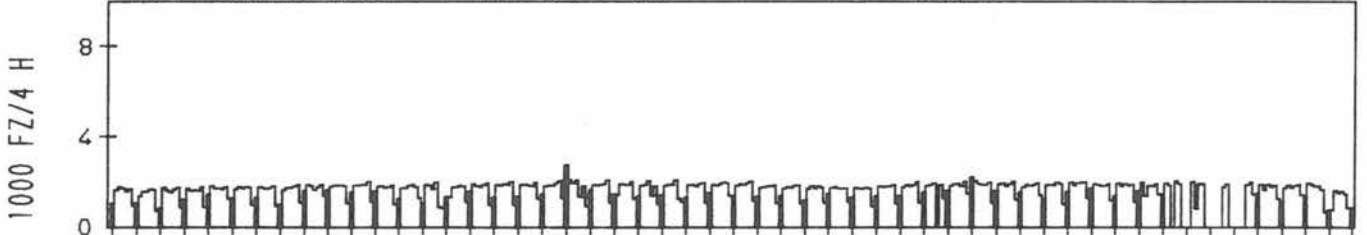
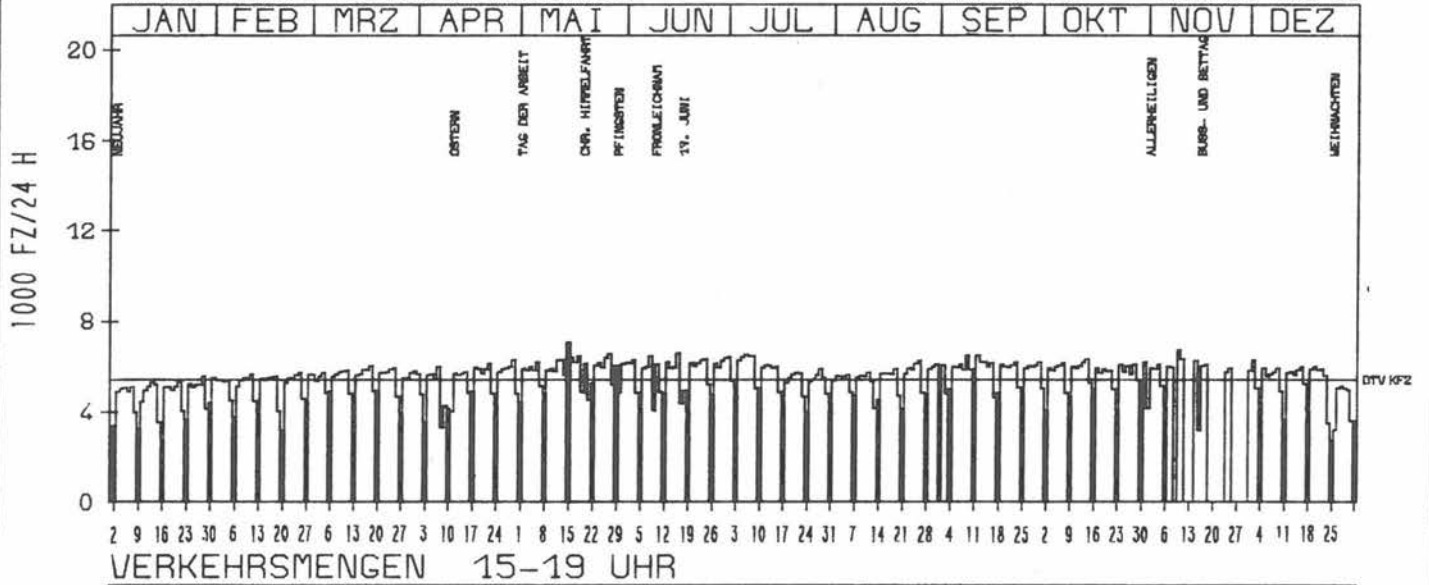
ZST: KREUZTAL
 NR.: 5013 5 502

LAND: NORDRHEIN-WESTFALEN
 STRASSE: B 54
 KM: 102,1
 NETZKNOTEN:

RICHTUNG NÖRD

DTV KFZ 5408
 MAX TAG MO-FR 6704 DO 10, 11, 12
 MAX TAG SO+FEI 7066 SO 15, 5, 6
 MAX TAG MO-SO 7066 SO 15, 5, 6


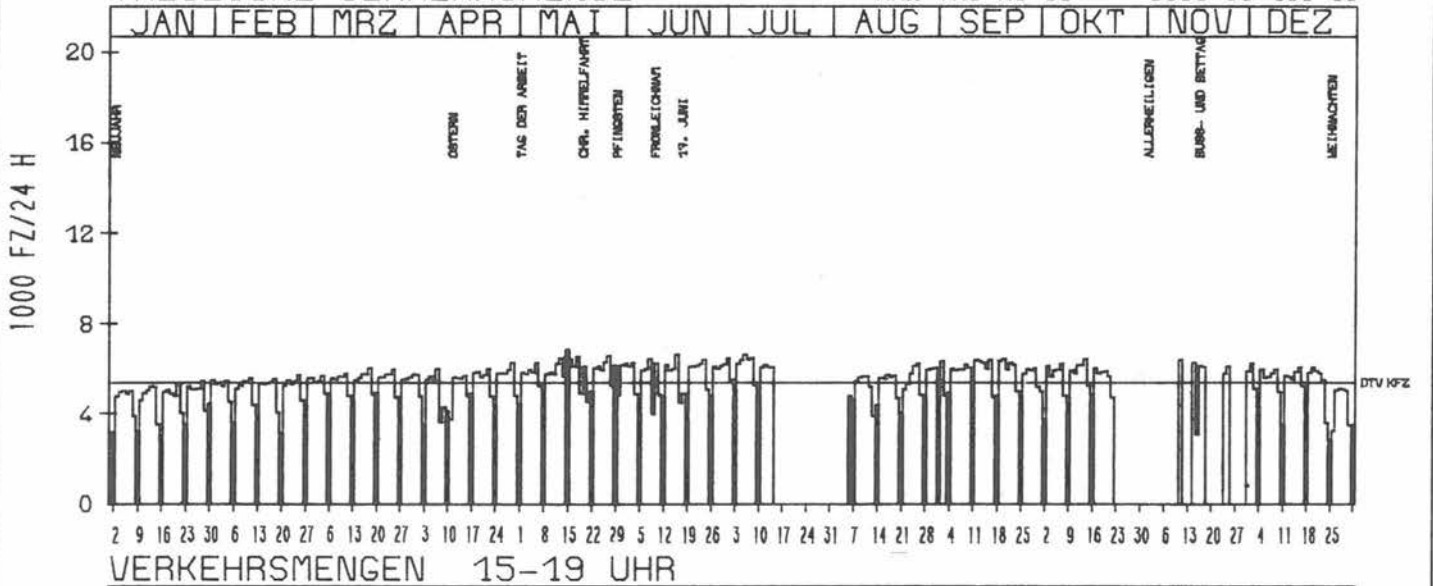
TÄGLICHE VERKEHRSMENGE



RICHTUNG SÜED

DTV KFZ 5398
 MAX TAG MO-FR 6621 MI 6, 7, 8
 MAX TAG SO+FEI 6835 SO 15, 5, 6
 MAX TAG MO-SO 6835 SO 15, 5, 6

TÄGLICHE VERKEHRSMENGE



JAHRESGANGLINIEN 1977

254

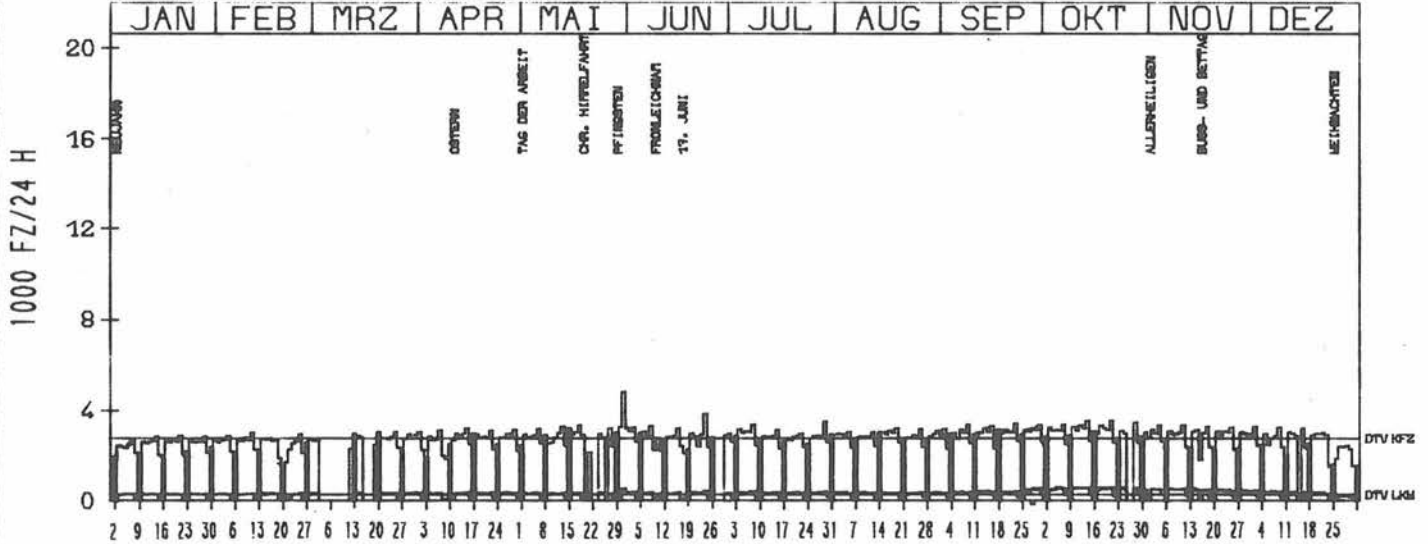
ZST: STEINSTRASS
NR.: 5005 5 215

LAND: NORDRHEIN-WESTFALEN
STRASSE: B 55
KM: 11.0
NETZKNOTEN:


RICHTUNG OST

DTV KFZ 2783
DTV LKW 288 = 10.36 %
MAX TAG MO-FR 4824 DI 31.5
MAX TAG SO+FEI 3297 MO 30.5
MAX TAG MO-SO 4824 DI 31.5

TAEGLICHE VERKEHRSMENGE



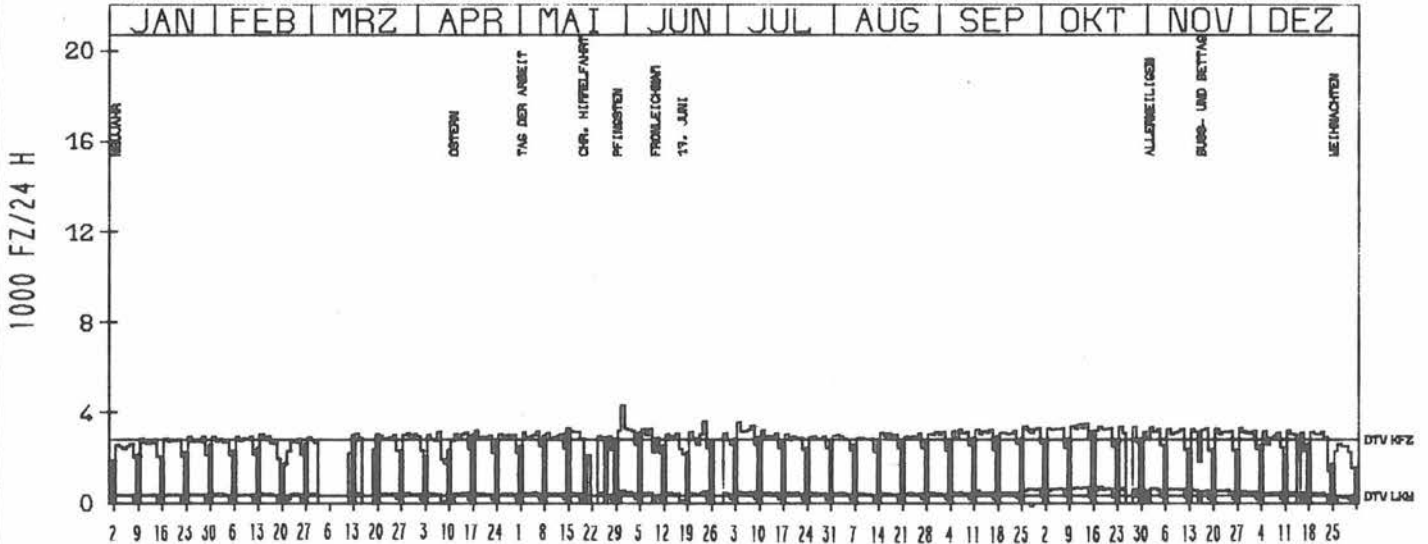
VERKEHRSMENGEN 15-19 UHR



RICHTUNG WEST

DTV KFZ 2829
DTV LKW 333 = 11.76 %
MAX TAG MO-FR 4316 DI 31.5
MAX TAG SO+FEI 3302 SO 15.5
MAX TAG MO-SO 4316 DI 31.5

TAEGLICHE VERKEHRSMENGE



VERKEHRSMENGEN 15-19 UHR



JAHRESGANGLINIEN 1977

255

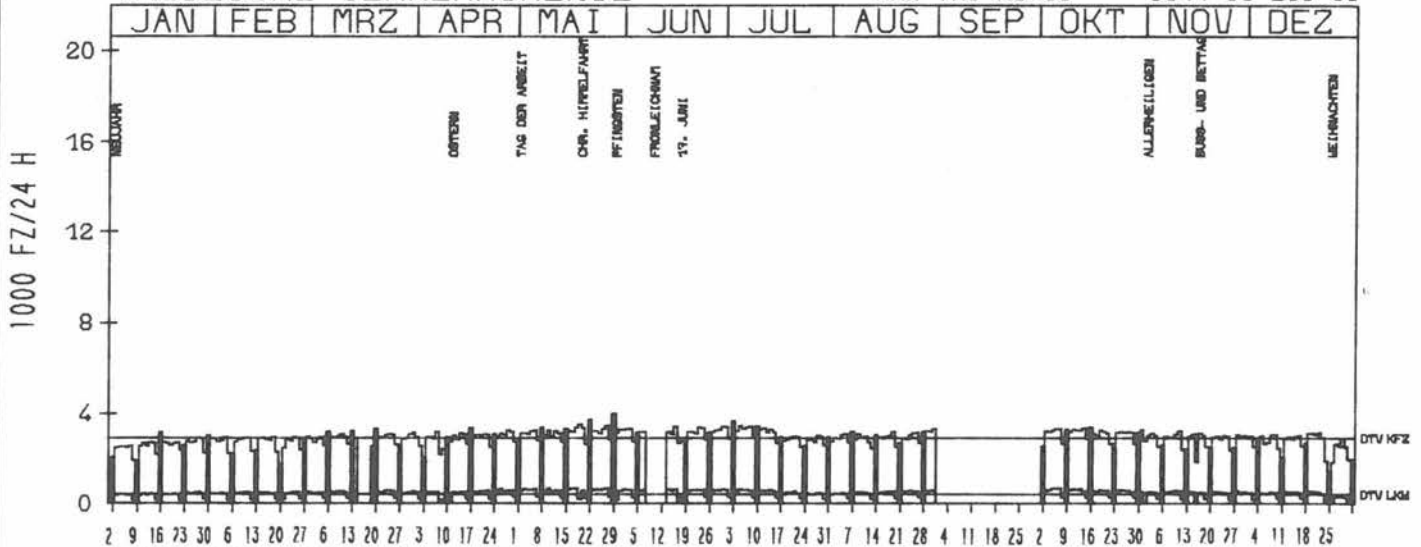
ZST: LÖÖPE
NR.: 5010 5 204

LAND: NORDRHEIN-WESTFALEN
STRASSE: B 55
KM: 17.0
NETZKNOTEN:


RICHTUNG WEST

DTV KFZ 2911
DTV LKW 417 = 14.33 %
MAX TAG MO-FR 3453 DI 5.7 %
MAX TAG SO+FEI 3977 SO 29.5 %
MAX TAG MO-SO 3977 SO 29.5 %

TÄGLICHE VERKEHRSMENGE



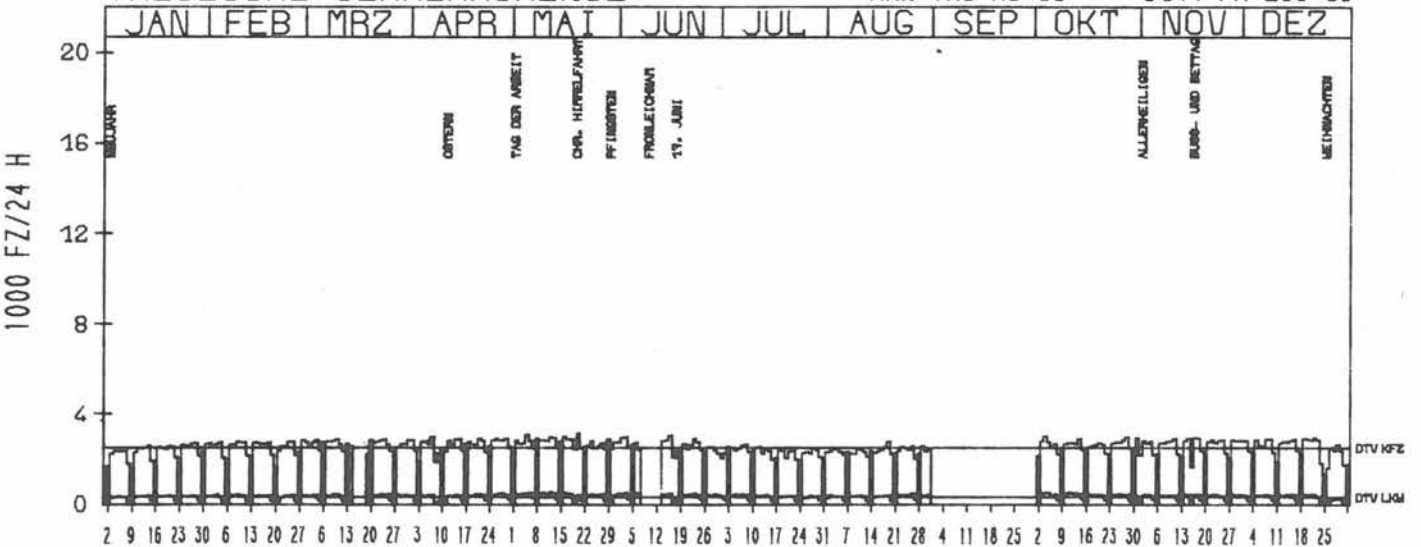
VERKEHRSMENGEN 15-19 UHR




RICHTUNG ÖST

DTV KFZ 2530
DTV LKW 310 = 12.26 %
MAX TAG MO-FR 3147 FR 20.5 %
MAX TAG SO+FEI 2907 SO 8.5 %
MAX TAG MO-SO 3147 FR 20.5 %

TÄGLICHE VERKEHRSMENGE



VERKEHRSMENGEN 15-19 UHR



JAHRESGANGLINIEN 1977

256

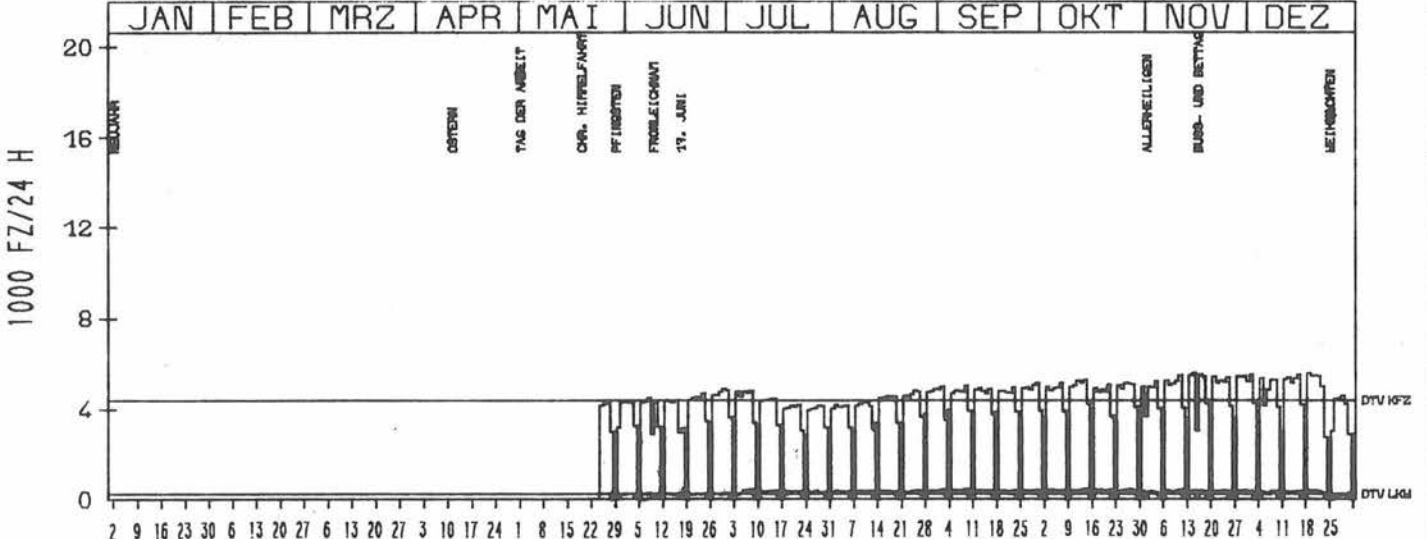
ZST: SIEGBURG-STALLBERG
 NR.: 5109 5 220

LAND: NORDRHEIN-WESTFALEN
 STRASSE: B 56N
 KM:
 NETZKNOTEN:


RICHTUNG WEST

DTV KFZ 4385
 DTV LKW 264 = 6.02 %
 MAX TAG MO-FR 5568 MO 19.12.0
 MAX TAG SO+FEI 4026 SO 16.10.0
 MAX TAG MO-SO 5569 DI 15.11.0

TAEGLICHE VERKEHRSMENGE



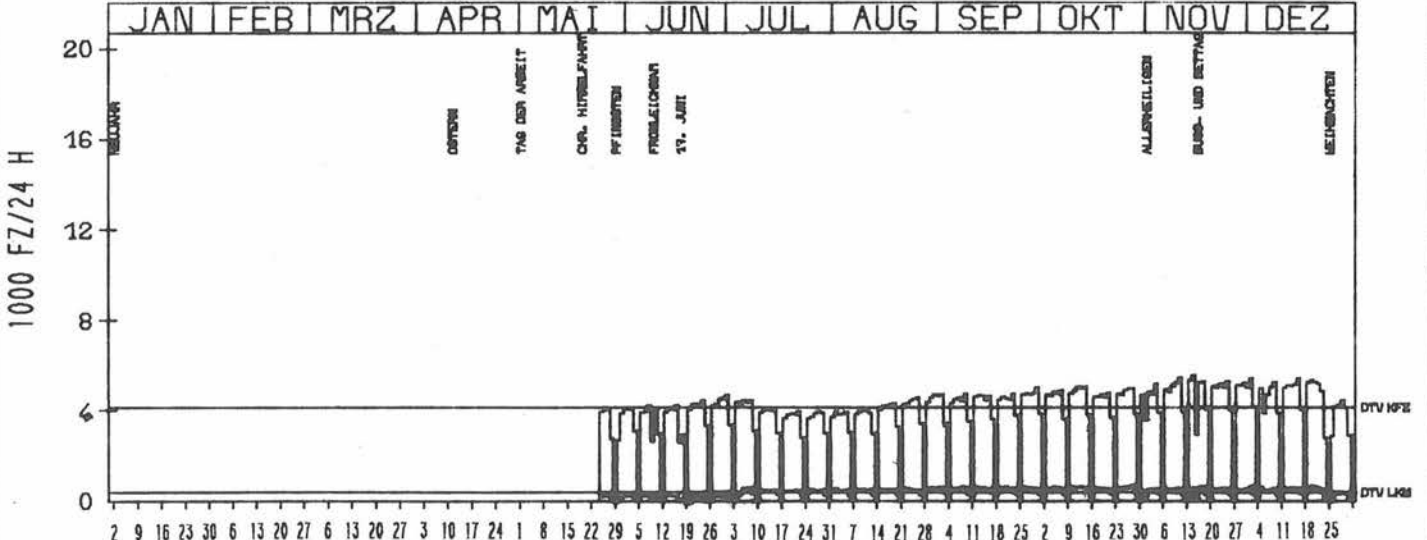
VERKEHRSMENGEN 15-19 UHR



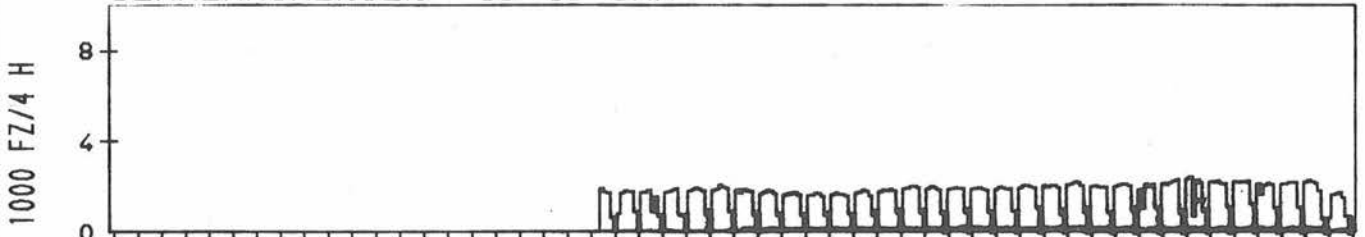
RICHTUNG OST

DTV KFZ 4146
 DTV LKW 389 = 9.38 %
 MAX TAG MO-FR 5446 FR 11.11.0
 MAX TAG SO+FEI 3677 SO 30.10.0
 MAX TAG MO-SO 5534 DI 15.11.0

TAEGLICHE VERKEHRSMENGE



VERKEHRSMENGEN 15-19 UHR



JAHRESGANGLINIEN 1977

257

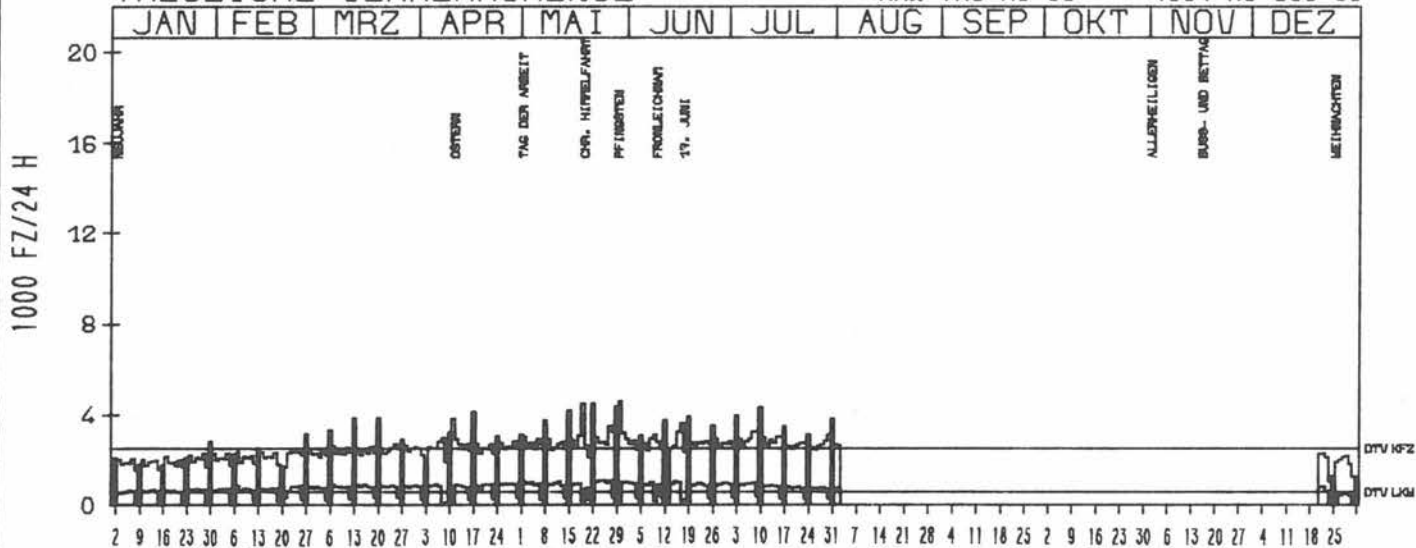
ZST: DÖRSTEN 1
NR.: 4207 5 316

LAND: NORDRHEIN-WESTFALEN
STRASSE: B 58
KM: 61.6
NETZKNOTEN:


RICHTUNG ÖST

DTV KFZ 2504
DTV LKW 586 = 23.41 %
MAX TAG MO-FR 3183 DI 31.5 %
MAX TAG SO+FEI 4597 MO 30.5 %
MAX TAG MO-SO 4597 MO 30.5 %

TÄGLICHE VERKEHRSMENGE



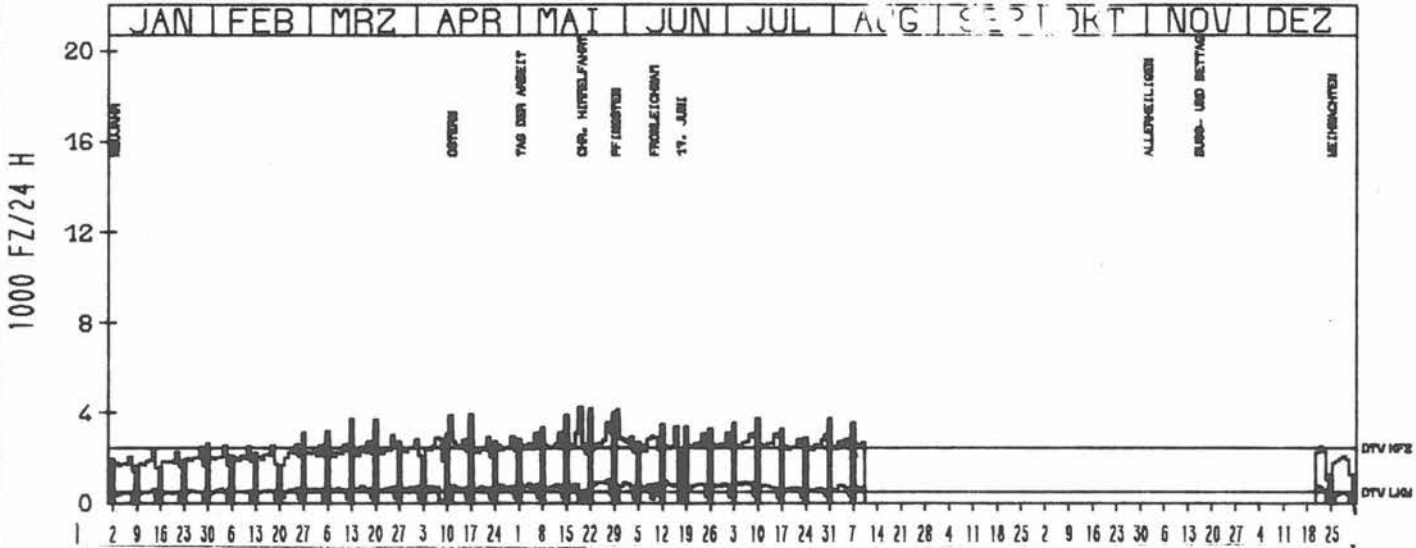
VERKEHRSMENGEN 15-19 UHR



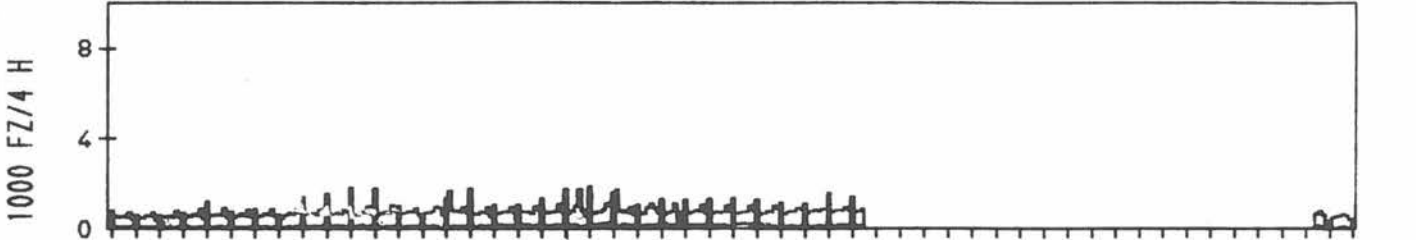
RICHTUNG WEST

DTV KFZ 2435
DTV LKW 479 = 19.67 %
MAX TAG MO-FR 3113 FR 13.5 %
MAX TAG SO+FEI 4235 DO 19.5 %
MAX TAG MO-SO 4235 DO 19.5 %

TÄGLICHE VERKEHRSMENGE



VERKEHRSMENGEN 15-19 UHR



JAHRESGANGLINIEN 1977

258

ZST: PETERSHAGEN

LAND:

NORDRHEIN-WESTFALEN

NR.: 3619 5 305

STRASSE:

B 61

KM:

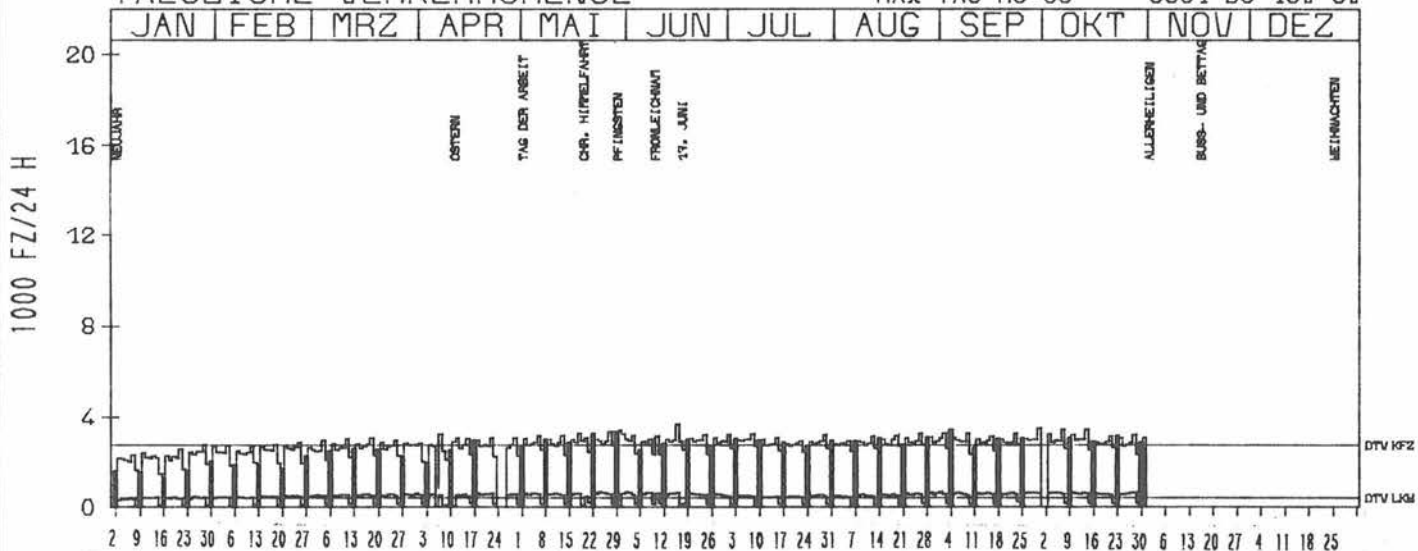
12,5

NETZKNOTEN:

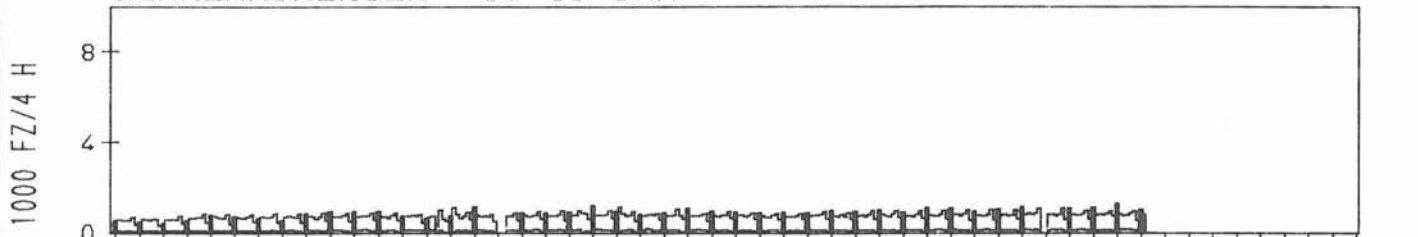
RICHTUNG SUED

DTV KFZ 2740
 DTV LKW 410 = 14,94 %
 MAX TAG MO-FR 3508 FR 30,9 %
 MAX TAG SO+FEI 3435 SO 4,9 %
 MAX TAG MO-SO 3691 DO 16,6 %

TAEGLICHE VERKEHRSMENGE




VERKEHRSMENGEN 15-19 UHR



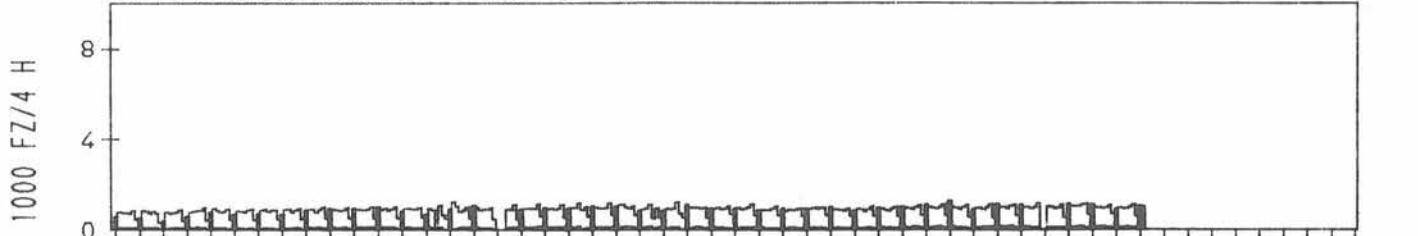
RICHTUNG NORD

DTV KFZ 2668
 DTV LKW 414 = 15,52 %
 MAX TAG MO-FR 3469 FR 30,9 %
 MAX TAG SO+FEI 3299 SO 4,9 %
 MAX TAG MO-SO 3469 FR 30,9 %

TAEGLICHE VERKEHRSMENGE



VERKEHRSMENGEN 15-19 UHR



JAHRESGANGLINIEN 1977

259

ZST: DRENSTEINFURT
NR.: 4212 5 302

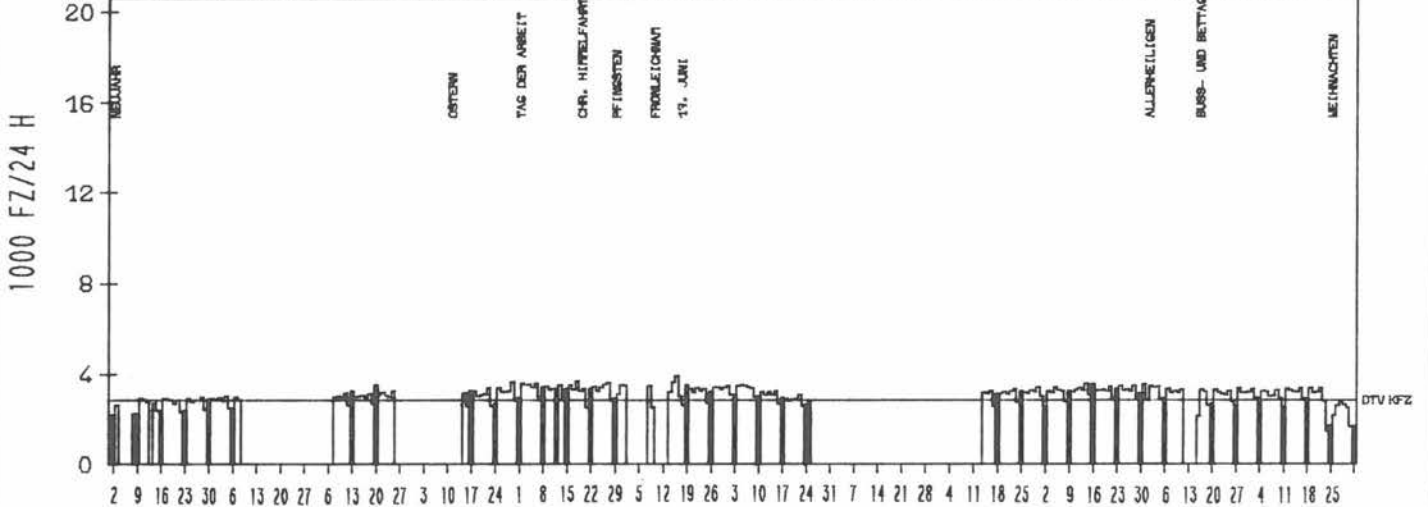
LAND: NORDRHEIN-WESTFALEN
STRASSE: B 63
KM: 4,6
NETZKNOTEN: 4212 019
4212 016

RICHTUNG NÖRD

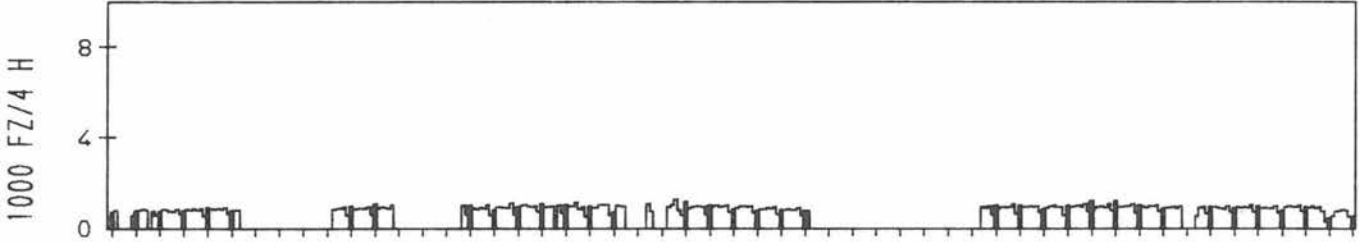
DTV KFZ 2861
MAX TAG MO-FR 3647 FR 29, 4,0
MAX TAG SO+FEI 3553 SO 16, 10,0
MAX TAG MO-SO 3930 DO 16, 6,0

TÄGLICHE VERKEHRSMENGE

JAN | FEB | MRZ | APR | MAI | JUN | JUL | AUG | SEP | OKT | NOV | DEZ



VERKEHRSMENGEN 15-19 UHR

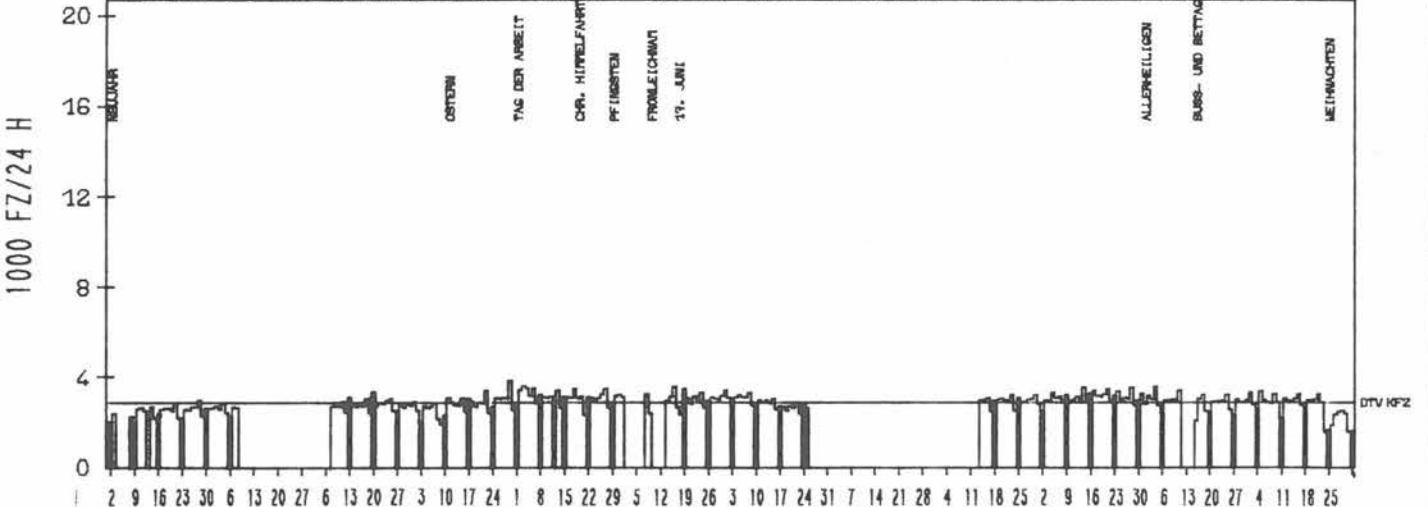


RICHTUNG SÜED

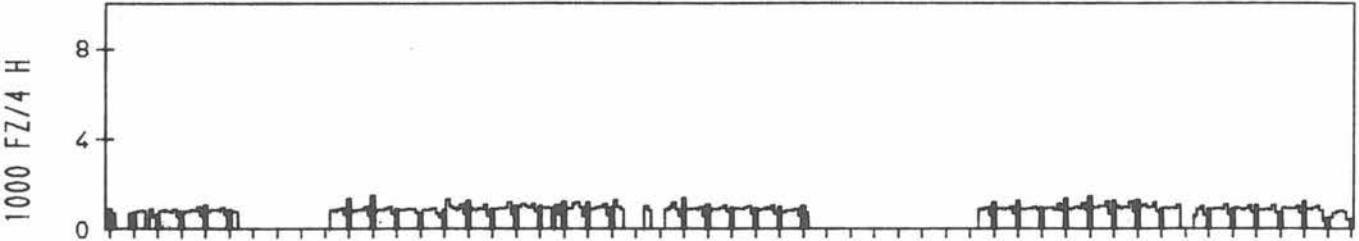
DTV KFZ 2868
MAX TAG MO-FR 3863 FR 29, 4,0
MAX TAG SO+FEI 3476 SO 19, 6,0
MAX TAG MO-SO 3863 FR 29, 4,0

TÄGLICHE VERKEHRSMENGE

JAN | FEB | MRZ | APR | MAI | JUN | JUL | AUG | SEP | OKT | NOV | DEZ



VERKEHRSMENGEN 15-19 UHR



JAHRESGANGLINIEN 1977

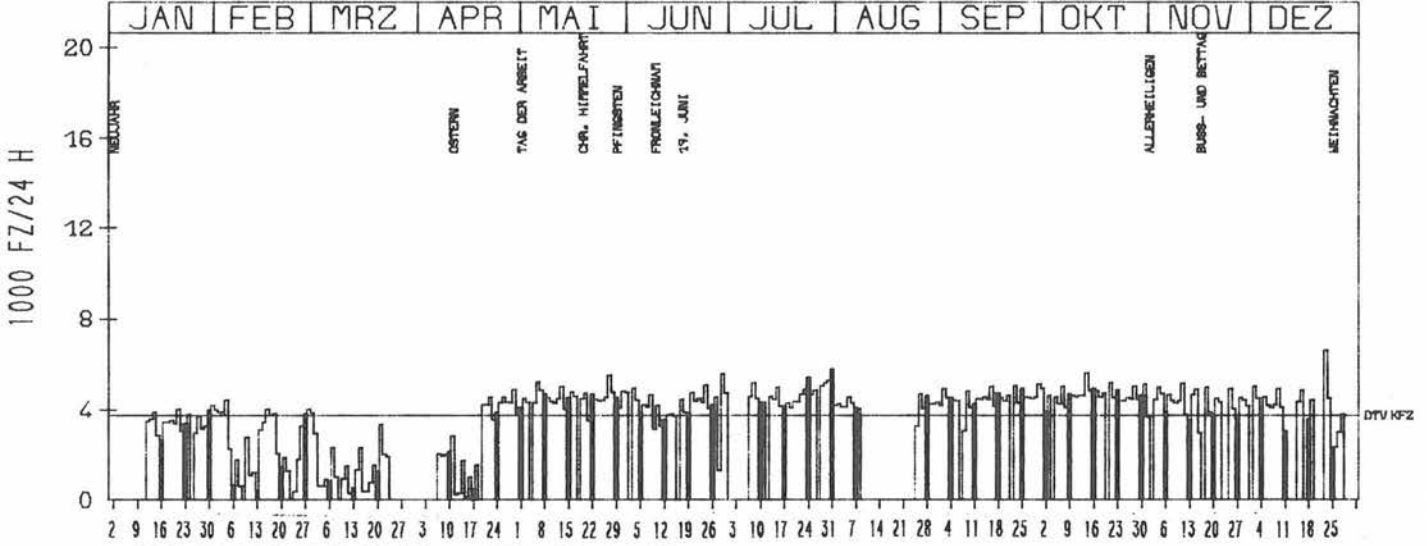
ZST: PADERBÖRN
 NR.: 4219 4 812

LAND: NORDRHEIN-WESTFALEN
 STRASSE: B 64
 KM: 105,1
 NETZKNOTEN:


RICHTUNG WEST

DTV KFZ 3735
 MAX TAG MO-FR 5623 FR 14,10
 MAX TAG SO+FEI 5787 SO 31,7
 MAX TAG MO-SO 6611 FR 23,12

TAEGLICHE VERKEHRSMENGE



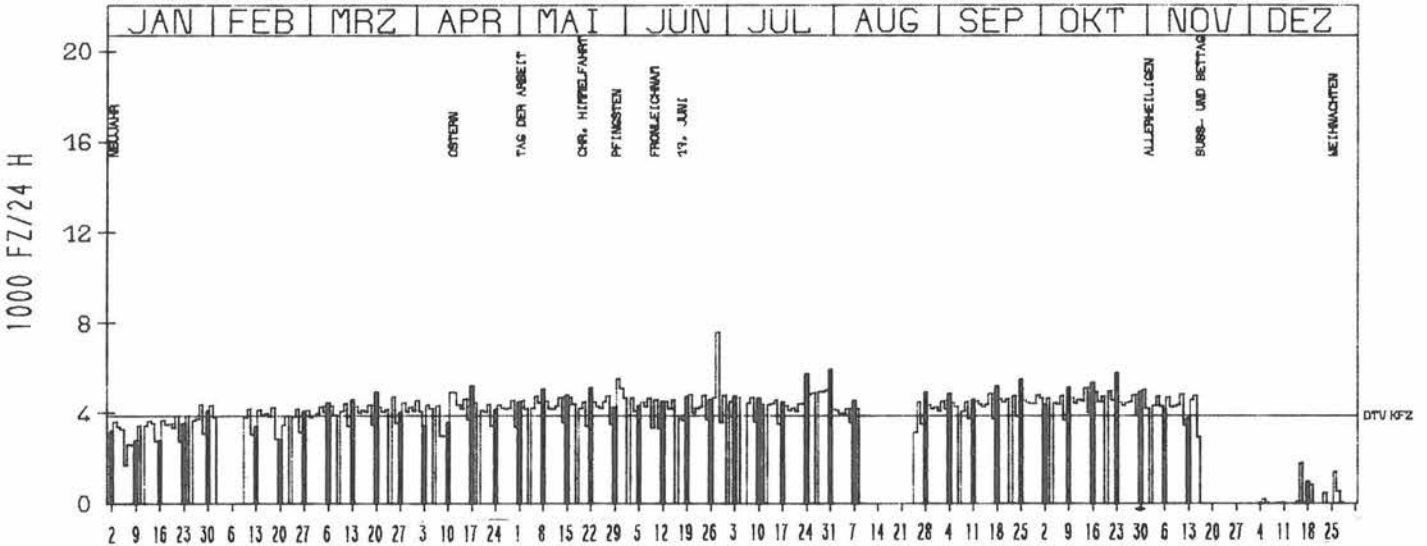
VERKEHRSMENGEN 15-19 UHR




RICHTUNG OST

DTV KFZ 3868
 MAX TAG MO-FR 7599 DI 28,6
 MAX TAG SO+FEI 5908 SO 31,7
 MAX TAG MO-SO 7599 DI 28,6

TAEGLICHE VERKEHRSMENGE



VERKEHRSMENGEN 15-19 UHR



JAHRESGANGLINIEN 1977

ZST: HILLEGÖSSEN
 NR.: 4017 5 319

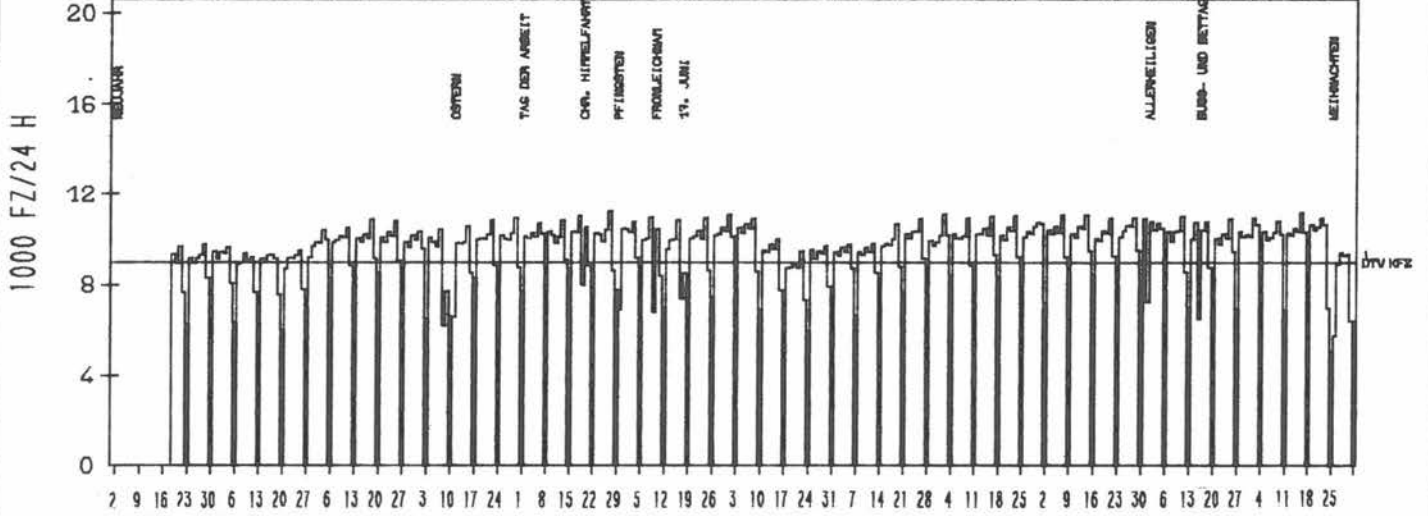
LAND: NORDRHEIN-WESTFALEN
 STRASSE: B 66
 KM: 6.1
 NETZKNOTEN:

RICHTUNG OST

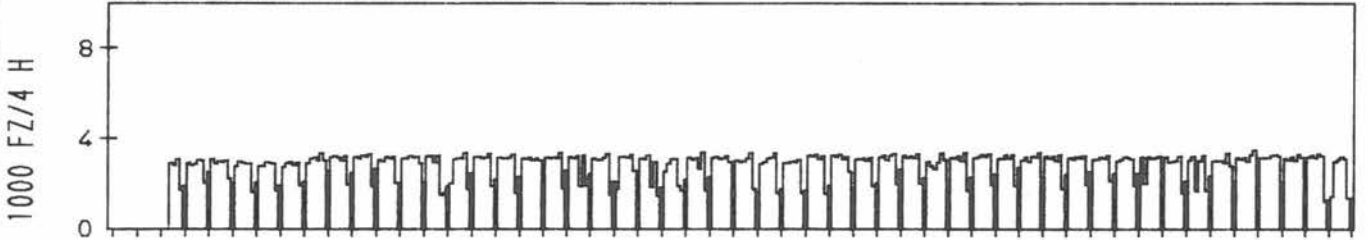
DTV KFZ 8979
 MAX TAG MO-FR 11191 FR 16. 12. 0
 MAX TAG SO+FEI 8835 SO 25. 9. 0
 MAX TAG MO-SO 11253 FR 27. 5. 0

TAEGLICHE VERKEHRSMENGE

JAN FEB MRZ APR MAI JUN JUL AUG SEP OKT NOV DEZ



VERKEHRSMENGEN 15-19 UHR

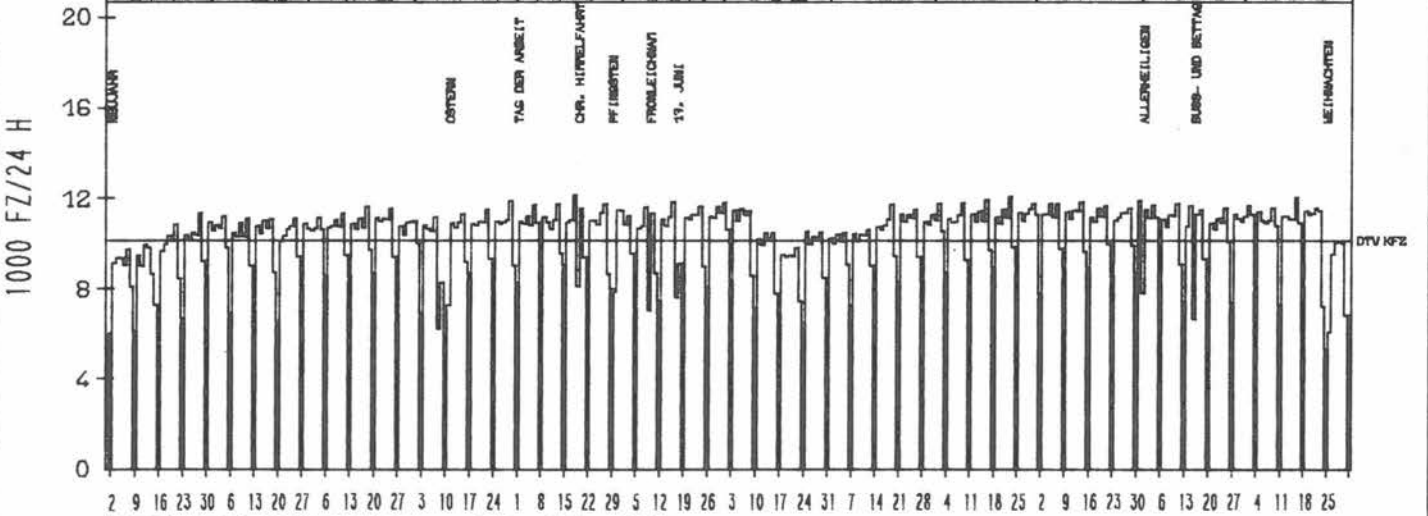


RICHTUNG WEST

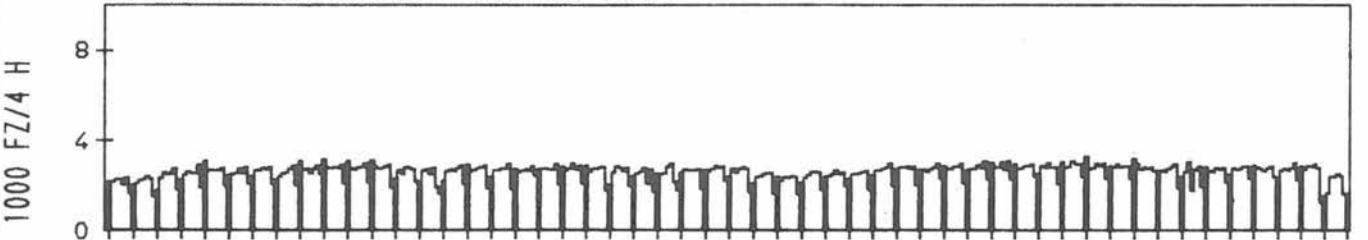
DTV KFZ 10149
 MAX TAG MO-FR 12073 FR 23. 9. 0
 MAX TAG SO+FEI 9062 SO 8. 5. 0
 MAX TAG MO-SO 12135 MI 18. 5. 0

TAEGLICHE VERKEHRSMENGE

JAN FEB MRZ APR MAI JUN JUL AUG SEP OKT NOV DEZ



VERKEHRSMENGEN 15-19 UHR



JAHRESGANGLINIEN 1977

262

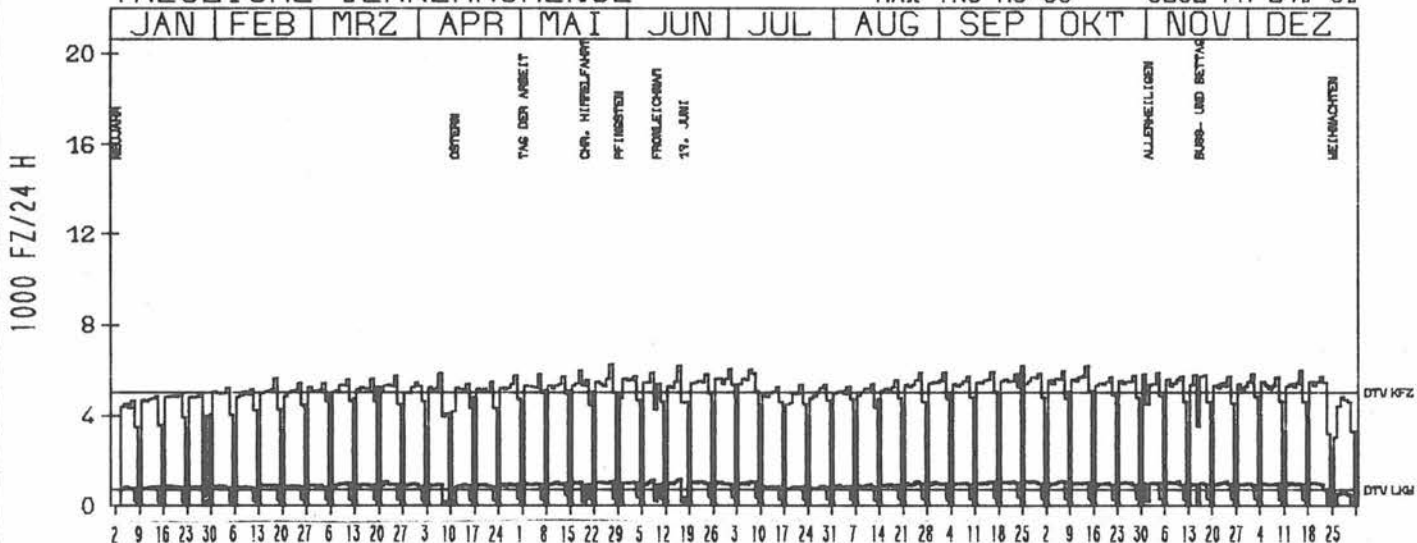
ZST: HALLE-GARTNISCH
 NR.: 3916 5 303

LAND: NORDRHEIN-WESTFALEN
 STRASSE: B 68
 KM: 12,6
 NETZKNOTEN:

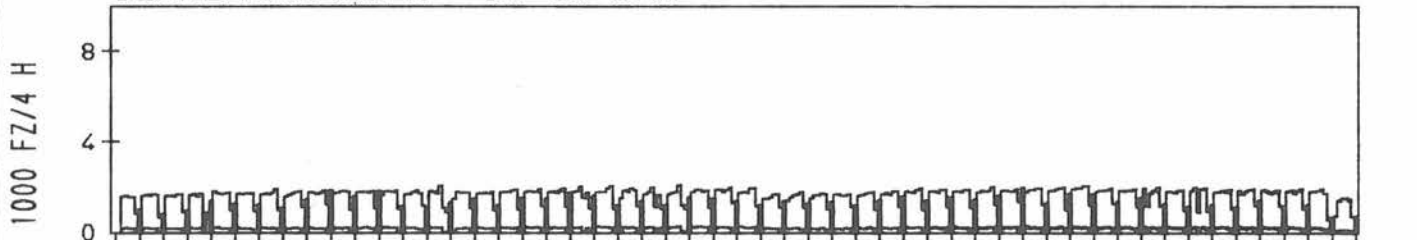
RICHTUNG NÖRD

DTV KFZ 5023
 DTV LKW 709 = 14,11 %
 MAX TAG MO-FR 6190 FR 14,10 %
 MAX TAG SO+FEI 6194 SO 25,9 %
 MAX TAG MO-SO 6262 FR 27,5 %

TÄGLICHE VERKEHRSMENGE



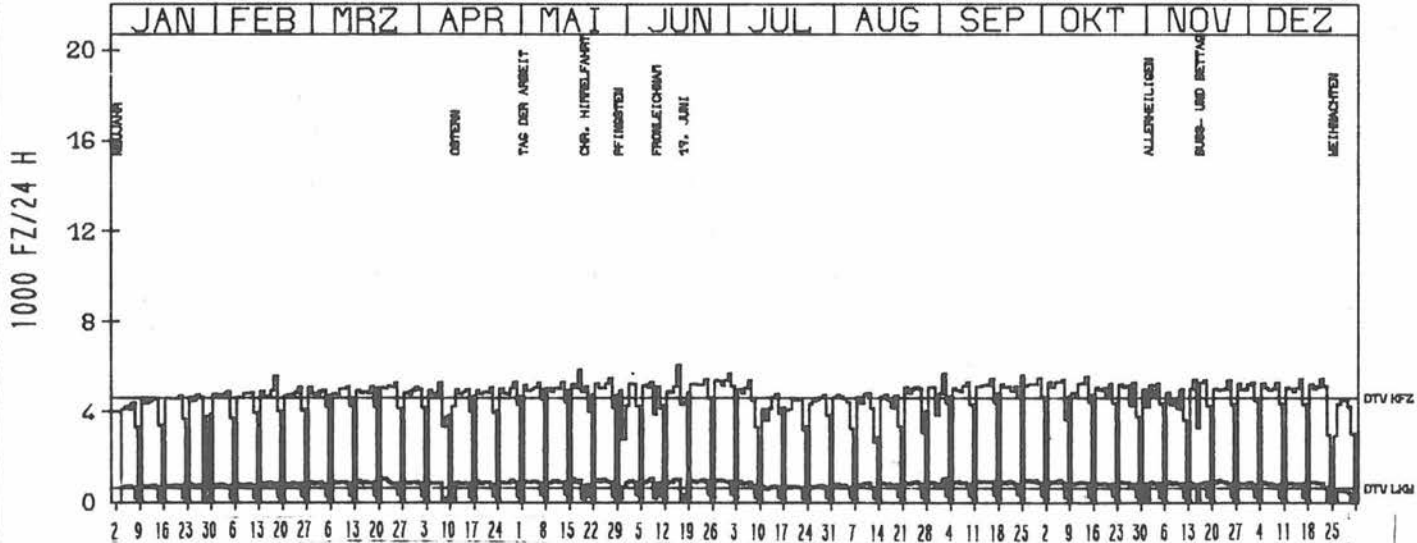
VERKEHRSMENGEN 15-19 UHR



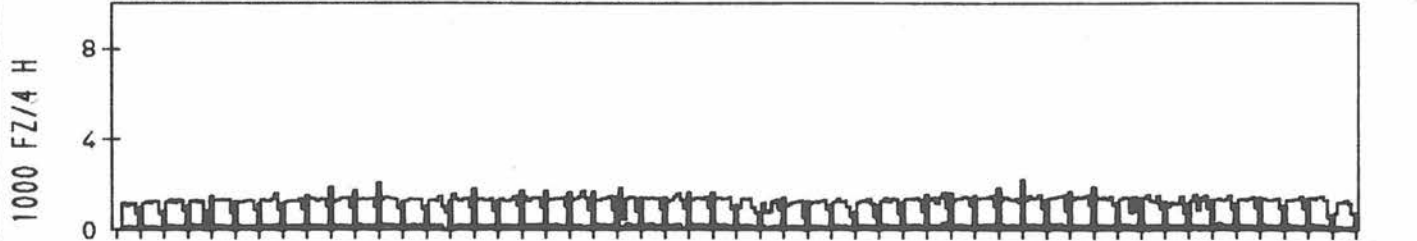
RICHTUNG SÜED

DTV KFZ 4623
 DTV LKW 630 = 13,62 %
 MAX TAG MO-FR 5679 FR 2,9 %
 MAX TAG SO+FEI 5609 SO 25,9 %
 MAX TAG MO-SO 6057 DO 16,6 %

TÄGLICHE VERKEHRSMENGE



VERKEHRSMENGEN 15-19 UHR



JAHRESGANGLINIEN 1977

263

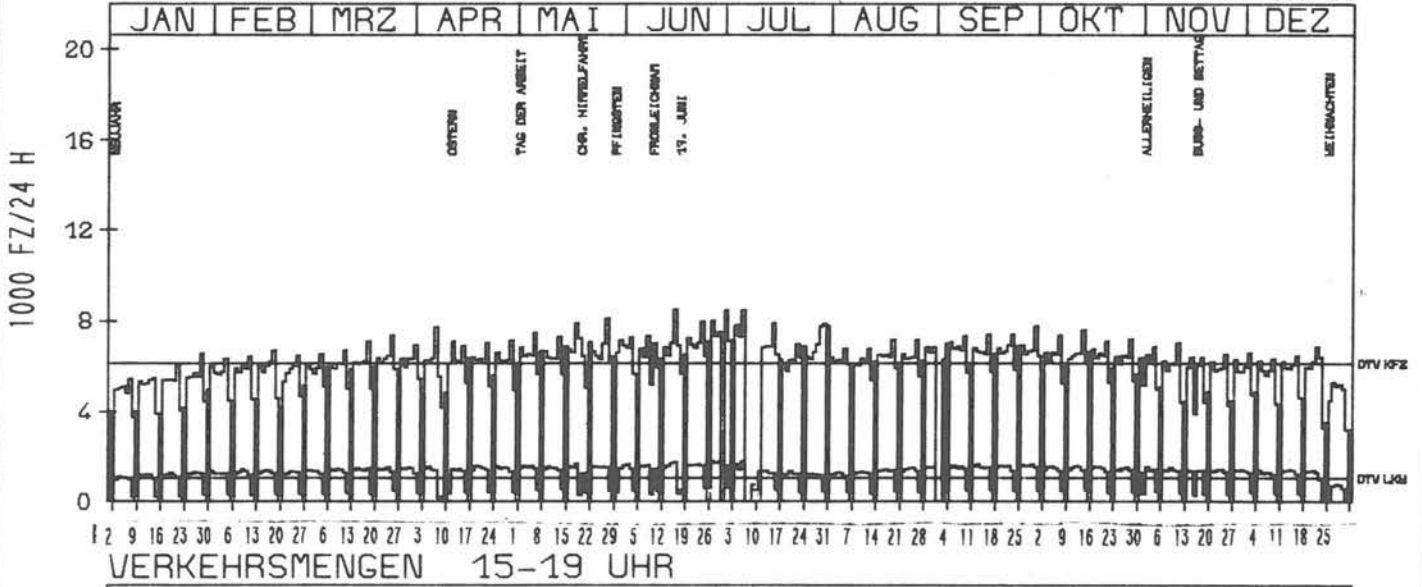
ZST: HÖVELHÖF
NR.: 4117 5314

LAND: NORDRHEIN-WESTFALEN
STRASSE: B 68
KM: 49.2
NETZKNOTEN:

RICHTUNG SÜED

DTV KFZ 6117
DTV LKW 1064 = 17.40 %
MAX TAG MO-FR 8450 MI 6. 7.
MAX TAG SO+FEI 7746 SO 31. 7.
MAX TAG MO-SO 8470 DO 16. 6.

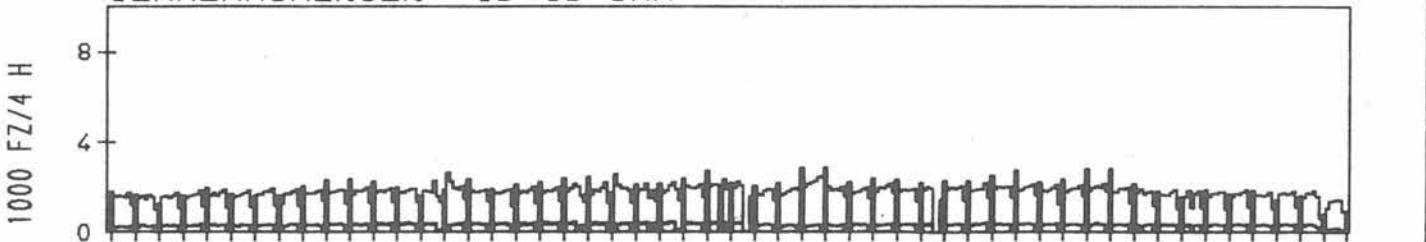
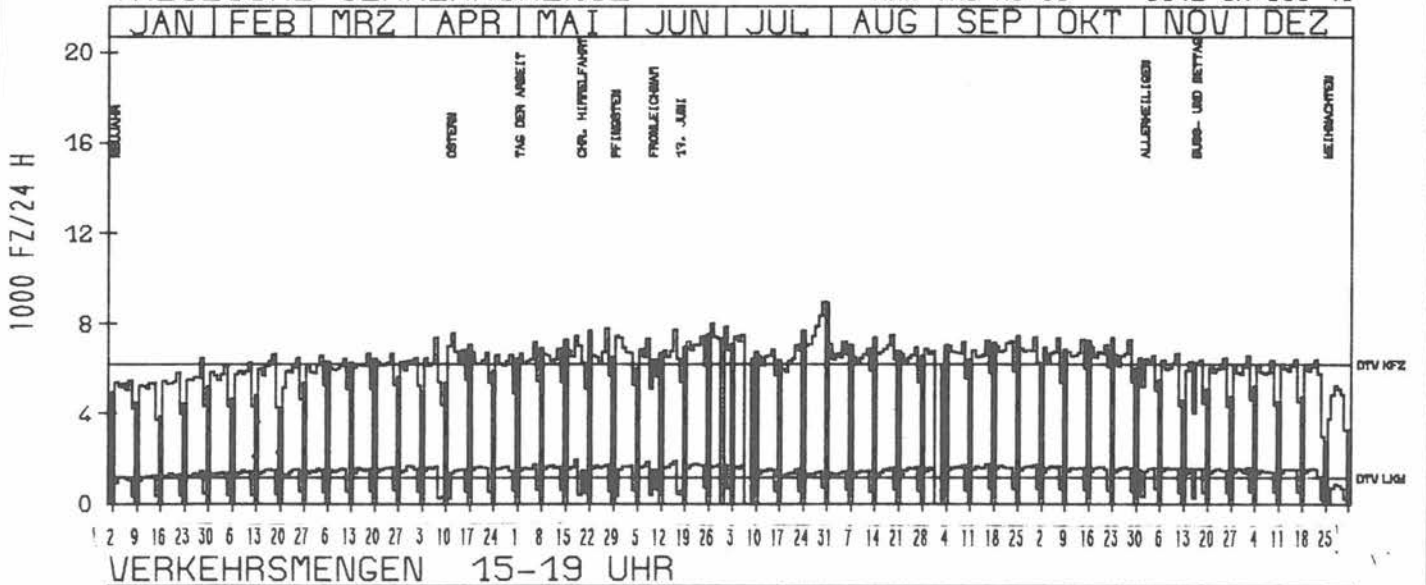
TÄGLICHE VERKEHRSMENGE



RICHTUNG NÖRD

DTV KFZ 6168
DTV LKW 1136 = 18.42 %
MAX TAG MO-FR 8347 FR 29. 7.
MAX TAG SO+FEI 8905 SO 31. 7.
MAX TAG MO-SO 8942 SA 30. 7.

TÄGLICHE VERKEHRSMENGE



JAHRESGANGLINIEN 1977

264

ZST: WETTRINGEN

LAND: NORDRHEIN-WESTFALEN
 STRASSE: B 70
 KM: 87.2
 NETZKNOTEN:

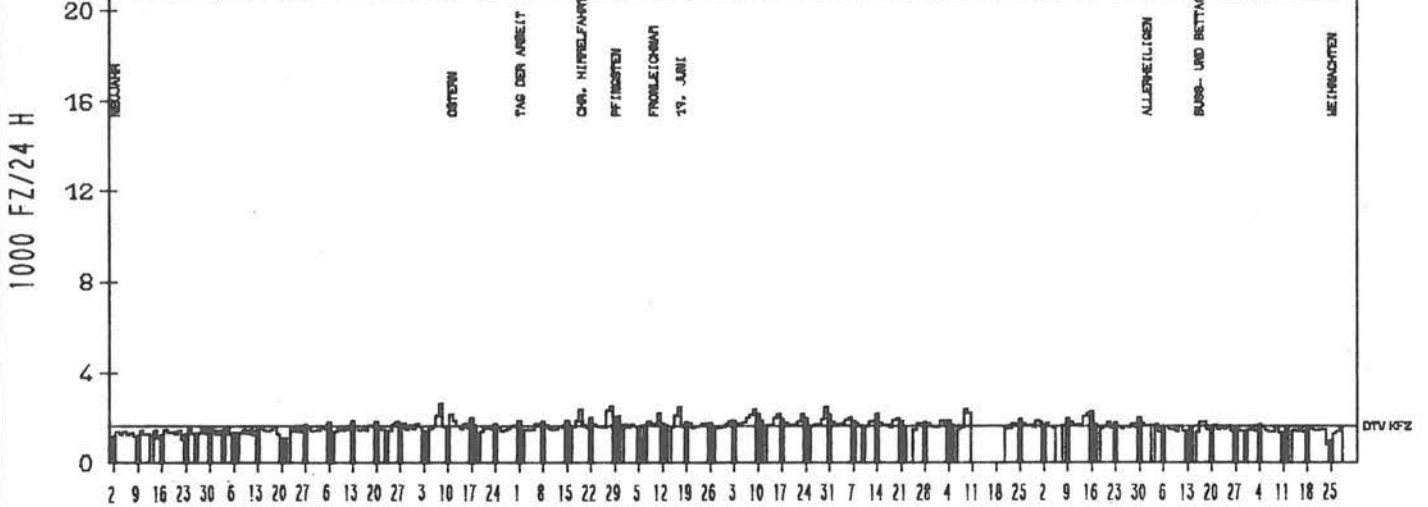
NR.: 3809 4 813

RICHTUNG SUED

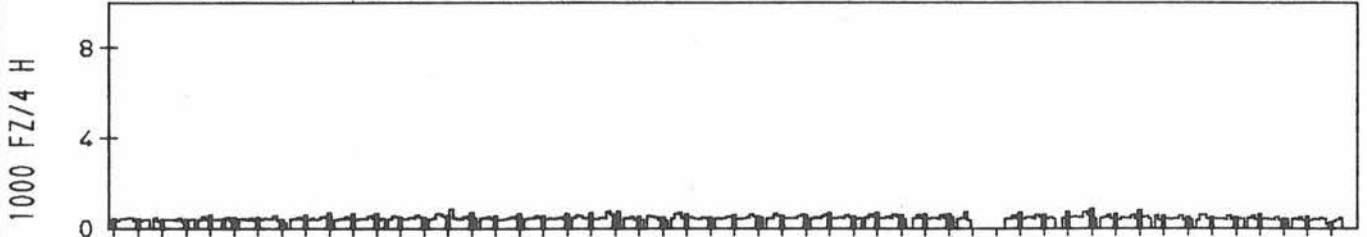
DTV KFZ 1644
 MAX TAG MO-FR 2382 FR 9. 9.
 MAX TAG SO+FEI 2652 FR 8. 4.
 MAX TAG MO-SO 2652 FR 8. 4.

TAEGLICHE VERKEHRSMENGE

JAN | FEB | MRZ | APR | MAI | JUN | JUL | AUG | SEP | OKT | NOV | DEZ



VERKEHRSMENGEN 15-19 UHR

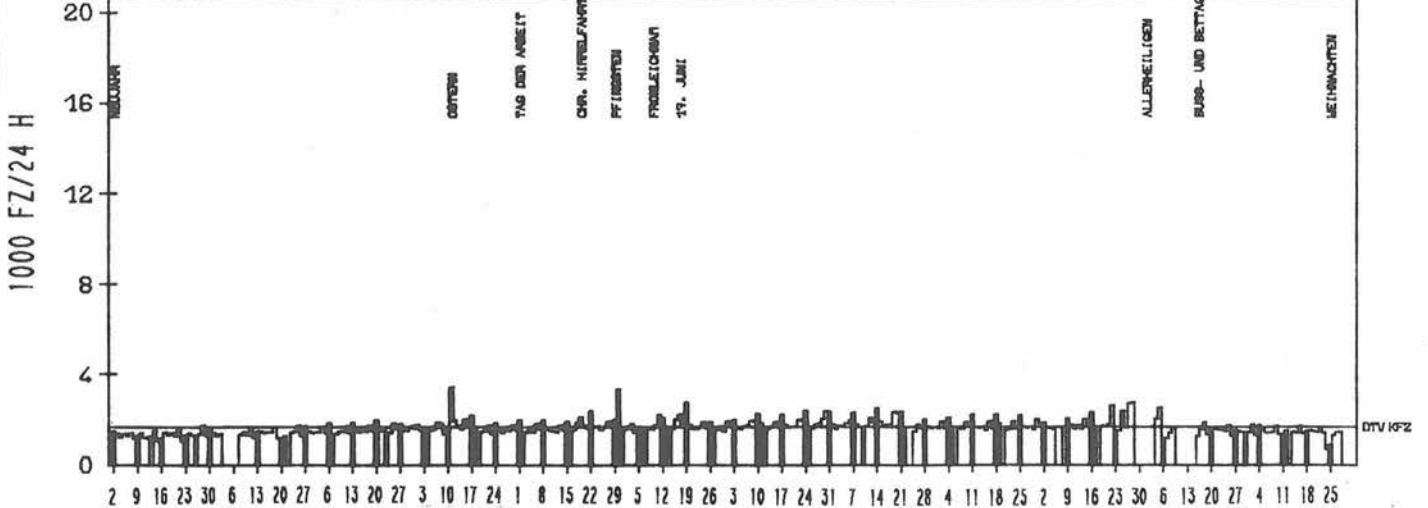


RICHTUNG NORD


DTV KFZ 1669
 MAX TAG MO-FR 2762 FR 28. 10.
 MAX TAG SO+FEI 3453 MO 11. 4.
 MAX TAG MO-SO 3453 MO 11. 4.

TAEGLICHE VERKEHRSMENGE

JAN | FEB | MRZ | APR | MAI | JUN | JUL | AUG | SEP | OKT | NOV | DEZ



VERKEHRSMENGEN 15-19 UHR



JAHRESGANGLINIEN 1977

265

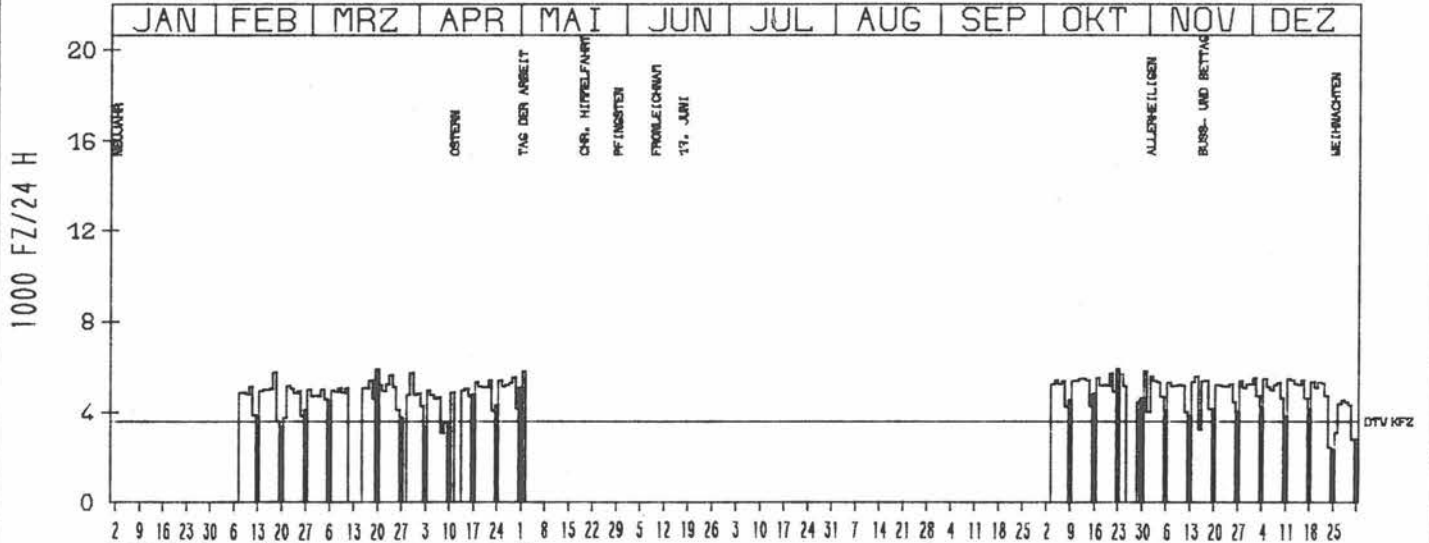
ZST: GREVEN
 NR.: 3911 5 306

LAND: NORDRHEIN-WESTFALEN
 STRASSE: B 219
 KM: 0,2
 NETZKNOTEN: 3911 019
 3911 017


RICHTUNG SUED

DTV KFZ 3573
 MAX TAG MO-FR 5795 MO 2, 5
 MAX TAG SO+FEI 5885 SO 20, 3
 MAX TAG MO-SO 5885 SO 20, 3

TAEGLICHE VERKEHRSMENGE



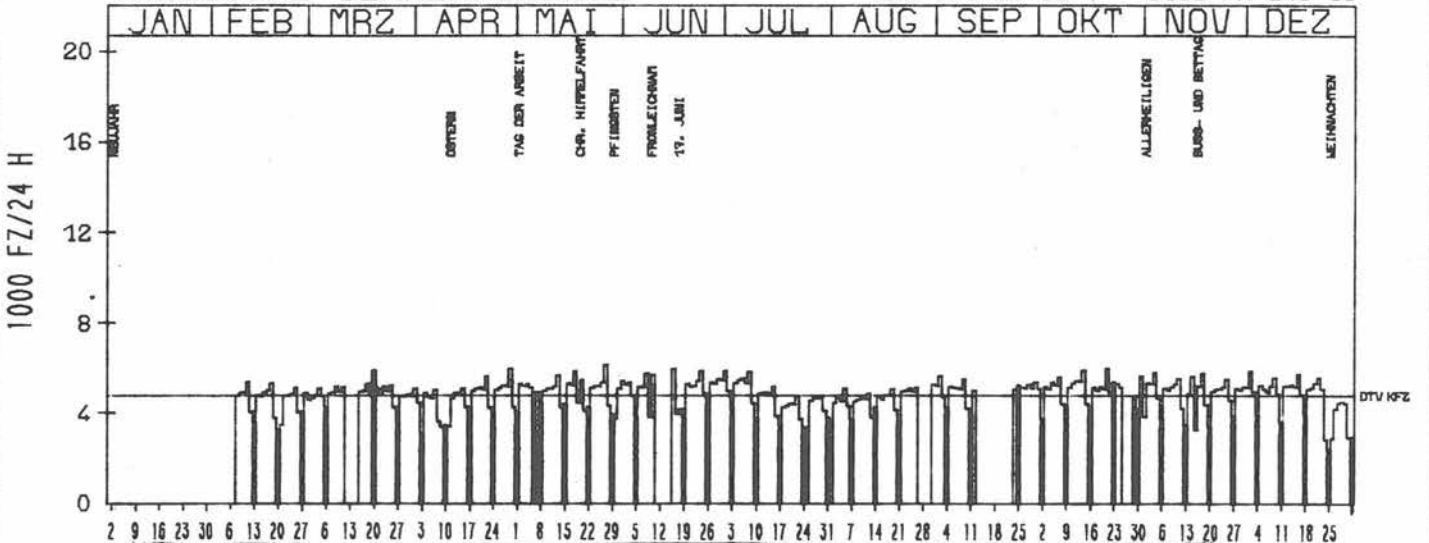
VERKEHRSMENGEN 15-19 UHR



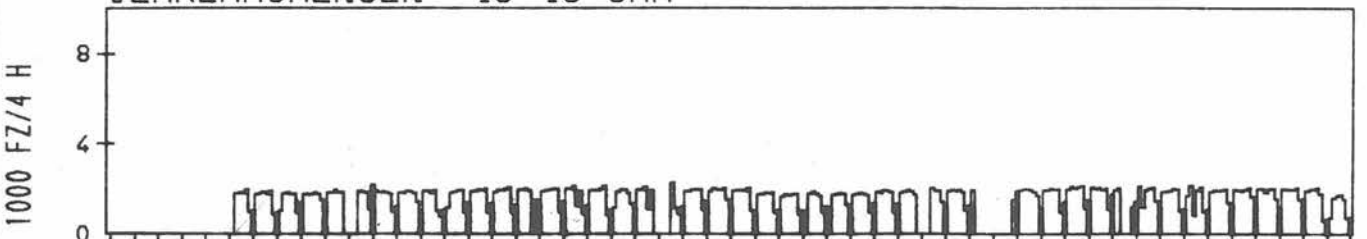
RICHTUNG NORD

DTV KFZ 4789
 MAX TAG MO-FR 5954 FR 21, 10
 MAX TAG SO+FEI 5898 SO 20, 3
 MAX TAG MO-SO 6105 FR 27, 5

TAEGLICHE VERKEHRSMENGE



VERKEHRSMENGEN 15-19 UHR



JAHRESGANGLINIEN 1977

266

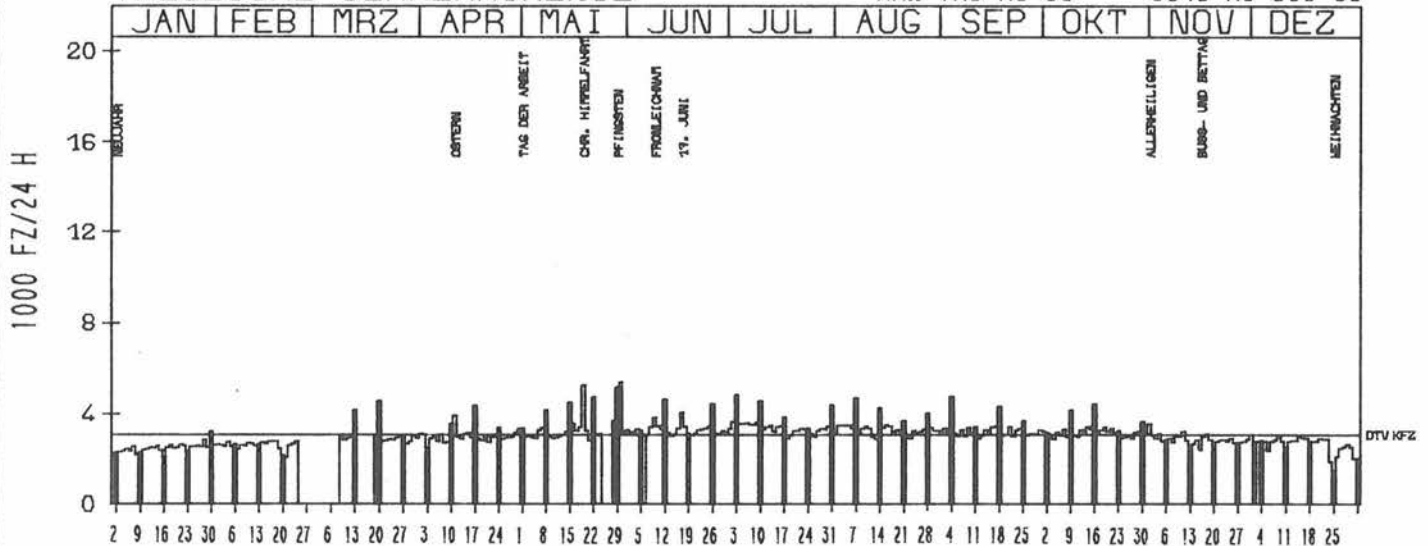
ZST: BRUEGGEN 1
 NR.: 4703 5 432

LAND: NORDRHEIN-WESTFALEN
 STRASSE: B 221
 KM: 1.5
 NETZKNOTEN:

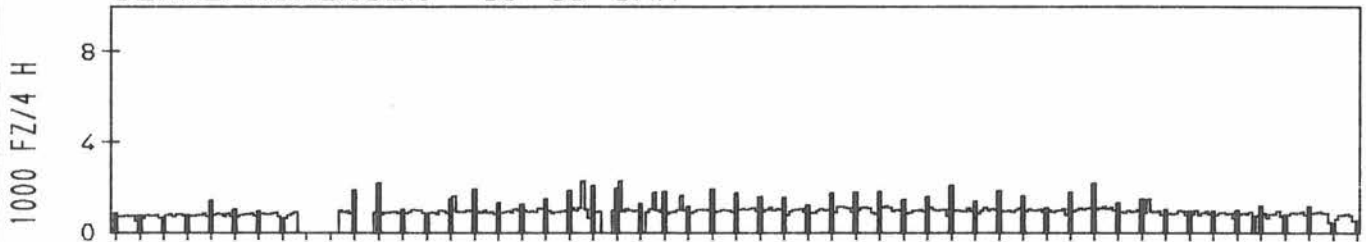
RICHTUNG EINS

DTV KFZ 3089
 MAX TAG MO-FR 3581 MI 6. 7.
 MAX TAG SO+FEI 5373 MO 30. 5.
 MAX TAG MO-SO 5373 MO 30. 5.

TAEGLICHE VERKEHRSMENGE



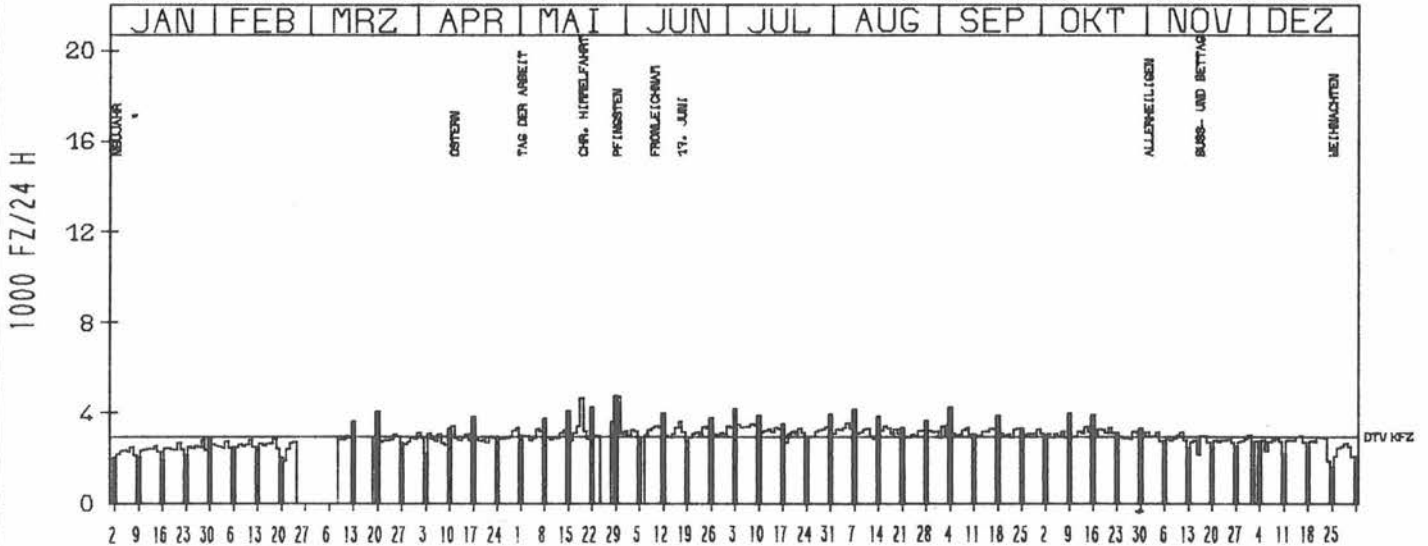
VERKEHRSMENGEN 15-19 UHR




RICHTUNG ZWEI

DTV KFZ 2966
 MAX TAG MO-FR 3540 FR 5. 8.
 MAX TAG SO+FEI 4744 SO 29. 5.
 MAX TAG MO-SO 4744 SO 29. 5.

TAEGLICHE VERKEHRSMENGE



VERKEHRSMENGEN 15-19 UHR



JAHRESGANGLINIEN 1977

267

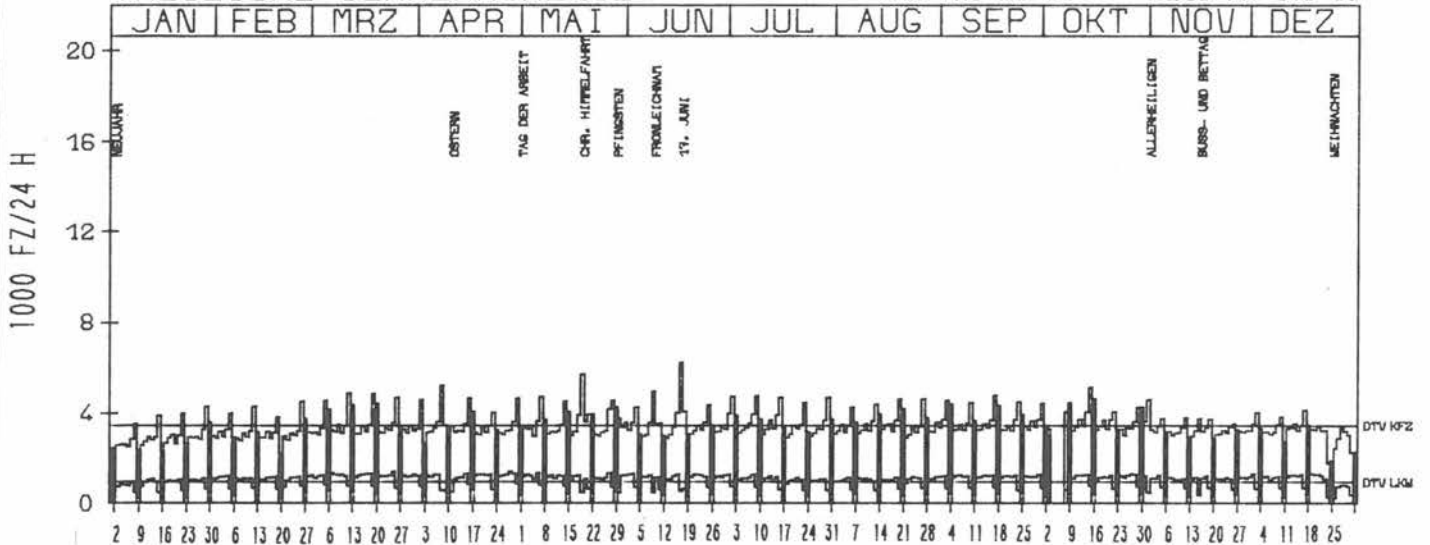
ZST: DÖRSTEN 2
NR.: 4207 5 317

LAND: NORDRHEIN-WESTFALEN
STRASSE: B 224
KM: 108,6
NETZKNOTEN:

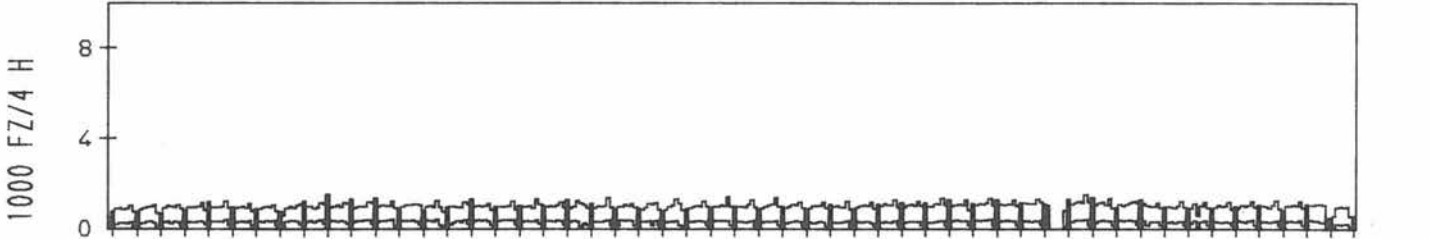
RICHTUNG NÖRD

DTV KFZ 3447
DTV LKW 950 = 27,55 %
MAX TAG MO-FR 4045 FR 14,10 %
MAX TAG SO+FEI 6213 FR 17,6 %
MAX TAG MO-SO 6213 FR 17,6 %

TÄGLICHE VERKEHRSMENGE



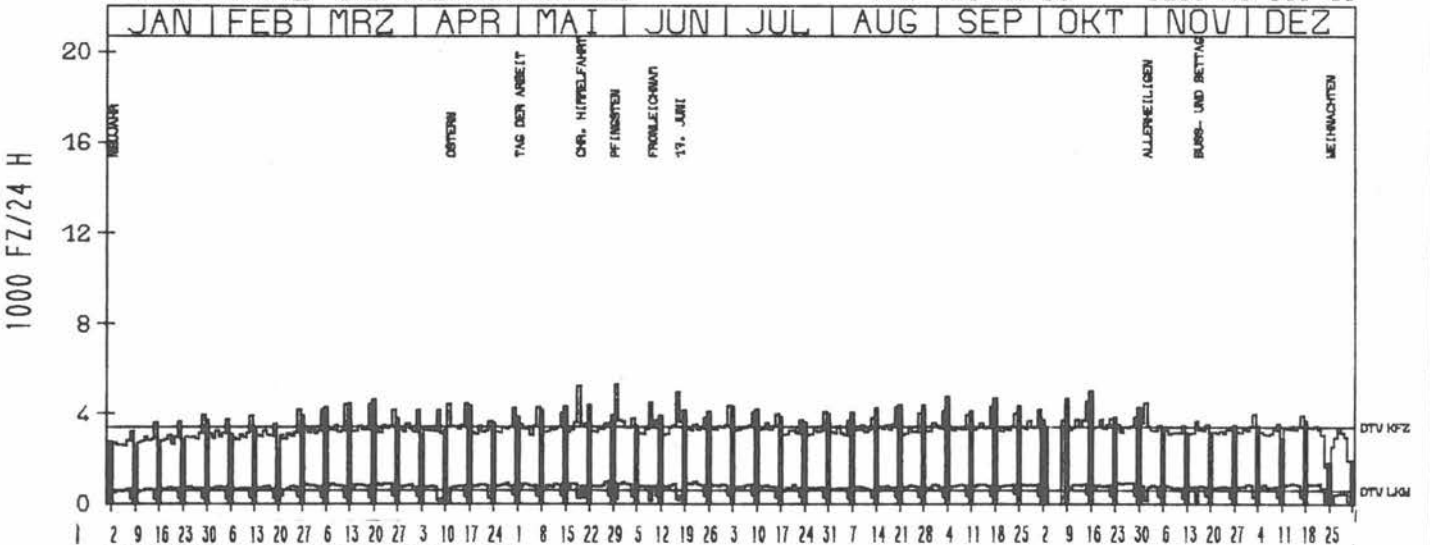
VERKEHRSMENGEN 15-19 UHR



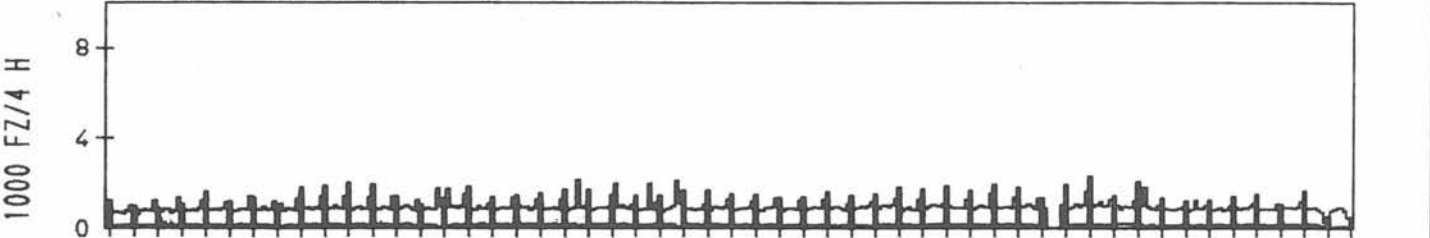
RICHTUNG SÜED

DTV KFZ 3430
DTV LKW 588 = 17,15 %
MAX TAG MO-FR 3750 MI 19,10 %
MAX TAG SO+FEI 5288 MO 30,5 %
MAX TAG MO-SO 5288 MO 30,5 %

TÄGLICHE VERKEHRSMENGE



VERKEHRSMENGEN 15-19 UHR



JAHRESGANGLINIEN 1977

268

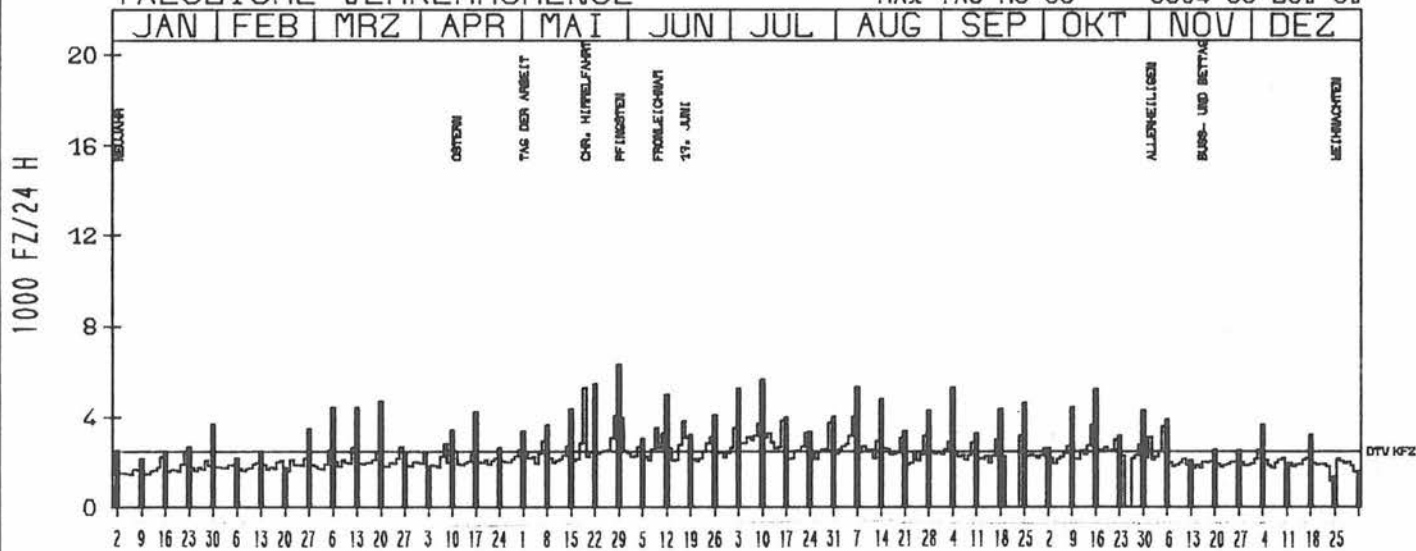
ZST: DELECKE 2
 NR.: 4514 5 334

LAND: NORDRHEIN-WESTFALEN
 STRASSE: B 229
 KM: 12.7
 NETZKNOTEN:

RICHTUNG SUED

DTV KFZ 2469
 MAX TAG MO-FR 3297 DI 12. 7.
 MAX TAG SO+FEI 6304 SO 29. 5.
 MAX TAG MO-SO 6304 SO 29. 5.

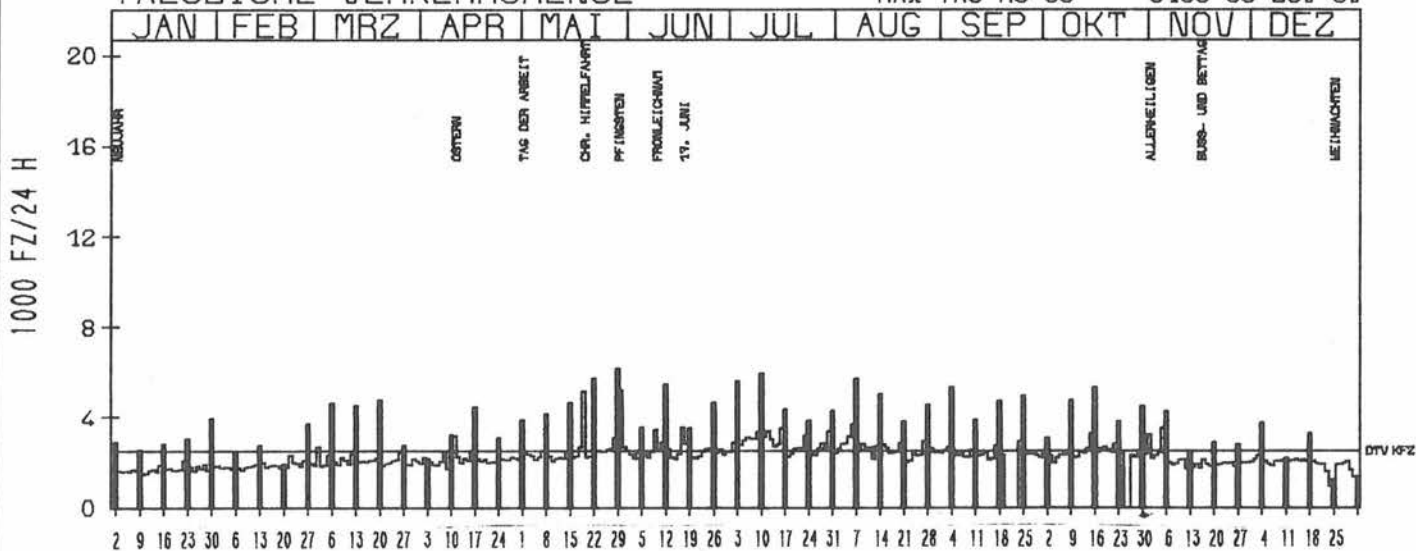
TAEGLICHE VERKEHRSMENGE



RICHTUNG NORD

DTV KFZ 2511
 MAX TAG MO-FR 3386 DI 12. 7.
 MAX TAG SO+FEI 6159 SO 29. 5.
 MAX TAG MO-SO 6159 SO 29. 5.

TAEGLICHE VERKEHRSMENGE



JAHRESGANGLINIEN 1977

ZST: LUEDENSCHIED-BRUEEGE

LAND: NORDRHEIN-WESTFALEN

STRASSE: B 229

NR.: 4711 5 321

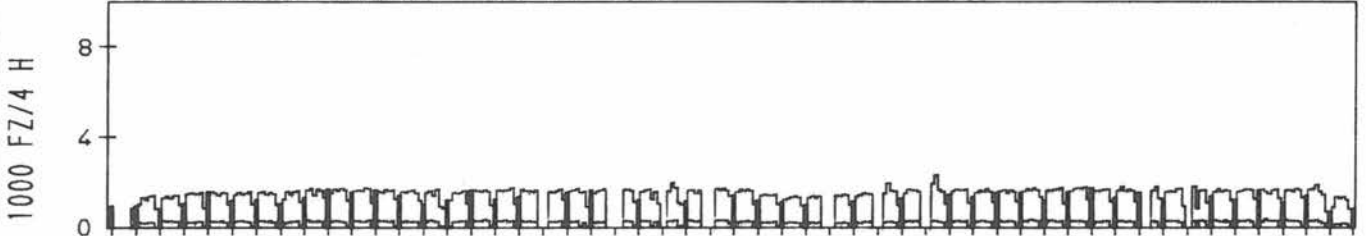
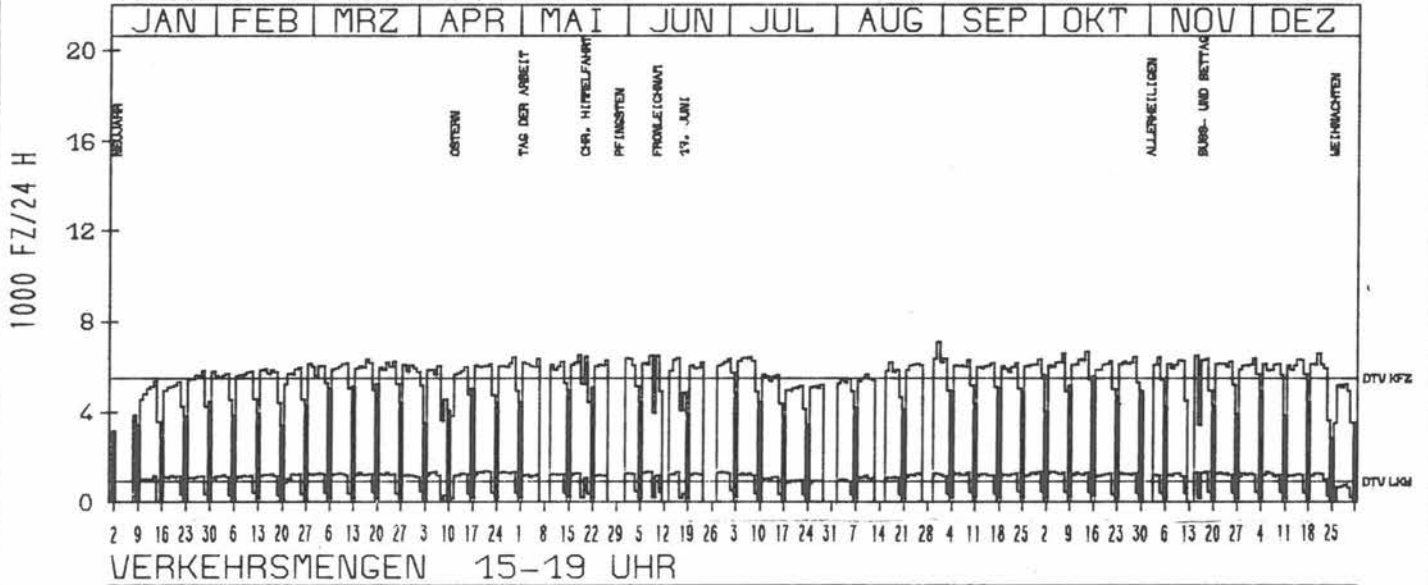
KM: 20.2

NETZKNOTEN:

RICHTUNG OST

DTV KFZ 5495
 DTV LKW 923 = 16.79 %
 MAX TAG MO-FR 7073 MI 31.8
 MAX TAG SO+FEI 5551 SO 16.10
 MAX TAG MO-SO 7073 MI 31.8

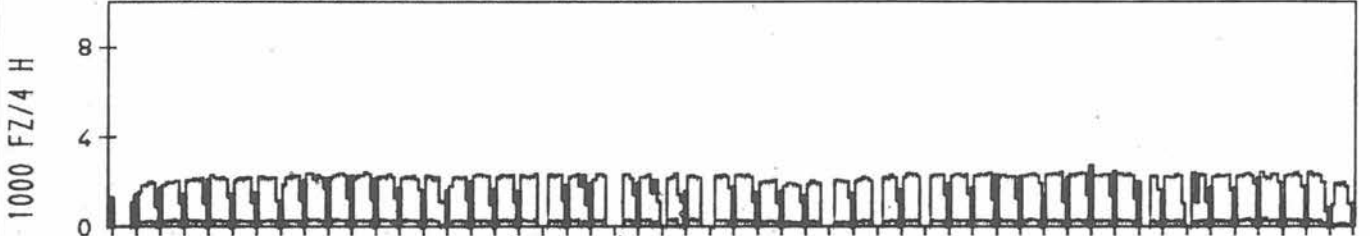
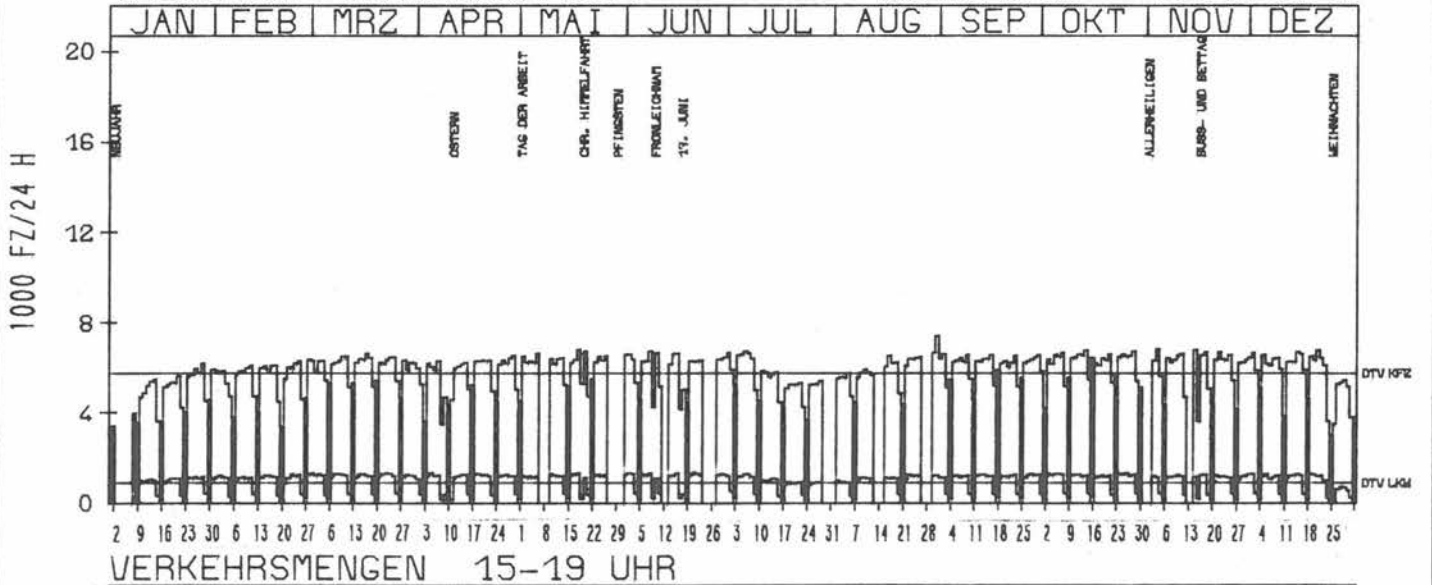
TAEGLICHE VERKEHRSMENGE



RICHTUNG WEST

DTV KFZ 5744
 DTV LKW 896 = 15.60 %
 MAX TAG MO-FR 7426 MI 31.8
 MAX TAG SO+FEI 6410 SO 16.10
 MAX TAG MO-SO 7426 MI 31.8

TAEGLICHE VERKEHRSMENGE



JAHRESGANGLINIEN 1977

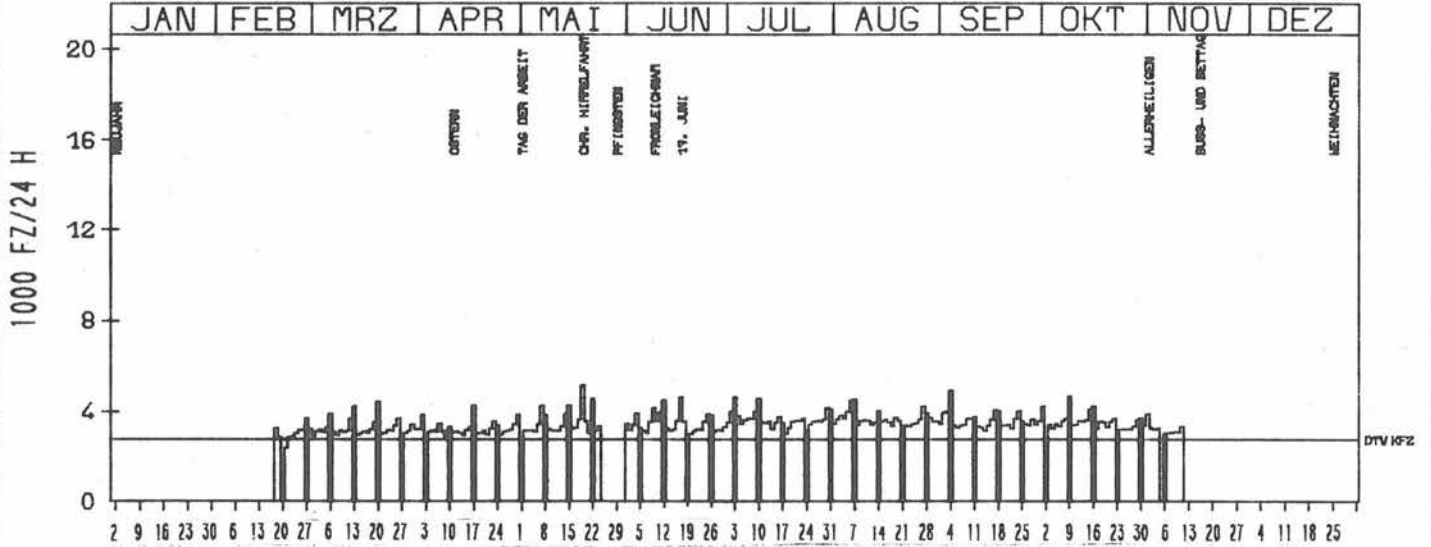
ZST: WALDNIEL 1
NR.: 4703 5 201

LAND: NORDRHEIN-WESTFALEN
STRASSE: B 230
KM: 15.9
NETZKNOTEN:

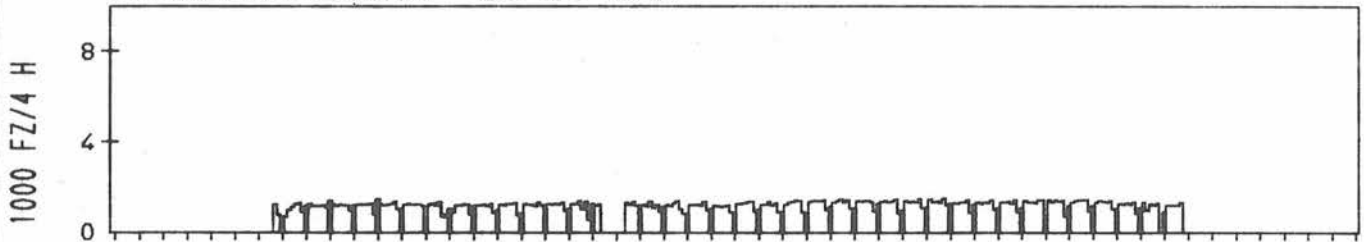
RICHTUNG WEST

DTV KFZ 2750
MAX TAG MO-FR 3984 FR 5. 8.
MAX TAG SO+FEI 5141 DO 19. 5.
MAX TAG MO-SO 5141 DO 19. 5.

TAEGLICHE VERKEHRSMENGE



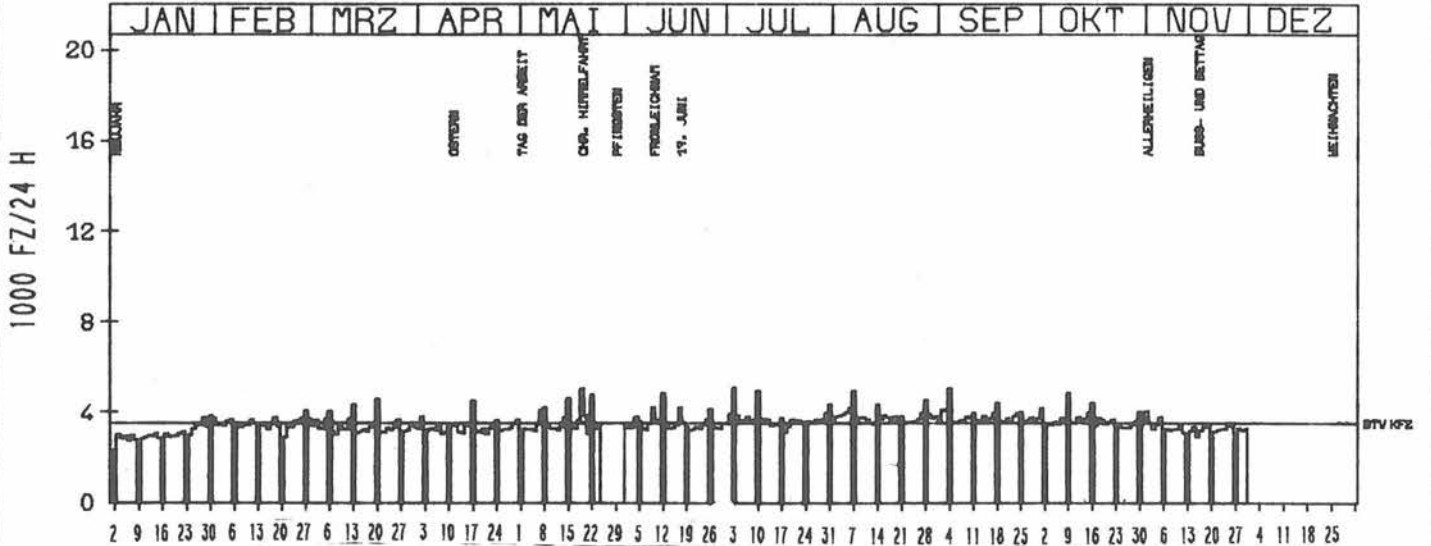
VERKEHRSMENGEN 15-19 UHR




RICHTUNG OST

DTV KFZ 3512
MAX TAG MO-FR 4110 FR 2. 9.
MAX TAG SO+FEI 5088 SO 3. 7.
MAX TAG MO-SO 5088 SO 3. 7.

TAEGLICHE VERKEHRSMENGE



VERKEHRSMENGEN 15-19 UHR



JAHRESGANGLINIEN 1977

271

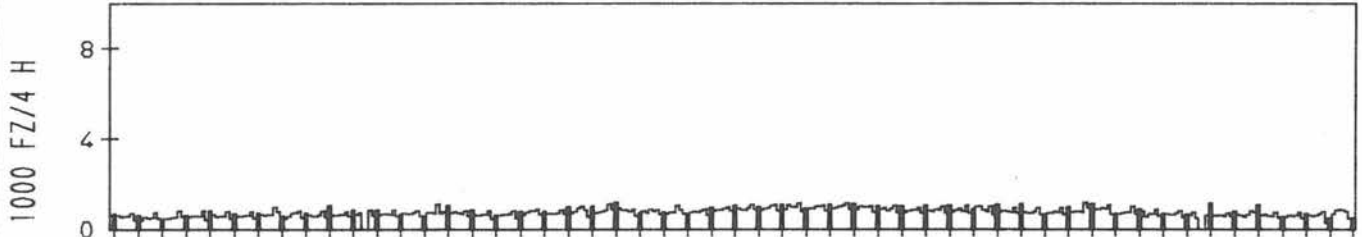
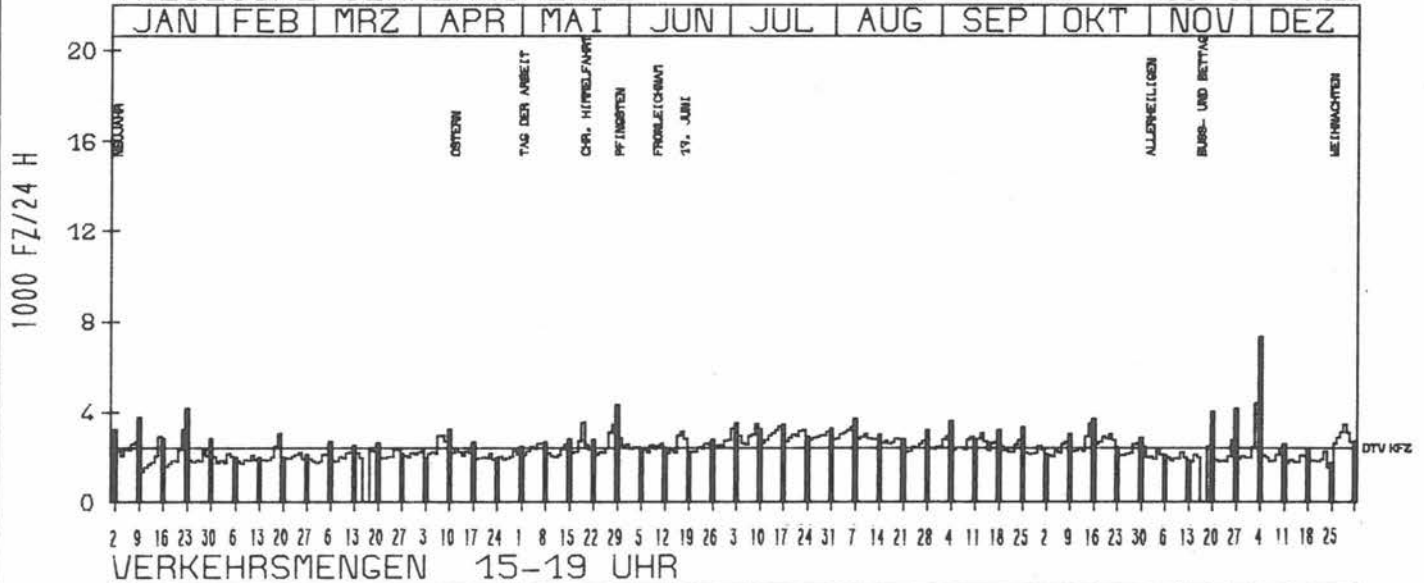
ZST: GLEIDÖRF 1
 NR.: 4815 5 310

LAND: NORDRHEIN-WESTFALEN
 STRASSE: B 236
 KM: 21,5
 NETZKNOTEN:

RICHTUNG OST

DTV KFZ 2431
 MAX TAG MO-FR 3442 DO 29.12.
 MAX TAG SO+FEI 7317 SO 4.12.
 MAX TAG MO-SO 7317 SO 4.12.

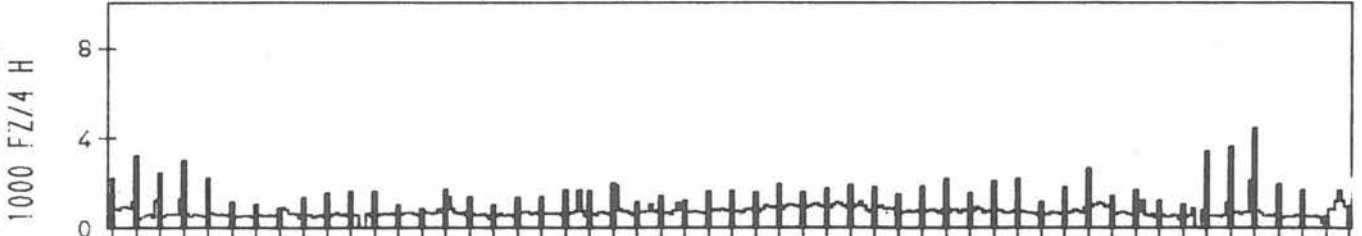
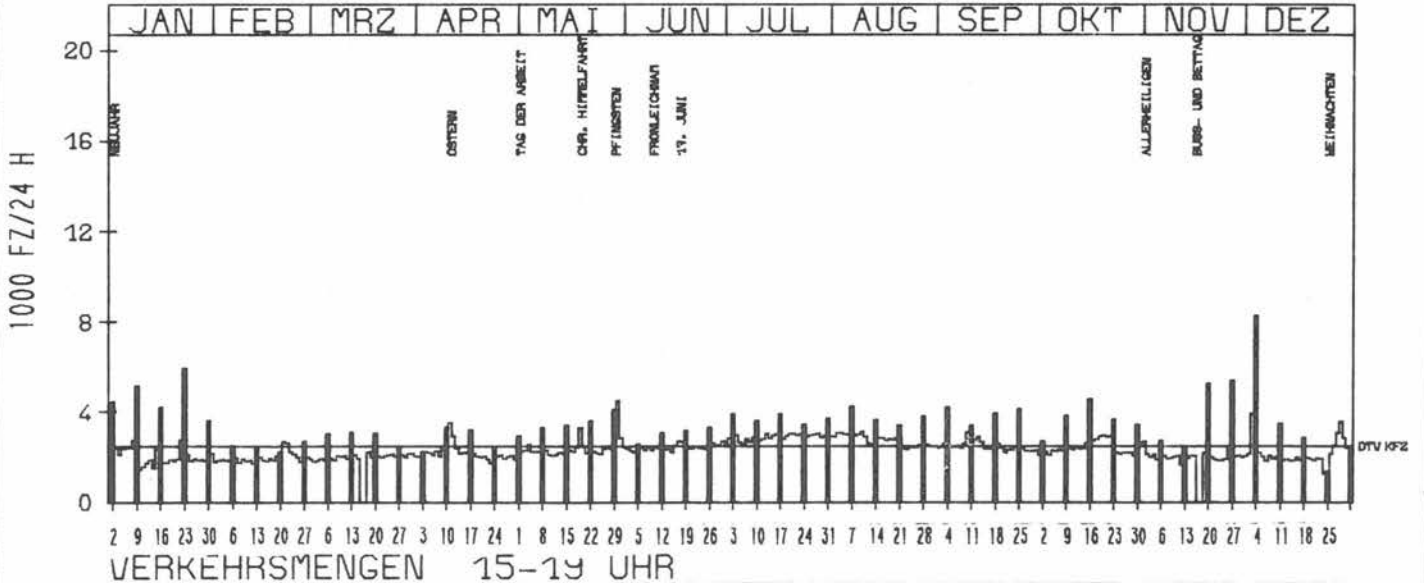
TAEGLICHE VERKEHRSMENGE



RICHTUNG WEST

DTV KFZ 2480
 MAX TAG MO-FR 3583 DO 29.12.
 MAX TAG SO+FEI 8299 SO 4.12.
 MAX TAG MO-SO 8299 SO 4.12.

TAEGLICHE VERKEHRSMENGE



JAHRESGANGLINIEN 1977

272

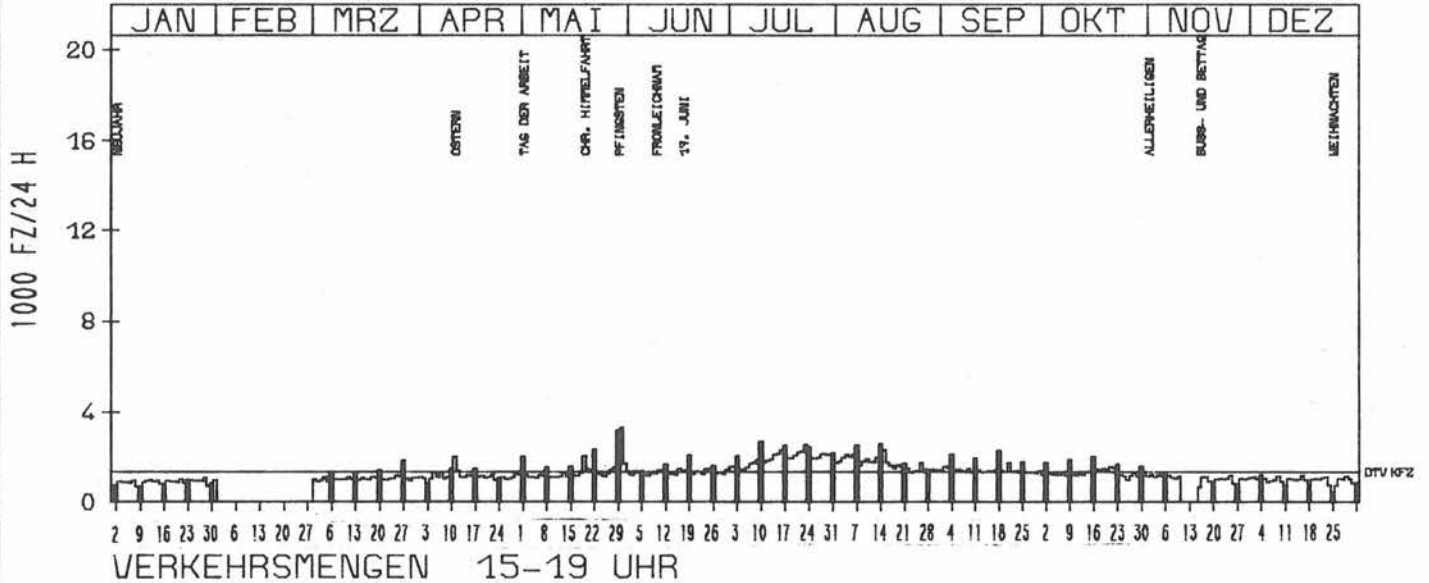
ZST: BLANKENHEIM
 NR.: 5505 5 212

LAND: NORDRHEIN-WESTFALEN
 STRASSE: B 258
 KM: 77.5
 NETZKNOTEN:

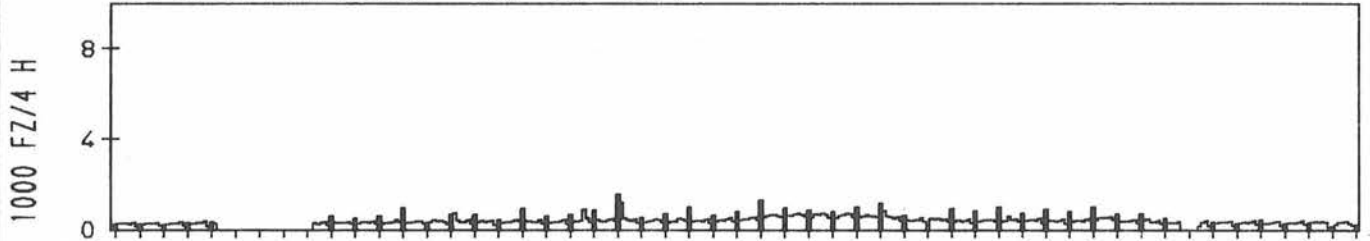
RICHTUNG WEST

DTV KFZ 1334
 MAX TAG MO-FR 2313 MO 15. 8.
 MAX TAG SO+FEI 3310 MO 30. 5.
 MAX TAG MO-SO 3310 MO 30. 5.

TAEGLICHE VERKEHRSMENGE



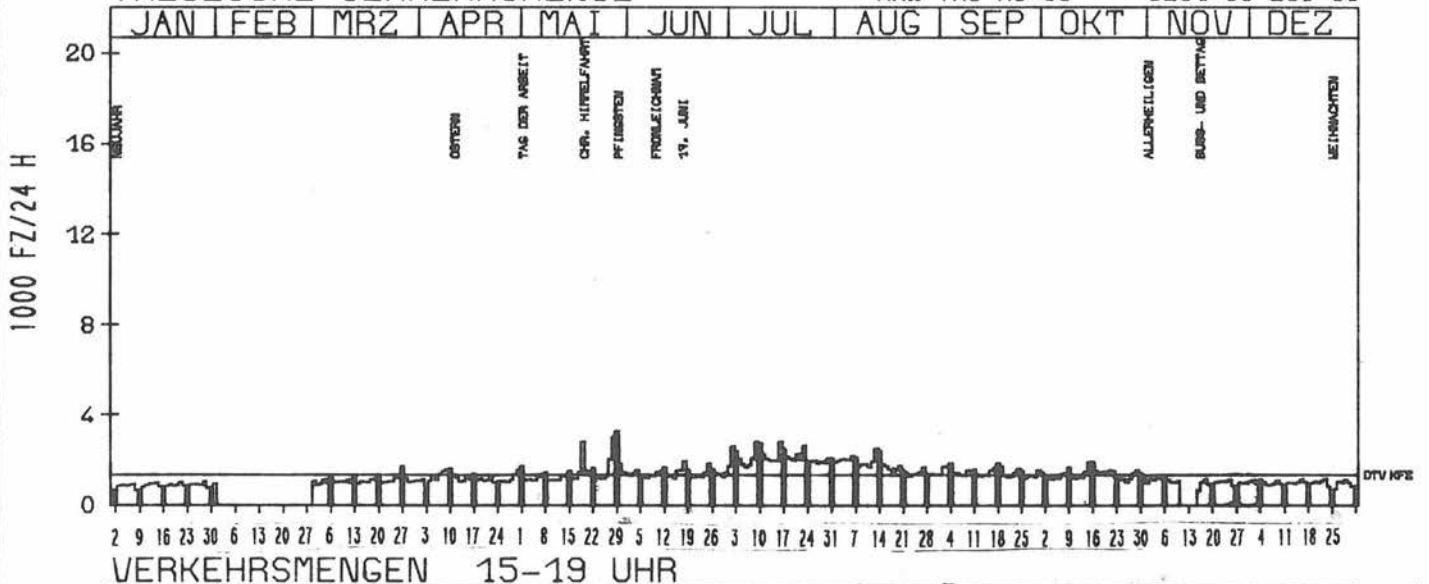
VERKEHRSMENGEN 15-19 UHR



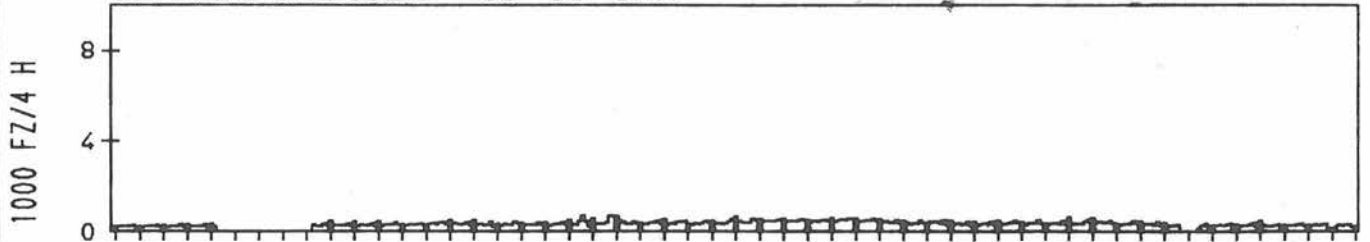
RICHTUNG OST

DTV KFZ 1345
 MAX TAG MO-FR 2285 DO 21. 7.
 MAX TAG SO+FEI 3281 SO 29. 5.
 MAX TAG MO-SO 3281 SO 29. 5.

TAEGLICHE VERKEHRSMENGE



VERKEHRSMENGEN 15-19 UHR



JAHRESGANGLINIEN 1977

273

ZST: KESTERNICH 2
 NR.: 5304 5 211


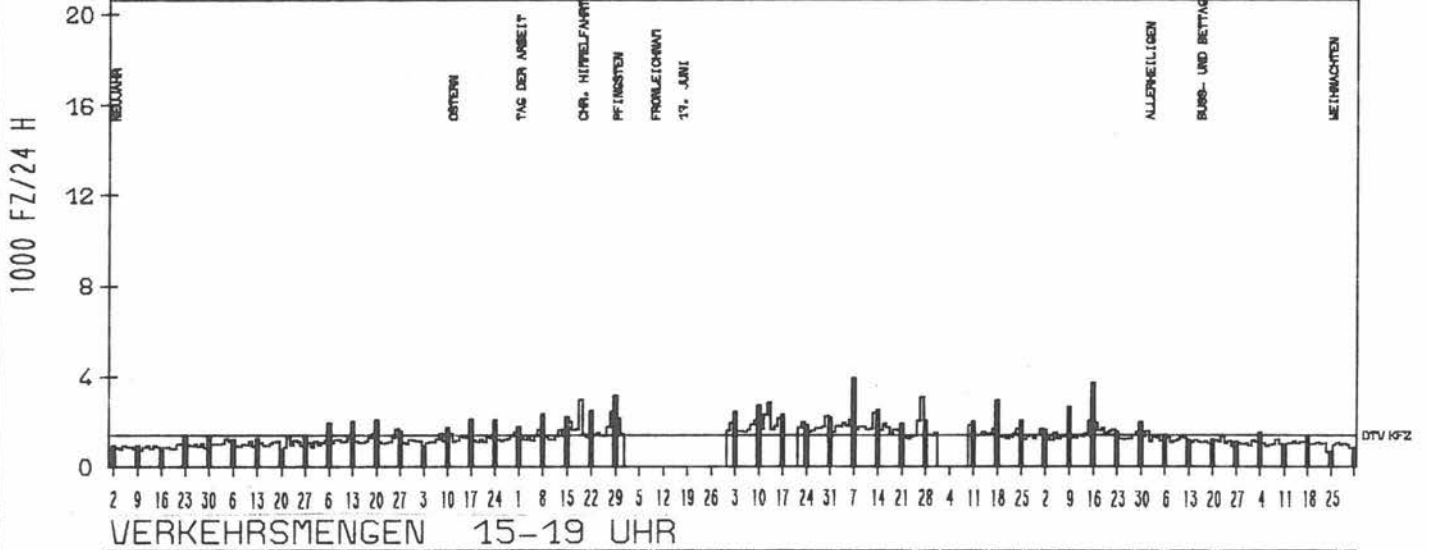
LAND: NORDRHEIN-WESTFALEN
 STRASSE: B 266
 KM: 3+1
 NETZKNOTEN:

RICHTUNG WEST

DTV KFZ 1405
 MAX TAG MO-FR 2848 MI 13. 7.
 MAX TAG SO+FEI 3918 SO 7. 8.
 MAX TAG MO-SO 3918 SO 7. 8.

TAEGLICHE VERKEHRSMENGE

JAN FEB MRZ APR MAI JUN JUL AUG SEP OKT NOV DEZ

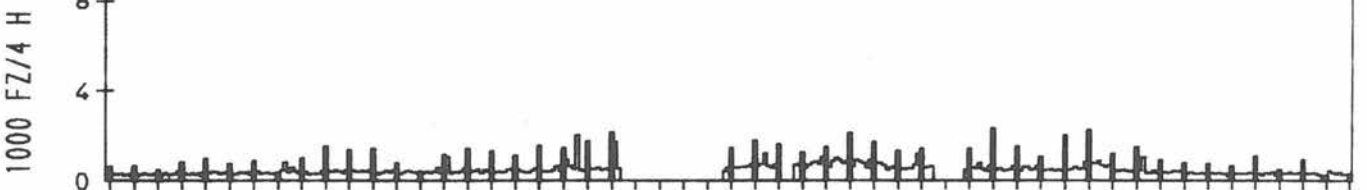
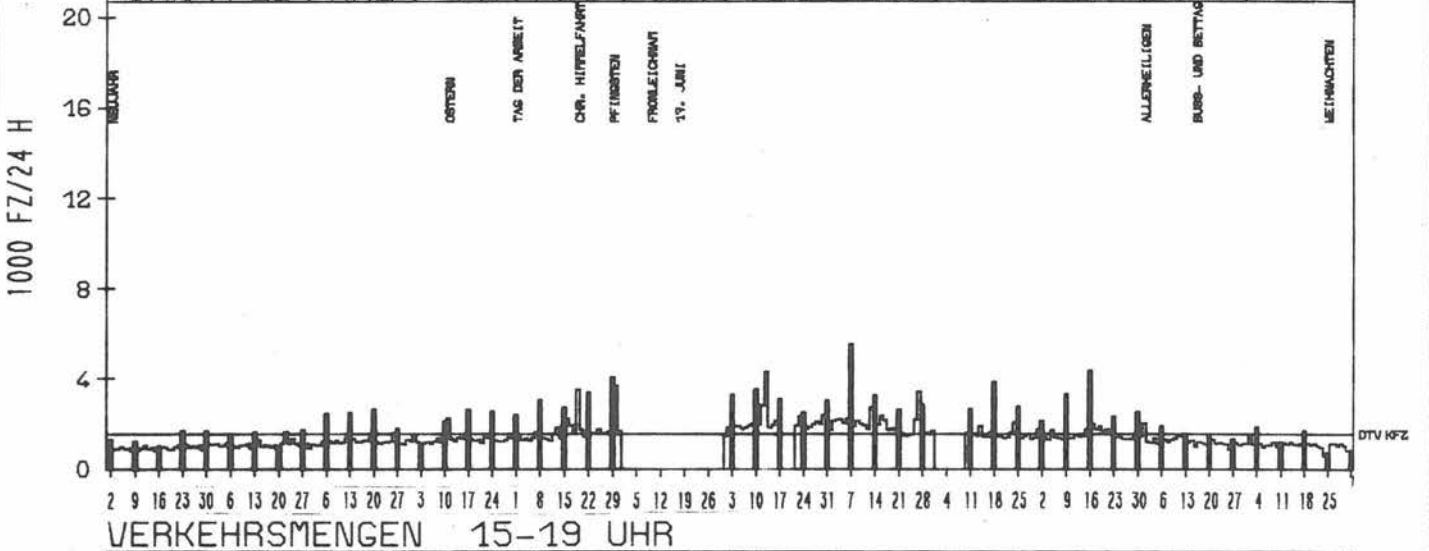


RICHTUNG OST

DTV KFZ 1561
 MAX TAG MO-FR 4290 MI 13. 7.
 MAX TAG SO+FEI 5533 SO 7. 8.
 MAX TAG MO-SO 5533 SO 7. 8.

TAEGLICHE VERKEHRSMENGE

JAN FEB MRZ APR MAI JUN JUL AUG SEP OKT NOV DEZ



JAHRESGANGLINIEN 1977

274

ZST: GÖHR
NR.: 4806 4 703

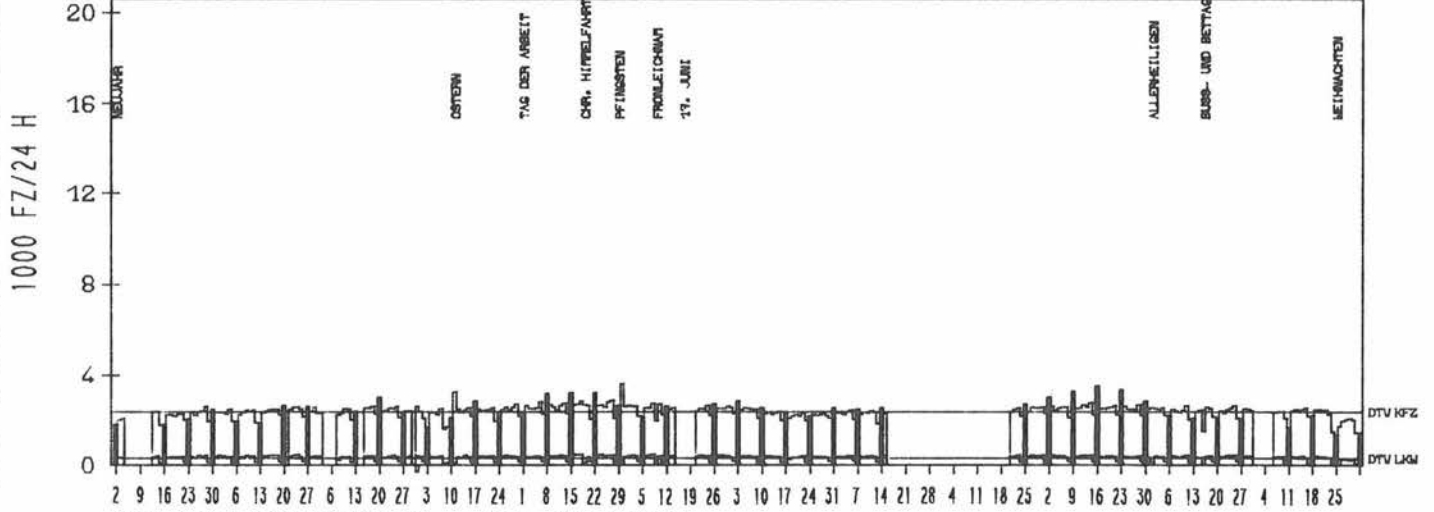
LAND: NORDRHEIN-WESTFALEN
STRASSE: B 477
KM: 84.1
NETZKNOTEN:

RICHTUNG NÖRD

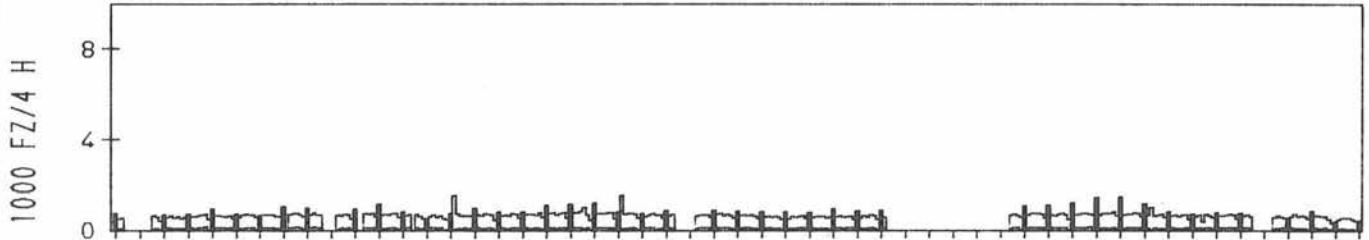
DTV KFZ 2394
DTV LKW 314 = 13.10 %
MAX TAG MO-FR 2820 DO 26. 5.
MAX TAG SO+FEI 3615 MO 30. 5.
MAX TAG MO-SO 3615 MO 30. 5.

TÄGLICHE VERKEHRSMENGE

JAN FEB MRZ APR MAI JUN JUL AUG SEP OKT NOV DEZ



VERKEHRSMENGEN 15-19 UHR

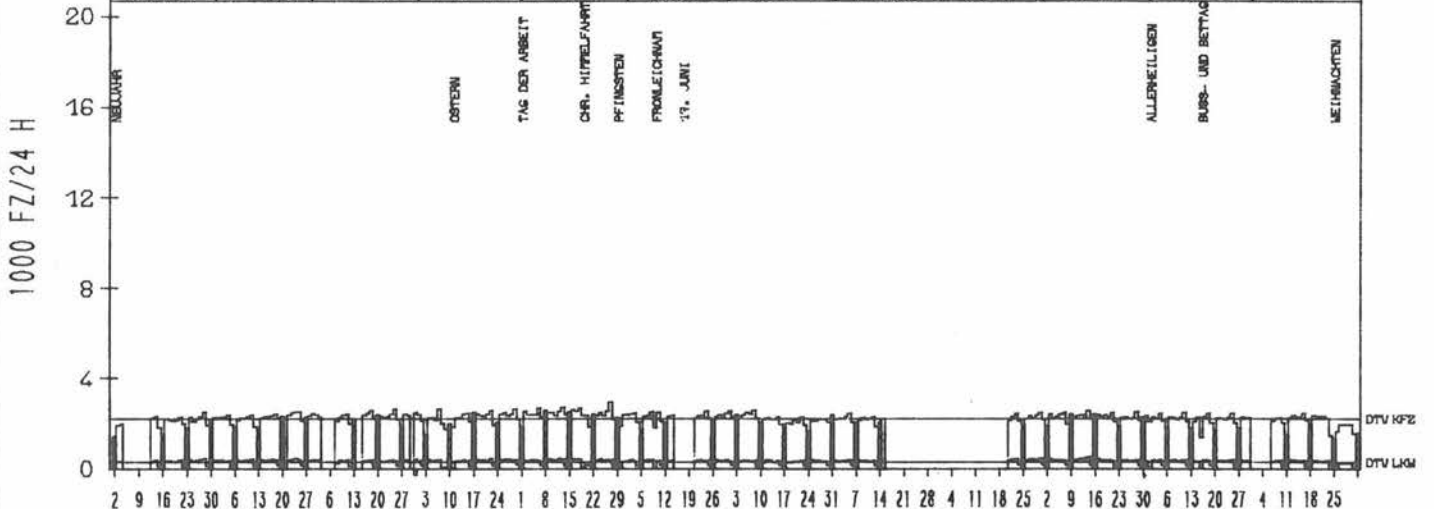


RICHTUNG SÜED


DTV KFZ 2221
DTV LKW 279 = 12.55 %
MAX TAG MO-FR 2714 FR 13. 5.
MAX TAG SO+FEI 2570 SO 8. 5.
MAX TAG MO-SO 2941 FR 27. 5.

TÄGLICHE VERKEHRSMENGE

JAN FEB MRZ APR MAI JUN JUL AUG SEP OKT NOV DEZ



VERKEHRSMENGEN 15-19 UHR



JAHRESGANGLINIEN 1977

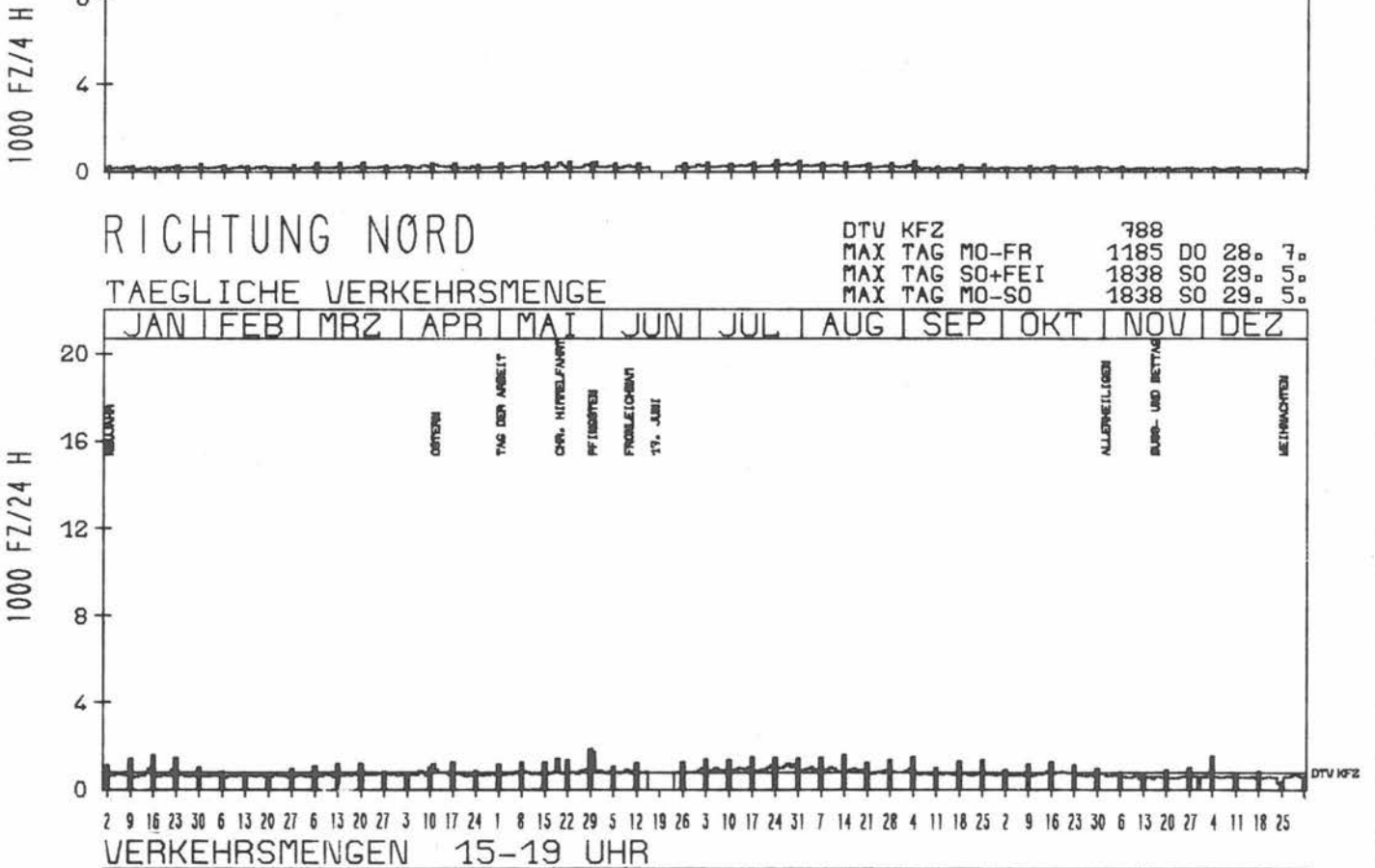
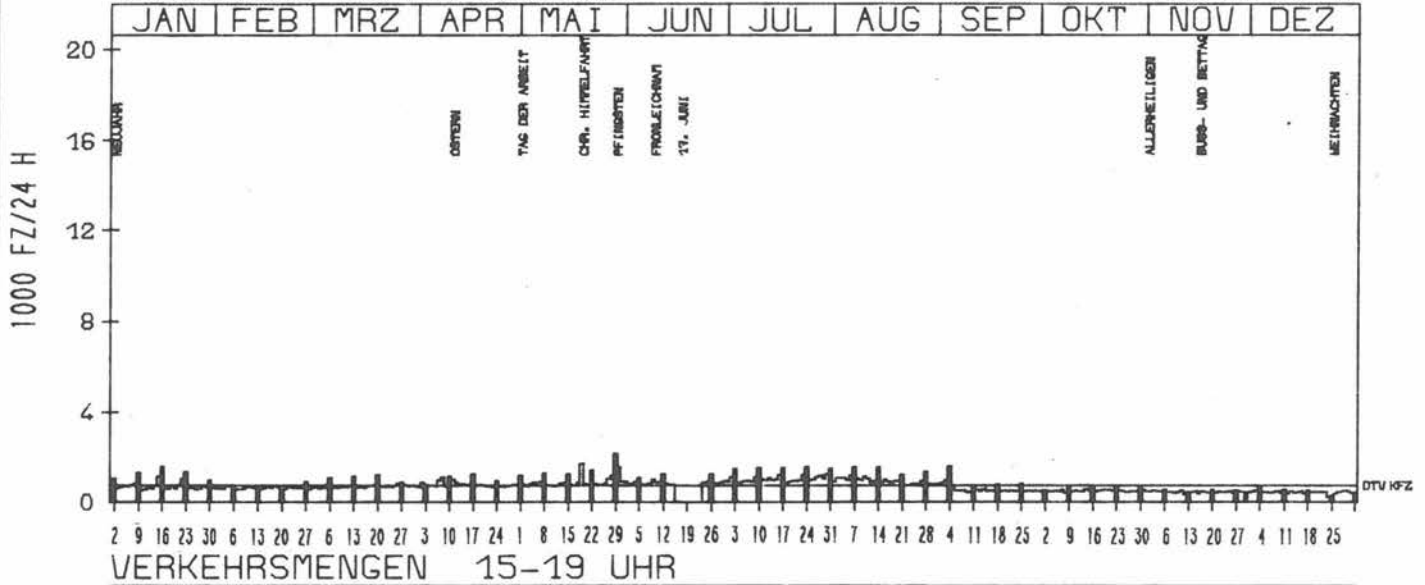
ZST: BRILON 1
 NR.: 4517 5 322

LAND: NORDRHEIN-WESTFALEN
 STRASSE: B 480
 KM: 5,0
 NETZKNOTEN:

RICHTUNG SUED

DTV KFZ 757
 MAX TAG MO-FR 1199 DO 28. 7.
 MAX TAG SO+FEI 2137 SO 29. 5.
 MAX TAG MO-SO 2137 SO 29. 5.

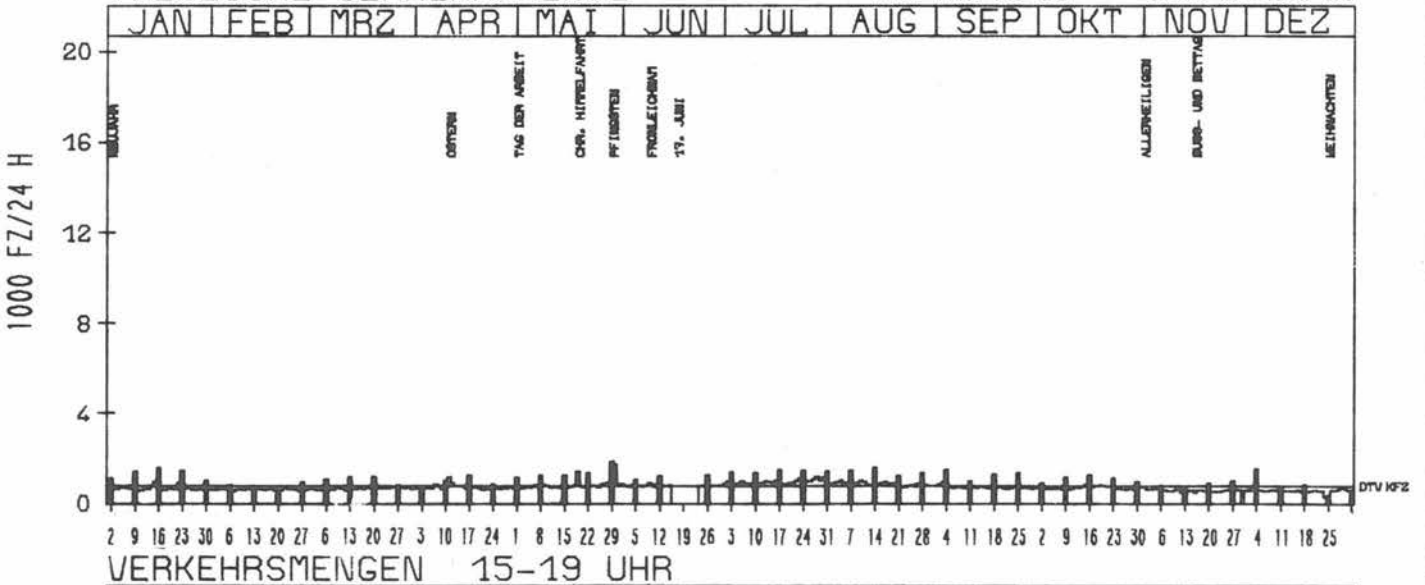
TAEGLICHE VERKEHRSMENGE



RICHTUNG NORD

DTV KFZ 788
 MAX TAG MO-FR 1185 DO 28. 7.
 MAX TAG SO+FEI 1838 SO 29. 5.
 MAX TAG MO-SO 1838 SO 29. 5.

TAEGLICHE VERKEHRSMENGE



JAHRESGANGLINIEN 1977

276

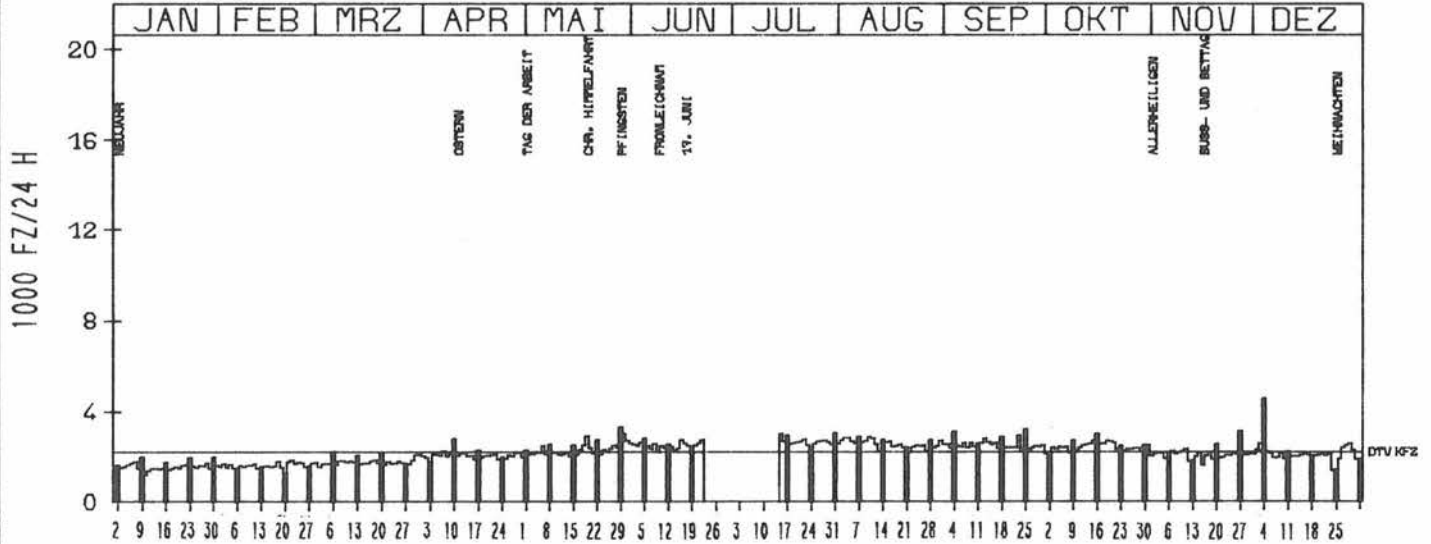
ZST: BAD BERLEBURG
NR.: 4916 5 301

LAND: NORDRHEIN-WESTFALEN
STRASSE: B 480
KM: 13.2
NETZKNOTEN:

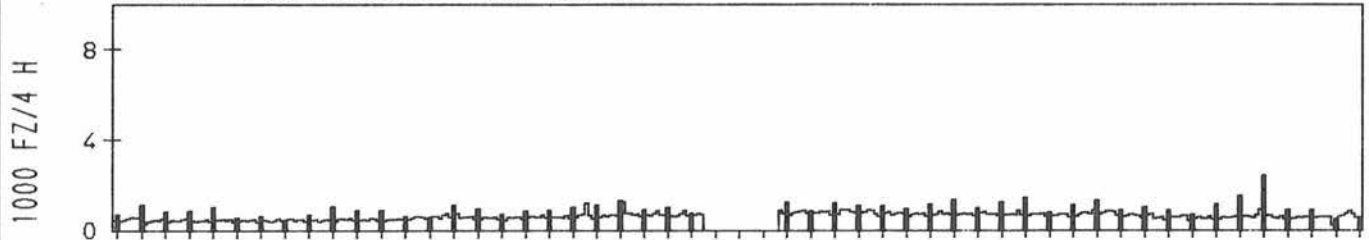
RICHTUNG SUED

DTV KFZ 2217
MAX TAG MO-FR 3012 FR 15. 7.
MAX TAG SO+FEI 4565 SO 4. 12.
MAX TAG MO-SO 4565 SO 4. 12.

TAEGLICHE VERKEHRSMENGE



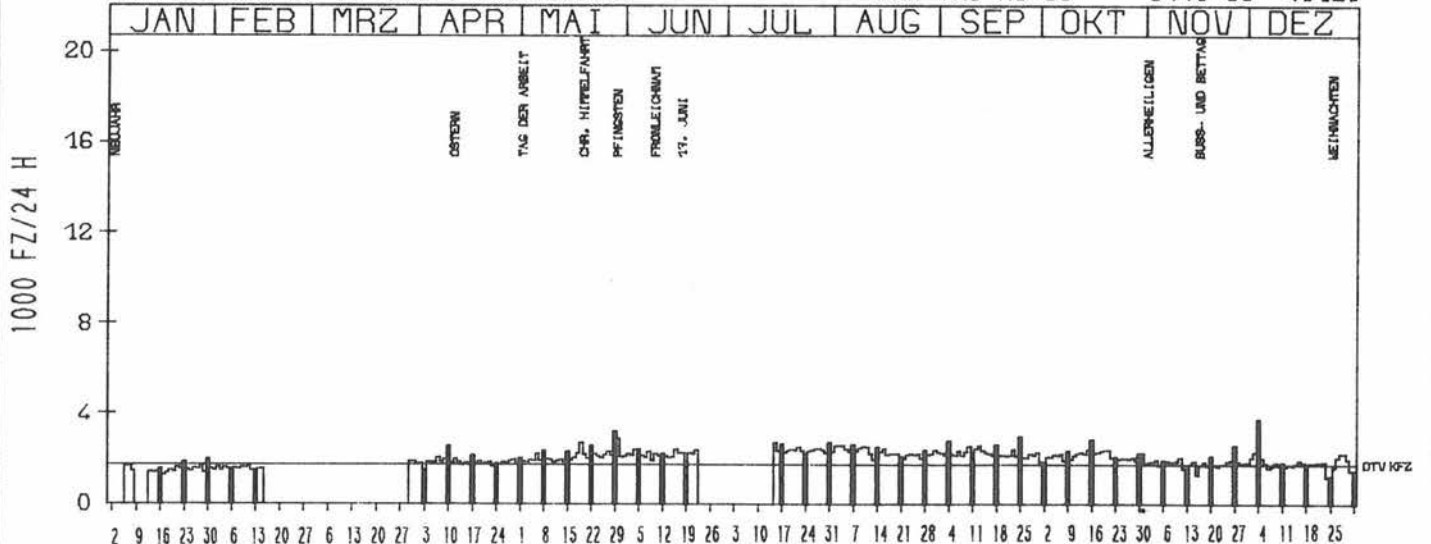
VERKEHRSMENGEN 15-19 UHR



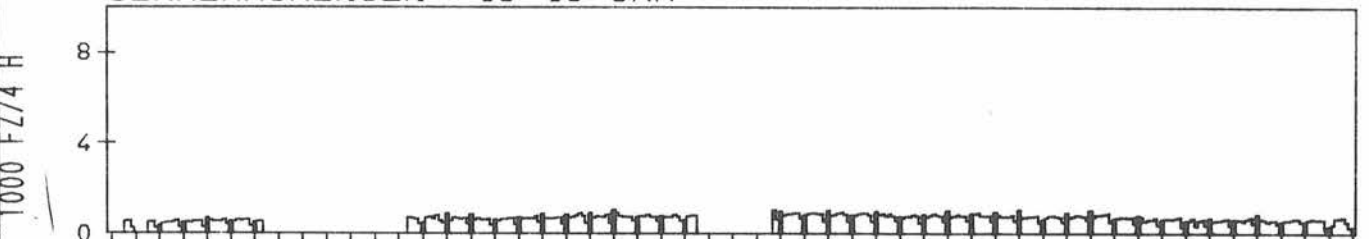
RICHTUNG NORD

DTV KFZ 1765
MAX TAG MO-FR 2723 FR 15. 7.
MAX TAG SO+FEI 3740 SO 4. 12.
MAX TAG MO-SO 3740 SO 4. 12.

TAEGLICHE VERKEHRSMENGE



VERKEHRSMENGEN 15-19 UHR



JAHRESGANGLINIEN 1977

ZST: GLEIDÖRF 2

NR.: 4815 5 311

LAND:

NORDRHEIN-WESTFALEN

STRASSE:

B 511

KM:

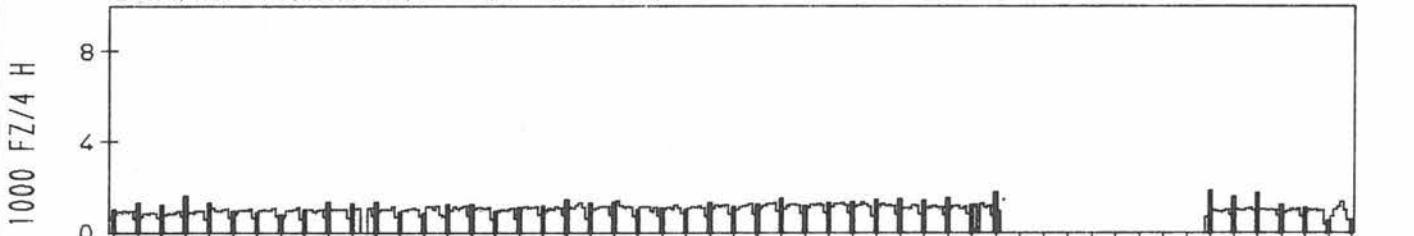
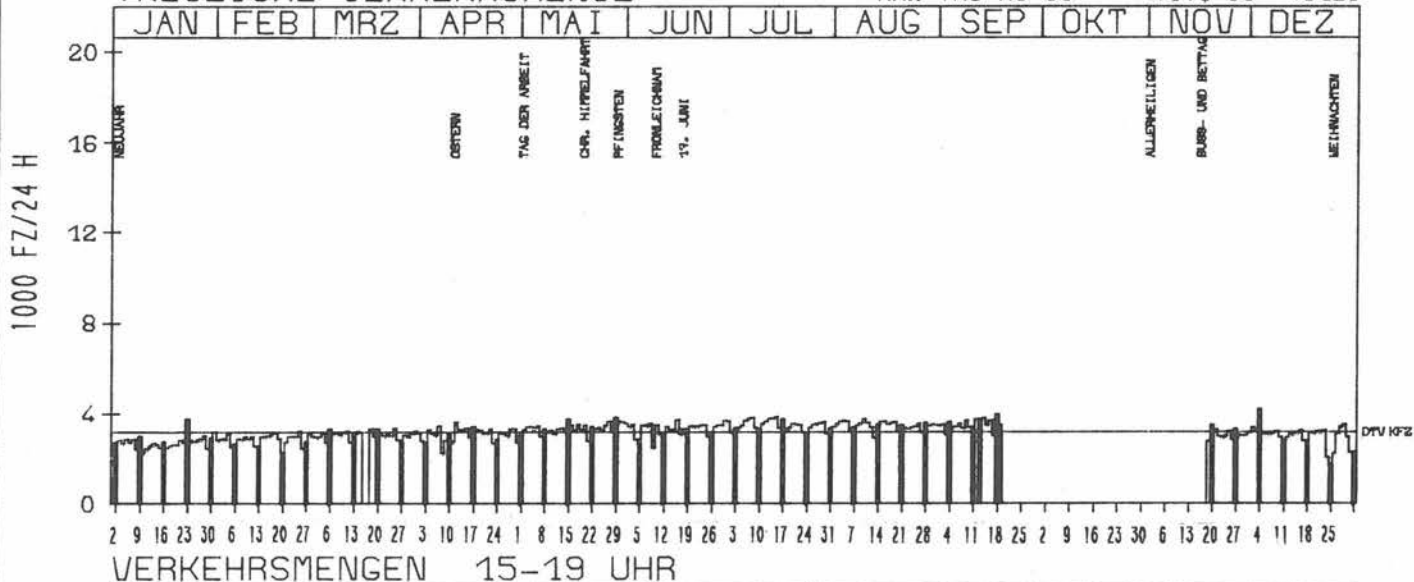
29,1

NETZKNOTEN:

RICHTUNG NÖRD

DTV KFZ 3178
 MAX TAG MO-FR 3862 FR 15. 7.
 MAX TAG SO+FEI 4171 SO 4. 12.
 MAX TAG MO-SO 4171 SO 4. 12.

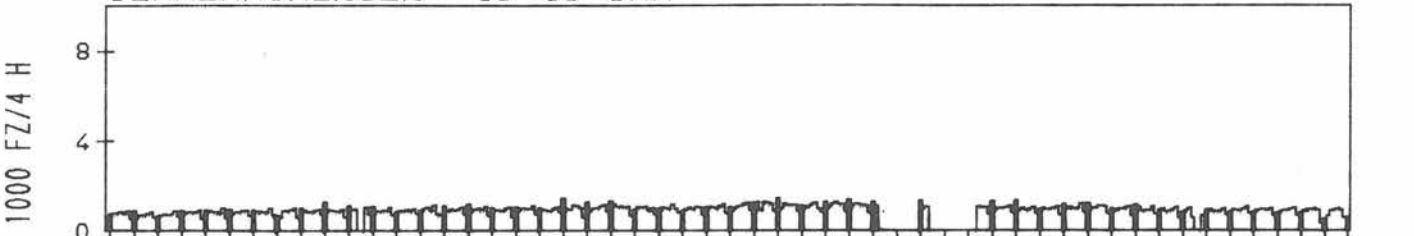
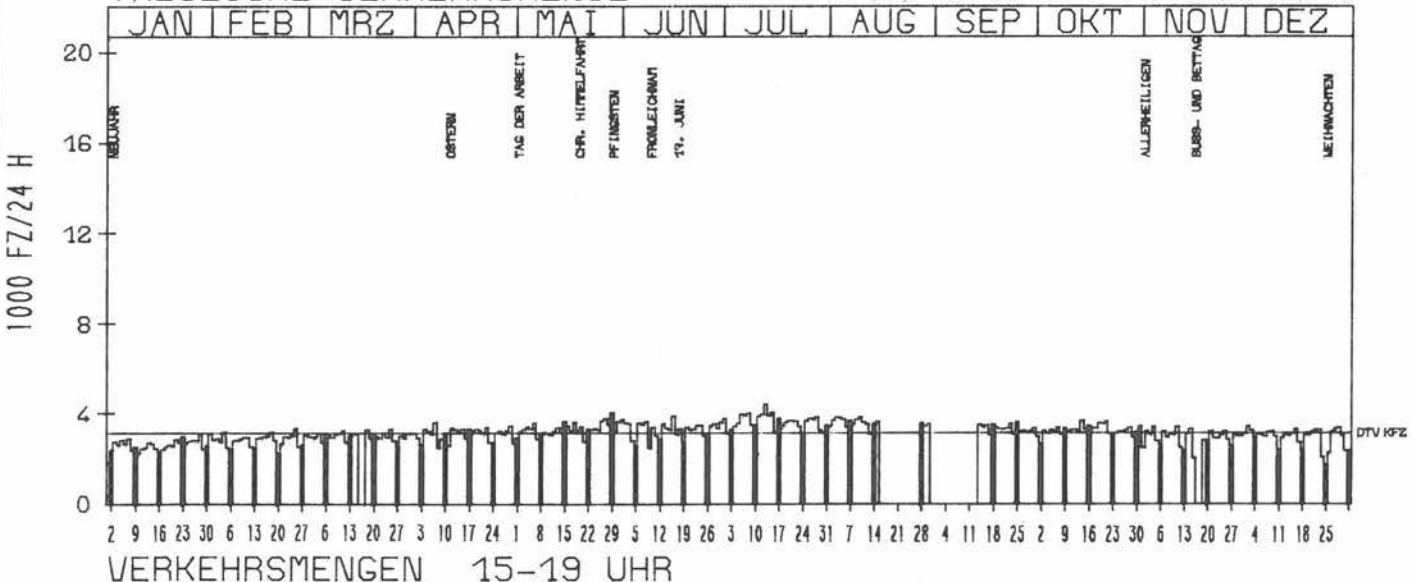
TÄGLICHE VERKEHRSMENGE



RICHTUNG SÜED

DTV KFZ 3162
 MAX TAG MO-FR 4428 MI 13. 7.
 MAX TAG SO+FEI 4058 SO 29. 5.
 MAX TAG MO-SO 4428 MI 13. 7.

TÄGLICHE VERKEHRSMENGE



JAHRESGANGLINIEN 1977

278

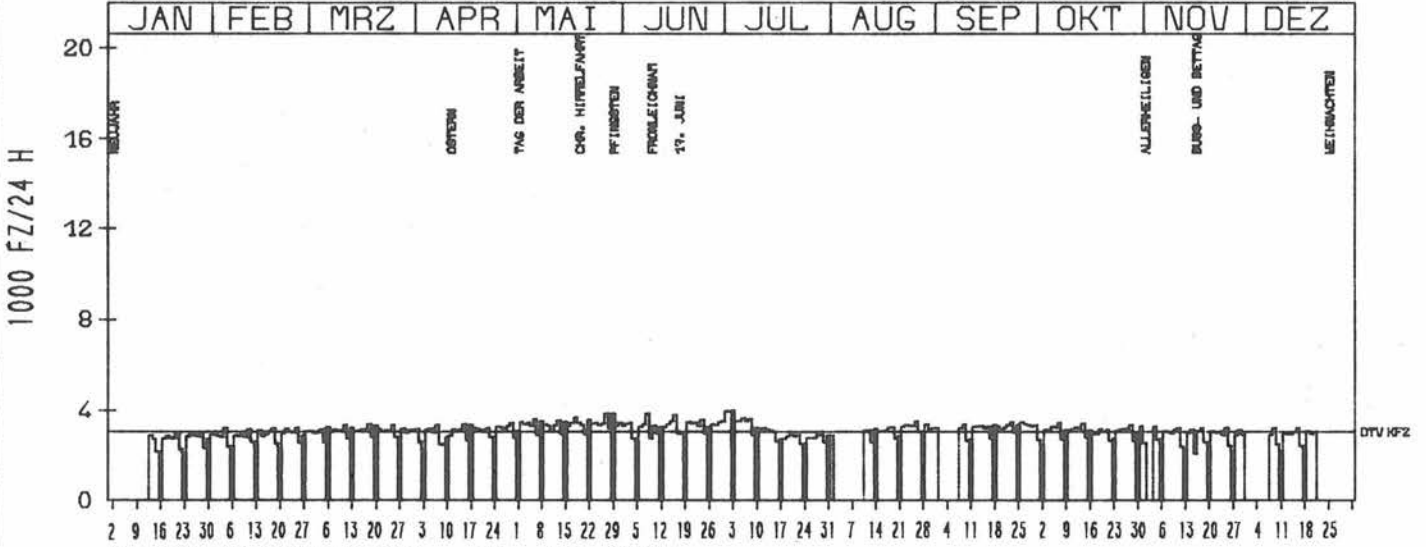
ZST: BAD OEYNHAUSEN 1
 NR.: 3719 5 326

LAND: NORDRHEIN-WESTFALEN
 STRASSE: B 514
 KM: 2,8
 NETZKNOTEN:

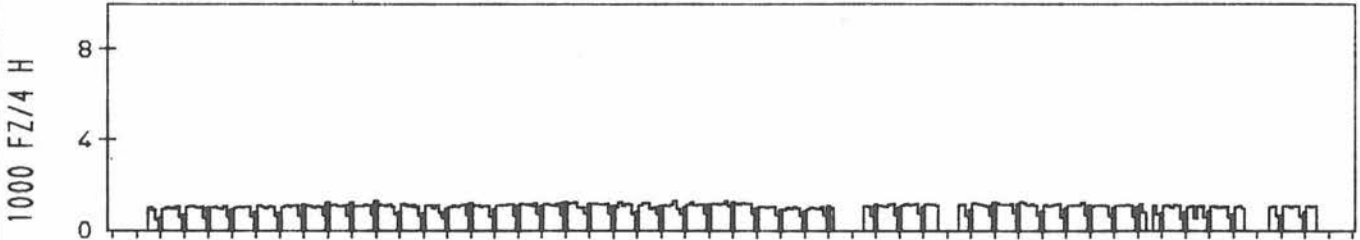
RICHTUNG SUED

DTV KFZ 3041
 MAX TAG MO-FR 3962 FR 1. 7.
 MAX TAG SO+FEI 3998 SO 3. 7.
 MAX TAG MO-SO 3998 SO 3. 7.

TAEGLICHE VERKEHRSMENGE



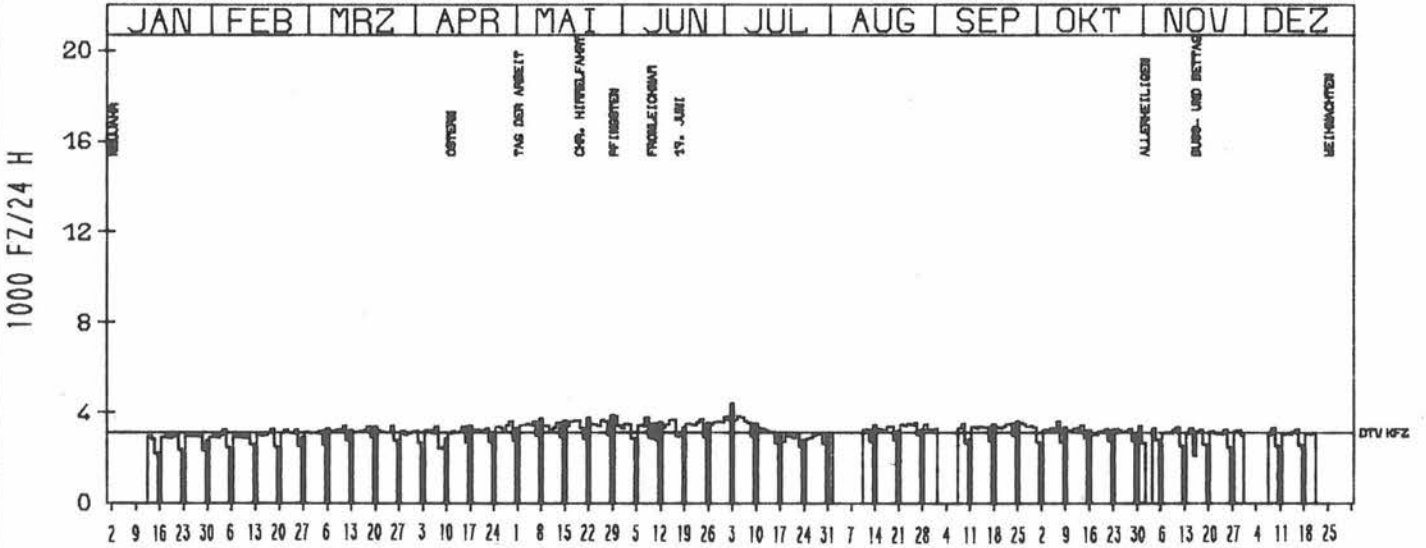
VERKEHRSMENGEN 15-19 UHR




RICHTUNG NÖRD

DTV KFZ 3123
 MAX TAG MO-FR 3862 DI 5. 7.
 MAX TAG SO+FEI 4418 SO 3. 7.
 MAX TAG MO-SO 4418 SO 3. 7.

TAEGLICHE VERKEHRSMENGE



VERKEHRSMENGEN 15-19 UHR



JAHRESGANGLINIEN 1977

279

ZST: DELECKE 1
 NR.: 4514 5 333

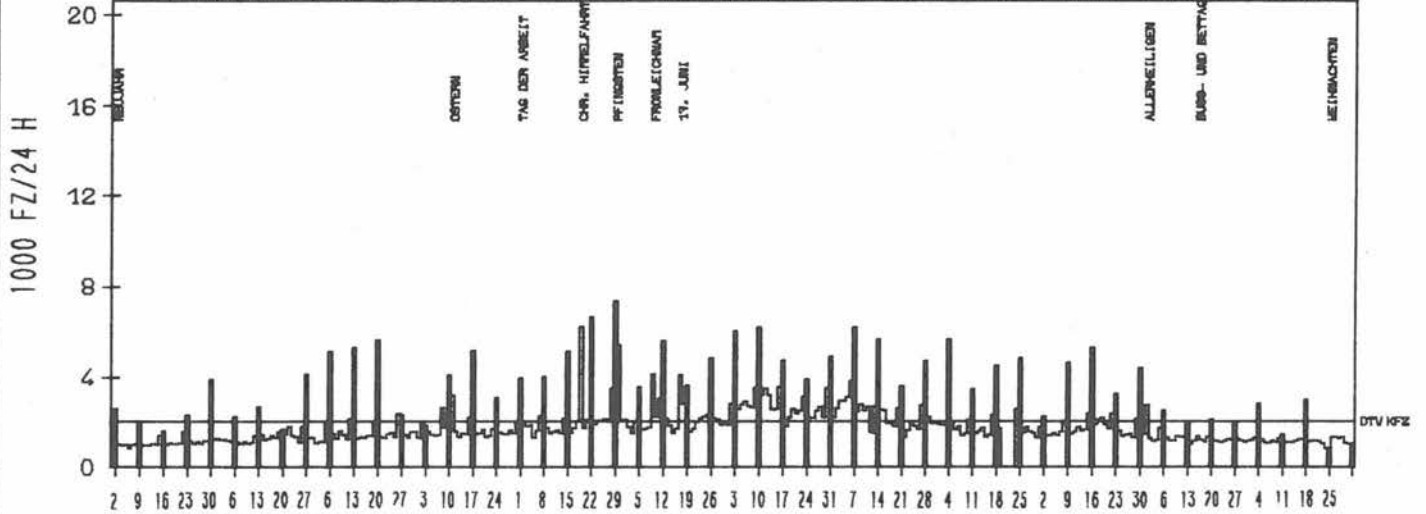
LAND: NORDRHEIN-WESTFALEN
 STRASSE: B 516
 KM: 45,6
 NETZKNOTEN:

RICHTUNG WEST

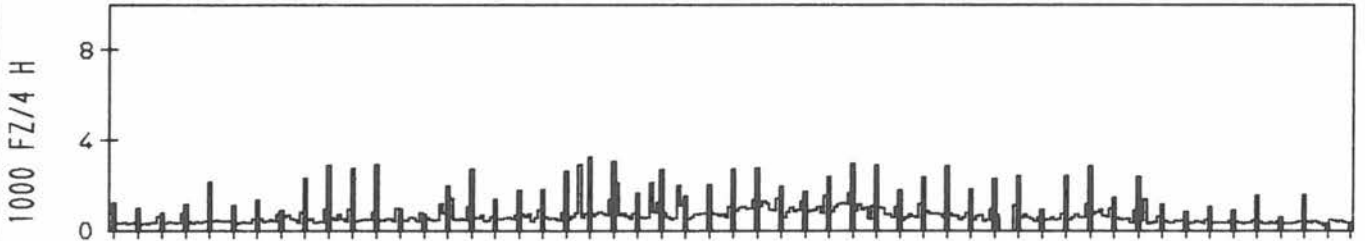
DTV KFZ 2054
 MAX TAG MO-FR 3479 DI 12. 7.
 MAX TAG SO+FEI 7353 SO 29. 5.
 MAX TAG MO-SO 7353 SO 29. 5.

TAEGLICHE VERKEHRSMENGE

JAN | FEB | MRZ | APR | MAI | JUN | JUL | AUG | SEP | OKT | NOV | DEZ



VERKEHRSMENGEN 15-19 UHR

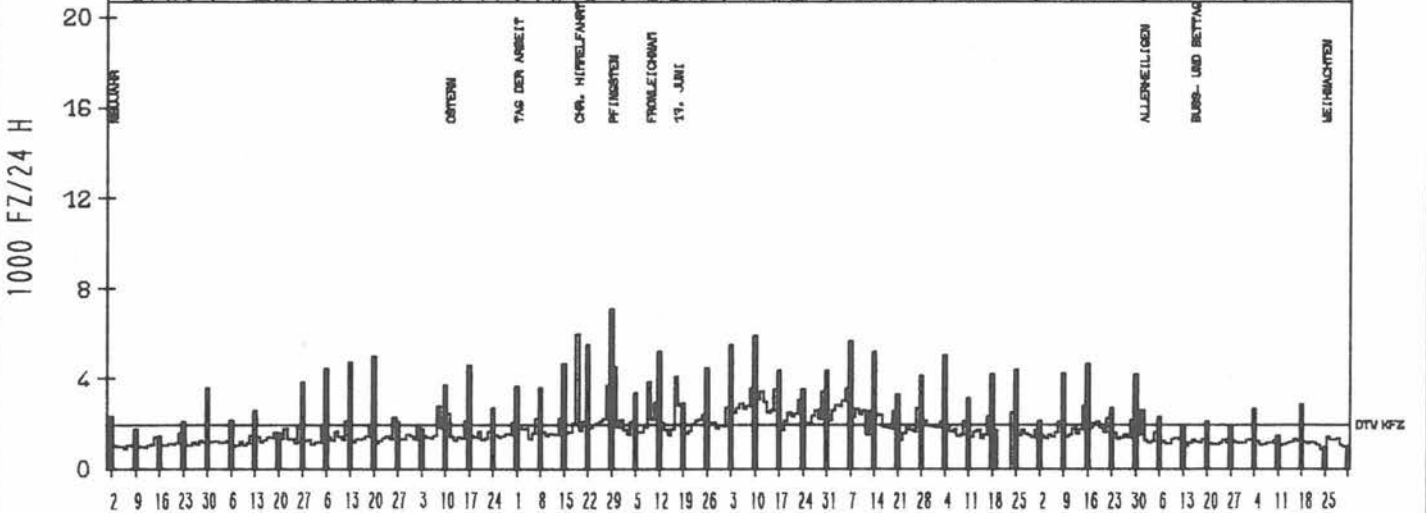


RICHTUNG OST

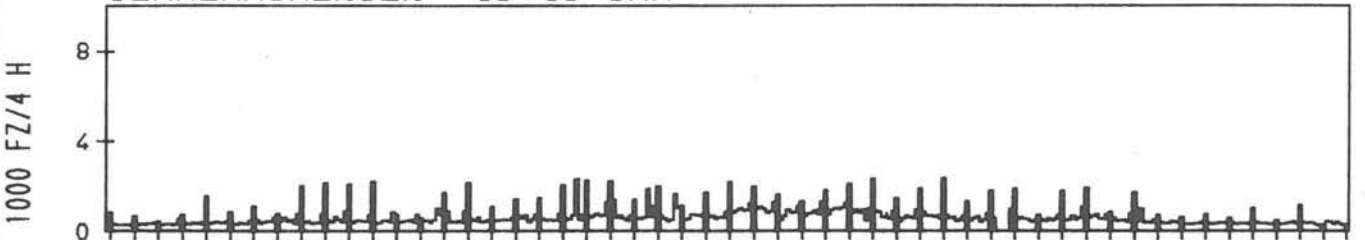
DTV KFZ 1966
 MAX TAG MO-FR 3411 DI 12. 7.
 MAX TAG SO+FEI 7090 SO 29. 5.
 MAX TAG MO-SO 7090 SO 29. 5.

TAEGLICHE VERKEHRSMENGE

JAN | FEB | MRZ | APR | MAI | JUN | JUL | AUG | SEP | OKT | NOV | DEZ



VERKEHRSMENGEN 15-19 UHR



JAHRESGANGLINIEN 1977

280

ZST: BRILON 2

LAND:

NORDRHEIN-WESTFALEN

STRASSE:

B 516

KM:

8,2

NR.: 4517 5 323

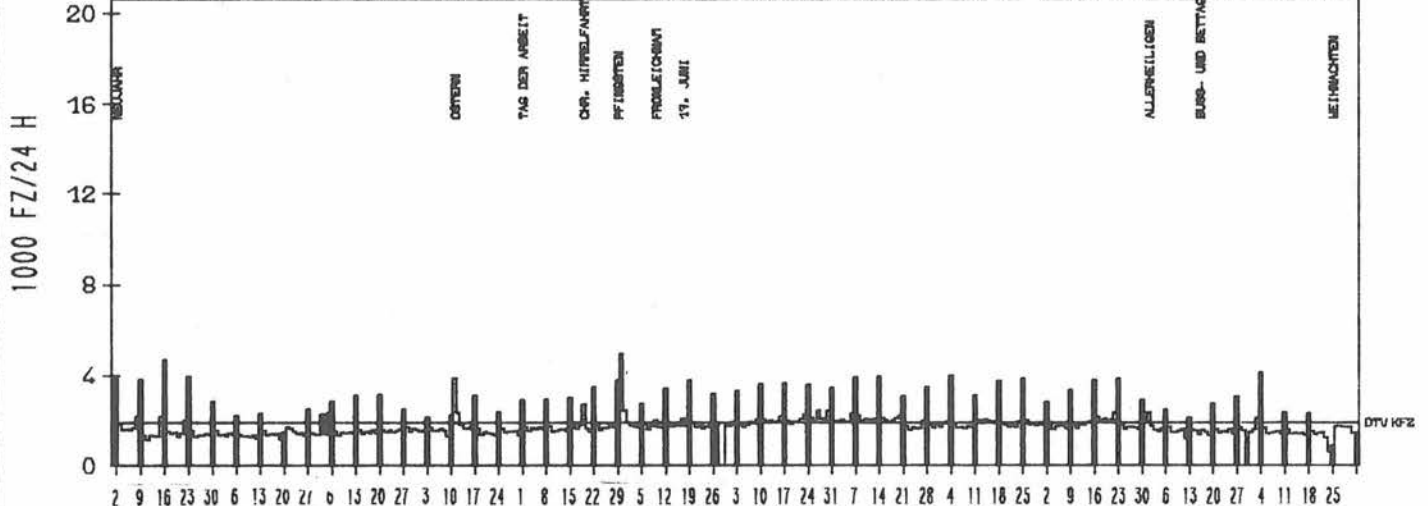
NETZKNOTEN:

RICHTUNG SUED

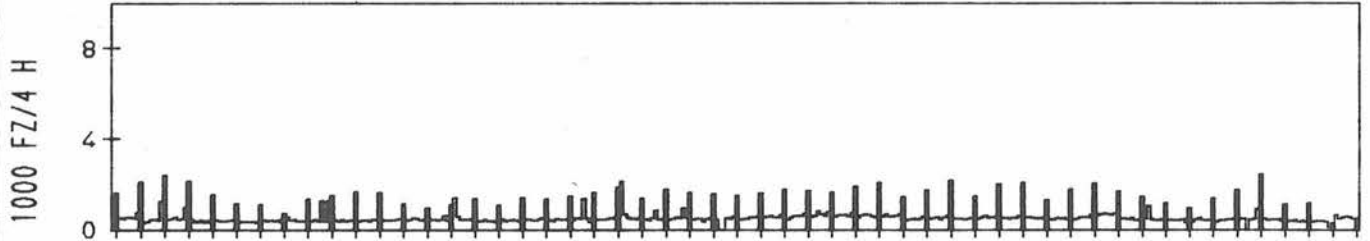
DTV KFZ 1915
 MAX TAG MO-FR 2459 DI 31,5
 MAX TAG SO+FEI 4951 MO 30,5
 MAX TAG MO-SO 4951 MO 30,5

TAEGLICHE VERKEHRSMENGE

JAN | FEB | MRZ | APR | MAI | JUN | JUL | AUG | SEP | OKT | NOV | DEZ



VERKEHRSMENGEN 15-19 UHR

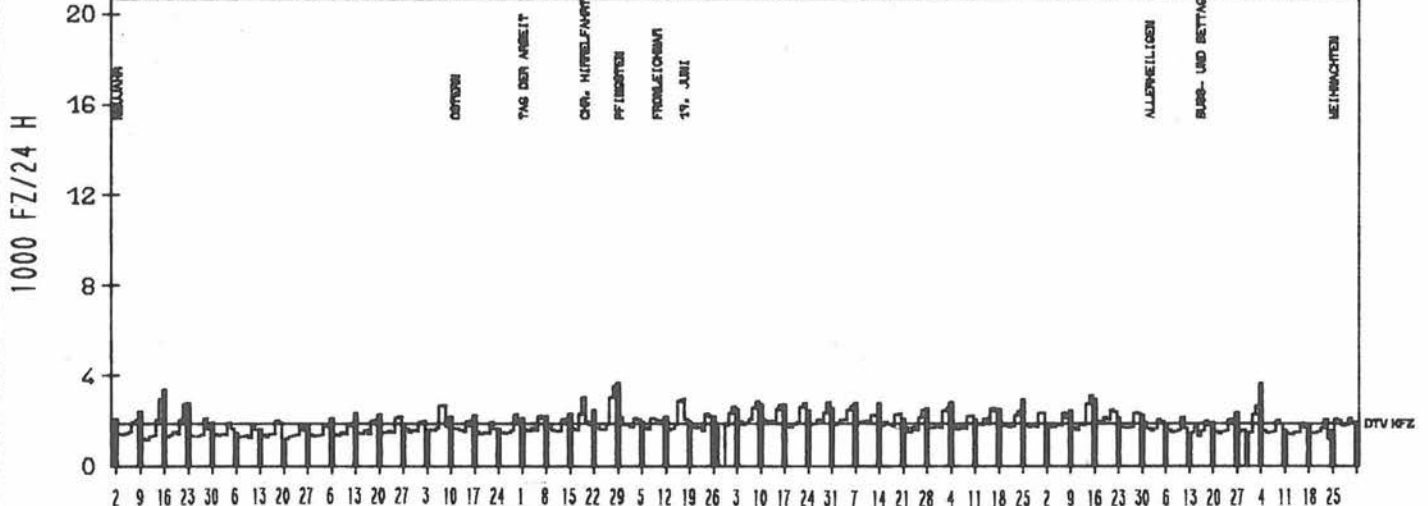


RICHTUNG NORD

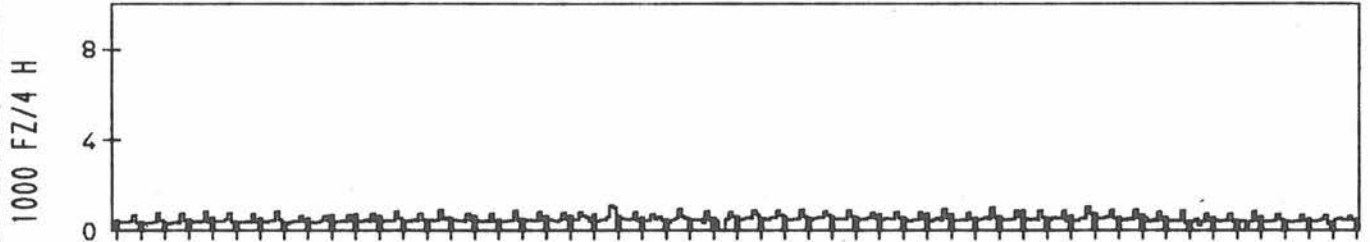
DTV KFZ 1893
 MAX TAG MO-FR 2740 FR 14,10
 MAX TAG SO+FEI 3693 SO 29,5
 MAX TAG MO-SO 3693 SO 29,5

TAEGLICHE VERKEHRSMENGE

JAN | FEB | MRZ | APR | MAI | JUN | JUL | AUG | SEP | OKT | NOV | DEZ



VERKEHRSMENGEN 15-19 UHR



JAHRESGANGLINIEN 1977

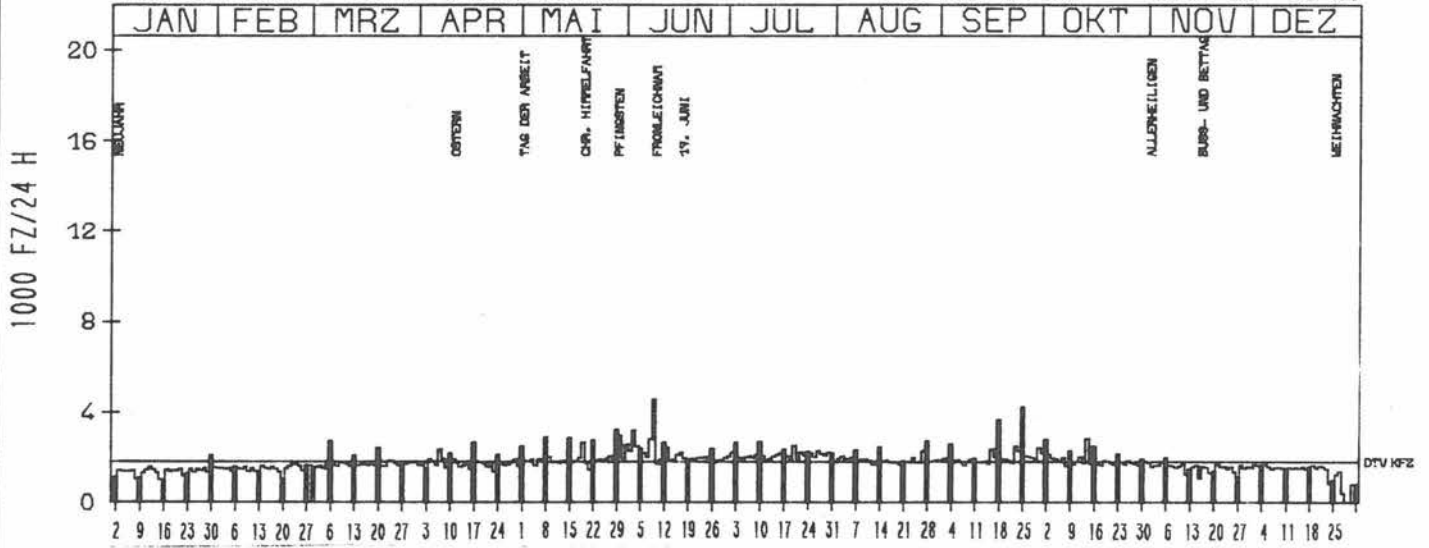
ZST: WAHNHAUSEN
 NR.: 4623 6 513 (0513)

LAND: HESSEN
 STRASSE: B 3
 KM: 10.5
 NETZKNOTEN: 4623 330
 4623 335

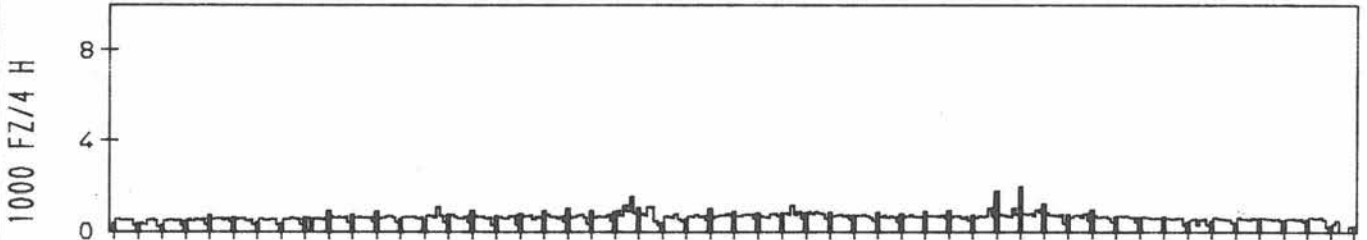
RICHTUNG NÖRD

DTV KFZ 1817
 MAX TAG MO-FR 3192 FR 3. 6.
 MAX TAG SO+FEI 4559 DO 9. 6.
 MAX TAG MO-SO 4559 DO 9. 6.

TAEGLICHE VERKEHRSMENGE



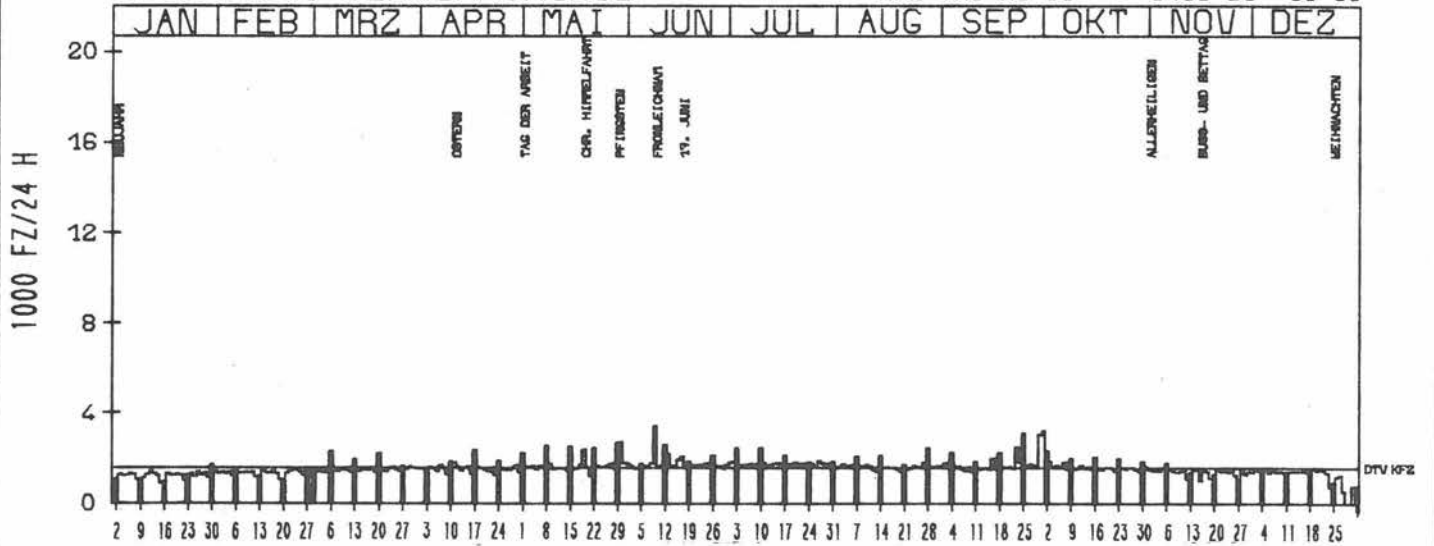
VERKEHRSMENGEN 15-19 UHR




RICHTUNG SÜED

DTV KFZ 1584
 MAX TAG MO-FR 3066 FR 30. 9.
 MAX TAG SO+FEI 3433 DO 9. 6.
 MAX TAG MO-SO 3433 DO 9. 6.

TAEGLICHE VERKEHRSMENGE



VERKEHRSMENGEN 15-19 UHR



JAHRESGANGLINIEN 1977

282

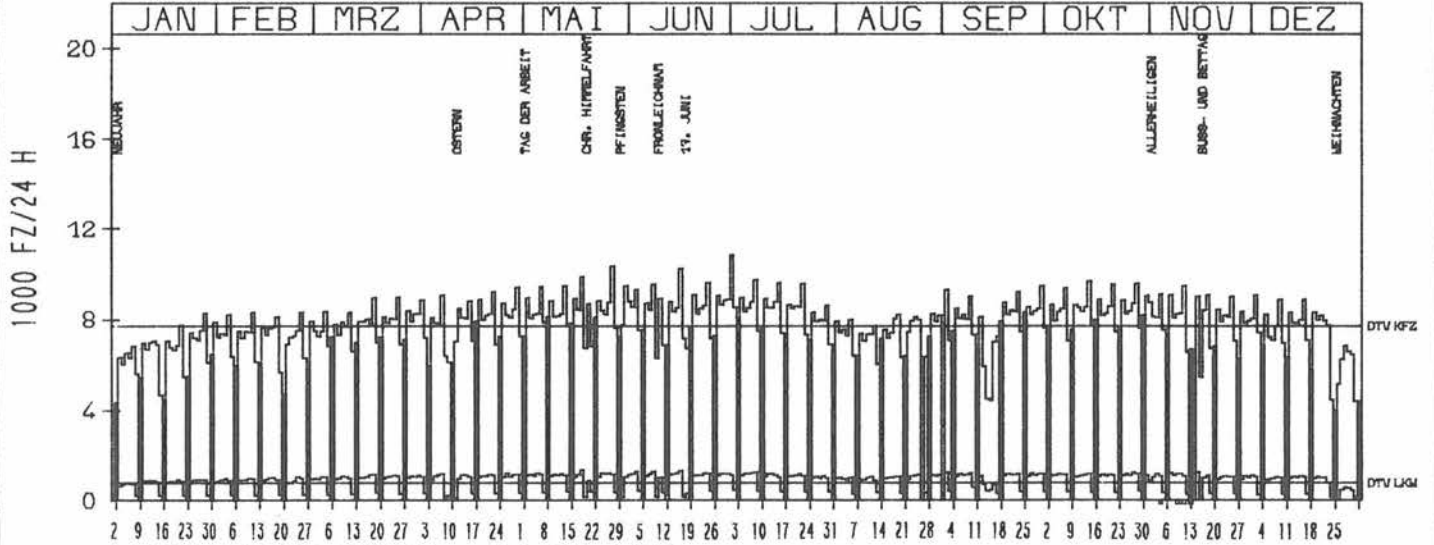
ZST: GISSELBERG
 NR.: 5218 6 604 (0604)

LAND: HESSEN
 STRASSE: B 3
 KM: 94,6
 NETZKNOTEN: 5218 040
 5218 027

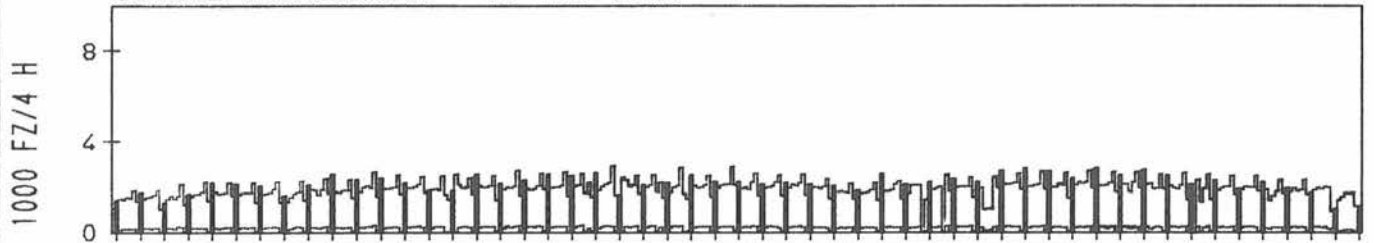
RICHTUNG NÖRD

DTV KFZ 7724
 DTV LKW 782 = 10,12 %
 MAX TAG MO-FR 10846 FR 1,7
 MAX TAG SO+FEI 8307 SO 25,9
 MAX TAG MO-SO 10846 FR 1,7

TÄGLICHE VERKEHRSMENGE



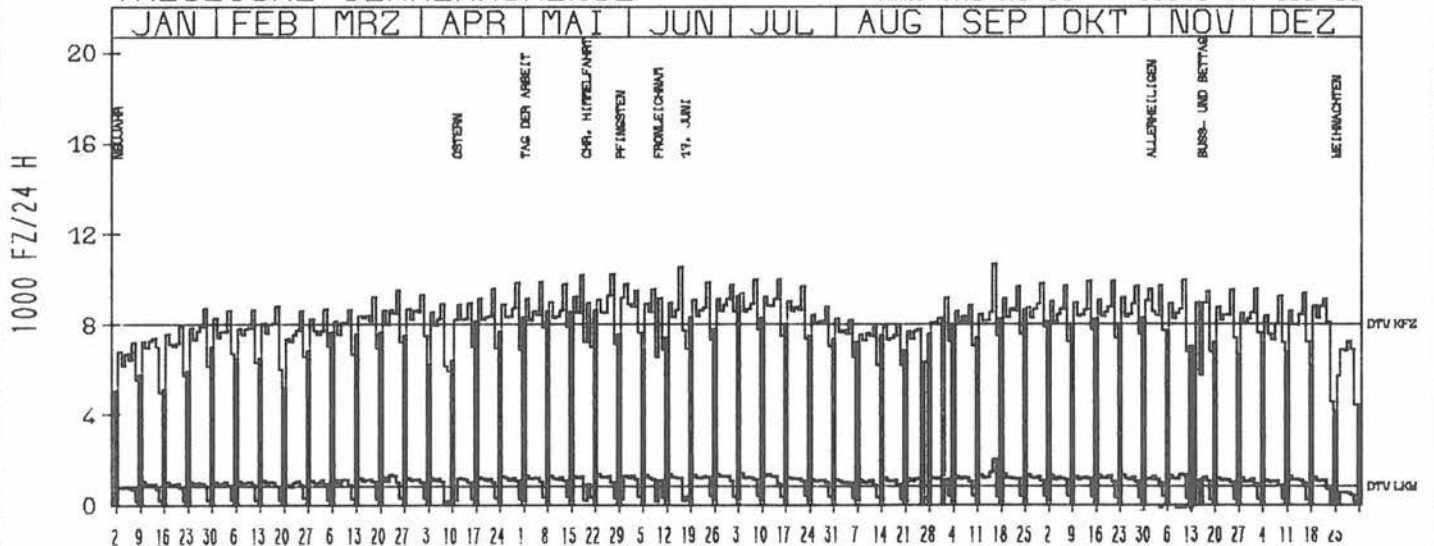
VERKEHRSMENGEN 15-19 UHR



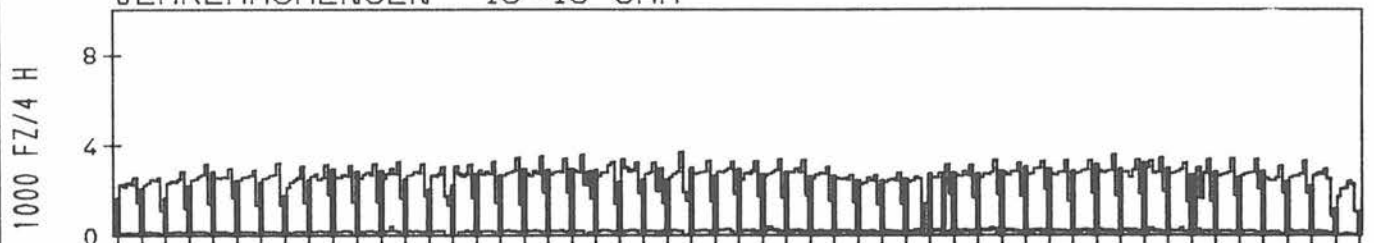
RICHTUNG SÜED

DTV KFZ 8020
 DTV LKW 819 = 10,21 %
 MAX TAG MO-FR 10676 FR 16,9
 MAX TAG SO+FEI 9248 SO 3,7
 MAX TAG MO-SO 10676 FR 16,9

TÄGLICHE VERKEHRSMENGE



VERKEHRSMENGEN 15-19 UHR



JAHRESGANGLINIEN 1977

283

ZST: HELSA
 NR.: 4723 6 651 (0651)

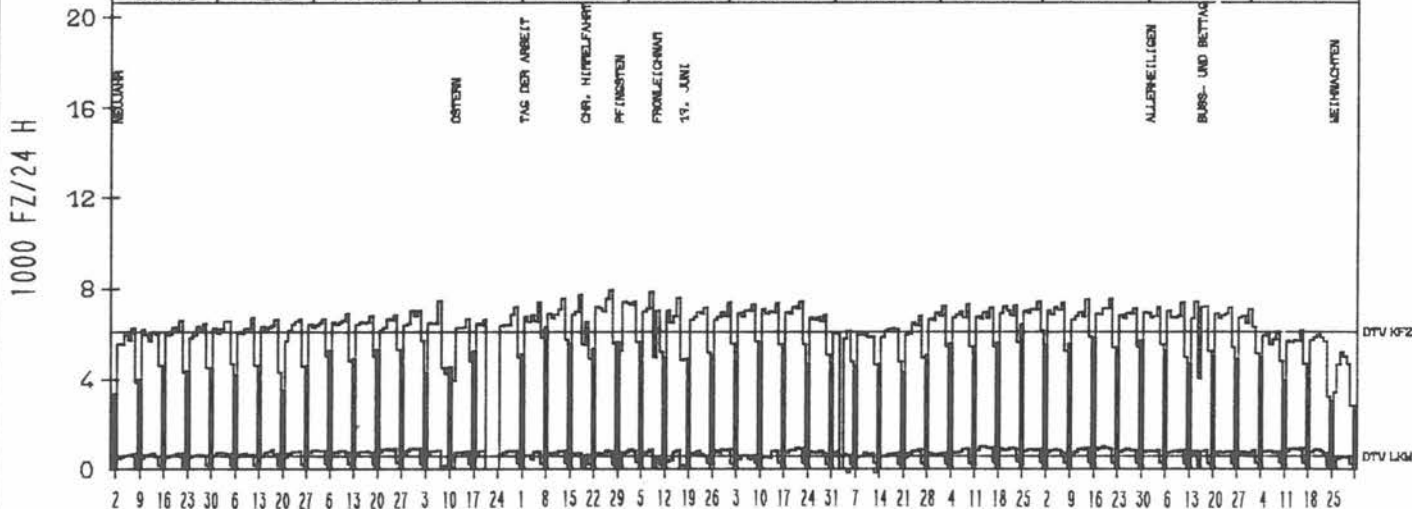
LAND: HESSEN
 STRASSE: B 7
 KM:
 NETZKNOTEN: 4724 024
 4723 009

RICHTUNG OST

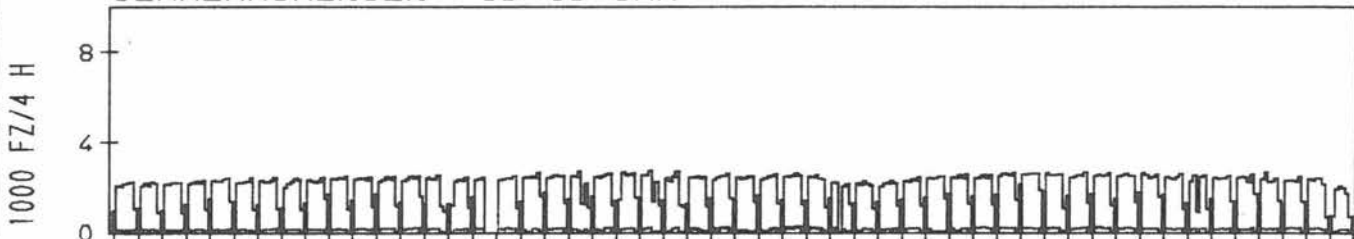
DTV KFZ 6072
 DTV LKW 579 = 9.53 %
 MAX TAG MO-FR 7565 FR 13.5
 MAX TAG SO+FEI 6422 SO 25.9
 MAX TAG MO-SO 7928 FR 27.5

TAEGLICHE VERKEHRSMENGE

JAN FEB MRZ APR MAI JUN JUL AUG SEP OKT NOV DEZ



VERKEHRSMENGEN 15-19 UHR

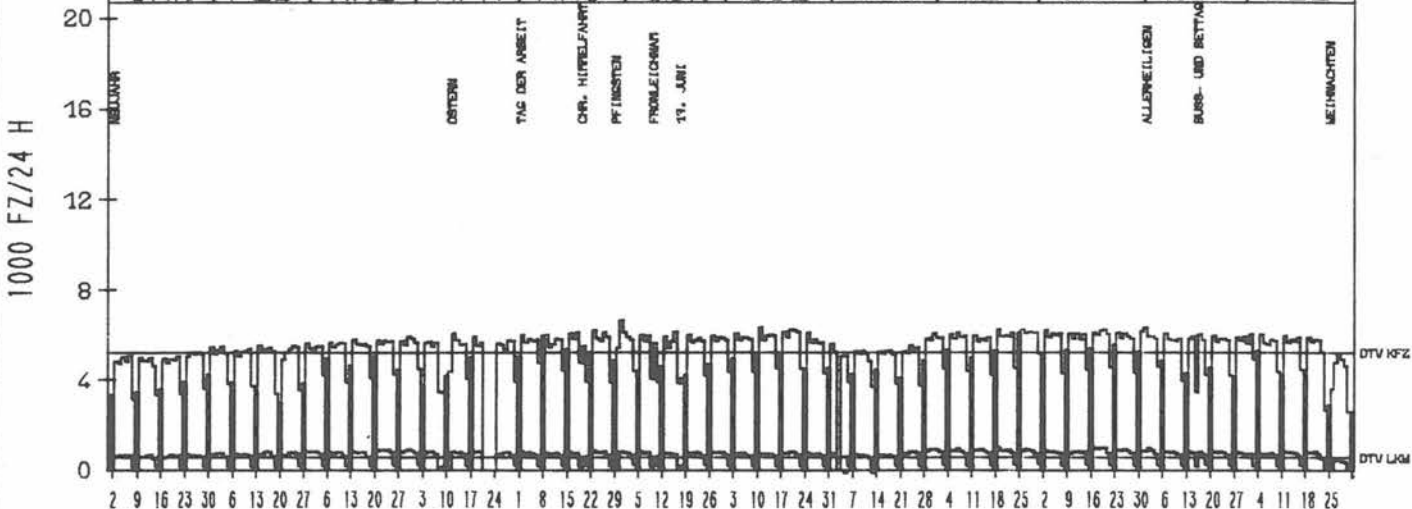


RICHTUNG WEST

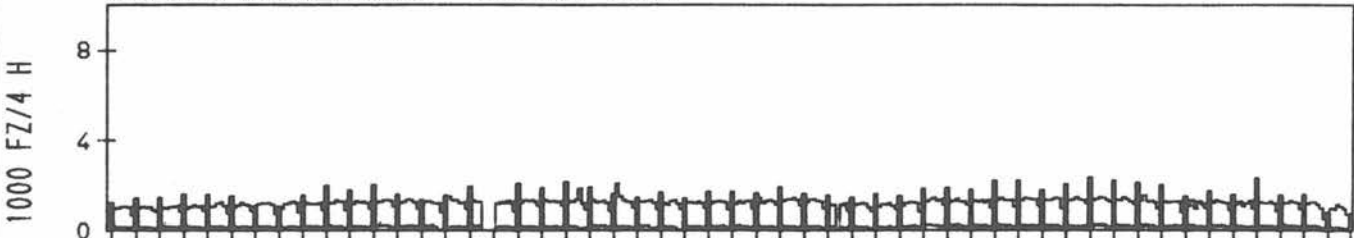
DTV KFZ 5232
 DTV LKW 558 = 10.66 %
 MAX TAG MO-FR 6610 DI 31.5
 MAX TAG SO+FEI 6075 SO 25.9
 MAX TAG MO-SO 6610 DI 31.5

TAEGLICHE VERKEHRSMENGE

JAN FEB MRZ APR MAI JUN JUL AUG SEP OKT NOV DEZ



VERKEHRSMENGEN 15-19 UHR



JAHRESGANGLINIEN 1977

284

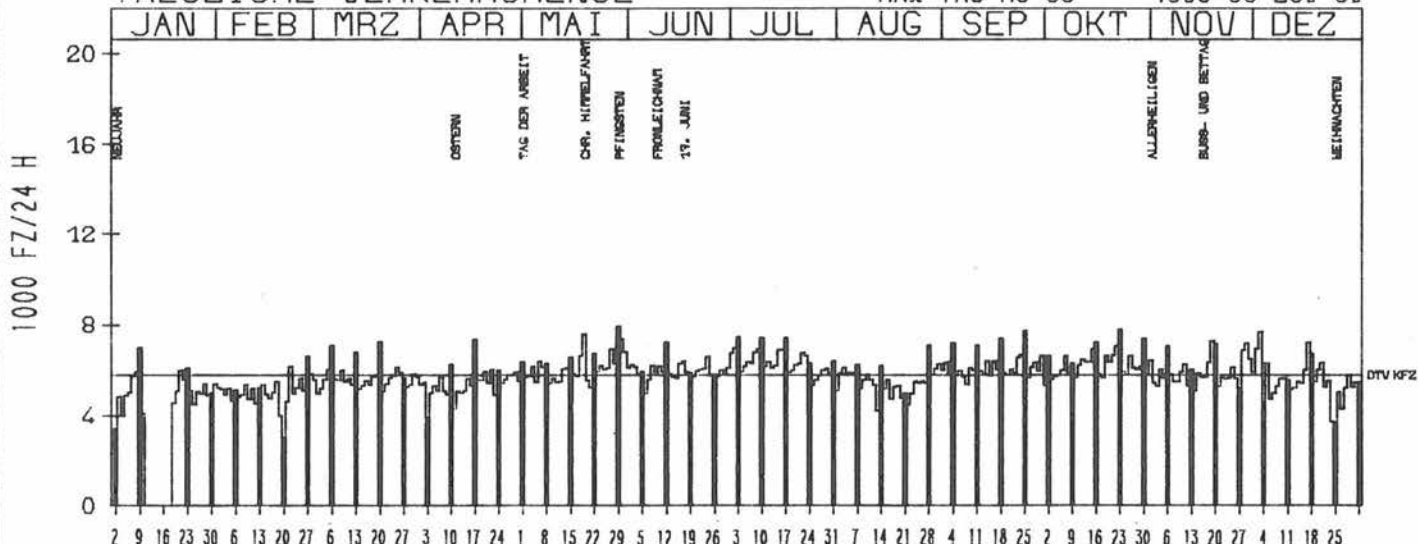
ZST: KÖNIGSTEIN
 NR.: 5816 6 601 (0601)

LAND: HESSEN
 STRASSE: B 8
 KM: 14,0
 NETZKNOTEN: 5716 028
 5816 037


RICHTUNG NÖRD

DTV KFZ 5768
 MAX TAG MO-FR 7167 DI 29,11
 MAX TAG SO+FEI 7908 SO 29,5
 MAX TAG MO-SO 7908 SO 29,5

TÄGLICHE VERKEHRSMENGE



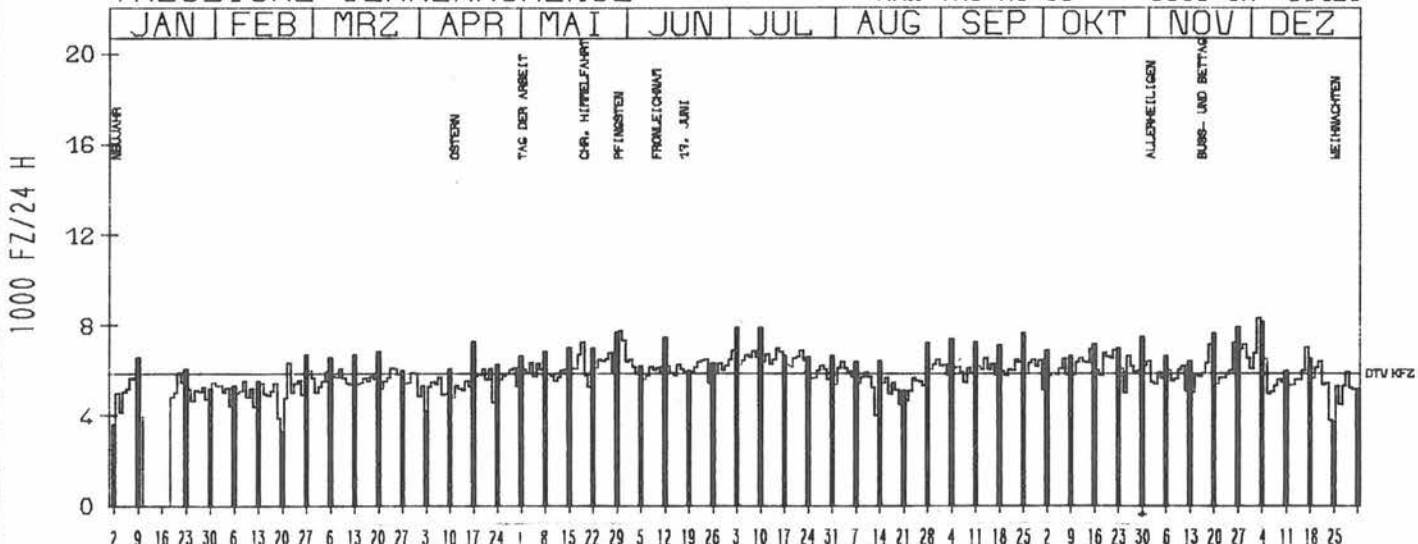
VERKEHRSMENGEN 15-19 UHR



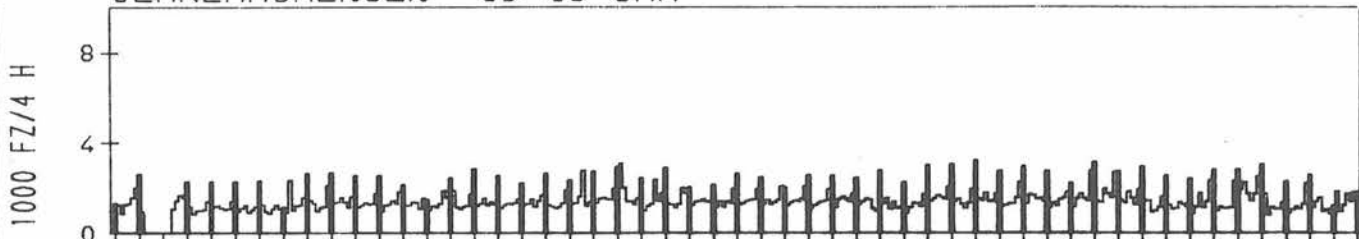
RICHTUNG SÜED

DTV KFZ 5859
 MAX TAG MO-FR 7301 DI 31,5
 MAX TAG SO+FEI 8160 SO 4,12
 MAX TAG MO-SO 8308 SA 3,12

TÄGLICHE VERKEHRSMENGE



VERKEHRSMENGEN 15-19 UHR



JAHRESGANGLINIEN 1977

ZST: HÖHENEICHE
 NR.: 4825 6 105 (0105)

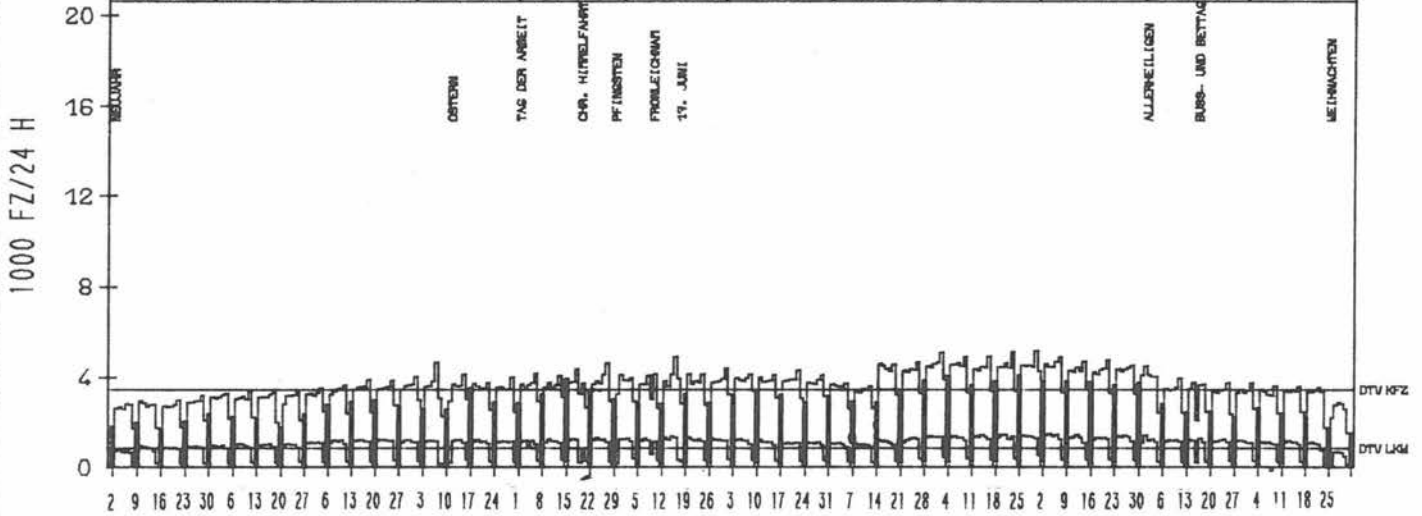
LAND: HESSEN
 STRASSE: B 27
 KM:
 NETZKNOTEN: 4825 031
 4825 047

RICHTUNG NÖRD

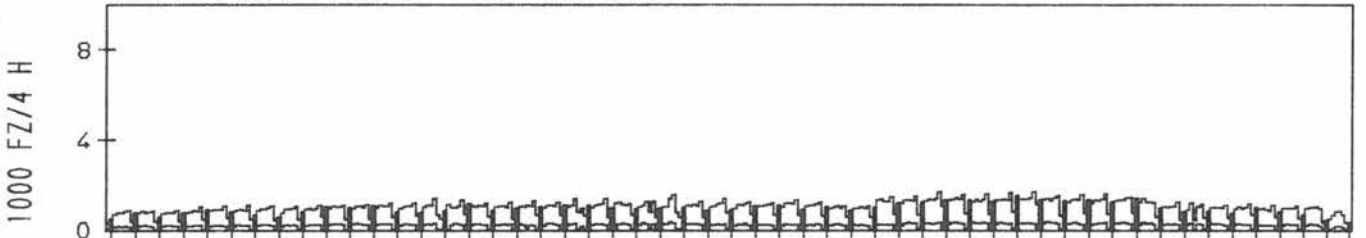
DTV KFZ 3458
 DTV LKW 854 = 24,68 %
 MAX TAG MO-FR 5138 FR 30,9 %
 MAX TAG SO+FEI 4092 SO 25,9 %
 MAX TAG MO-SO 5138 FR 30,9 %

TÄGLICHE VERKEHRSMENGE

JAN | FEB | MRZ | APR | MAI | JUN | JUL | AUG | SEP | OKT | NOV | DEZ



VERKEHRSMENGEN 15-19 UHR

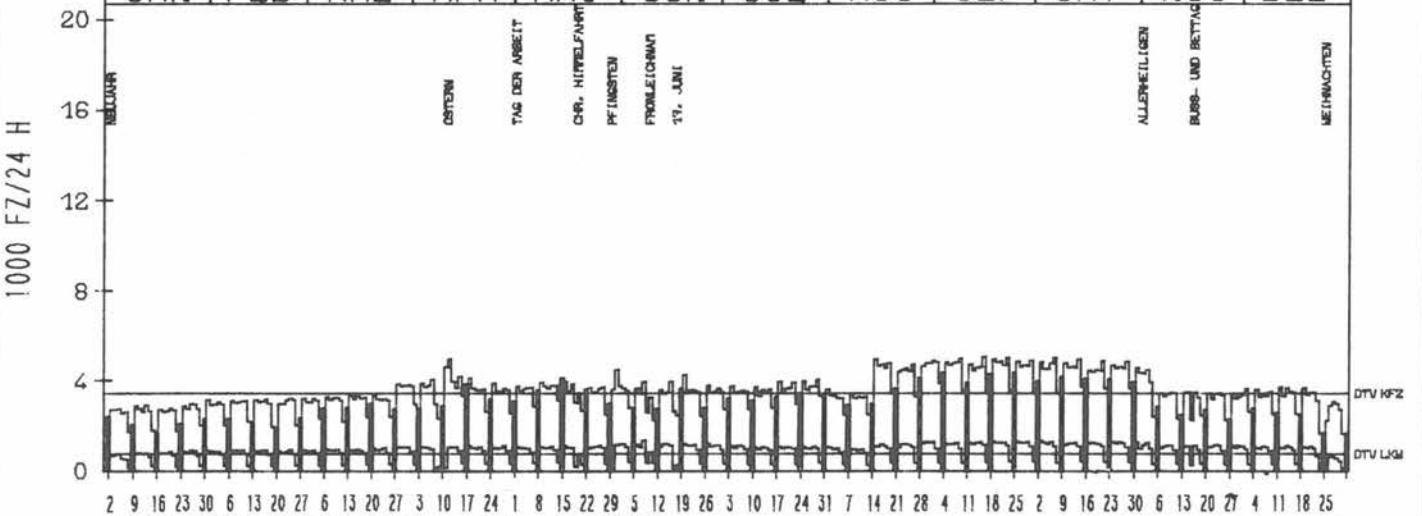


RICHTUNG SÜED


DTV KFZ 3443
 DTV LKW 756 = 21,97 %
 MAX TAG MO-FR 5049 FR 16,9 %
 MAX TAG SO+FEI 4621 MO 11,4 %
 MAX TAG MO-SO 5049 FR 16,9 %

TÄGLICHE VERKEHRSMENGE

JAN | FEB | MRZ | APR | MAI | JUN | JUL | AUG | SEP | OKT | NOV | DEZ



VERKEHRSMENGEN 15-19 UHR



JAHRESGANGLINIEN 1977

286

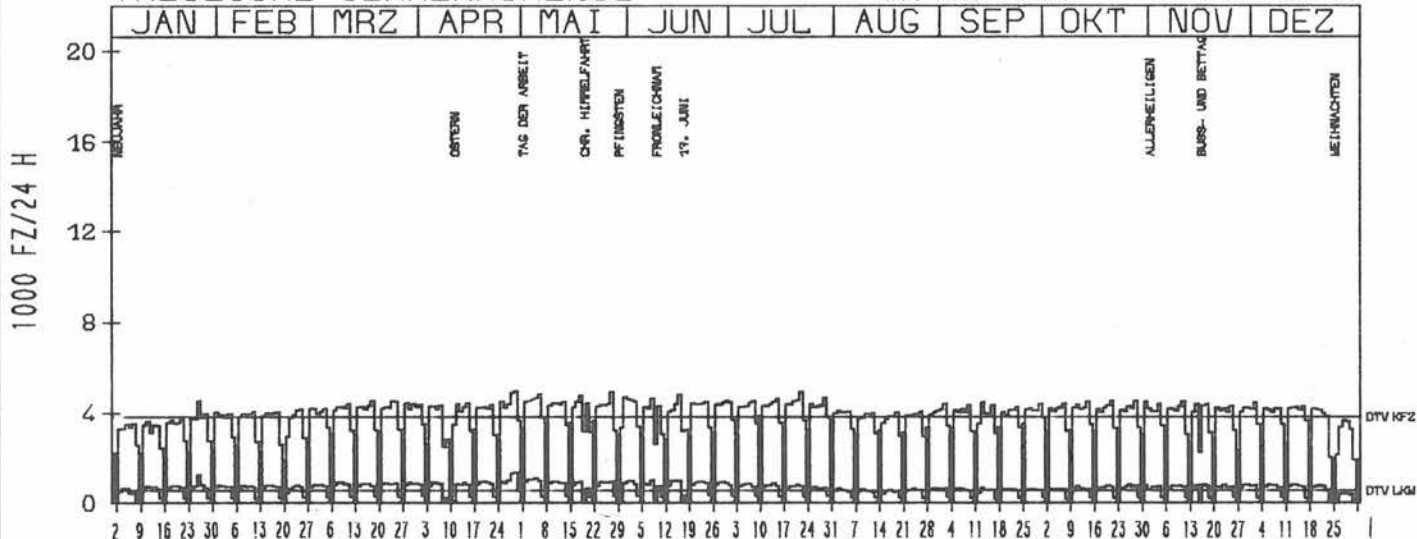
ZST: MARBACH
 NR.: 5324 6 591 (0501)

LAND: HESSEN
 STRASSE: B 27
 KM: 93,0
 NETZKNOTEN: 5324 001 1
 5324 000 5

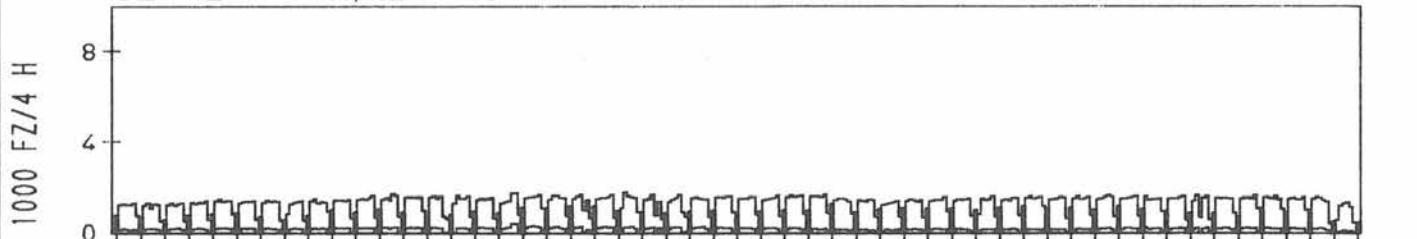
RICHTUNG NORD

DTV KFZ 3807
 DTV LKW 565 = 14,83 %
 MAX TAG MO-FR 4937 FR 29,4 %
 MAX TAG SO+FEI 3836 SO 10,7 %
 MAX TAG MO-SO 4937 FR 29,4 %

TAEGLICHE VERKEHRSMENGE



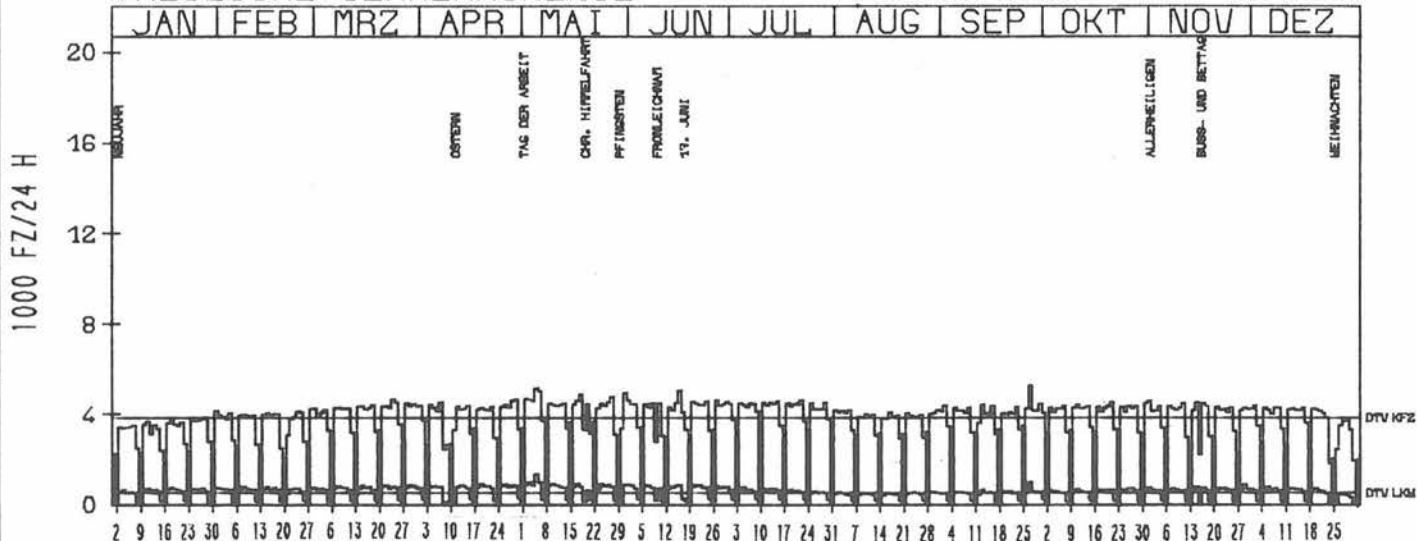
VERKEHRSMENGEN 15-19 UHR




RICHTUNG SUED

DTV KFZ 3854
 DTV LKW 507 = 13,16 %
 MAX TAG MO-FR 5240 DI 27,9 %
 MAX TAG SO+FEI 4127 SO 10,7 %
 MAX TAG MO-SO 5240 DI 27,9 %

TAEGLICHE VERKEHRSMENGE



VERKEHRSMENGEN 15-19 UHR



JAHRESGANGLINIEN 1977

287

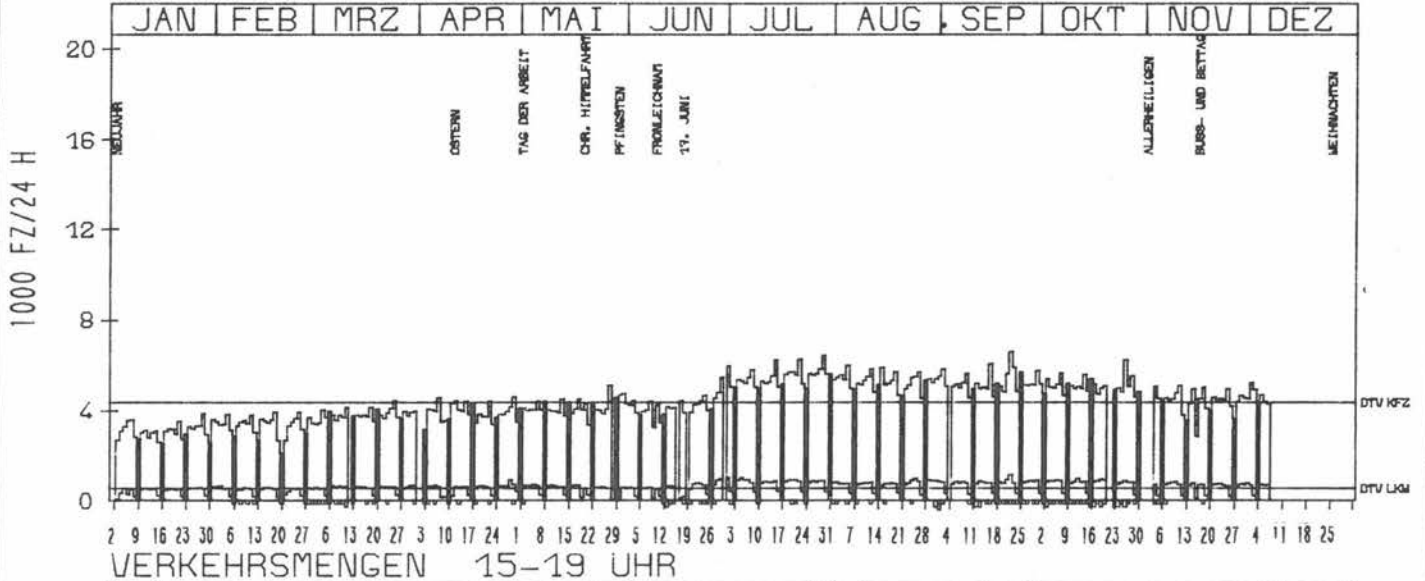
ZST: LÖESCHENRÖD 1
 NR.: 5524 6 306 (0306)

LAND: HESSEN
 STRASSE: B 27
 KM:
 NETZKNOTEN: 5524 040
 5524 042

RICHTUNG NÖRD

DTV KFZ 4365
 DTV LKW 543 = 12,45 %
 MAX TAG MO-FR 6421 FR 29,7
 MAX TAG SO+FEI 5680 SO 25,9
 MAX TAG MO-SO 6421 FR 29,7


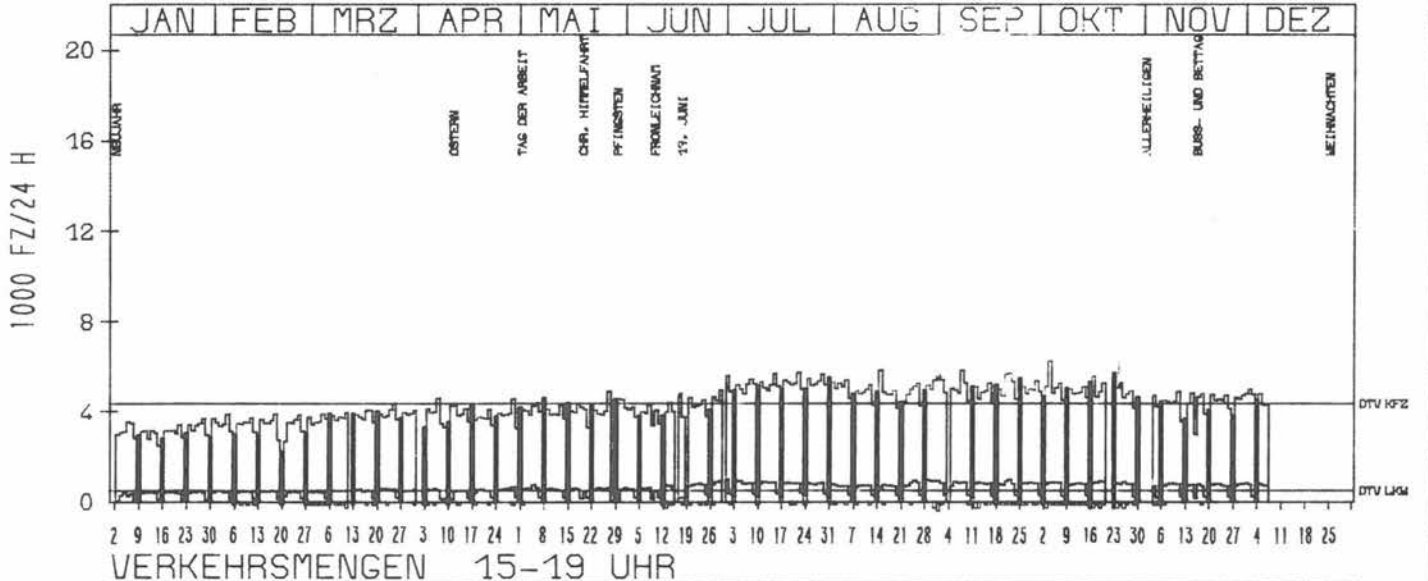
TÄGLICHE VERKEHRSMENGE



RICHTUNG SÜED

DTV KFZ 4351
 DTV LKW 498 = 11,45 %
 MAX TAG MO-FR 5811 DO 8,9
 MAX TAG SO+FEI 5520 SO 31,7
 MAX TAG MO-SO 5811 DO 8,9

TÄGLICHE VERKEHRSMENGE



JAHRESGANGLINIEN 1977

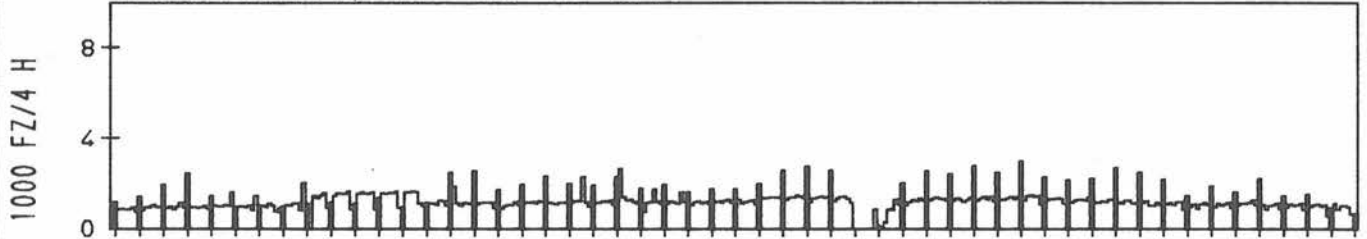
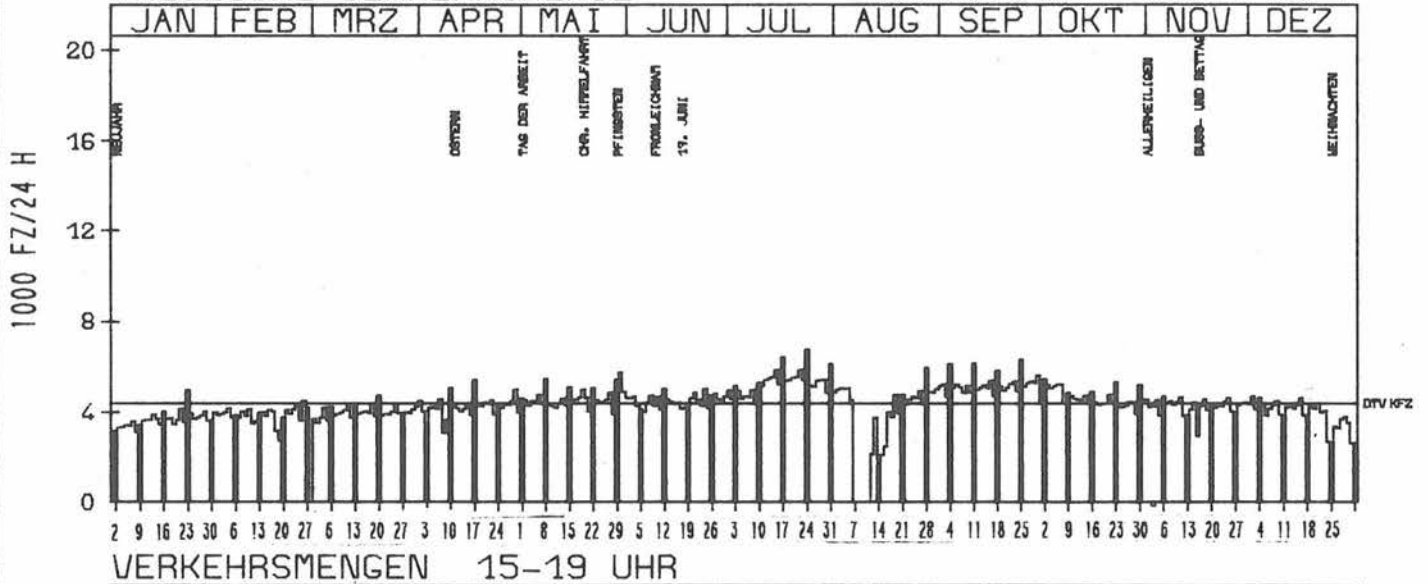
ZST: REINHEIM
 NR.: 6118 6 402 (0402)

LAND: HESSEN
 STRASSE: B 38
 KM: 16,9
 NETZKNOTEN: 6118 010
 6118 001

RICHTUNG SUED

DTV KFZ 4377
 MAX TAG MO-FR 5846 FR 15,7
 MAX TAG SO+FEI 6740 SO 24,7
 MAX TAG MO-SO 6740 SO 24,7

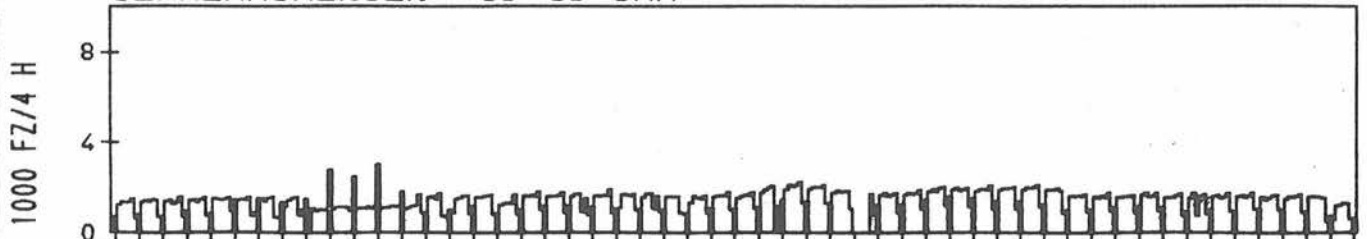
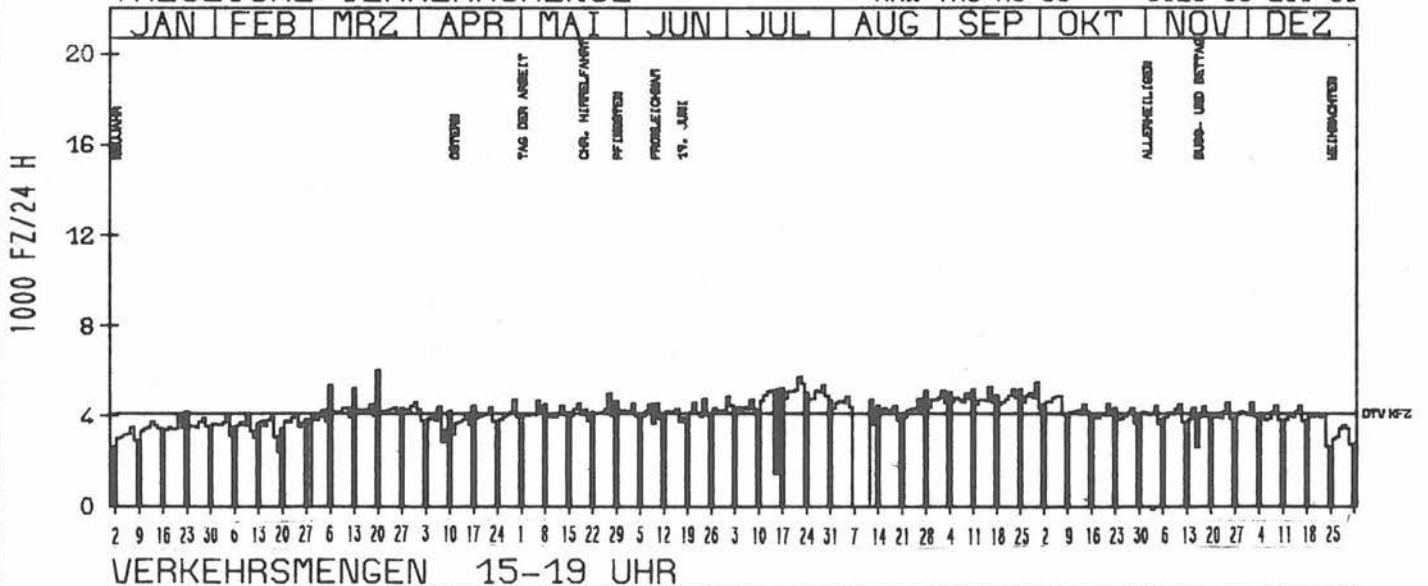
TAEGLICHE VERKEHRSMENGE



RICHTUNG NORD

DTV KFZ 4123
 MAX TAG MO-FR 5475 FR 30,9
 MAX TAG SO+FEI 6026 SO 20,3
 MAX TAG MO-SO 6026 SO 20,3

TAEGLICHE VERKEHRSMENGE



JAHRESGANGLINIEN 1977

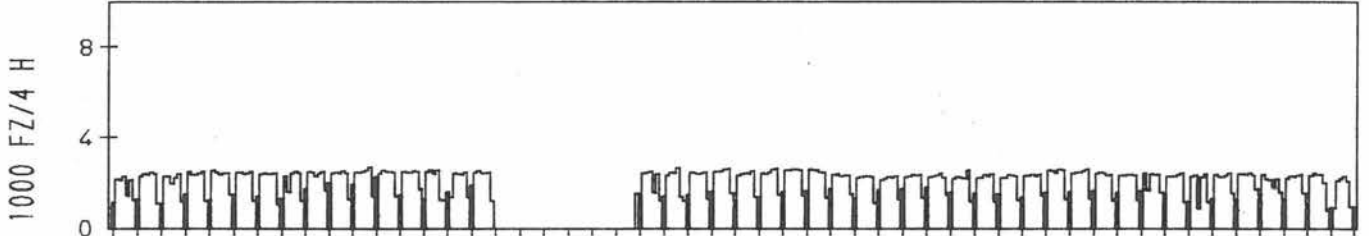
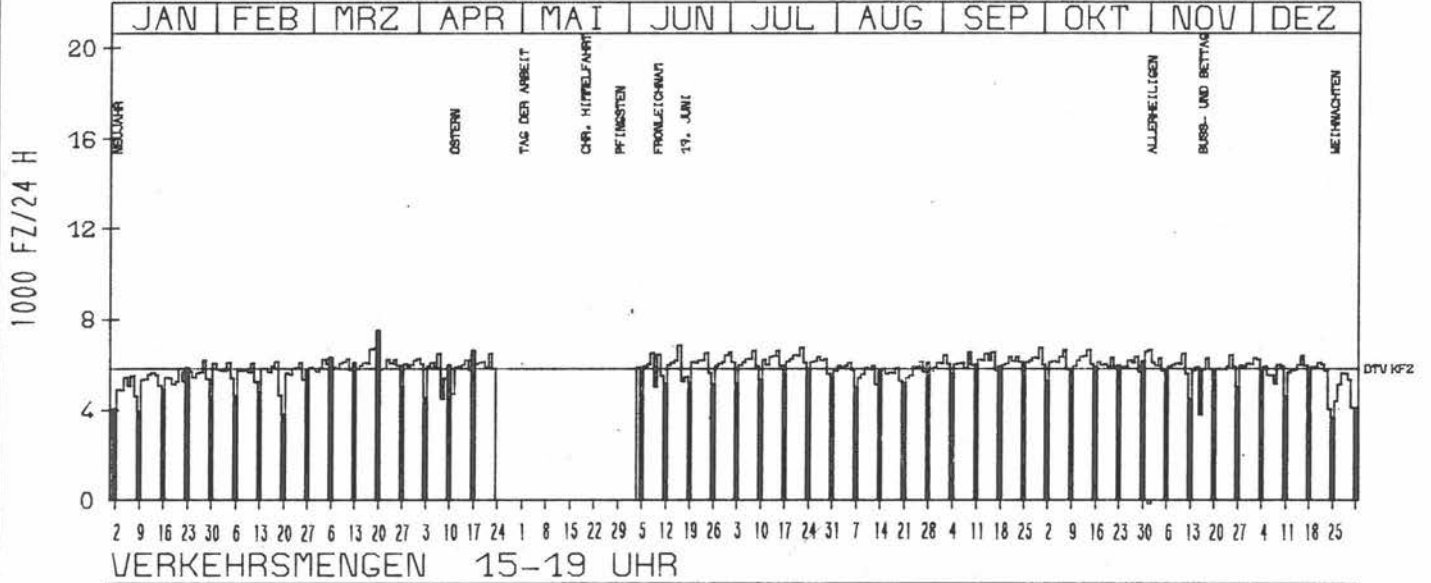
ZST: MÖERLENBACH-REISEN
 NR.: 6418 6 407 (0407)

LAND: HESSEN
 STRASSE: B 38
 KM:
 NETZKNOTEN: 6418 226
 6418 220

RICHTUNG SÜED

DTV KFZ 5801
 MAX TAG MO-FR 6765 FR 30. 9.
 MAX TAG SO+FEI 7509 SO 20. 3.
 MAX TAG MO-SO 7509 SO 20. 3.

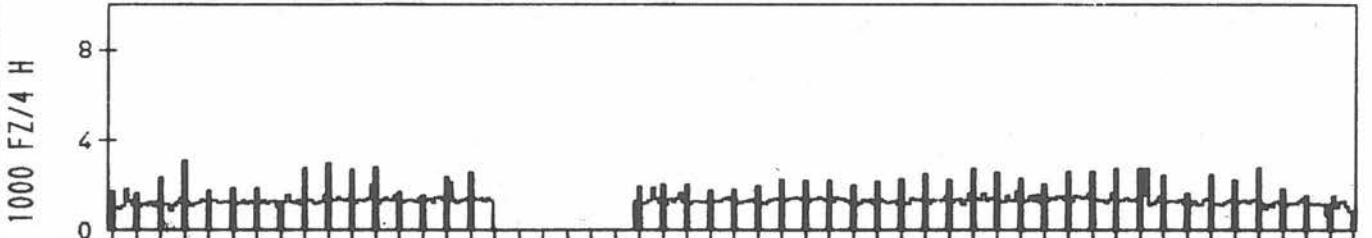
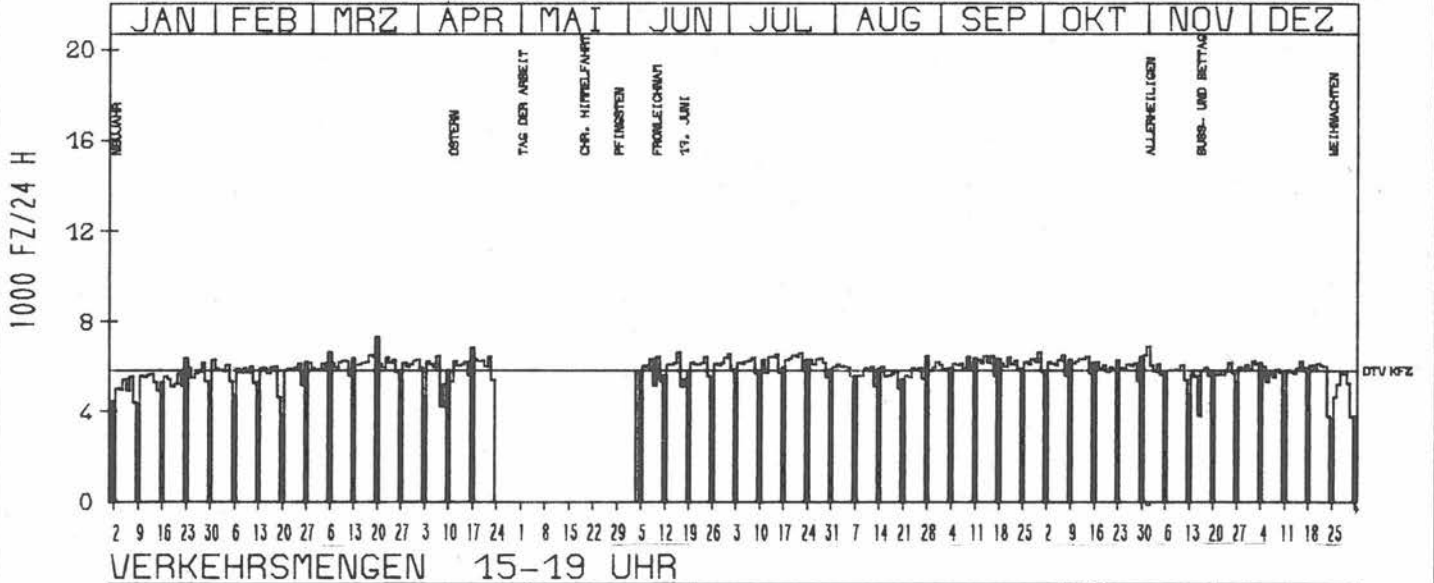
TÄGLICHE VERKEHRSMENGE



RICHTUNG NÖRD

DTV KFZ 5827
 MAX TAG MO-FR 6631 FR 30. 9.
 MAX TAG SO+FEI 7311 SO 20. 3.
 MAX TAG MO-SO 7311 SO 20. 3.

TÄGLICHE VERKEHRSMENGE



JAHRESGANGLINIEN 1977

290

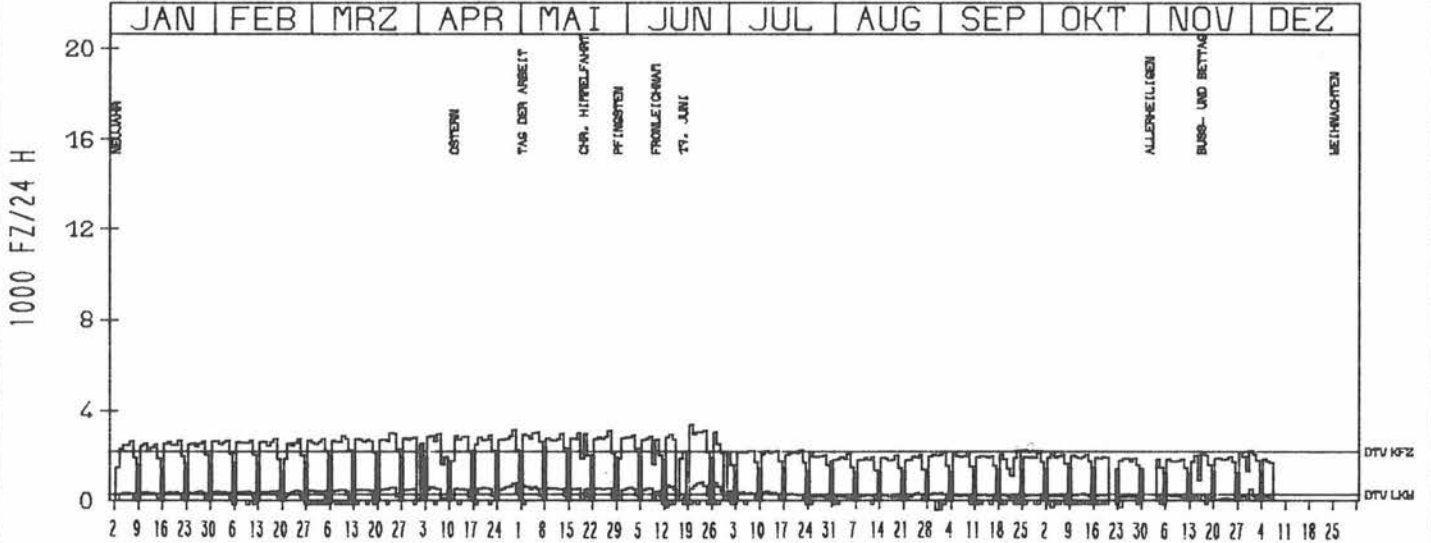
ZST: LÖESCHENRÖD 2
 NR.: 5523 6 202 (0202)

LAND: HESSEN
 STRASSE: B 40
 KM: 78,6
 NETZKNOTEN: 5524 041
 5524 042

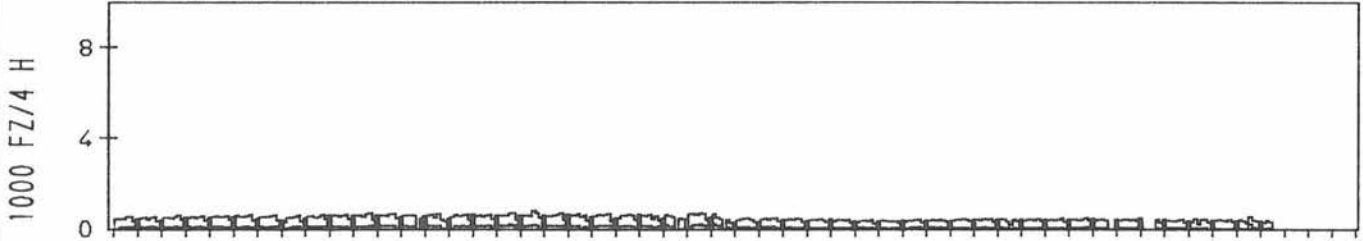
RICHTUNG NÖRD

DTV KFZ 2189
 DTV LKW 276 = 12,62 %
 MAX TAG MO-FR 3159 FR 29,4 %
 MAX TAG SO+FEI 2399 SO 8,5 %
 MAX TAG MO-SO 3159 FR 29,4 %

TÄGLICHE VERKEHRSMENGE



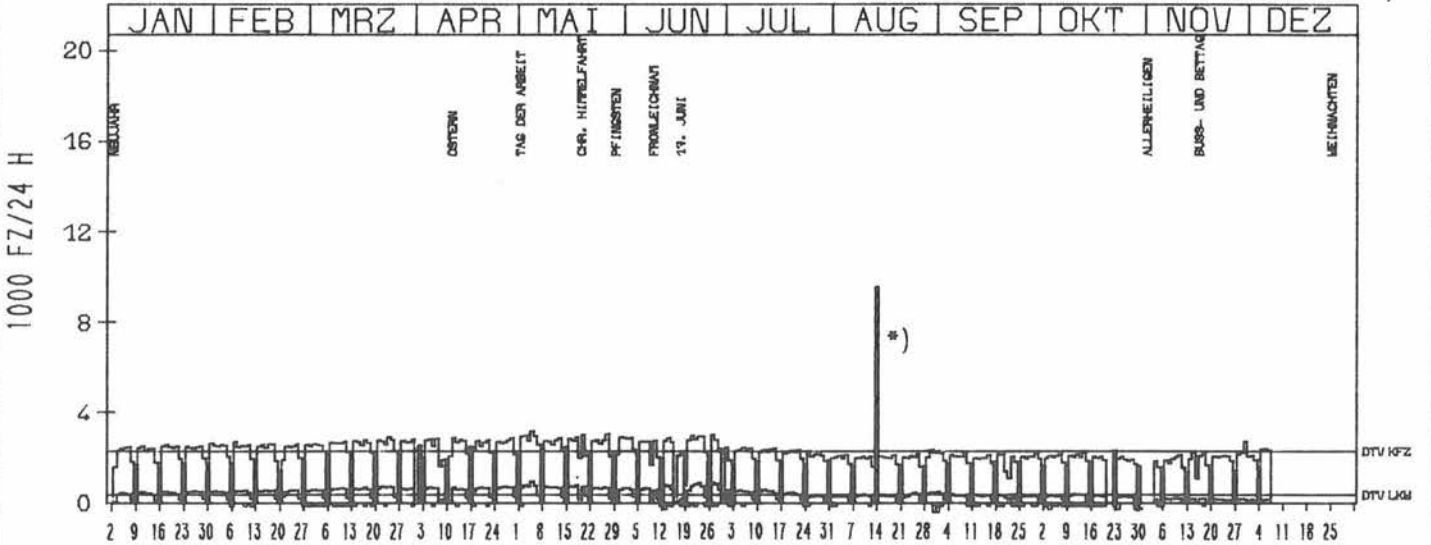
VERKEHRSMENGEN 15-19 UHR



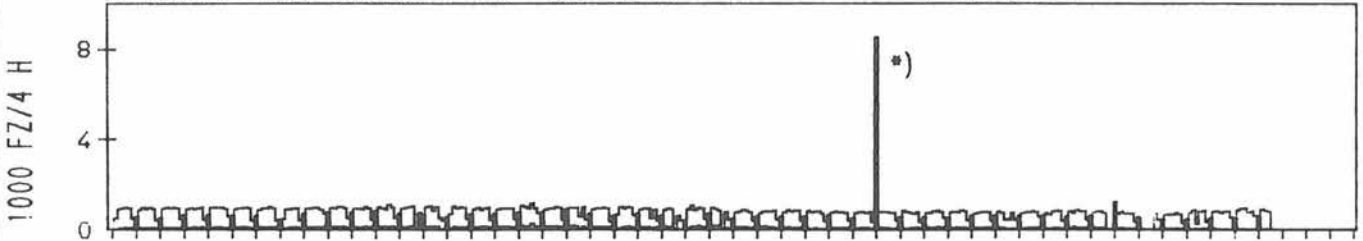
RICHTUNG SÜED

DTV KFZ 2292
 DTV LKW 354 = 15,44 %
 MAX TAG MO-FR 10089 DI 30,8 % *)
 MAX TAG SO+FEI 9556 SO 14,8 %
 MAX TAG MO-SO 10089 DI 30,8 % *)

TÄGLICHE VERKEHRSMENGE



VERKEHRSMENGEN 15-19 UHR



*) implausibler Wert

JAHRESGANGLINIEN 1977

291

ZST: WIRTHEIM
 NR.: 5721 6 444 (0444)

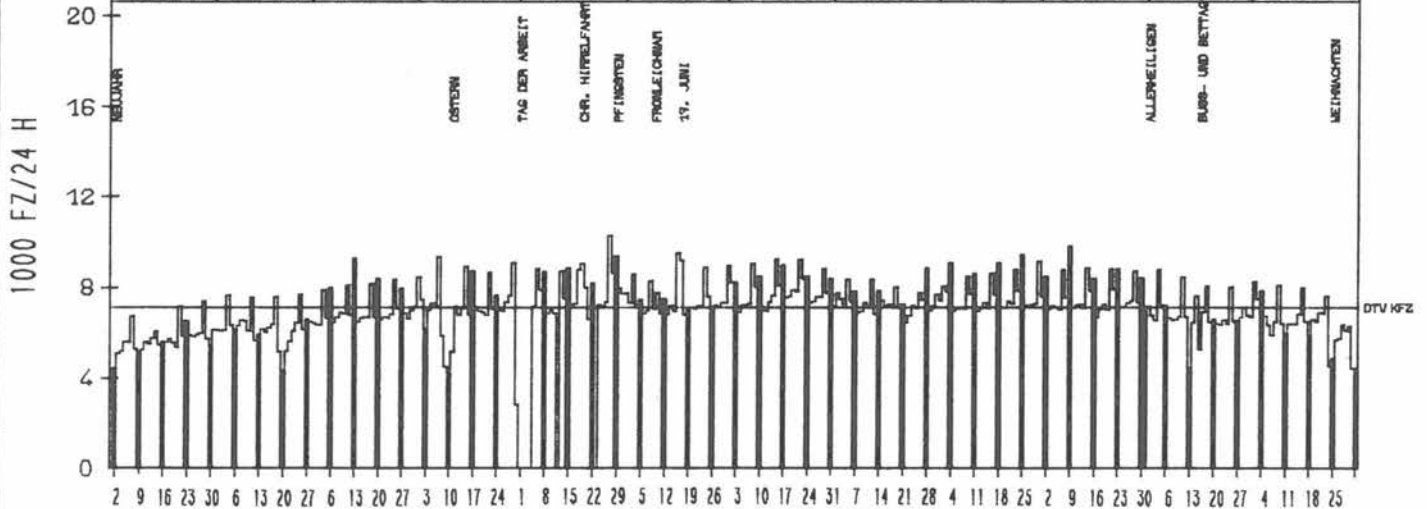
LAND: HESSEN
 STRASSE: B 40
 KM: 29,7
 NETZKNOTEN: 5721 005
 5721 004

RICHTUNG OST

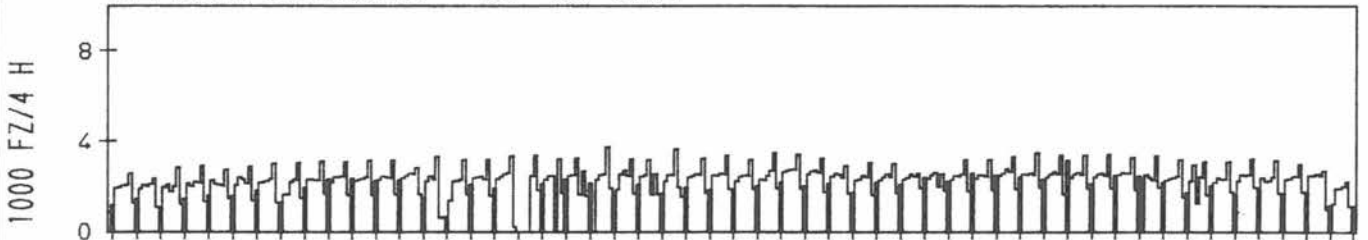
DTV KFZ 7131
 MAX TAG MO-FR 9247 FR 15,7
 MAX TAG SO+FEI 9806 SO 9,10
 MAX TAG MO-SO 10295 FR 27,5

TAEGLICHE VERKEHRSMENGE

JAN FEB MRZ APR MAI JUN JUL AUG SEP OKT NOV DEZ



VERKEHRSMENGEN 15-19 UHR

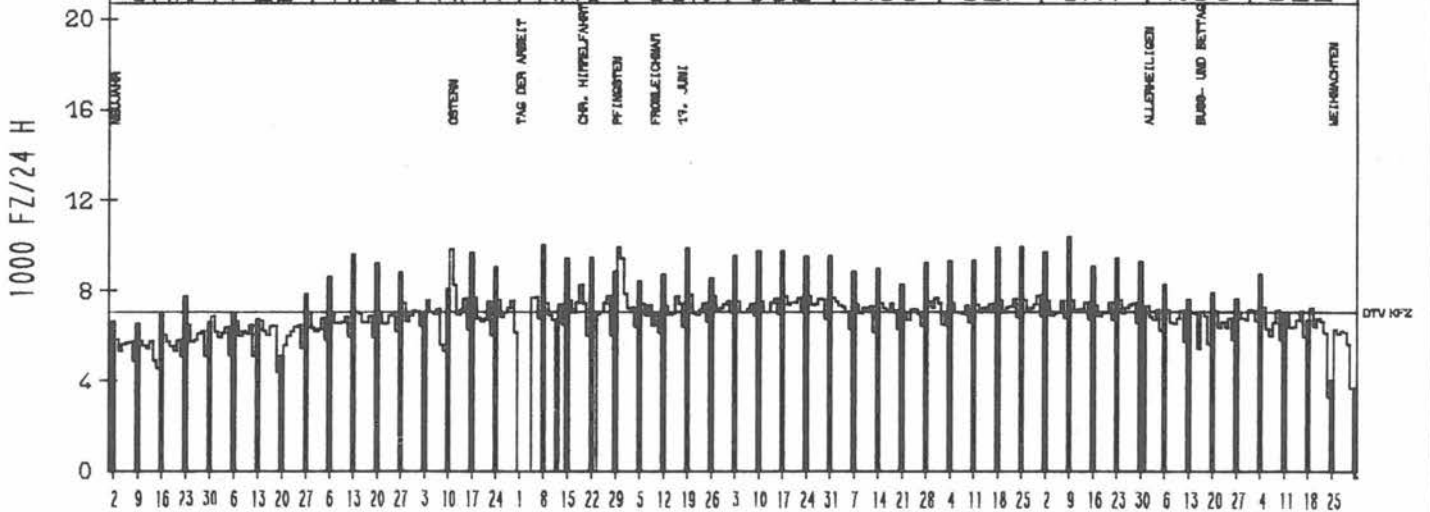


RICHTUNG WEST

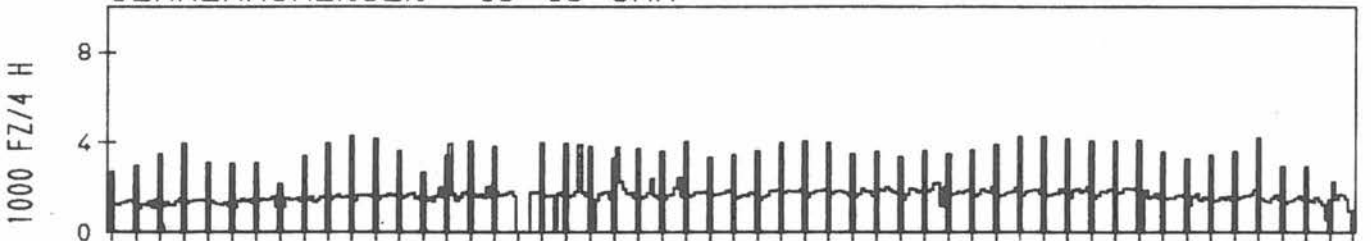
DTV KFZ 7035
 MAX TAG MO-FR 9401 DI 31,5
 MAX TAG SO+FEI 10396 SO 9,10
 MAX TAG MO-SO 10396 SO 9,10

TAEGLICHE VERKEHRSMENGE

JAN FEB MRZ APR MAI JUN JUL AUG SEP OKT NOV DEZ



VERKEHRSMENGEN 15-19 UHR



JAHRESGANGLINIEN 1977

292

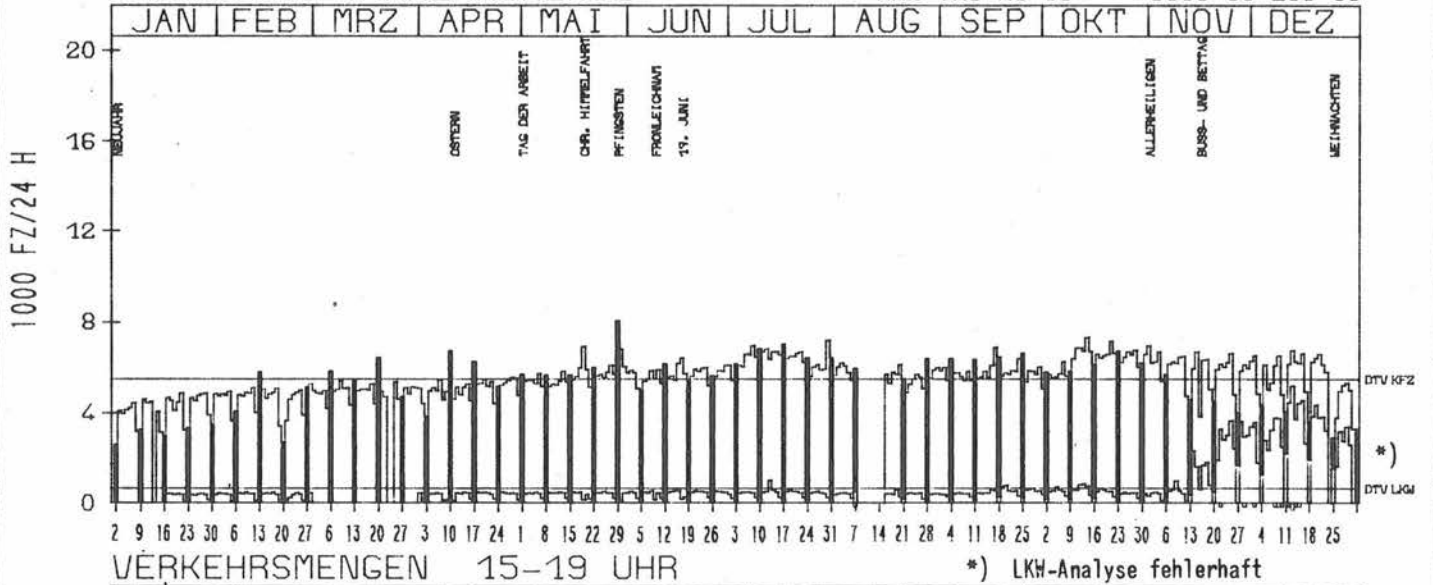
ZST: RUEDESHEIM(RHEIN)
 NR.: 6013 6 103 (0103)

LAND: HESSEN
 STRASSE: B 42
 KM: 23,6
 NETZKNOTEN: 6013 005
 6013 004

RICHTUNG WEST

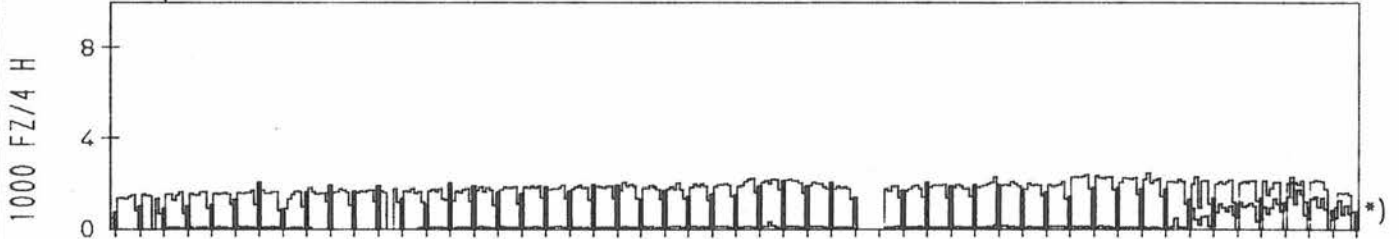
DTV KFZ 5471
 DTV LKW 647 = 11,82 %
 MAX TAG MO-FR 7315 FR 14,10 %
 MAX TAG SO+FEI 8050 SO 29,5 %
 MAX TAG MO-SO 8050 SO 29,5 %

TAEGLICHE VERKEHRSMENGE



VERKEHRSMENGEN 15-19 UHR

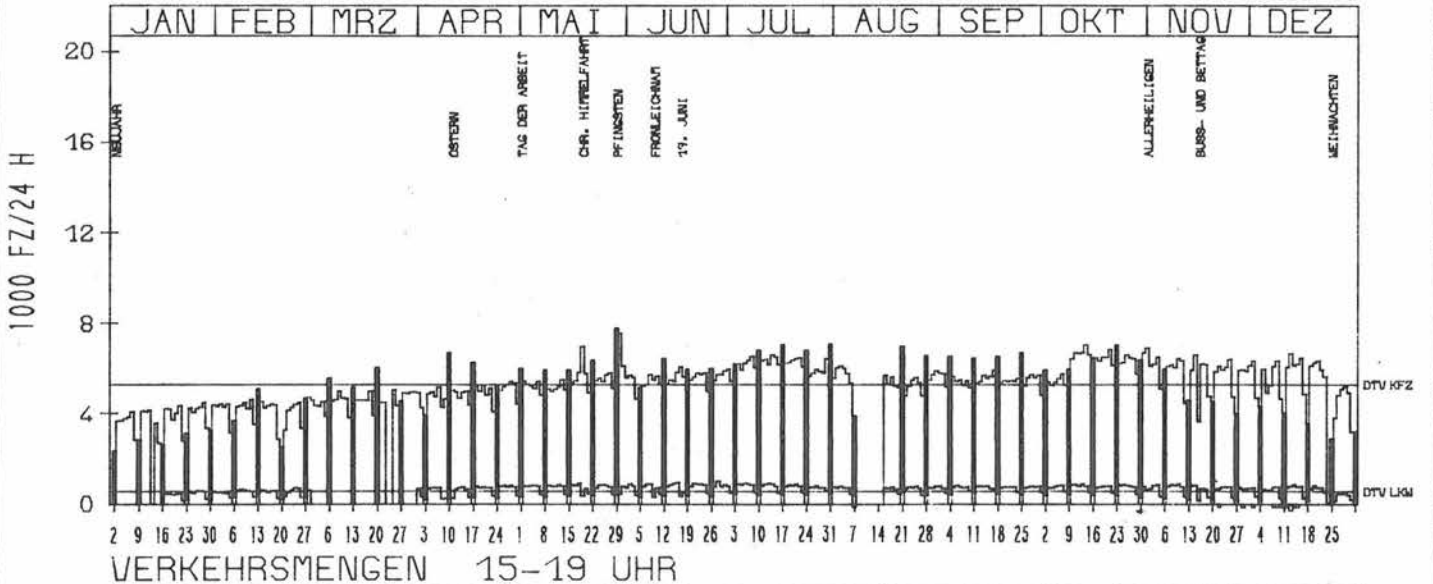
*) LKW-Analyse fehlerhaft



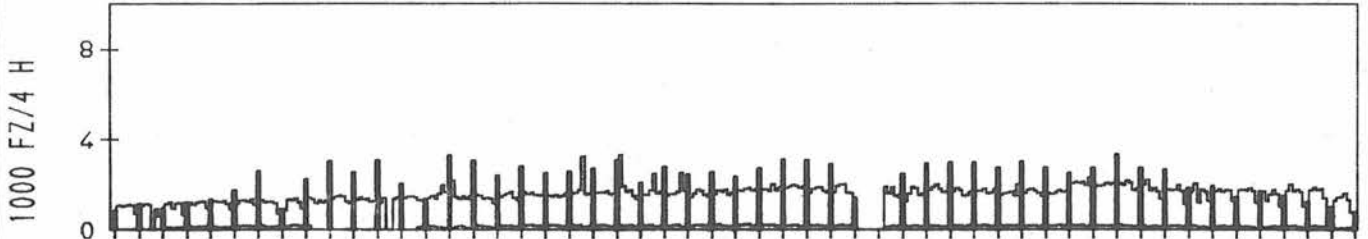
RICHTUNG OST

DTV KFZ 5277
 DTV LKW 537 = 10,17 %
 MAX TAG MO-FR 7037 FR 14,10 %
 MAX TAG SO+FEI 7795 SO 29,5 %
 MAX TAG MO-SO 7795 SO 29,5 %

TAEGLICHE VERKEHRSMENGE



VERKEHRSMENGEN 15-19 UHR



JAHRESGANGLINIEN 1977

293

ZST: BRUCHKÖBEL
 NR.: 5819 6 325 (0325)

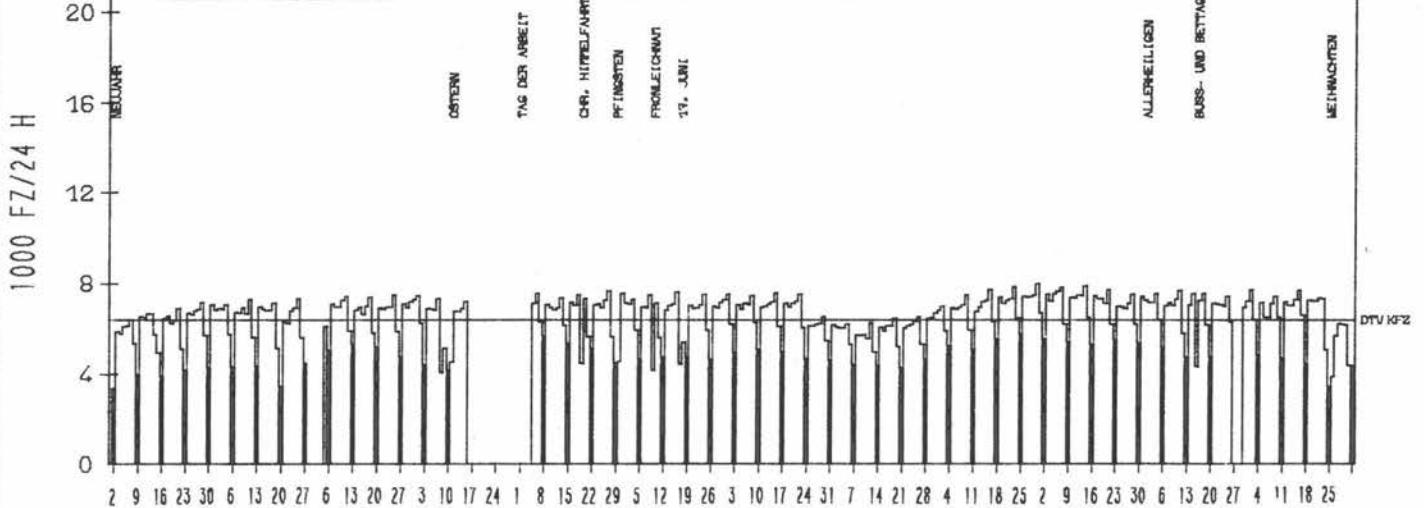
LAND: HESSEN
 STRASSE: B 45
 KM: 3.1
 NETZKNOTEN: 5819 057
 5819 048

RICHTUNG NÖRD

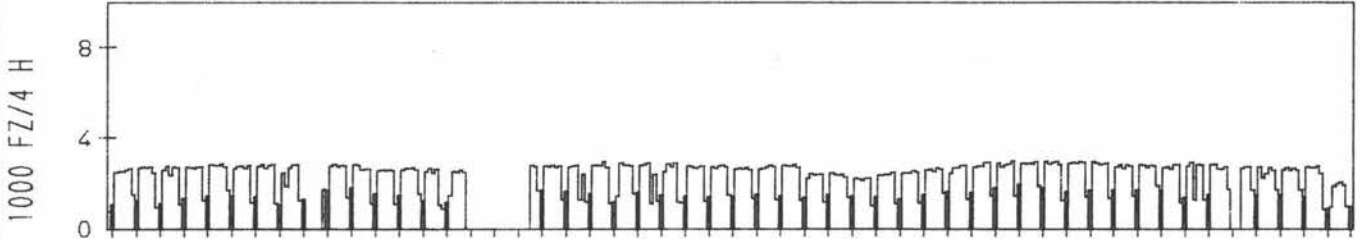
DTV KFZ 6381
 MAX TAG MO-FR 7982 FR 30. 9.
 MAX TAG SO+FEI 5718 SO 25. 9.
 MAX TAG MO-SO 7982 FR 30. 9.

TÄGLICHE VERKEHRSMENGE

JAN | FEB | MRZ | APR | MAI | JUN | JUL | AUG | SEP | OKT | NOV | DEZ



VERKEHRSMENGEN 15-19 UHR

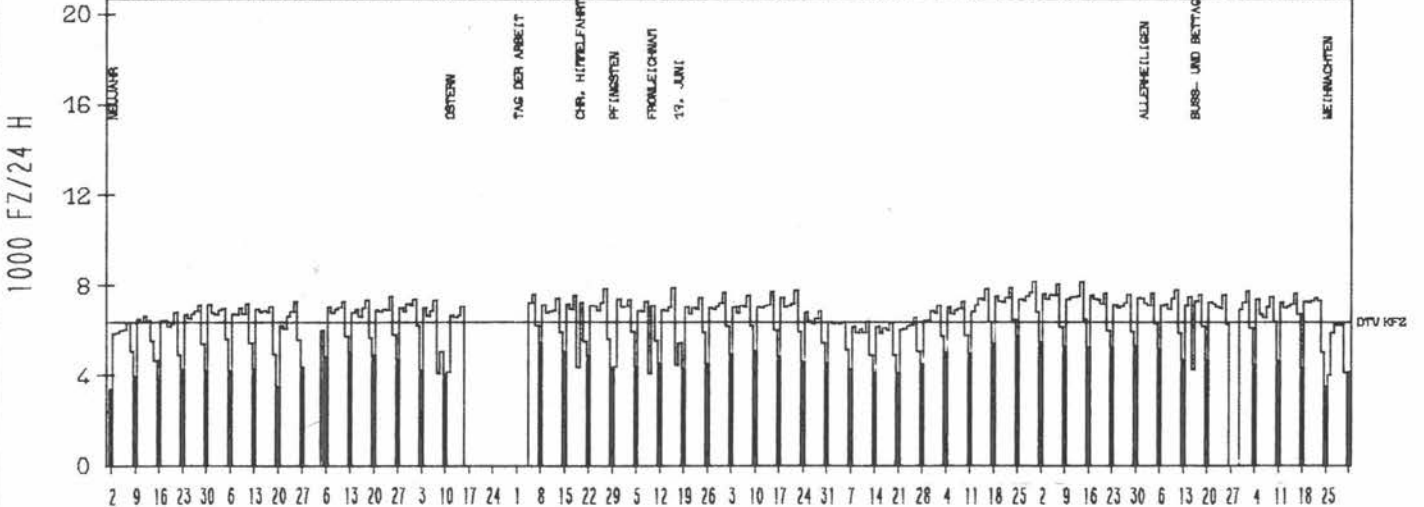


RICHTUNG SÜED

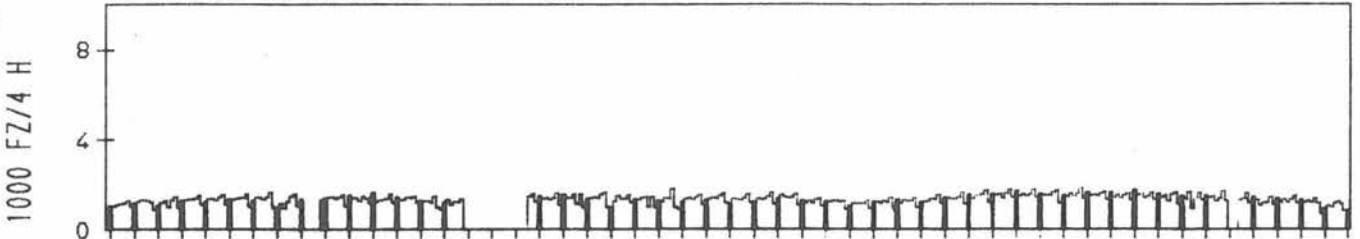
DTV KFZ 6353
 MAX TAG MO-FR 8148 FR 30. 9.
 MAX TAG SO+FEI 5732 SO 25. 9.
 MAX TAG MO-SO 8148 FR 30. 9.

TÄGLICHE VERKEHRSMENGE

JAN | FEB | MRZ | APR | MAI | JUN | JUL | AUG | SEP | OKT | NOV | DEZ



VERKEHRSMENGEN 15-19 UHR



JAHRESGANGLINIEN 1977

294

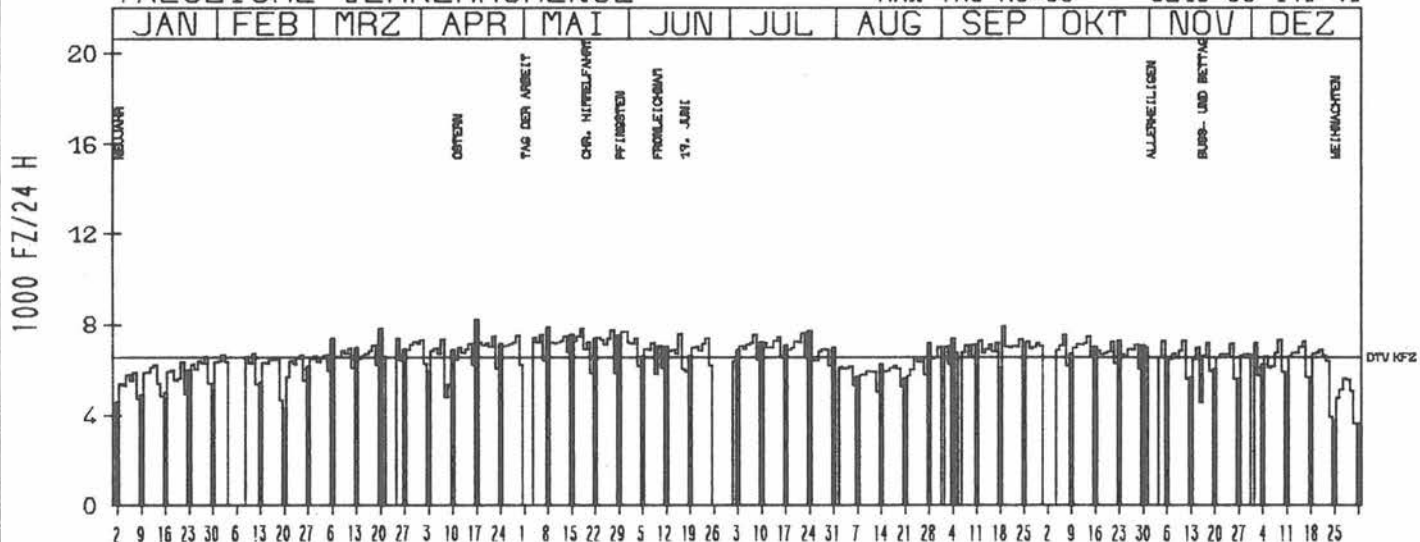
ZST: MUENSTER (DIEBURG)
 NR.: 6019 6 363 (0363)

LAND: HESSEN
 STRASSE: B 45
 KM: 15,6
 NETZKNOTEN: 6019 016
 6019 004


RICHTUNG SUED

DTV	KFZ	6548
MAX TAG	MO-FR	7902 MO 19. 9.
MAX TAG	SO+FEI	8216 SO 17. 4.
MAX TAG	MO-SO	8216 SO 17. 4.

TAEGLICHE VERKEHRSMENGE



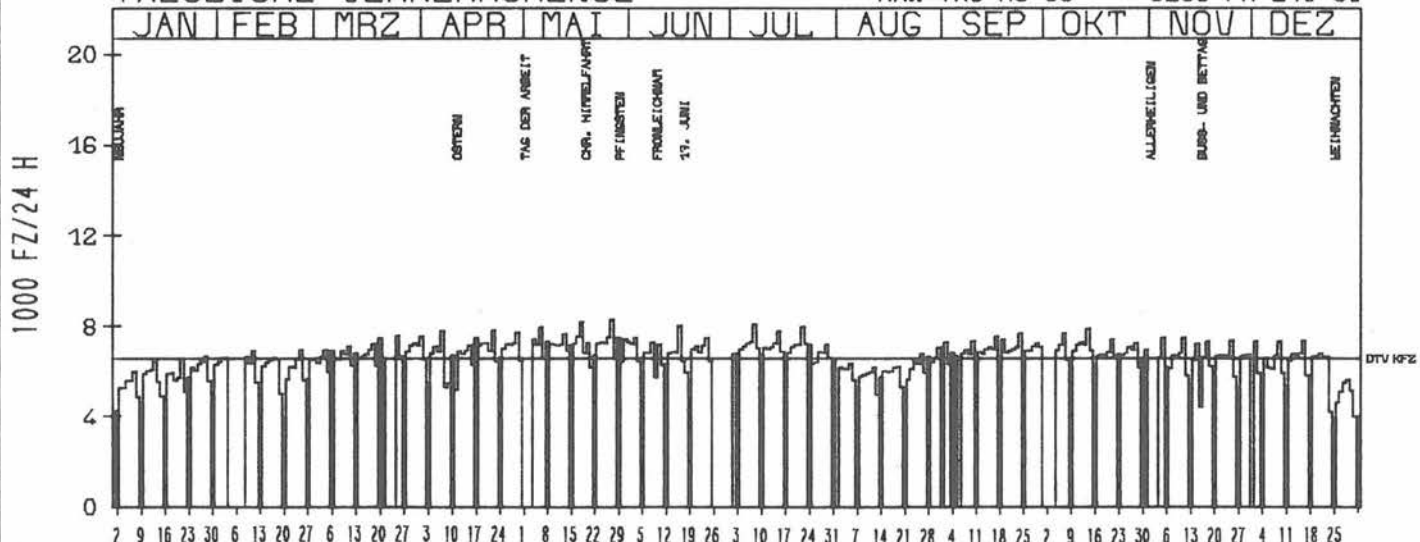
VERKEHRSMENGEN 15-19 UHR




RICHTUNG NORD

DTV	KFZ	6545
MAX TAG	MO-FR	8068 FR 8. 7.
MAX TAG	SO+FEI	7500 SO 29. 5.
MAX TAG	MO-SO	8298 FR 27. 5.

TAEGLICHE VERKEHRSMENGE



VERKEHRSMENGEN 15-19 UHR



JAHRESGANGLINIEN 1977

295

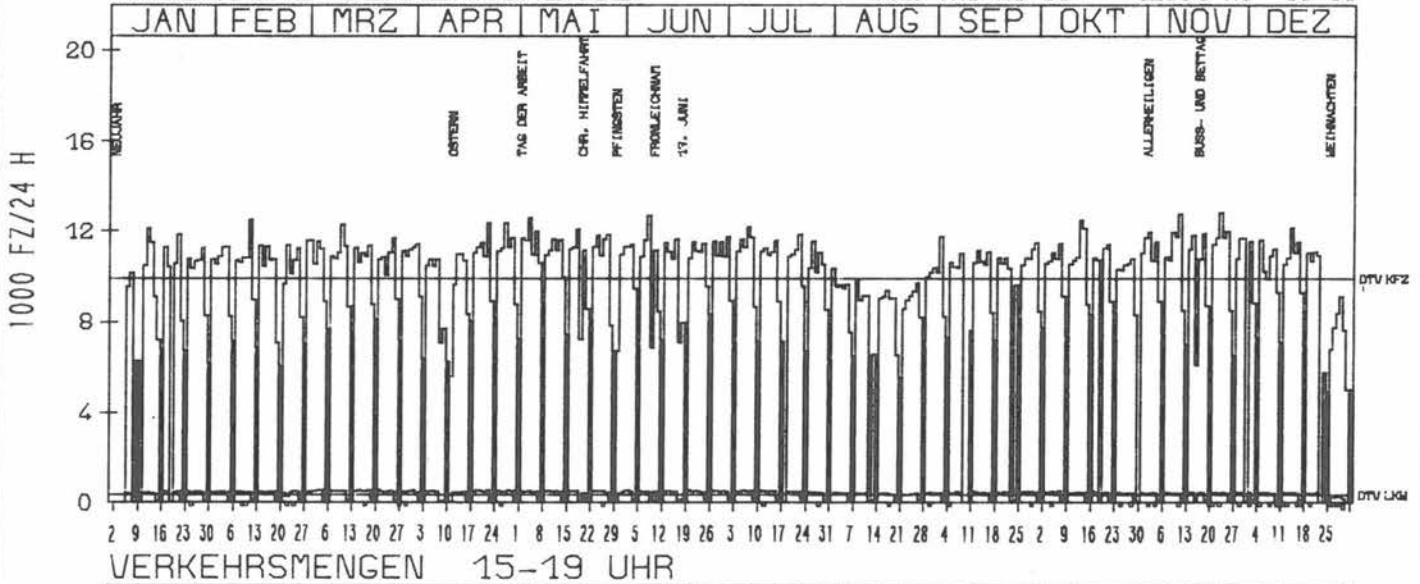
ZST: OFFENBACH
 NR.: 5918 6 212 (0212)

LAND: HESSEN
 STRASSE: B 46
 KM: 23,0
 NETZKNOTEN: 5918 019
 5918 018

RICHTUNG NÖRD

DTV KFZ 9911
 DTV LKW 343 = 3,46 %
 MAX TAG MO-FR 12596 MI 4,5
 MAX TAG SO+FEI 8853 SO 8,5
 MAX TAG MO-SO 12681 MI 8,6

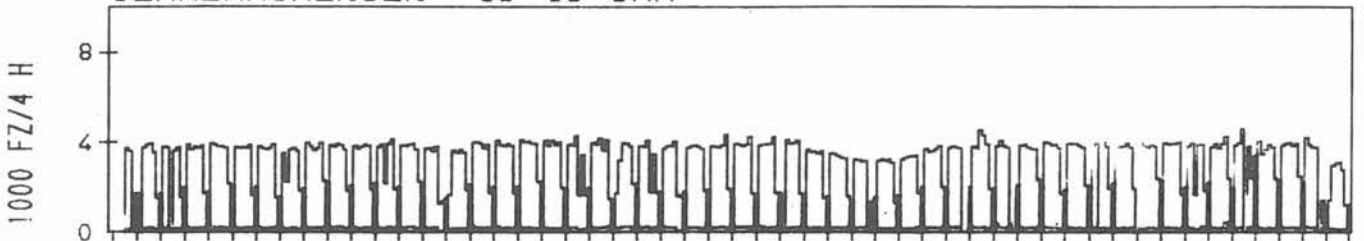
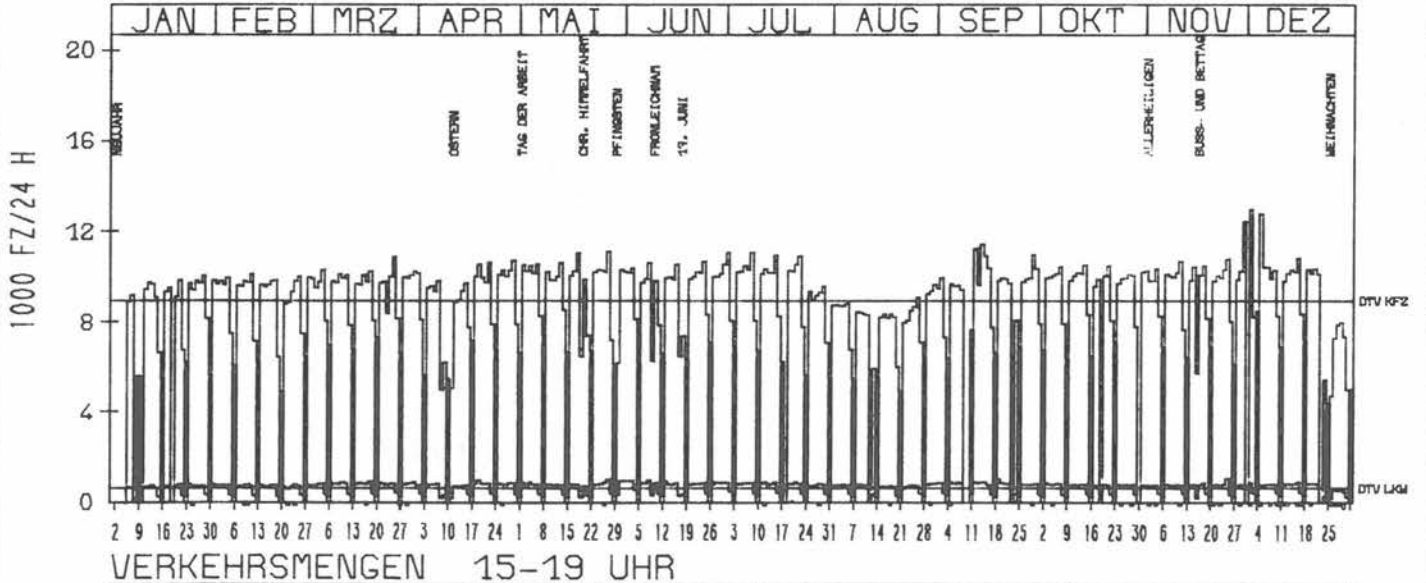
TAEGLICHE VERKEHRSMENGE



RICHTUNG SÜED

DTV KFZ 8943
 DTV LKW 632 = 7,07 %
 MAX TAG MO-FR 12443 MI 30,11
 MAX TAG SO+FEI 8500 SO 4,12
 MAX TAG MO-SO 12443 MI 30,11

TAEGLICHE VERKEHRSMENGE



JAHRESGANGLINIEN 1977

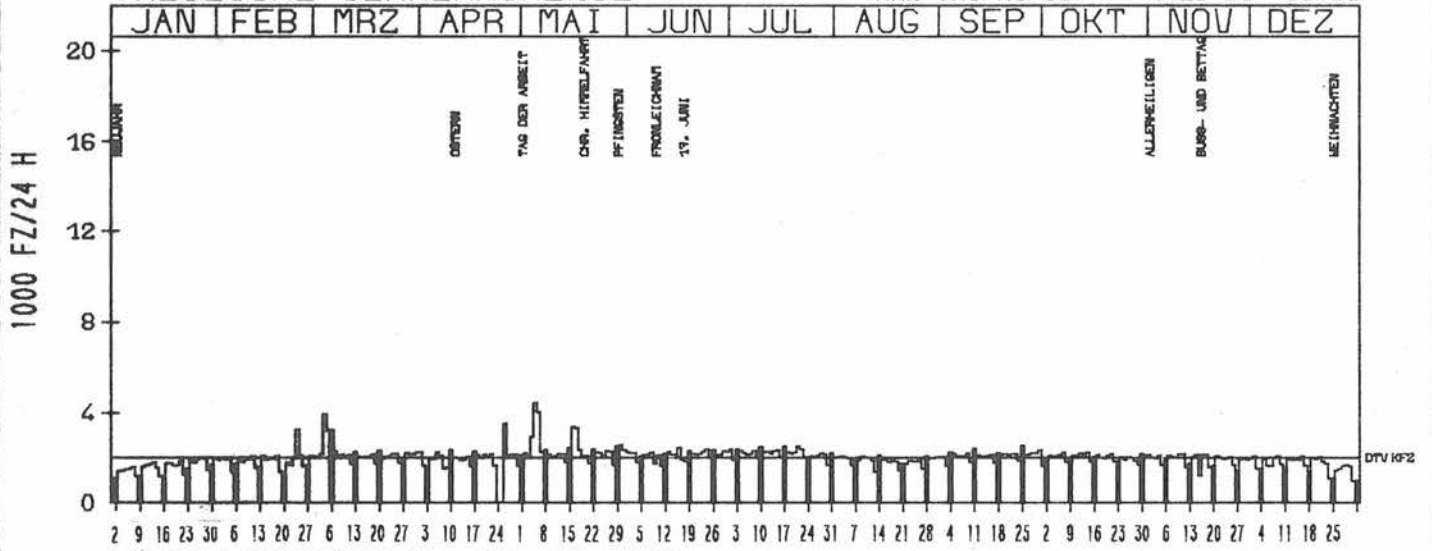
ZST: WEILBURG
NR.: 5515 6 403 (0403)

LAND: HESSEN
STRASSE: B 49
KM: 24,8
NETZKNOTEN: 5515 014
5515 013


RICHTUNG SUED

DTV	KFZ	2011		
MAX TAG	MO-FR	4423	DO	5 _a 5 _b
MAX TAG	SO+FEI	3231	SO	6 _a 3 _b
MAX TAG	MO-SO	4423	DO	5 _a 5 _b

TAEGLICHE VERKEHRSMENGE



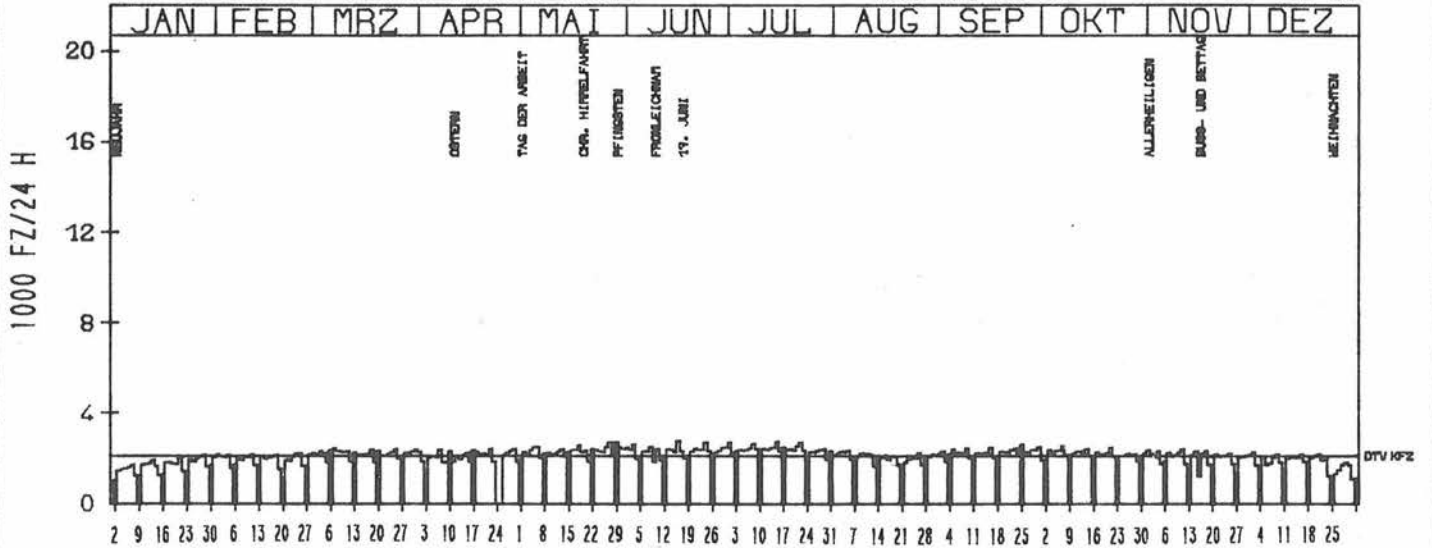
VERKEHRSMENGEN 15-19 UHR




RICHTUNG NORD

DTV	KFZ	2103		
MAX TAG	MO-FR	2736	FR	15 _a 7 _b
MAX TAG	SO+FEI	2731	SO	29 _a 5 _b
MAX TAG	MO-SO	2784	DO	16 _a 6 _b

TAEGLICHE VERKEHRSMENGE



VERKEHRSMENGEN 15-19 UHR



JAHRESGANGLINIEN 1977

297

ZST: WALLAU 1
 NR.: 5017 6 101 (0101)

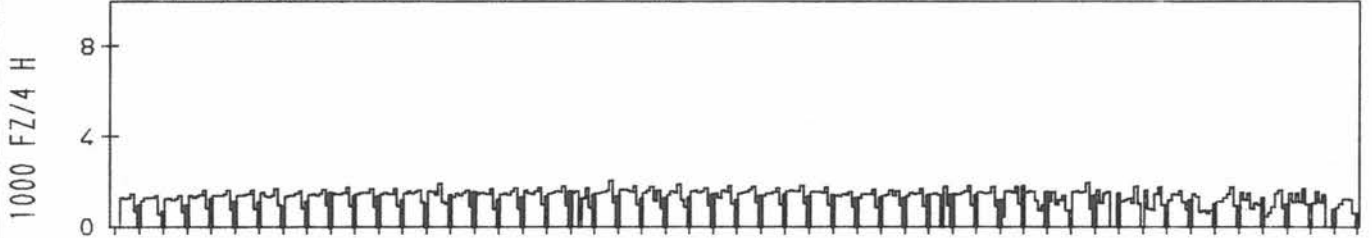
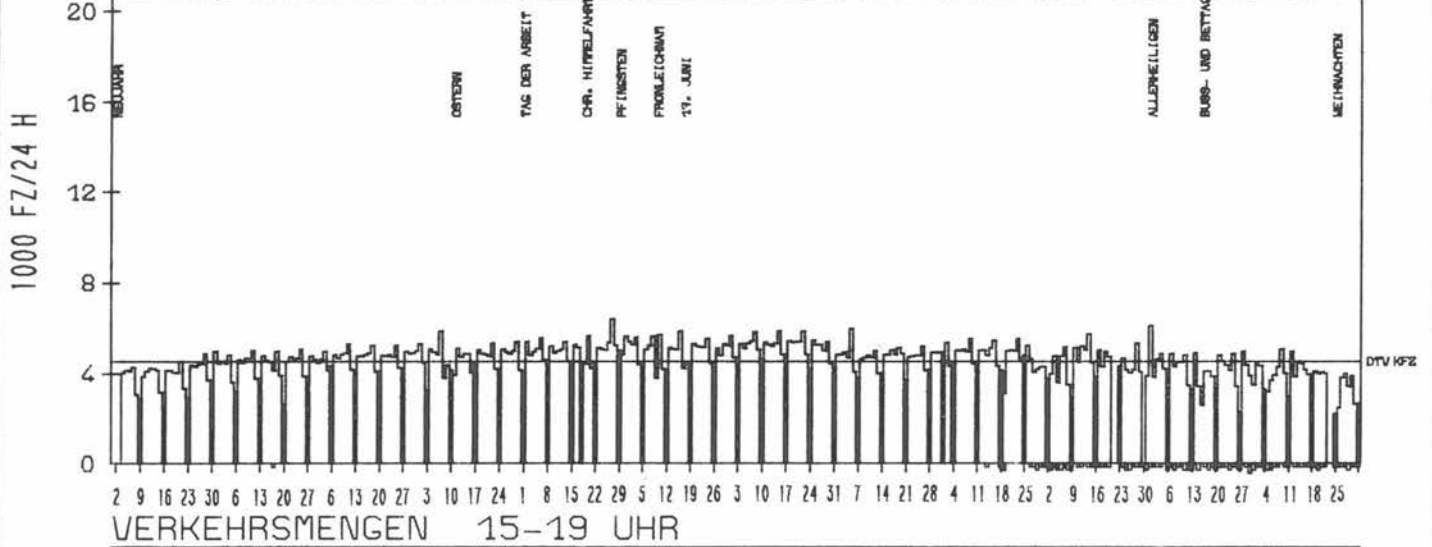
LAND: HESSEN
 STRASSE: B 62
 KM:
 NETZKNOTEN: 5016 352
 5016 351

RICHTUNG OST

DTV KFZ 4519
 MAX TAG MO-FR 5966 FR 5. 8.
 MAX TAG SO+FEI 4978 SO 29. 5.
 MAX TAG MO-SO 6390 FR 27. 5.

TAEGLICHE VERKEHRSMENGE

JAN | FEB | MRZ | APR | MAI | JUN | JUL | AUG | SEP | OKT | NOV | DEZ

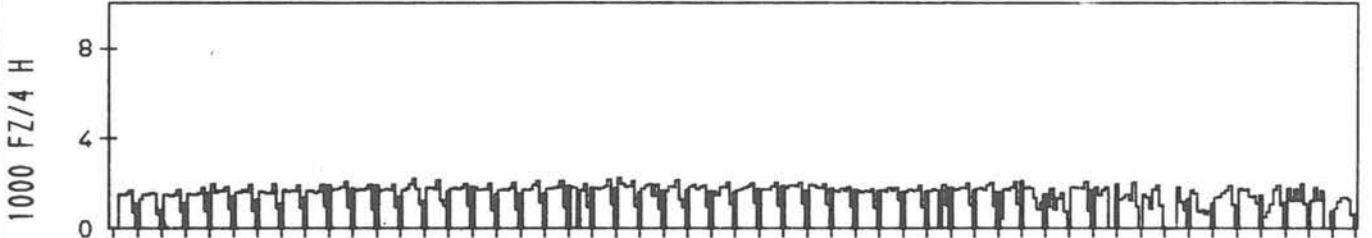
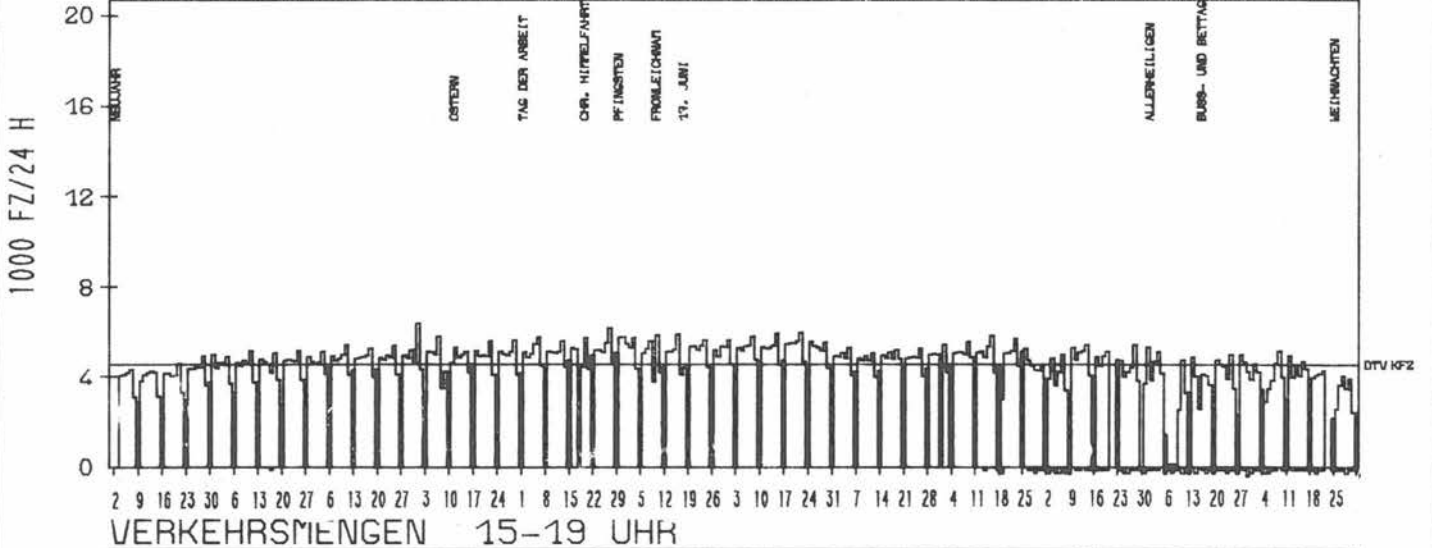


RICHTUNG WEST

DTV KFZ 4541
 MAX TAG MO-FR 5924 FR 15. 7.
 MAX TAG SO+FEI 5761 MO 30. 5.
 MAX TAG MO-SO 6372 FR 1. 4.

TAEGLICHE VERKEHRSMENGE

JAN | FEB | MRZ | APR | MAI | JUN | JUL | AUG | SEP | OKT | NOV | DEZ



JAHRESGANGLINIEN 1977

298

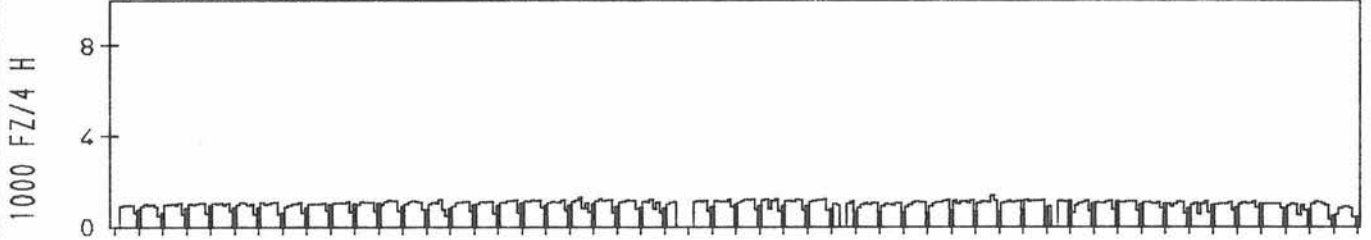
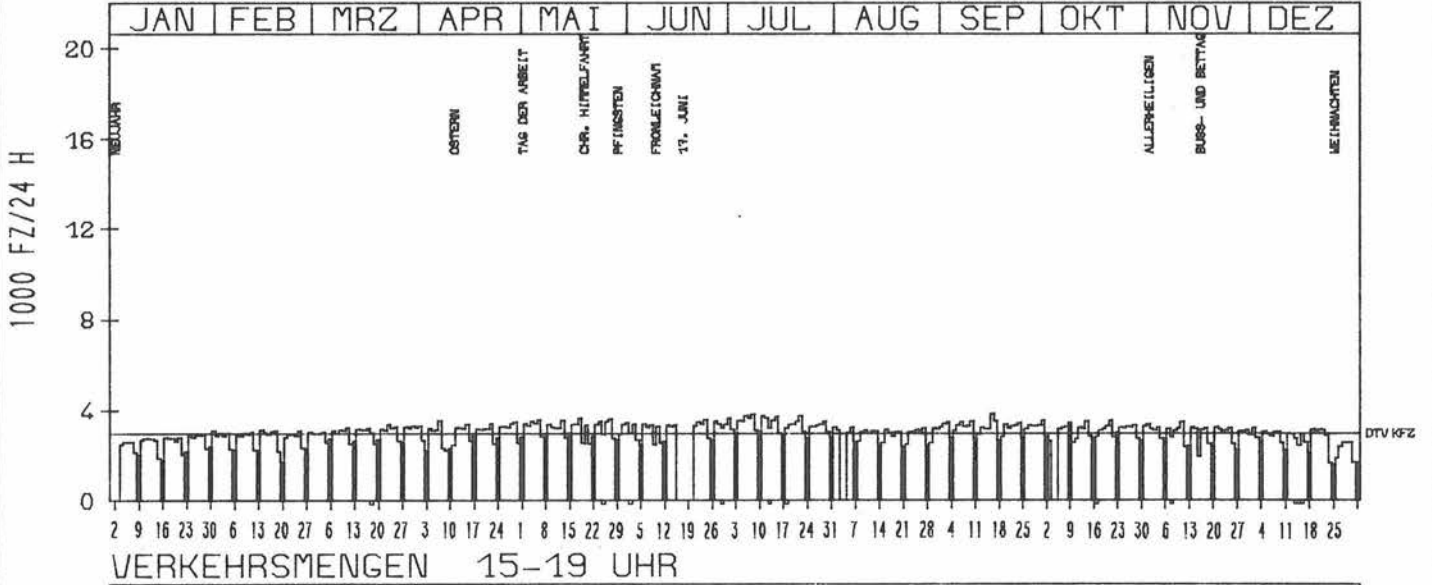
ZST: CHAUSSEEHAUS 2
 NR.: 5118 6 501 (0501)

LAND: HESSEN
 STRASSE: B 62
 KM: 0,1
 NETZKNOTEN: 5118 003
 5118 004

RICHTUNG OST

DTV KFZ 2994
 MAX TAG MO-FR 3859 FR 16. 9.
 MAX TAG SO+FEI 3449 SO 9. 10.
 MAX TAG MO-SO 3859 FR 16. 9.

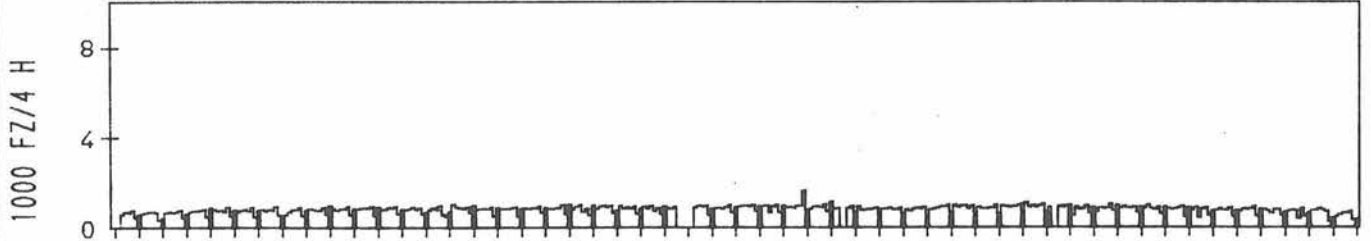
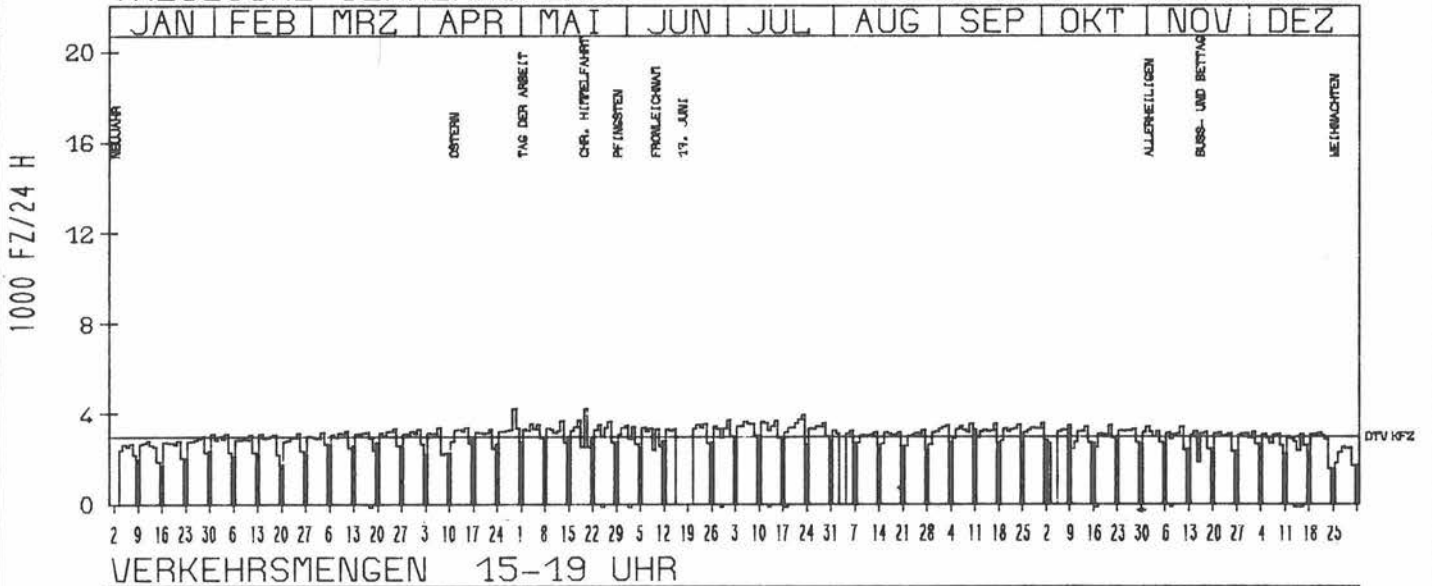
TAEGLICHE VERKEHRSMENGE



RICHTUNG WEST

DTV KFZ 2977
 MAX TAG MO-FR 4209 FR 20. 5.
 MAX TAG SO+FEI 3468 SO 9. 10.
 MAX TAG MO-SO 4209 FR 20. 5.

TAEGLICHE VERKEHRSMENGE



JAHRESGANGLINIEN 1977

299

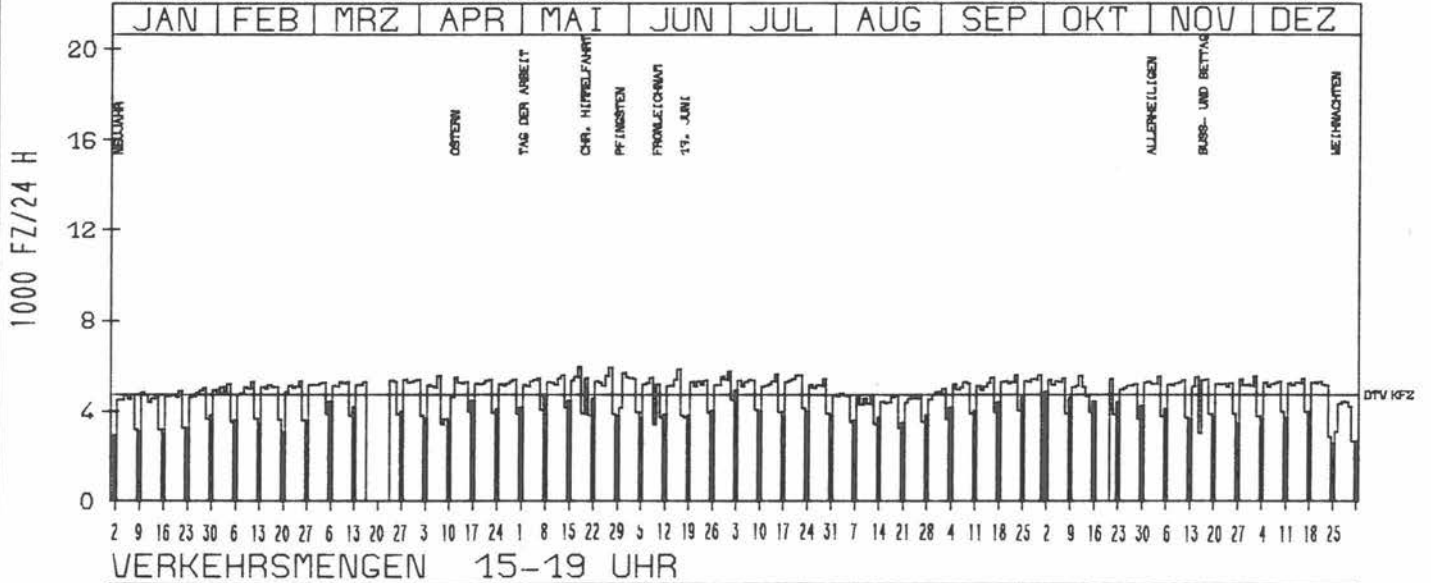
ZST: BEBRA
 NR.: 5024 6 493 (0403)

LAND: HESSEN
 STRASSE: B 83
 KM: 53,8
 NETZKNOTEN: 5024 027
 5024 007

RICHTUNG NÖRD

DTV KFZ 4706
 MAX TAG MO-FR 5738 FR 1. 7.
 MAX TAG SO+FEI 4905 SO 3. 7.
 MAX TAG MO-SO 5964 MI 18. 5.

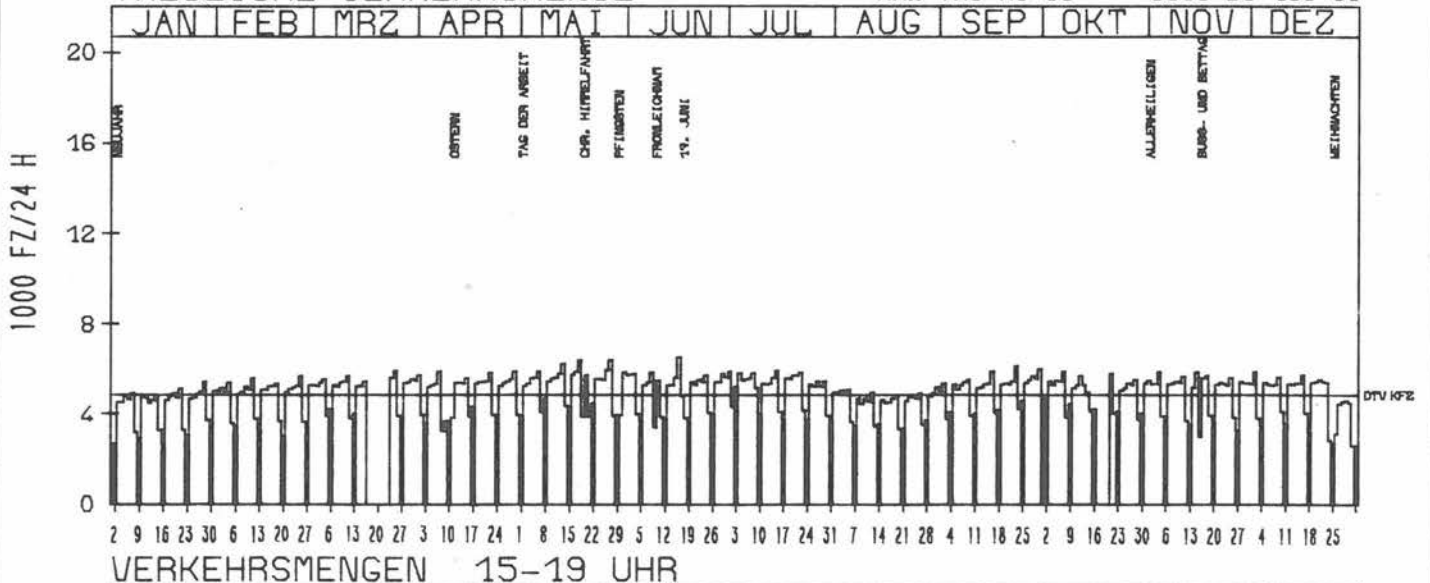
TÄGLICHE VERKEHRSMENGE



RICHTUNG SÜED

DTV KFZ 4849
 MAX TAG MO-FR 6224 FR 13. 5.
 MAX TAG SO+FEI 5225 SO 3. 7.
 MAX TAG MO-SO 6506 DO 16. 6.

TÄGLICHE VERKEHRSMENGE



JAHRESGANGLINIEN 1977

300

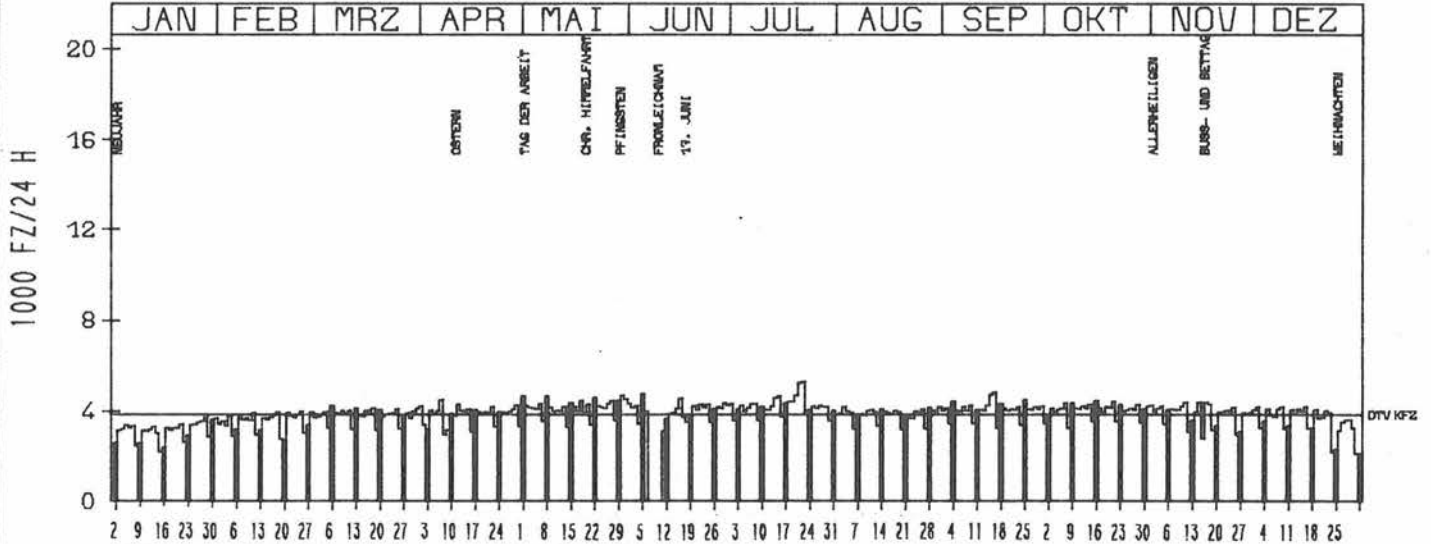
ZST: WEGA
 NR.: 4821 6 408 (0408)

LAND: HESSEN
 STRASSE: B 253
 KM: 46,2
 NETZKNOTEN: 4821 001
 4820 006

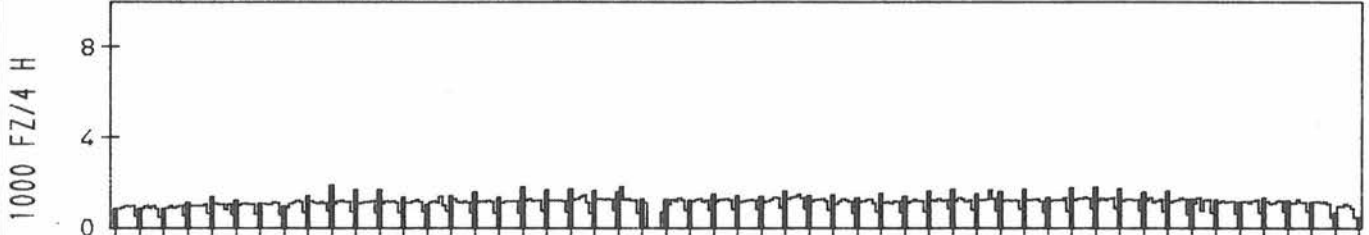
RICHTUNG OST

DTV KFZ 3846
 MAX TAG MO-FR 5245 DO 21, 7,0
 MAX TAG SO+FEI 4750 SO 5, 6,0
 MAX TAG MO-SO 5288 FR 22, 7,0

TAEGLICHE VERKEHRSMENGE



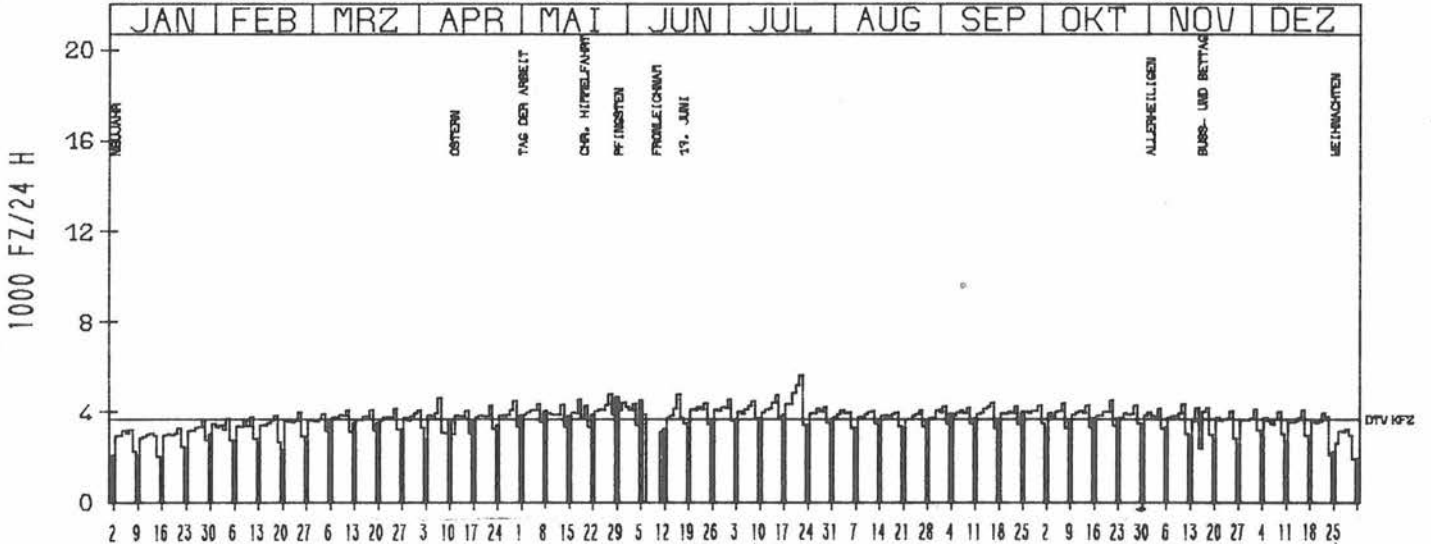
VERKEHRSMENGEN 15-19 UHR



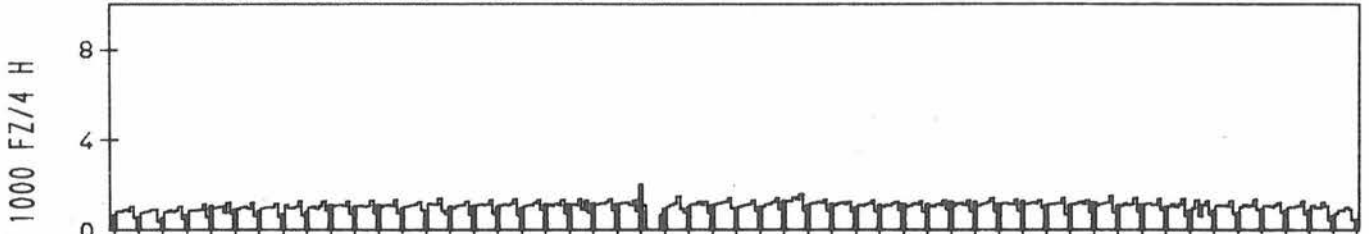
RICHTUNG WEST

DTV KFZ 3675
 MAX TAG MO-FR 5189 DO 21, 7,0
 MAX TAG SO+FEI 4648 SO 29, 5,0
 MAX TAG MO-SO 5610 FR 22, 7,0

TAEGLICHE VERKEHRSMENGE



VERKEHRSMENGEN 15-19 UHR



JAHRESGANGLINIEN 1977

301

ZST: MELSUNGEN
 NR.: 4823 6 390 (0310)

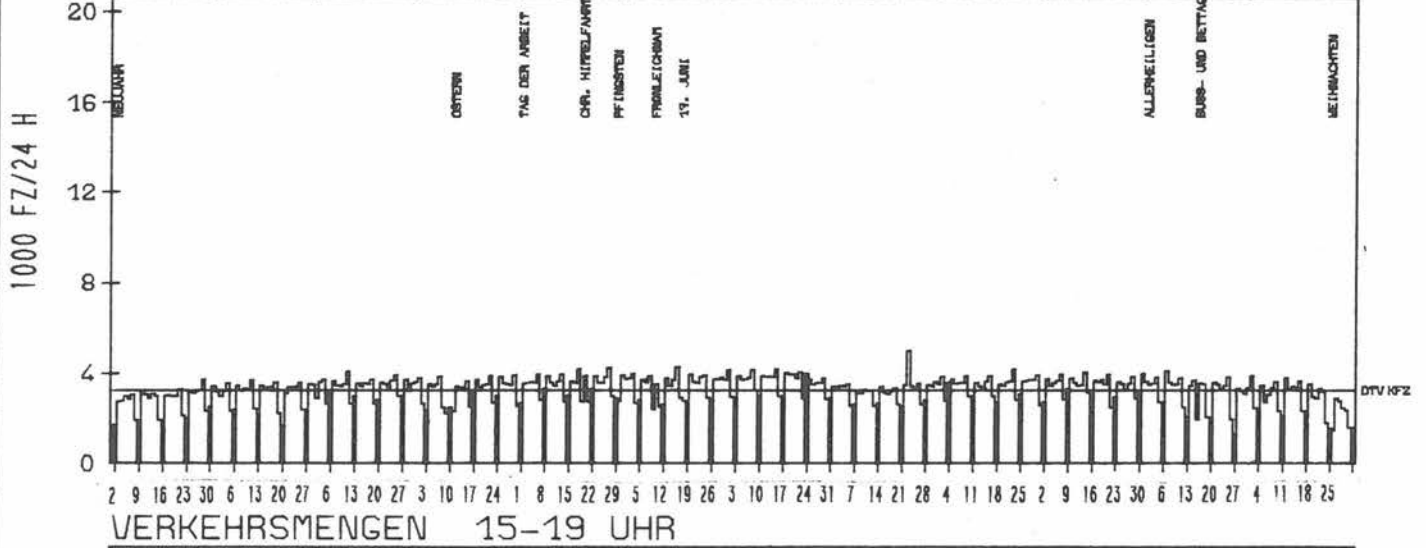
LAND: HESSEN
 STRASSE: B 253
 KM:
 NETZKNOTEN: 4823 015
 4823 013

RICHTUNG WEST

DTV KFZ 3238
 MAX TAG MO-FR 4971 DI 23. 8.
 MAX TAG SO+FEI 3997 SO 24. 7.
 MAX TAG MO-SO 4971 DI 23. 8.

TAEGLICHE VERKEHRSMENGE

JAN FEB MRZ APR MAI JUN JUL AUG SEP OKT NOV DEZ

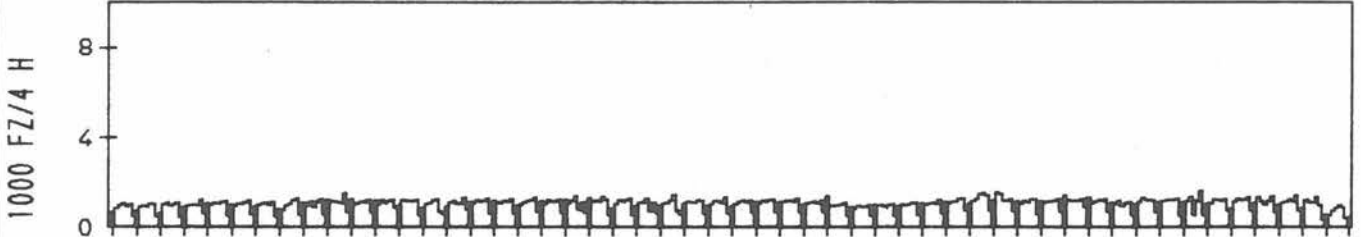
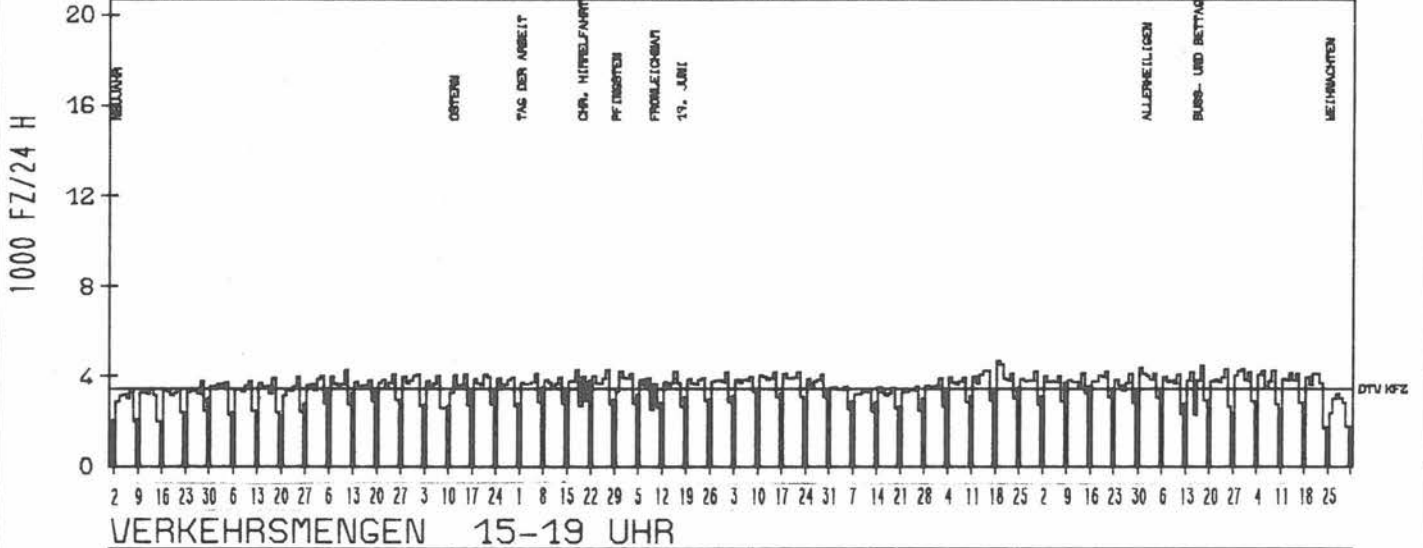


RICHTUNG OST

DTV KFZ 3457
 MAX TAG MO-FR 4669 MO 19. 9.
 MAX TAG SO+FEI 3805 SO 22. 5.
 MAX TAG MO-SO 4669 MO 19. 9.

TAEGLICHE VERKEHRSMENGE

JAN FEB MRZ APR MAI JUN JUL AUG SEP OKT NOV DEZ



JAHRESGANGLINIEN 1977

302

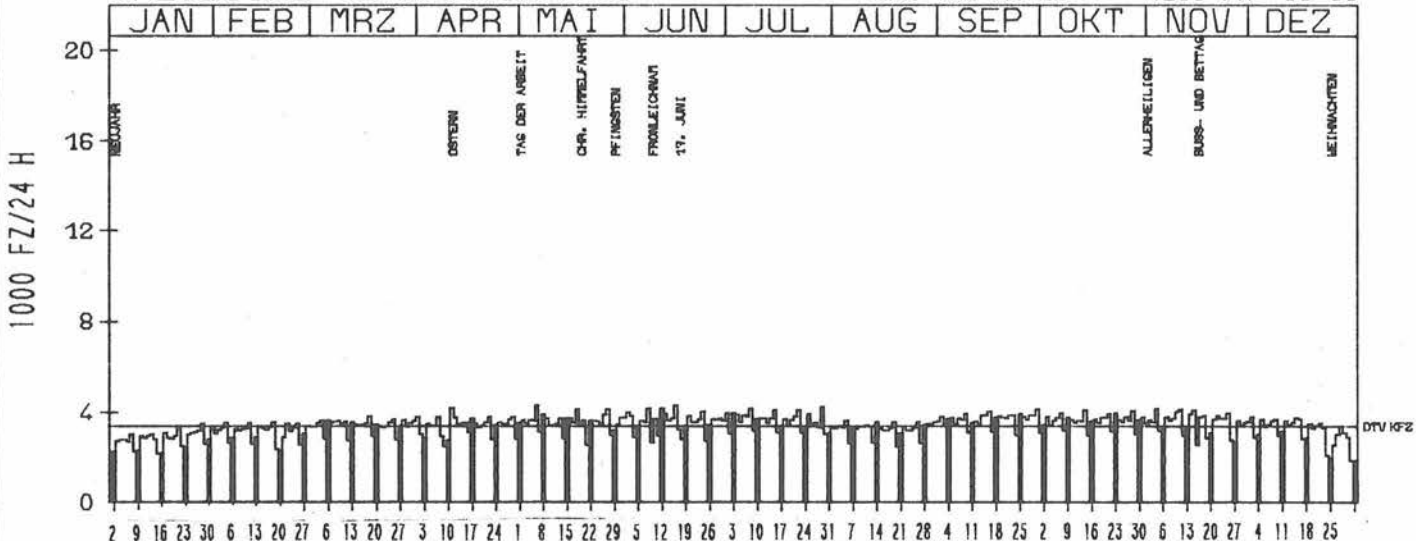
ZST: ZIEGENHAIN
 NR.: 5021 6 598 (0508)

LAND: HESSEN
 STRASSE: B 254
 KM: 18,4
 NETZKNOTEN: 5021 034
 5021 029

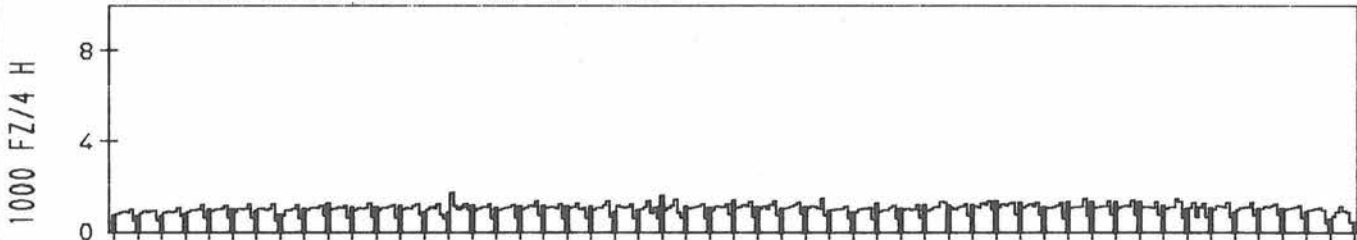
RICHTUNG NÖRD

DTV KFZ 3387
 MAX TAG MO-FR 4288 FR 6. 5.
 MAX TAG SO+FEI 4173 MO 11. 4.
 MAX TAG MO-SO 4288 FR 6. 5.

TÄGLICHE VERKEHRSMENGE



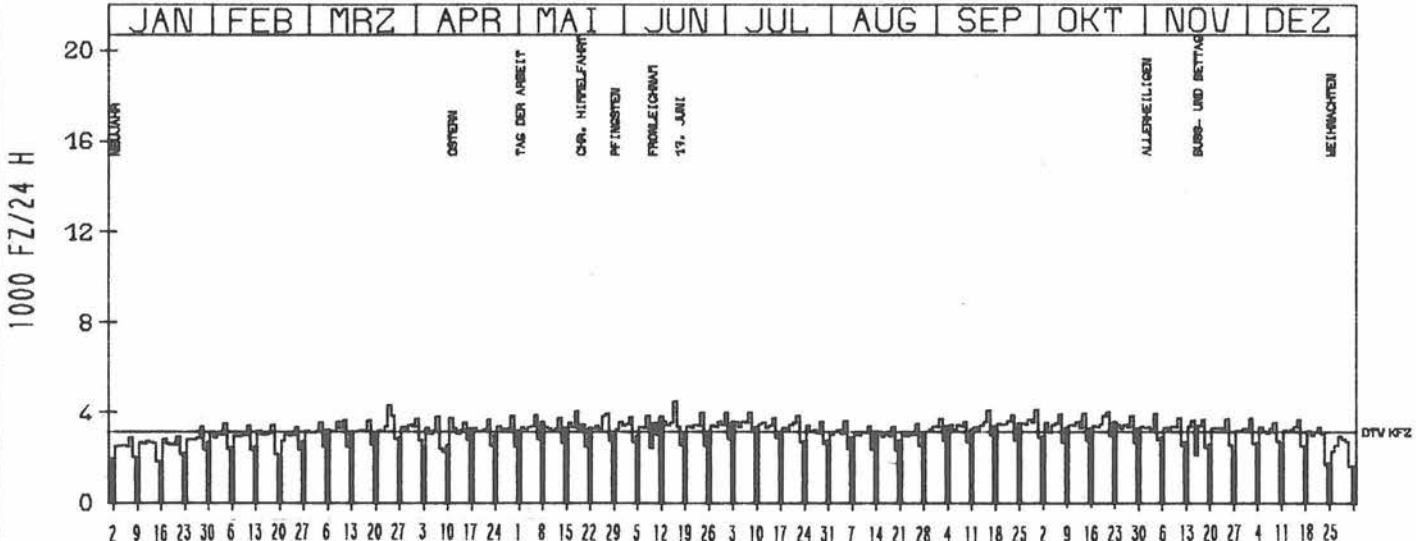
VERKEHRSMENGEN 15-19 UHR



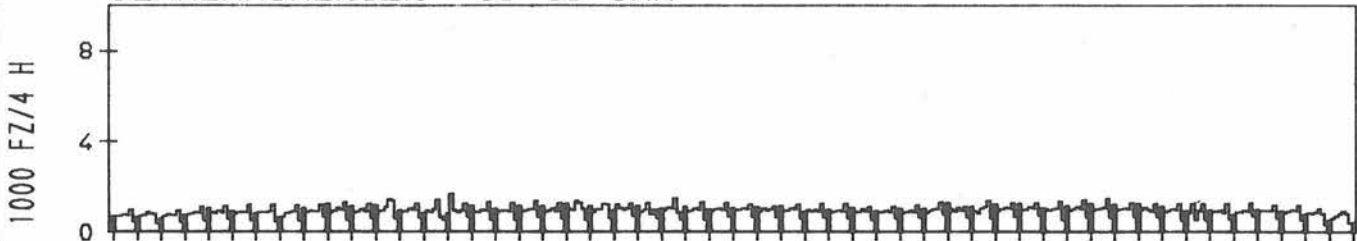
RICHTUNG SÜED

DTV KFZ 3136
 MAX TAG MO-FR 4309 DO 24. 3.
 MAX TAG SO+FEI 3804 SO 12. 6.
 MAX TAG MO-SO 4475 DO 16. 6.

TÄGLICHE VERKEHRSMENGE



VERKEHRSMENGEN 15-19 UHR



JAHRESGANGLINIEN 1977

303

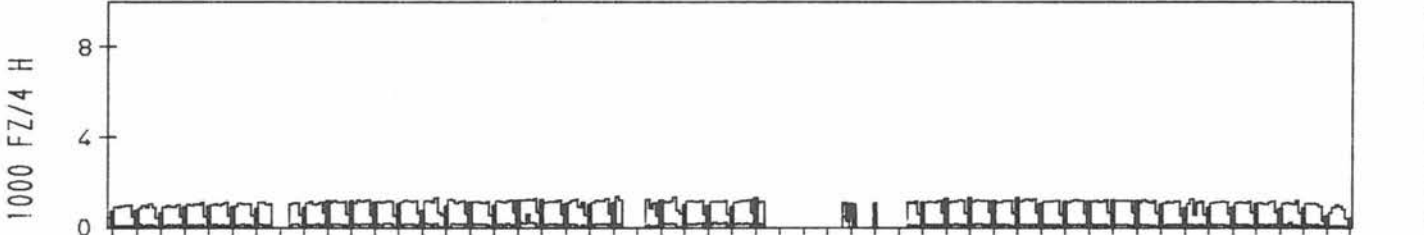
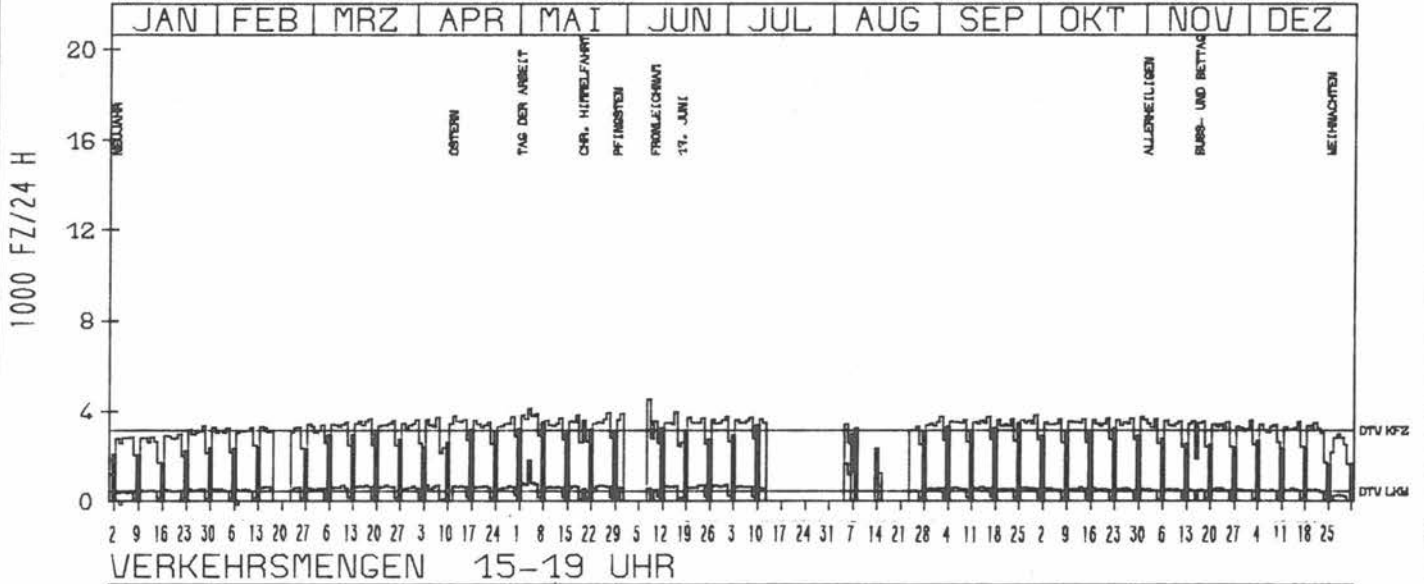
ZST: LAUTERBACH 1
 NR.: 5322 6 507 (0507)

LAND: HESSEN
 STRASSE: B 254
 KM:
 NETZKNOTEN: 5322 024
 5322 013

RICHTUNG NÖRD

DTV KFZ 3153
 DTV LKW 460 = 14,59 %
 MAX TAG MO-FR 4133 MI 4,5
 MAX TAG SO+FEI 3606 MO 30,5
 MAX TAG MO-SO 4526 MI 8,6

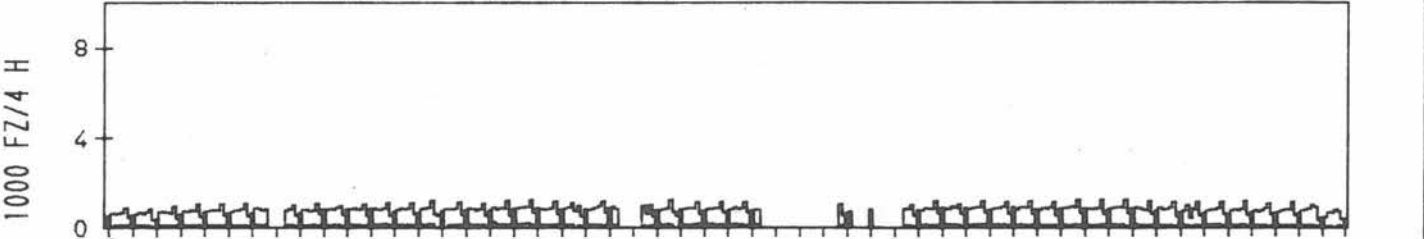
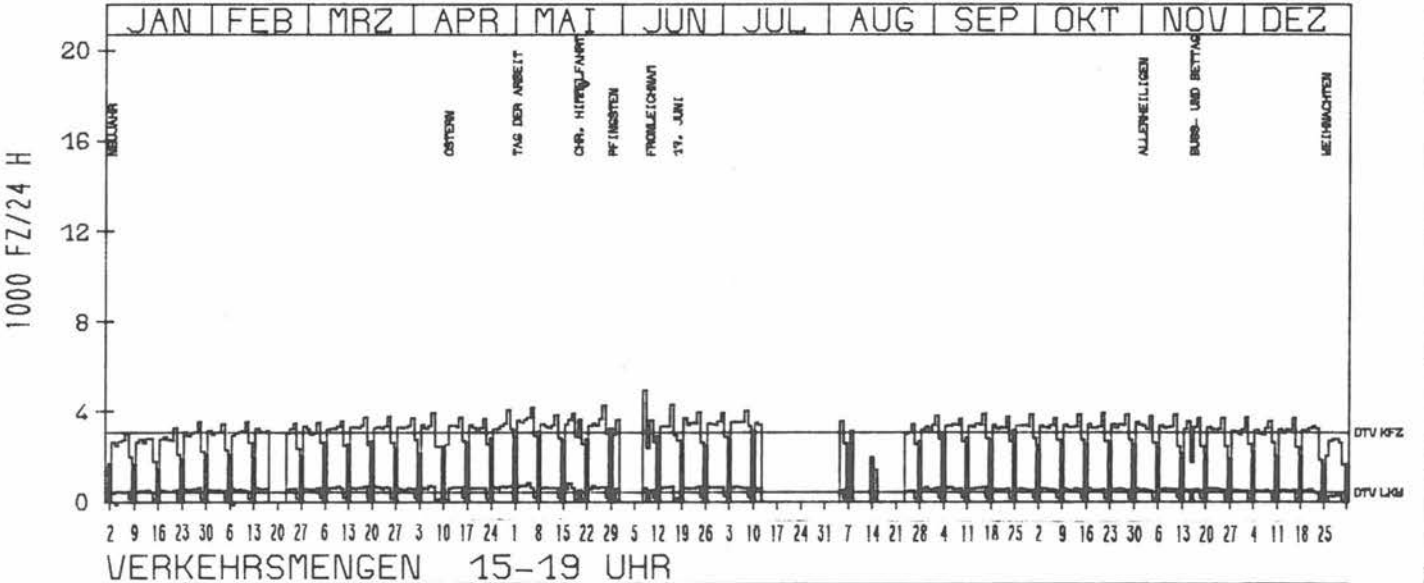
TÄGLICHE VERKEHRSMENGE



RICHTUNG SÜED

DTV KFZ 3092
 DTV LKW 421 = 13,60 %
 MAX TAG MO-FR 4189 FR 6,5
 MAX TAG SO+FEI 3251 SO 29,5
 MAX TAG MO-SO 4962 MI 8,6

TÄGLICHE VERKEHRSMENGE



JAHRESGANGLINIEN 1977

304

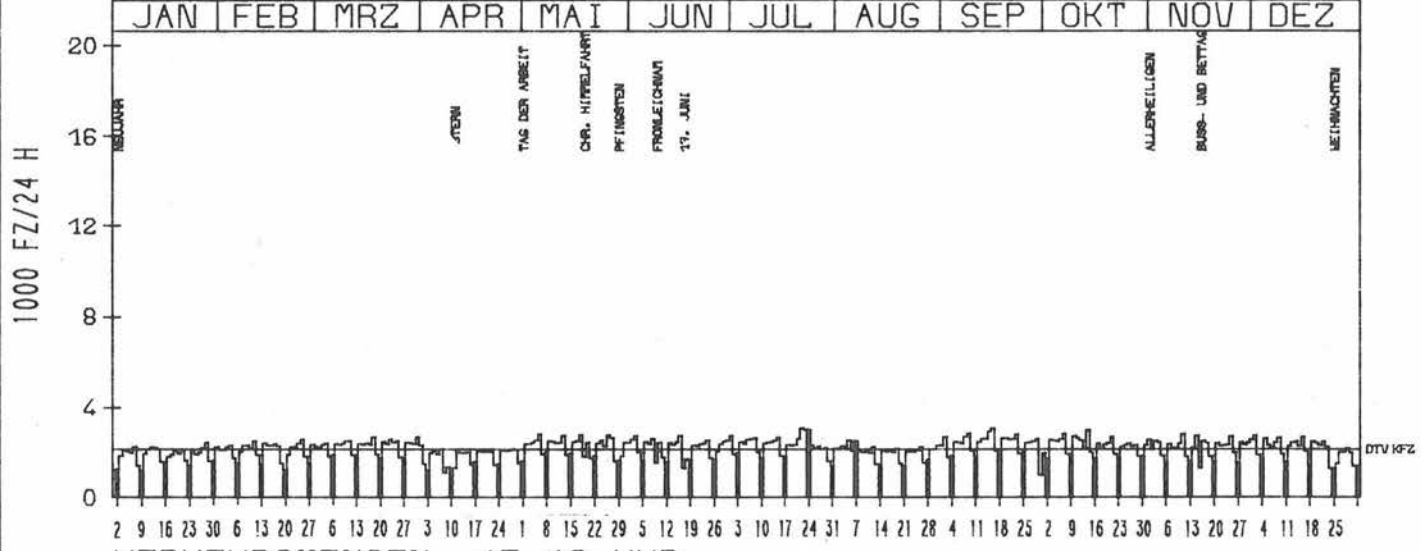
ZST: WÖLFHAGEN-ISTHA
 NR.: 4621 6 588 (0508)

LAND: HESSEN
 STRASSE: B 450
 KM: 25,4
 NETZKNOTEN: 4621 025
 4621 011

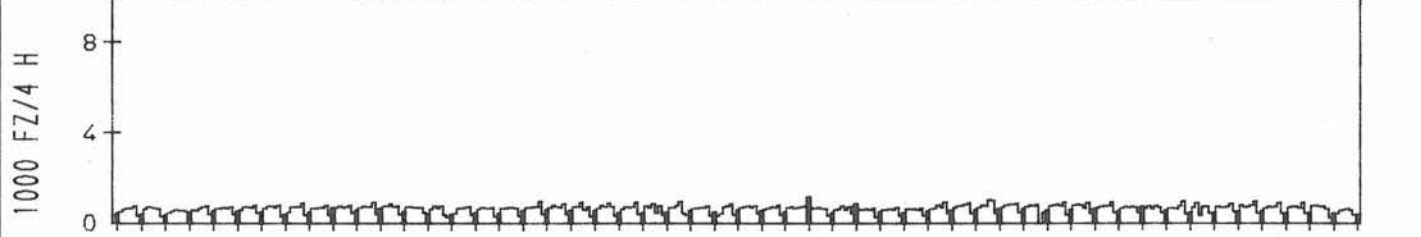
RICHTUNG SUED

DTV KFZ	2157
MAX TAG MO-FR	3081 FR 16. 9.
MAX TAG SO+FEI	3012 SO 24. 7.
MAX TAG MO-SO	3082 FR 22. 7.

TAEGLICHE VERKEHRSMENGE




VERKEHRSMENGEN 15-19 UHR



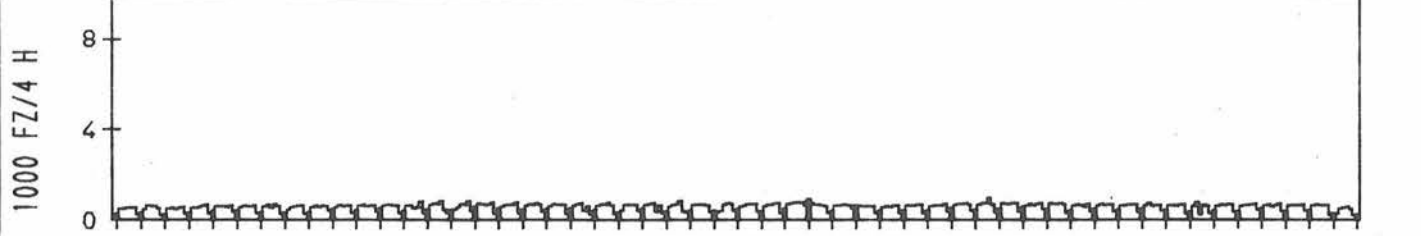
RICHTUNG NORD

DTV KFZ	1921
MAX TAG MO-FR	5231 DO 29. 12.
MAX TAG SO+FEI	2603 SO 24. 7.
MAX TAG MO-SO	5231 DO 29. 12.

TAEGLICHE VERKEHRSMENGE



VERKEHRSMENGEN 15-19 UHR



JAHRESGANGLINIEN 1977

ZST: WEHRHEIM
 NR.: 5717 6 301 (0301)

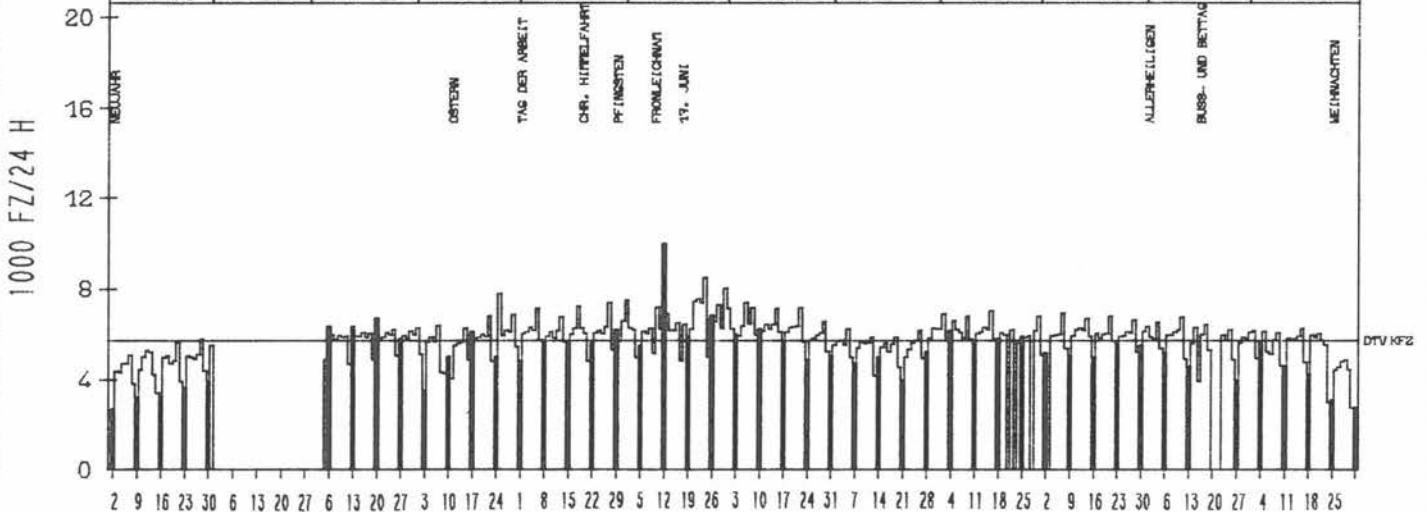
LAND: HESSEN
 STRASSE: B 456
 KM: 22,4
 NETZKNOTEN: 5617 034
 5717 021

RICHTUNG NÖRD

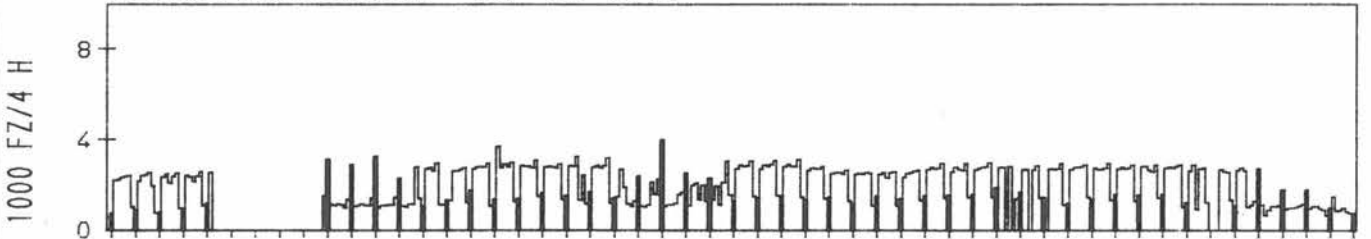
DTV KFZ 5712
 MAX TAG MO-FR 8480 FR 24 6
 MAX TAG SO+FEI 9968 SO 12 6
 MAX TAG MO-SO 9968 SO 12 6

TAEGLICHE VERKEHRSMENGE

JAN FEB MRZ APR MAI JUN JUL AUG SEP OKT NOV DEZ



VERKEHRSMENGEN 15-19 UHR

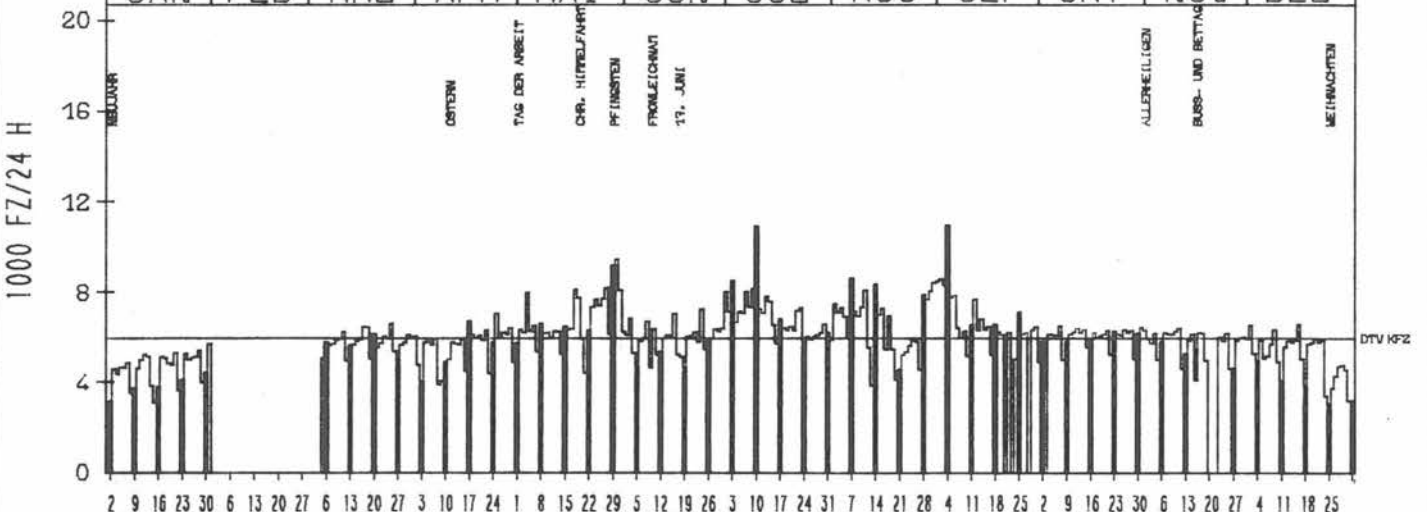


RICHTUNG SÜED

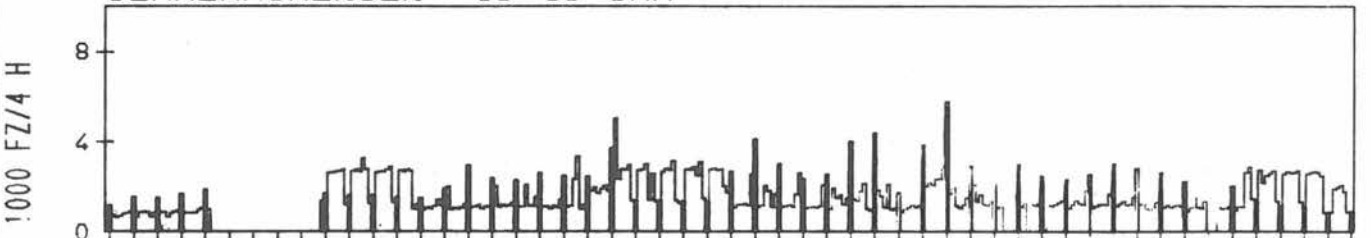
DTV KFZ 5955
 MAX TAG MO-FR 8581 FR 2 9
 MAX TAG SO+FEI 10939 SO 4 9
 MAX TAG MO-SO 10939 SO 4 9

TAEGLICHE VERKEHRSMENGE

JAN FEB MRZ APR MAI JUN JUL AUG SEP OKT NOV DEZ



VERKEHRSMENGEN 15-19 UHR



JAHRESGANGLINIEN 1977

306

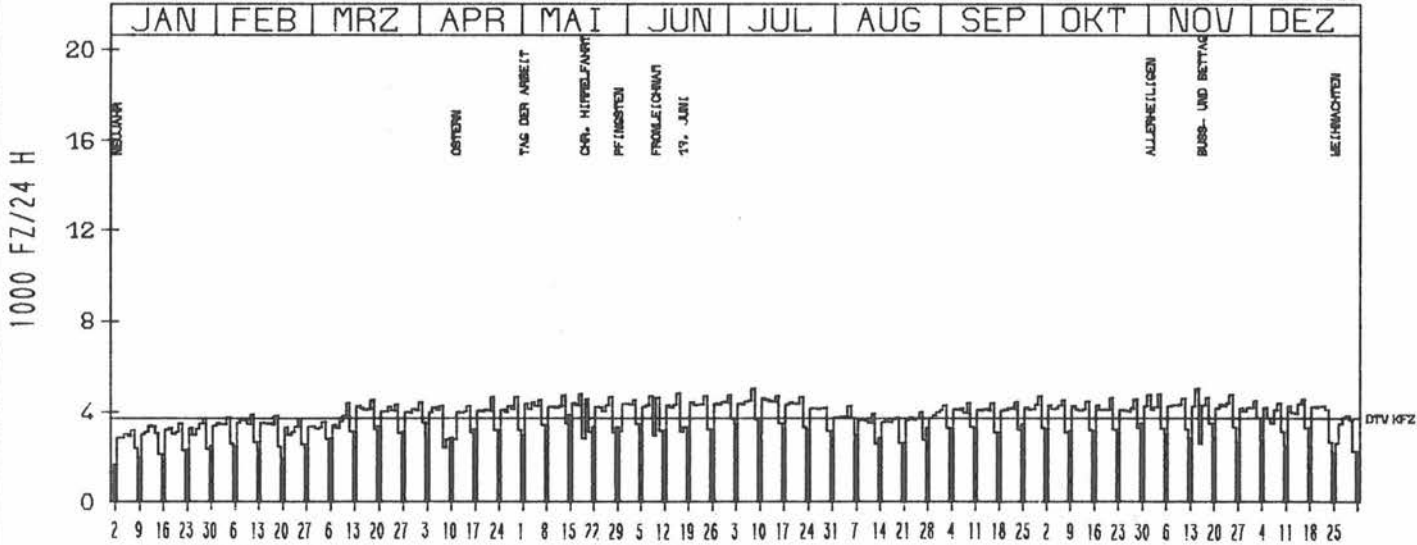
ZST: LICH
 NR.: 5418 6 703 (0703)

LAND: HESSEN
 STRASSE: B 457
 KM: 14,2
 NETZKNOTEN: 5418 039
 5419 027

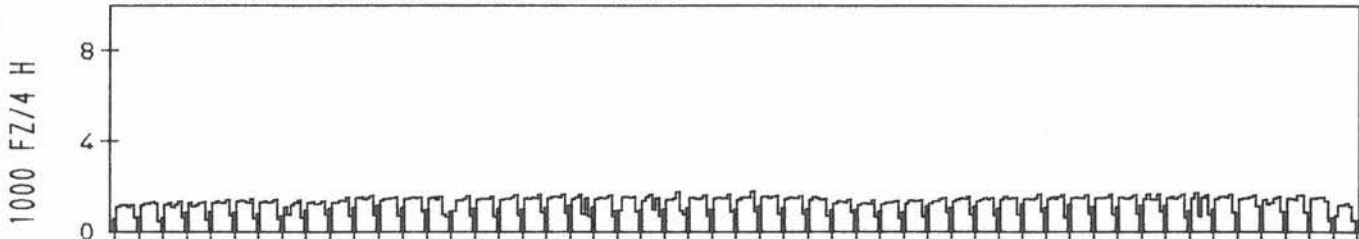
RICHTUNG SUED

DTV KFZ 3705
 MAX TAG MO-FR 5011 DI 15,11
 MAX TAG SO+FEI 3853 SO 15,5
 MAX TAG MO-SO 5011 DI 15,11

TAEGLICHE VERKEHRSMENGE



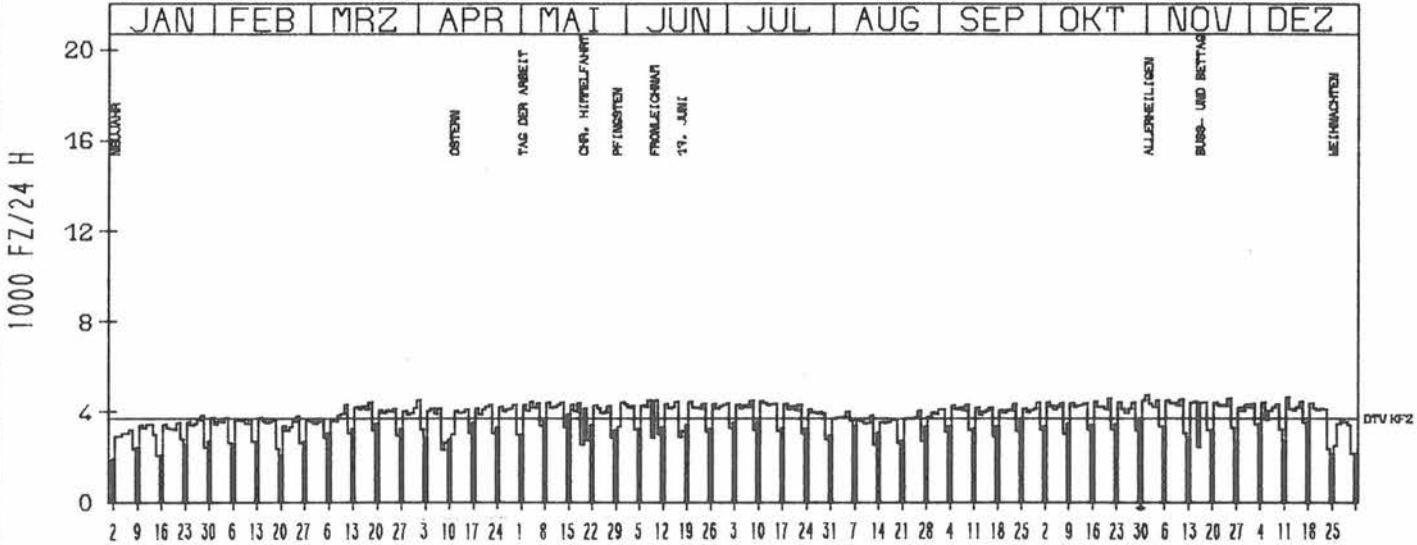
VERKEHRSMENGEN 15-19 UHR



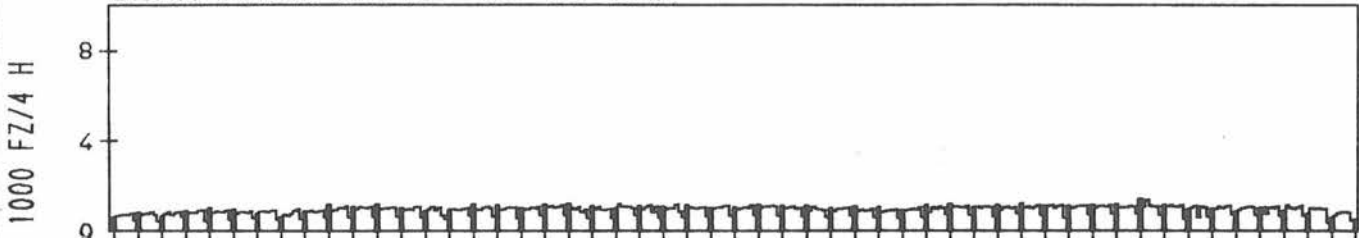
RICHTUNG NORD

DTV KFZ 3706
 MAX TAG MO-FR 4747 DI 1,11
 MAX TAG SO+FEI 3899 SO 15,5
 MAX TAG MO-SO 4747 DI 1,11

TAEGLICHE VERKEHRSMENGE



VERKEHRSMENGEN 15-19 UHR



JAHRESGANGLINIEN 1977

307

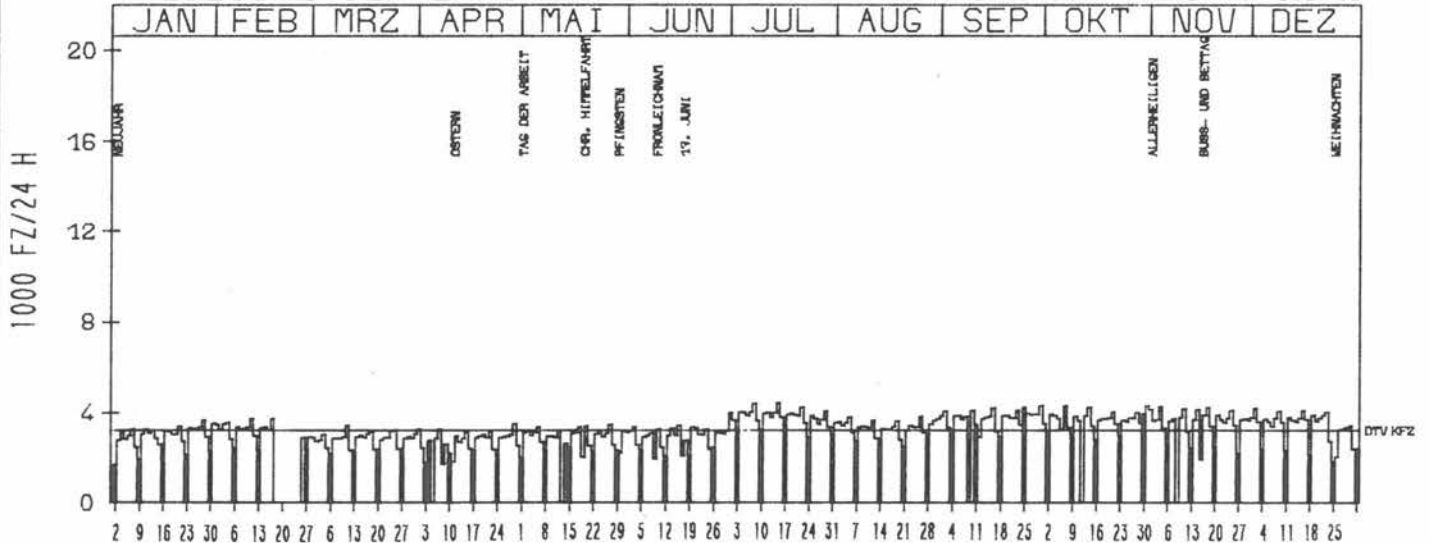
ZST: BUEDINGEN
 NR.: 5720 6 173 (0103)

LAND: HESSEN
 STRASSE: B 457
 KM:
 NETZKNOTEN: 5720 029
 5720 028

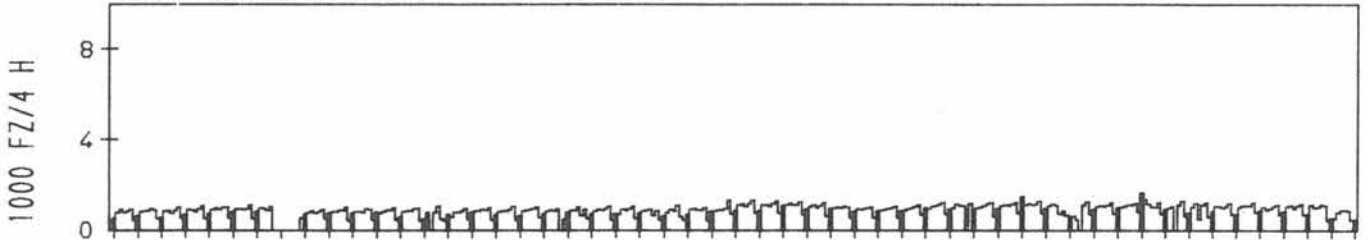
RICHTUNG SUED

DTV KFZ 3200
 MAX TAG MO-FR 4414 FR 15. 7.0
 MAX TAG SO+FEI 4229 SO 25. 9.0
 MAX TAG MO-SO 4414 FR 15. 7.0

TAEGLICHE VERKEHRSMENGE



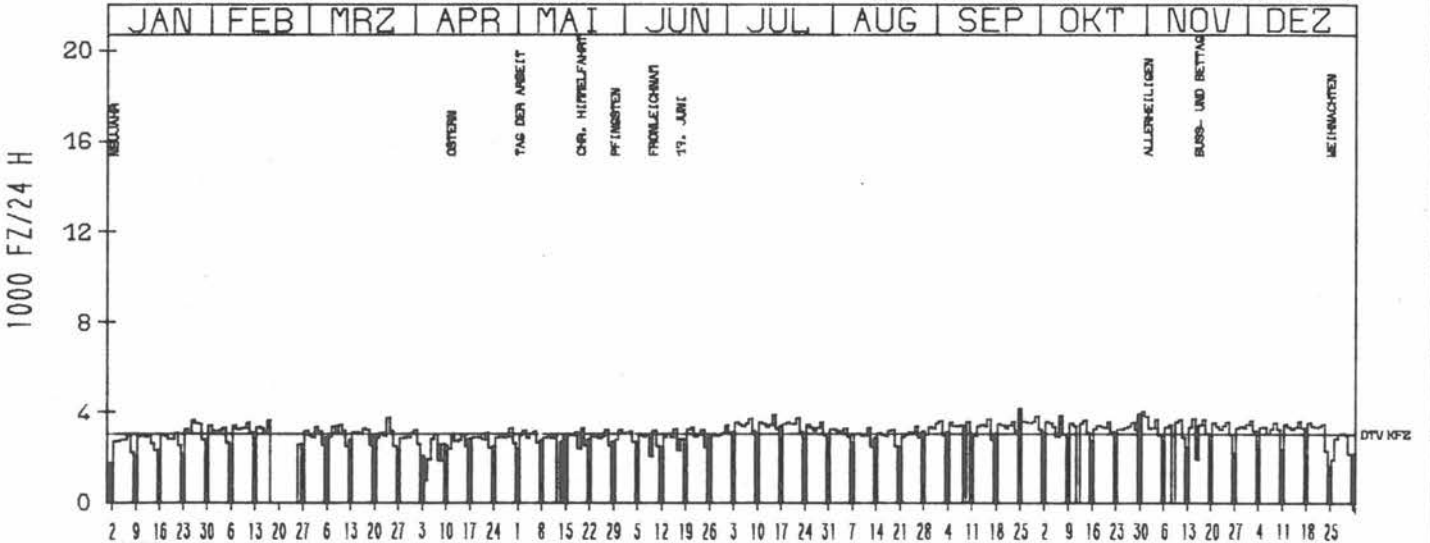
VERKEHRSMENGEN 15-19 UHR



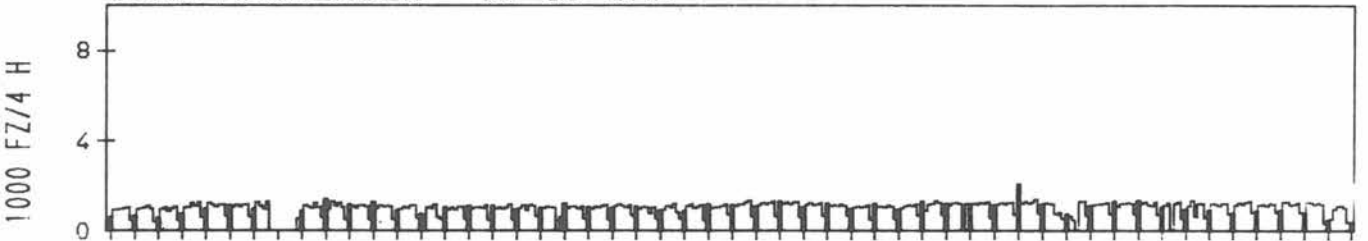
RICHTUNG NORD

DTV KFZ 3053
 MAX TAG MO-FR 4045 MO 31. 10.0
 MAX TAG SO+FEI 4161 SO 25. 9.0
 MAX TAG MO-SO 4161 SO 25. 9.0

TAEGLICHE VERKEHRSMENGE



VERKEHRSMENGEN 15-19 UHR



JAHRESGANGLINIEN 1977

308

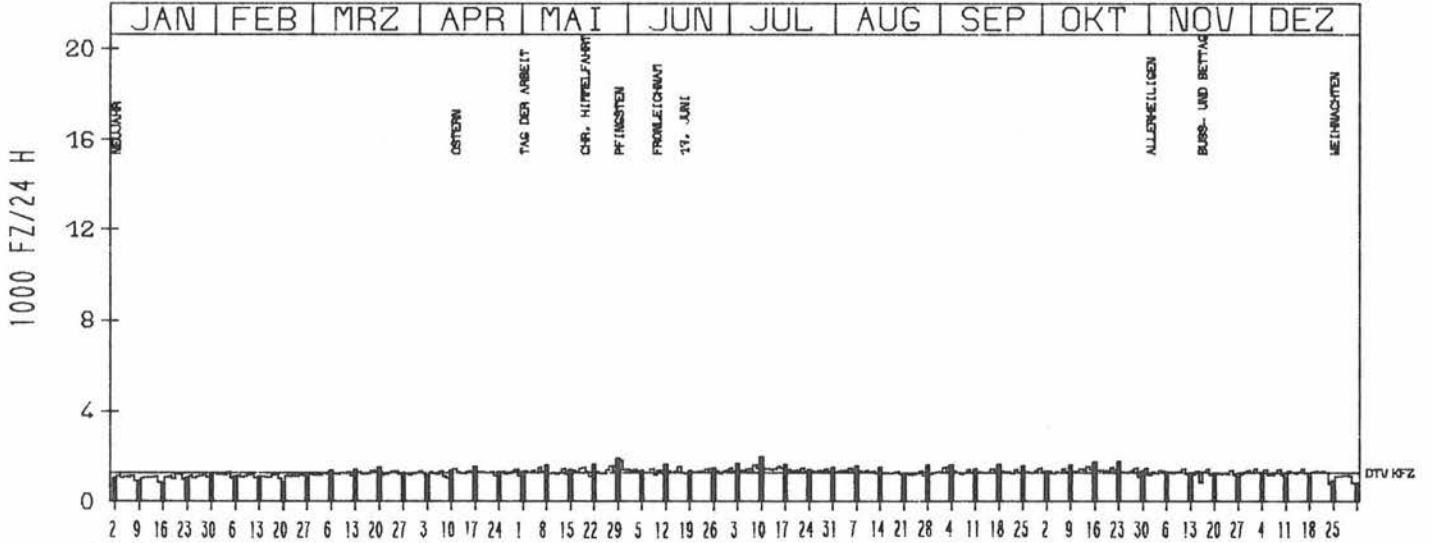
ZST: WAHLROD
 NR.: 5312 7 002

LAND: RHEINLAND-PFALZ
 STRASSE: B 8
 KM: 95,0
 NETZKNOTEN: 5312 056
 5312 060


RICHTUNG NÖRD

DTV KFZ 1296
 MAX TAG MO-FR 1631 FR 8, 7,0
 MAX TAG SO+FEI 1980 SO 10, 7,0
 MAX TAG MO-SO 1980 SO 10, 7,0

TAEGLICHE VERKEHRSMENGE




VERKEHRSMENGEN 15-19 UHR



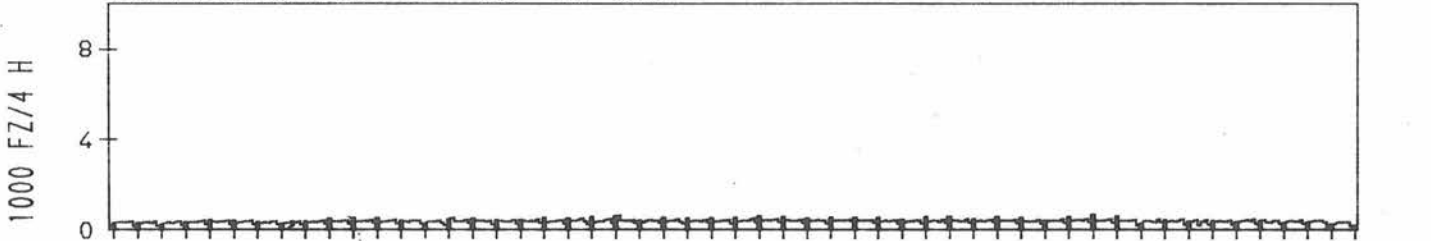
RICHTUNG SÜED

DTV KFZ 1284
 MAX TAG MO-FR 1617 FR 8, 7,0
 MAX TAG SO+FEI 1970 SO 10, 7,0
 MAX TAG MO-SO 1970 SO 10, 7,0

TAEGLICHE VERKEHRSMENGE



VERKEHRSMENGEN 15-19 UHR



JAHRESGANGLINIEN 1977

309

ZST: REMAGEN

LAND: RHEINLAND-PFALZ
STRASSE: B 9

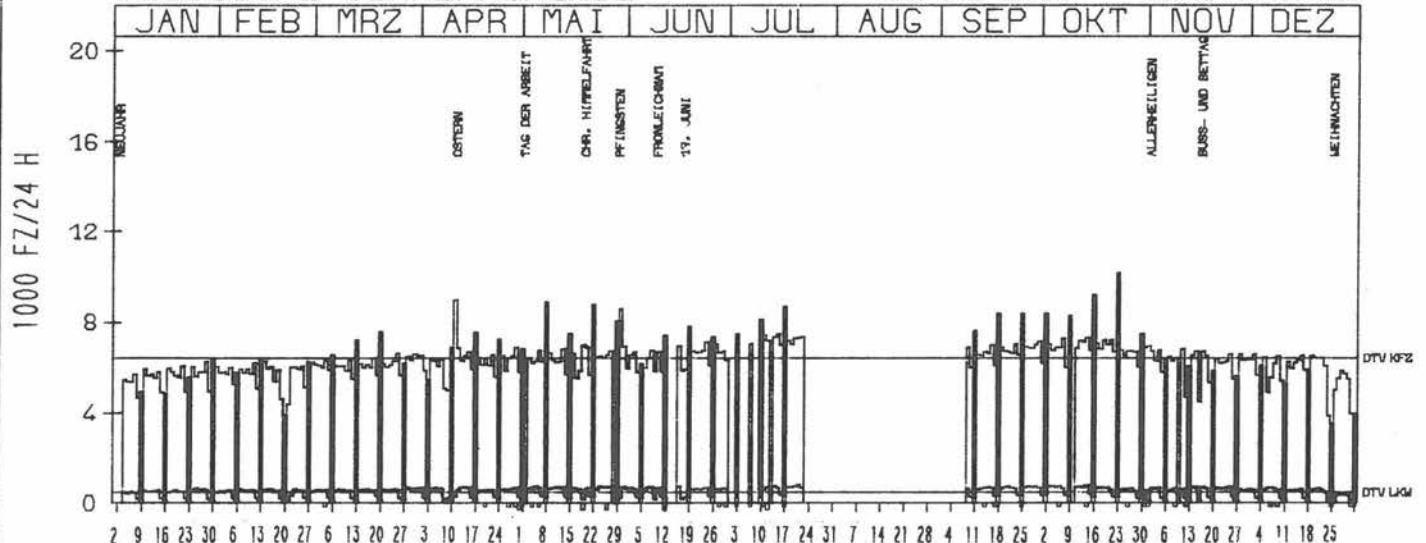
NR.: 5409 7 009

KM:
NETZKNOTEN: 5409 000
5409 000

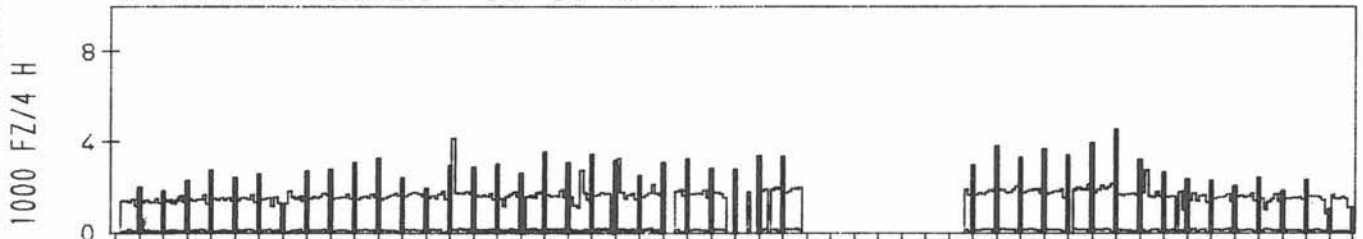
RICHTUNG NÖRD

DTV KFZ 6416
DTV LKW 299 = 4.67 %
MAX TAG MO-FR 7493 FR 15.7 %
MAX TAG SO+FEI 10191 SO 23.10 %
MAX TAG MO-SO 10191 SO 23.10 %

TÄGLICHE VERKEHRSMENGE



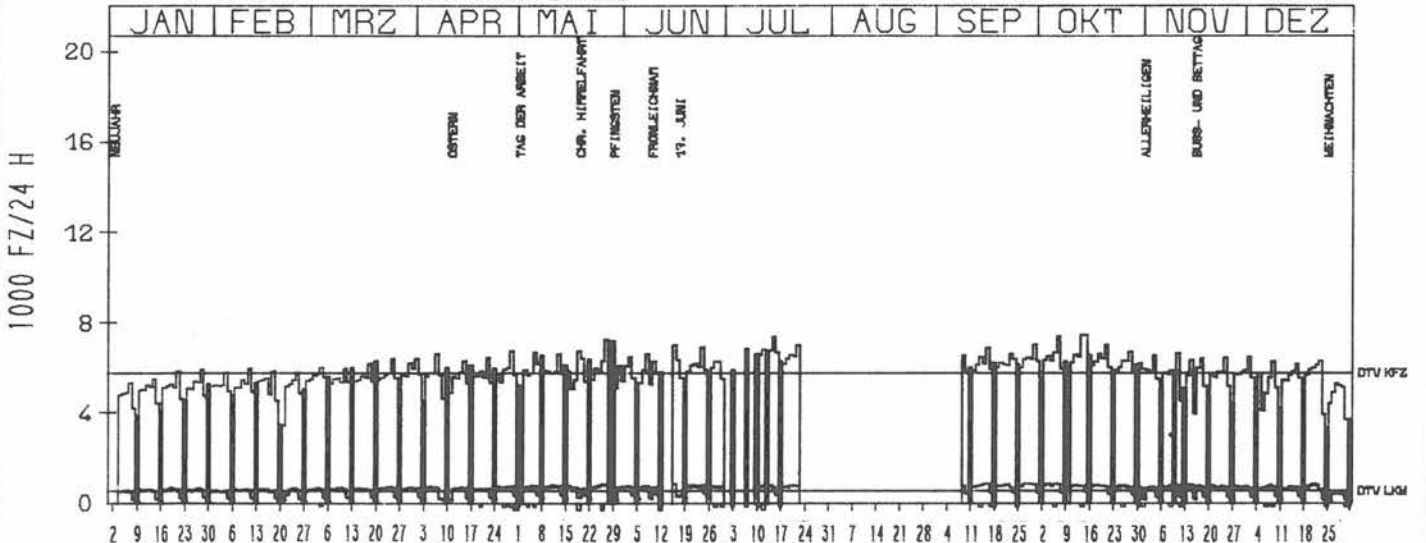
VERKEHRSMENGEN 15-19 UHR




RICHTUNG SÜED

DTV KFZ 5798
DTV LKW 536 = 9.25 %
MAX TAG MO-FR 7426 FR 7.10 %
MAX TAG SO+FEI 7202 SO 29.5 %
MAX TAG MO-SO 7467 SA 15.10 %

TÄGLICHE VERKEHRSMENGE



VERKEHRSMENGEN 15-19 UHR



JAHRESGANGLINIEN 1977

310

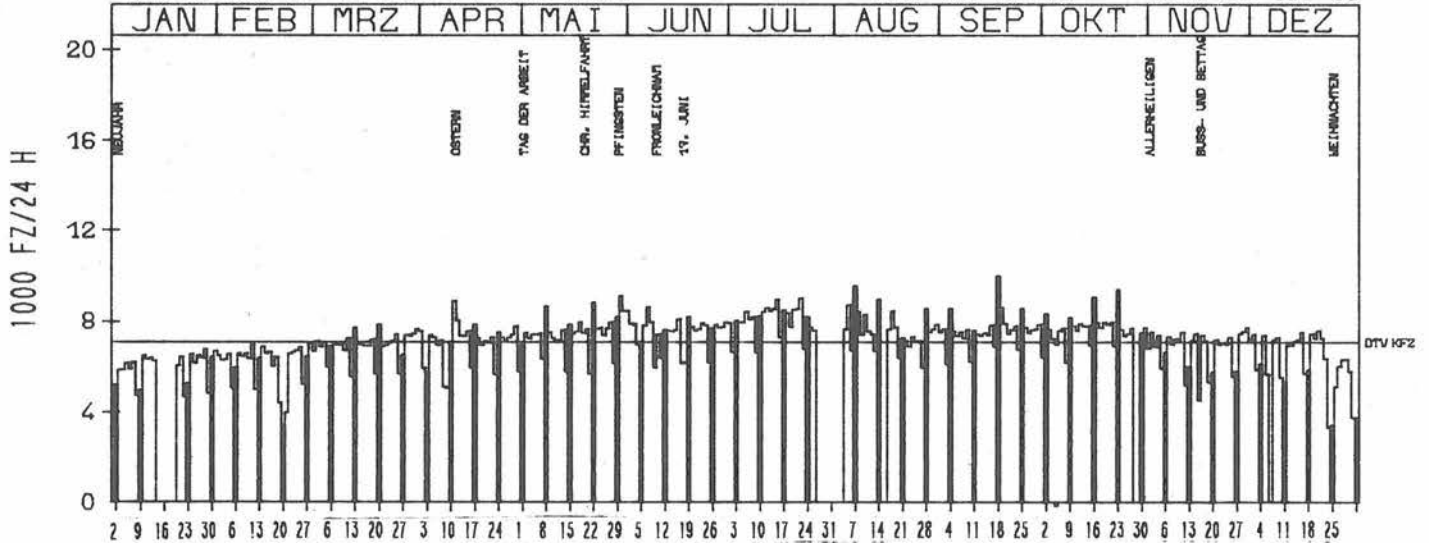
ZST: BAD BREISIG
 NR.: 5409 7 007

LAND: RHEINLAND-PFALZ
 STRASSE: B 9
 KM:
 NETZKNOTEN: 5409 000
 5409 007

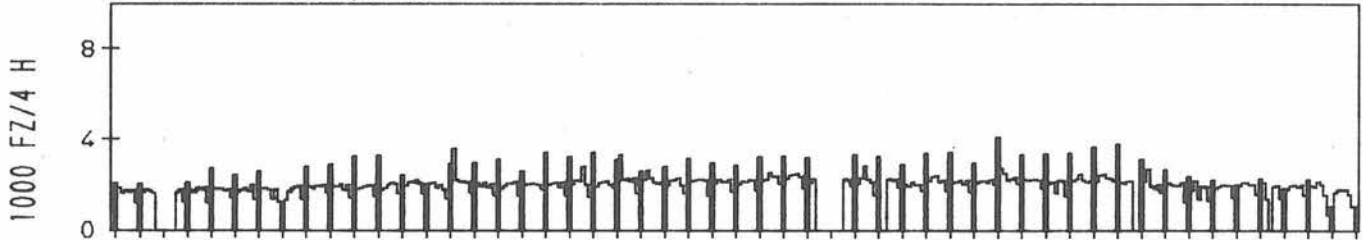
RICHTUNG NÖRD

DTV KFZ 7071
 MAX TAG MO-FR 8945 FR 15. 7.
 MAX TAG SO+FEI 9970 SO 18. 9.
 MAX TAG MO-SO 9970 SO 18. 9.

TAEGLICHE VERKEHRSMENGE



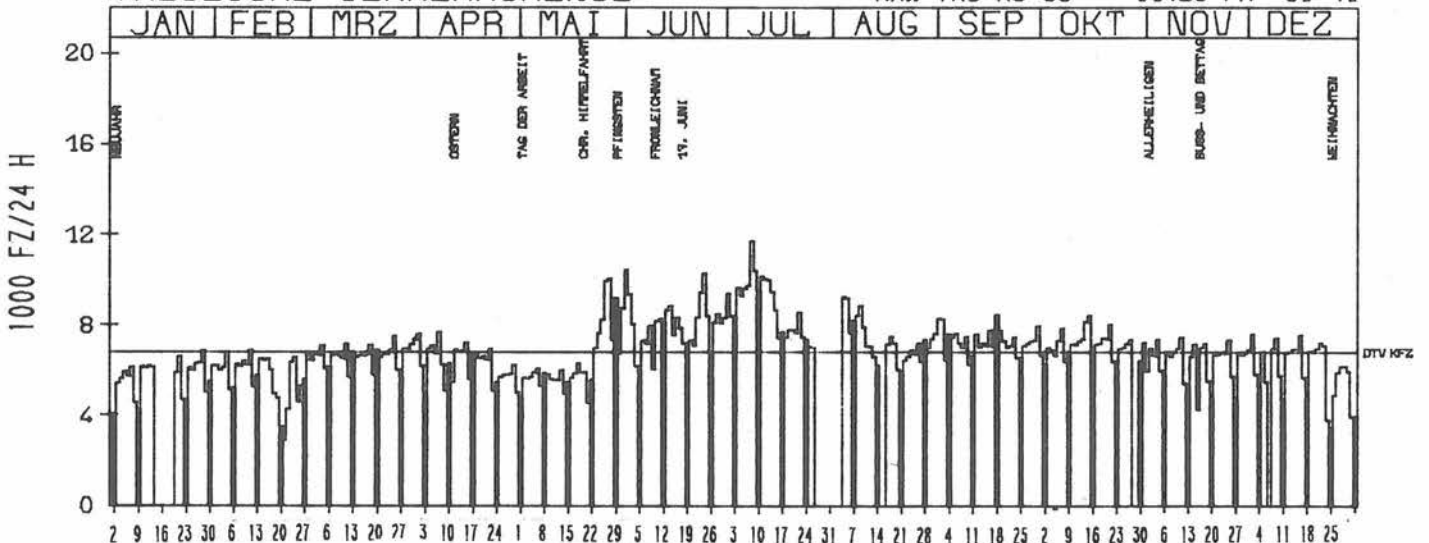
VERKEHRSMENGEN 15-19 UHR




RICHTUNG SÜED

DTV KFZ 6790
 MAX TAG MO-FR 11725 FR 8. 7.
 MAX TAG SO+FEI 9535 SO 10. 7.
 MAX TAG MO-SO 11725 FR 8. 7.

TAEGLICHE VERKEHRSMENGE



VERKEHRSMENGEN 15-19 UHR



JAHRESGANGLINIEN 1977

311


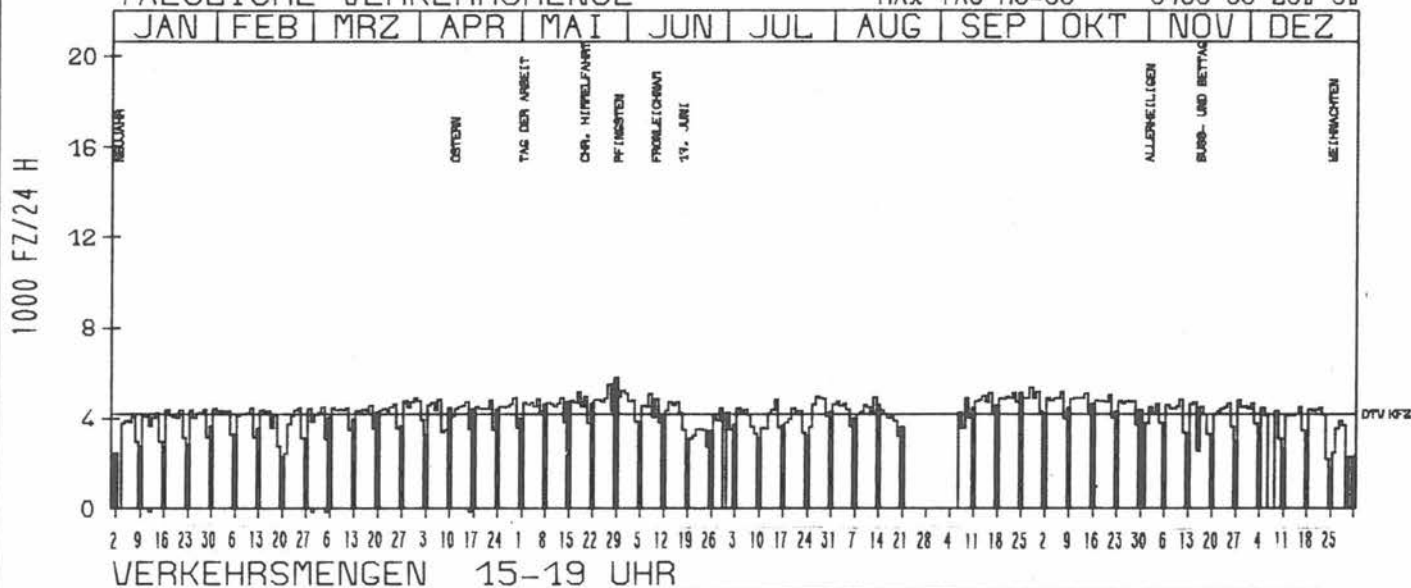
ZST: RHENS
NR.: 5711 7 016

LAND: RHEINLAND-PFALZ
STRASSE: B 9
KM: 94,4
NETZKNOTEN: 5611 022
5711 015

RICHTUNG NÖRD

DTV KFZ 4188
MAX TAG MO-FR 5362 MI 28. 9.
MAX TAG SO+FEI 5785 SO 29. 5.
MAX TAG MO-SO 5785 SO 29. 5.

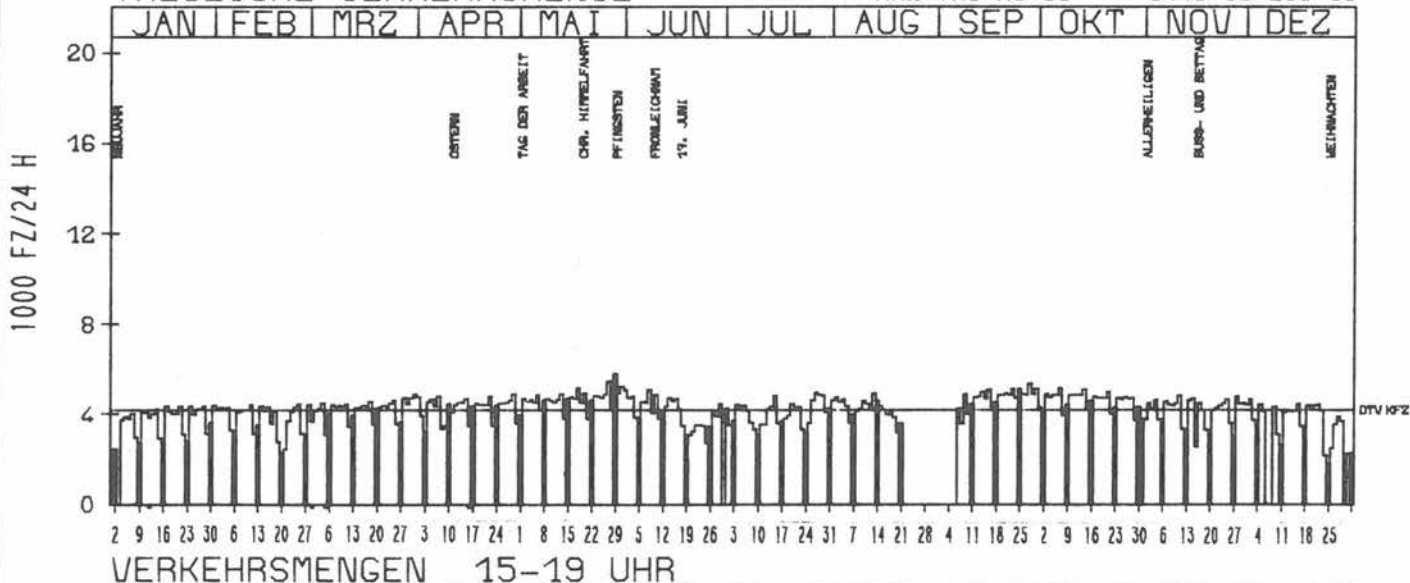
TÄGLICHE VERKEHRSMENGE



RICHTUNG SÜED

DTV KFZ 4176
MAX TAG MO-FR 5351 MI 28. 9.
MAX TAG SO+FEI 5773 SO 29. 5.
MAX TAG MO-SO 5773 SO 29. 5.

TÄGLICHE VERKEHRSMENGE



JAHRESGANGLINIEN 1977

312

ZST: OBERWESEL
 NR.: 5812 7 001

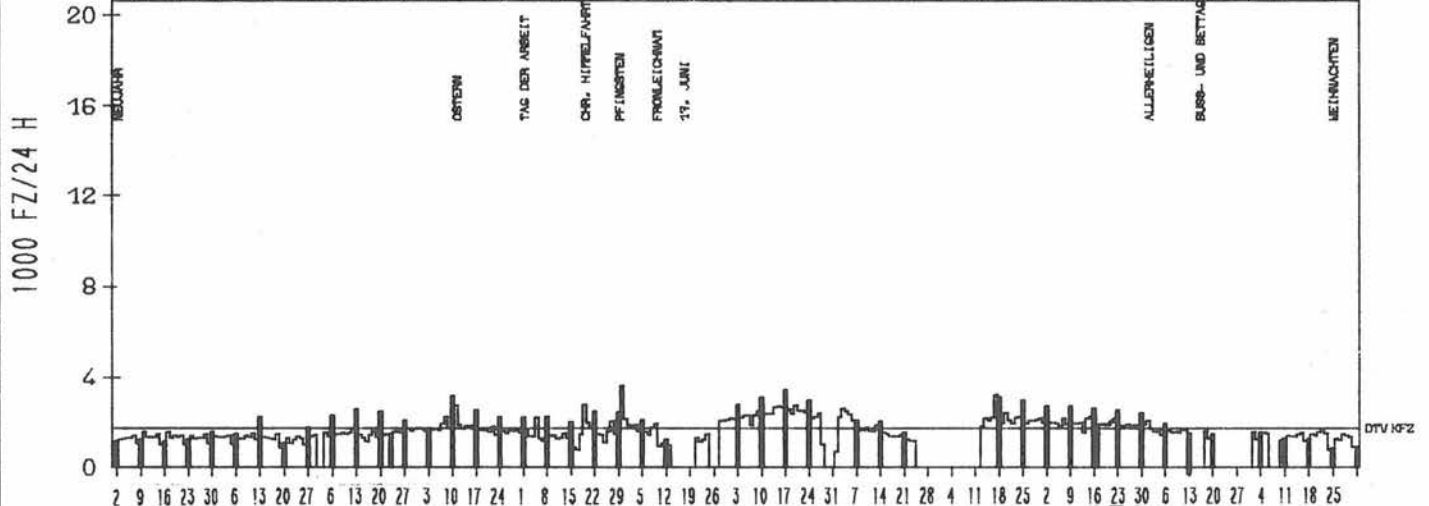
LAND: RHEINLAND-PFALZ
 STRASSE: B 9
 KM: 127,7
 NETZKNOTEN: 5912 070
 5812 002

RICHTUNG NÖRD


DTV KFZ 1744
 MAX TAG MO-FR 2764 MI 20. 7.
 MAX TAG SO+FEI 3629 MO 30. 5.
 MAX TAG MO-SO 3629 MO 30. 5.

TÄGLICHE VERKEHRSMENGE

JAN FEB MRZ APR MAI JUN JUL AUG SEP OKT NOV DEZ



VERKEHRSMENGEN 15-19 UHR

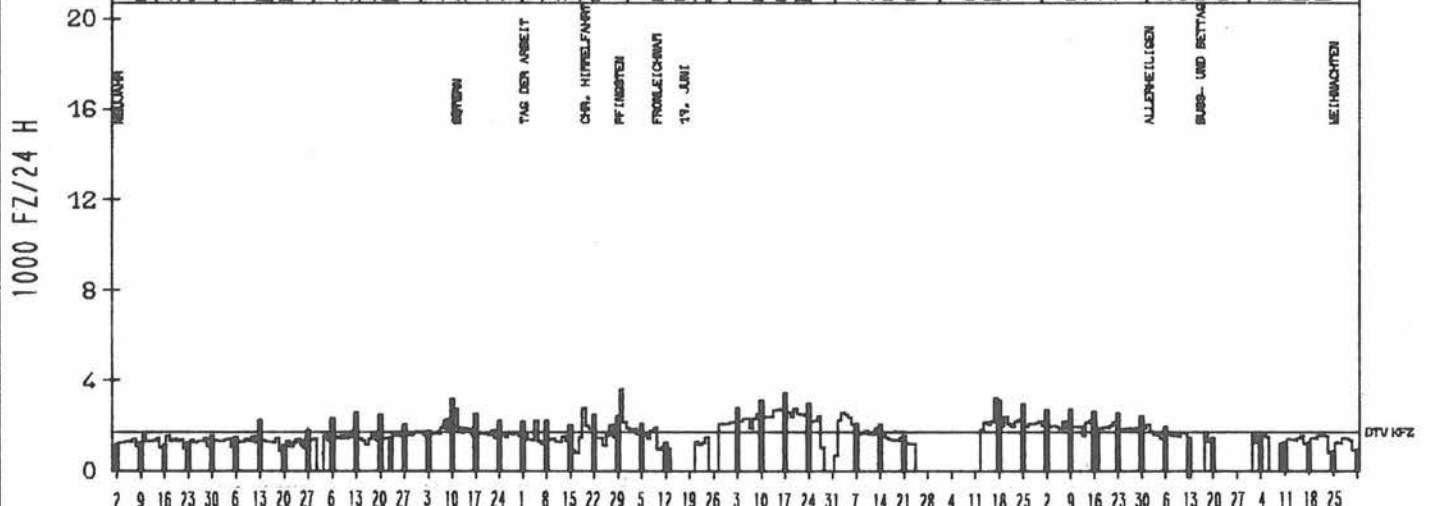


RICHTUNG SÜED


DTV KFZ 1732
 MAX TAG MO-FR 2751 MI 20. 7.
 MAX TAG SO+FEI 3616 MO 30. 5.
 MAX TAG MO-SO 3616 MO 30. 5.

TÄGLICHE VERKEHRSMENGE

JAN FEB MRZ APR MAI JUN JUL AUG SEP OKT NOV DEZ



VERKEHRSMENGEN 15-19 UHR



JAHRESGANGLINIEN 1977

313

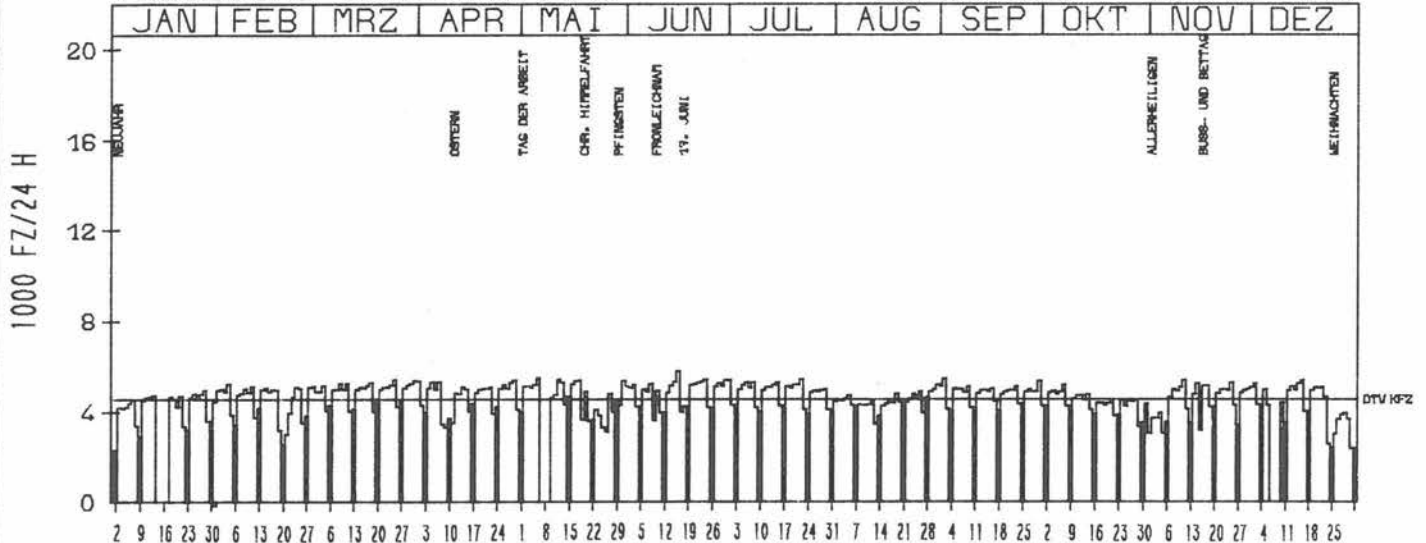
ZST: NIERSTEIN
 NR.: 6116 7 219 (7019)

LAND: RHEINLAND-PFALZ
 STRASSE: B 9
 KM:
 NETZKNOTEN: 6116 451
 6116 356

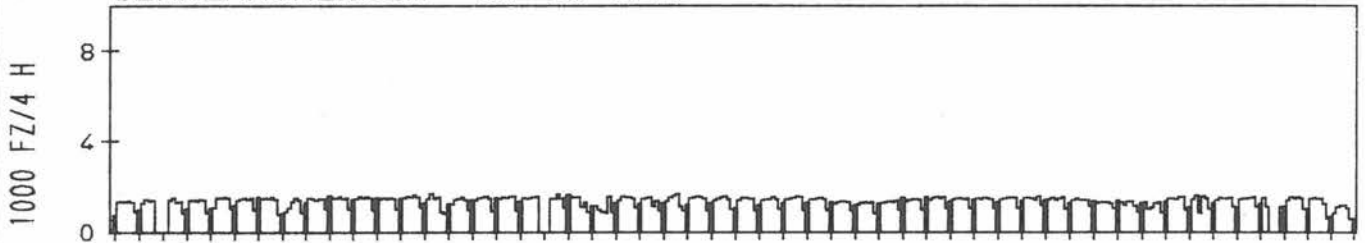
RICHTUNG NÖRD

DTV KFZ 4535
 MAX TAG MO-FR 5480 FR 6. 5.
 MAX TAG SO+FEI 4665 SO 15. 5.
 MAX TAG MO-SO 5783 DO 16. 6.

TÄGLICHE VERKEHRSMENGE



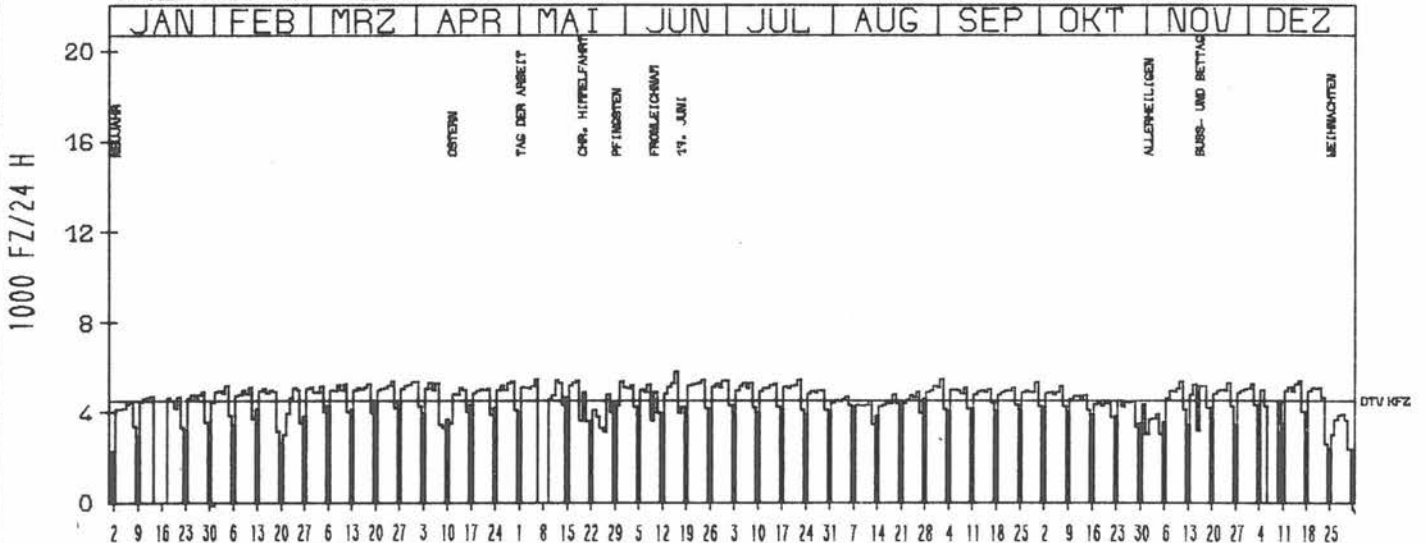
VERKEHRSMENGEN 15-19 UHR



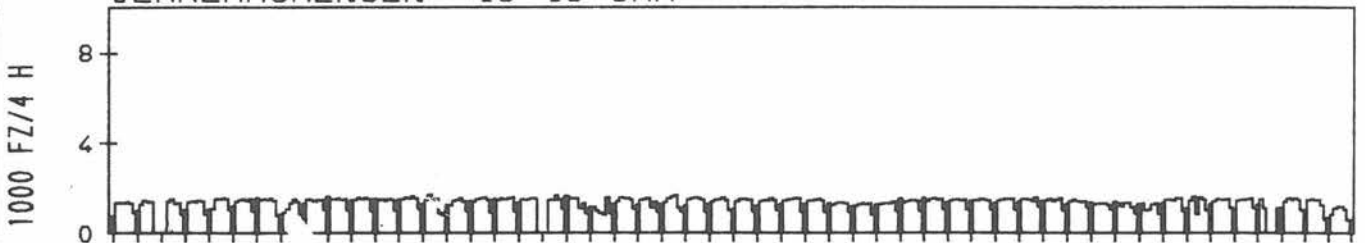
RICHTUNG SÜED

DTV KFZ 4523
 MAX TAG MO-FR 5466 FR 6. 5.
 MAX TAG SO+FEI 4649 SO 15. 5.
 MAX TAG MO-SO 5771 DO 16. 6.

TÄGLICHE VERKEHRSMENGE



VERKEHRSMENGEN 15-19 UHR



JAHRESGANGLINIEN 1977

314

ZST: WÖRMS

LAND: RHEINLAND-PFALZ
STRASSE: B 9

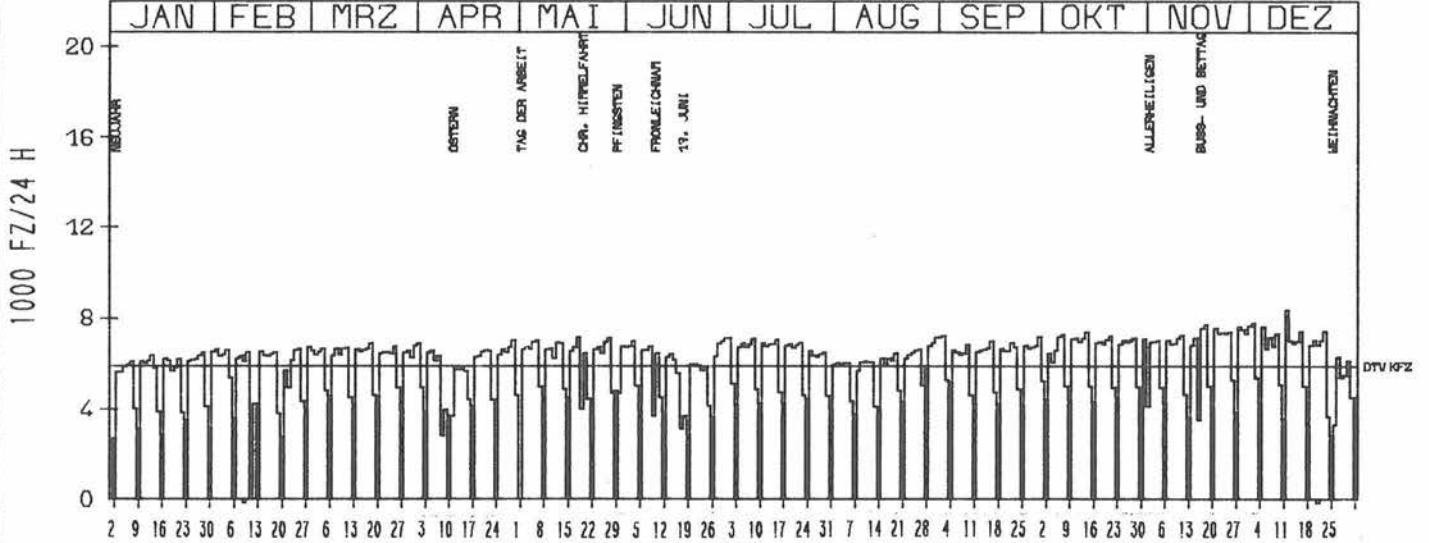
NR.: 6316 7 029

KM:
NETZKNOTEN: 6316 364
6316 363

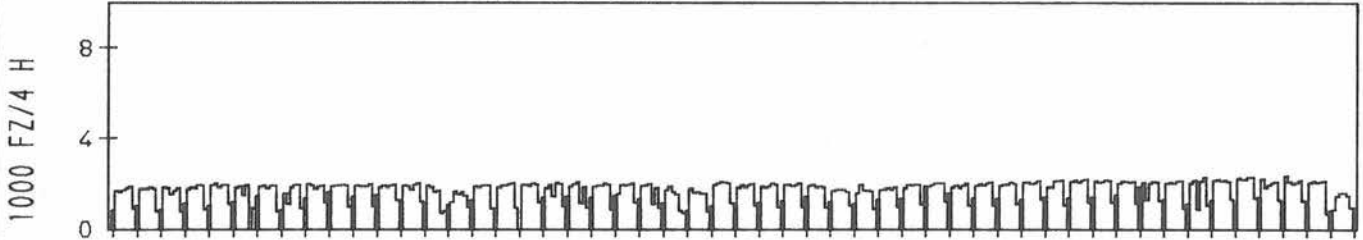
RICHTUNG NÖRD

DTV KFZ 5871
MAX TAG MO-FR 8355 MO 12. 12. a
MAX TAG SO+FEI 5886 SO 28. 8. a
MAX TAG MO-SO 8355 MO 12. 12. a

TÄGLICHE VERKEHRSMENGE



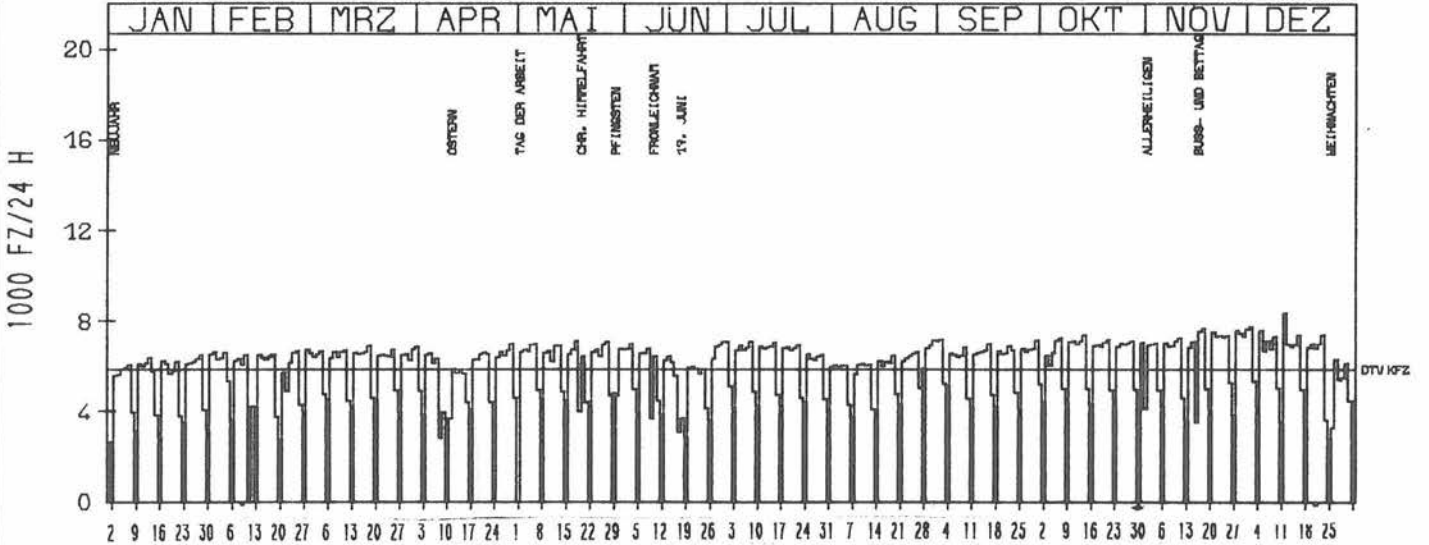
VERKEHRSMENGEN 15-19 UHR



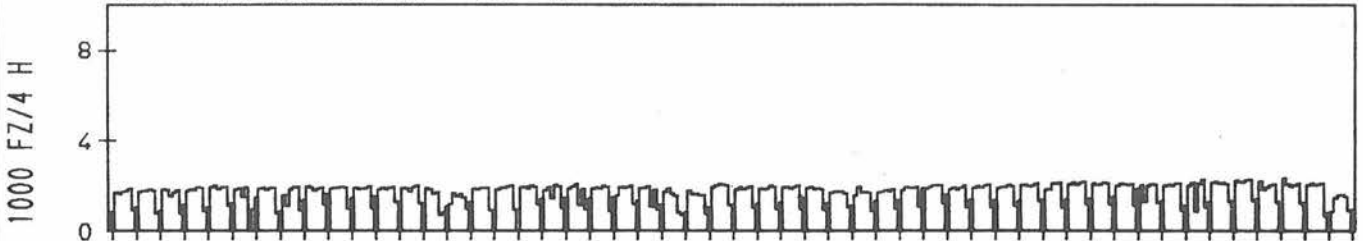
RICHTUNG SÜED

DTV KFZ 5859
MAX TAG MO-FR 8340 MO 12. 12. a
MAX TAG SO+FEI 5874 SO 28. 8. a
MAX TAG MO-SO 8340 MO 12. 12. a

TÄGLICHE VERKEHRSMENGE



VERKEHRSMENGEN 15-19 UHR



JAHRESGANGLINIEN 1977

315

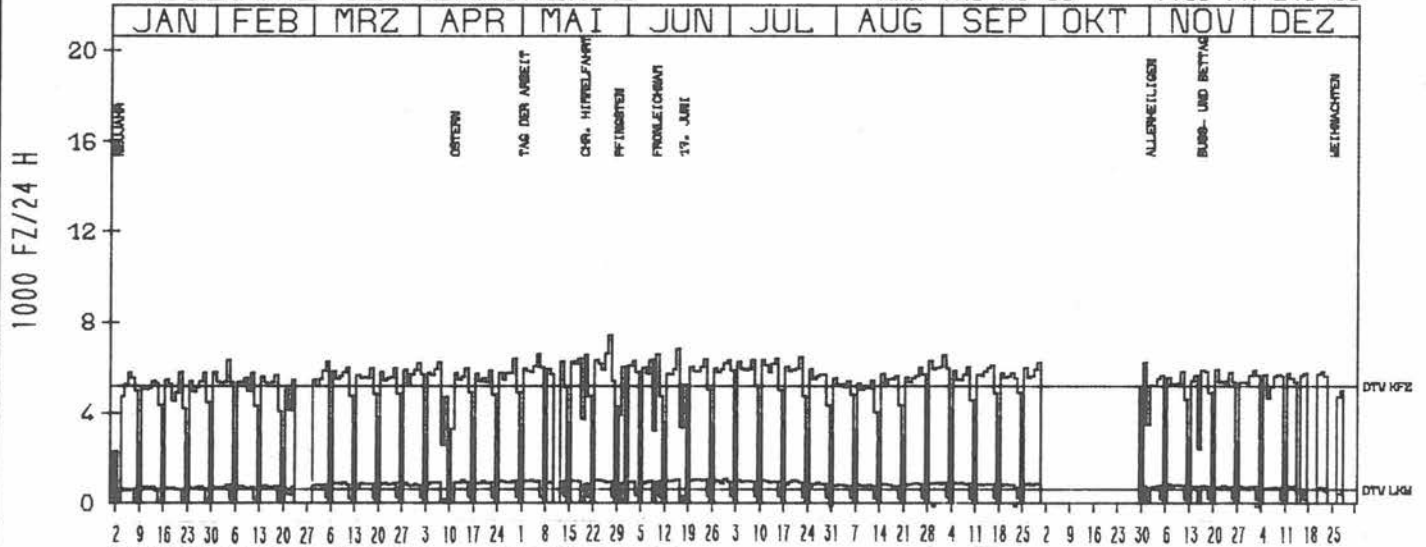
ZST: RÖXHEIM
 NR.: 6416 7 202 (7002)

LAND: RHEINLAND-PFALZ
 STRASSE: B 9
 KM: 31,3
 NETZKNOTEN: 6416 201
 6416 203

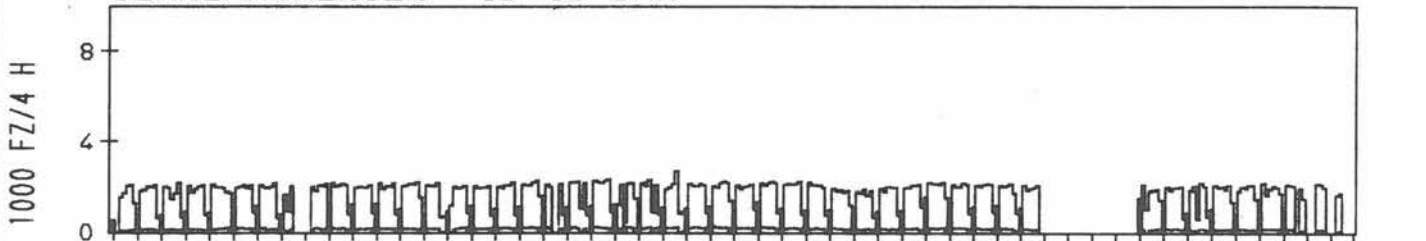
RICHTUNG NÖRD

DTV KFZ 5187
 DTV LKW 612 = 11,79 %
 MAX TAG MO-FR 6622 DO 26,5 %
 MAX TAG SO+FEI 5234 SO 28,8 %
 MAX TAG MO-SO 7418 FR 27,5 %

TÄGLICHE VERKEHRSMENGE



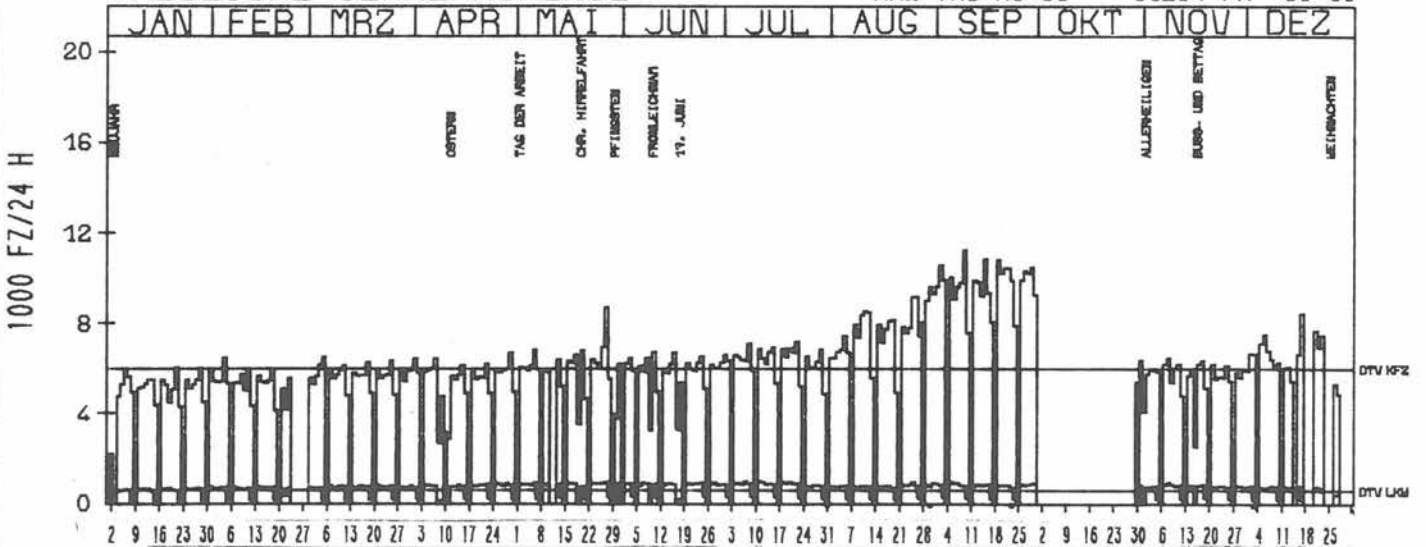
VERKEHRSMENGEN 15-19 UHR



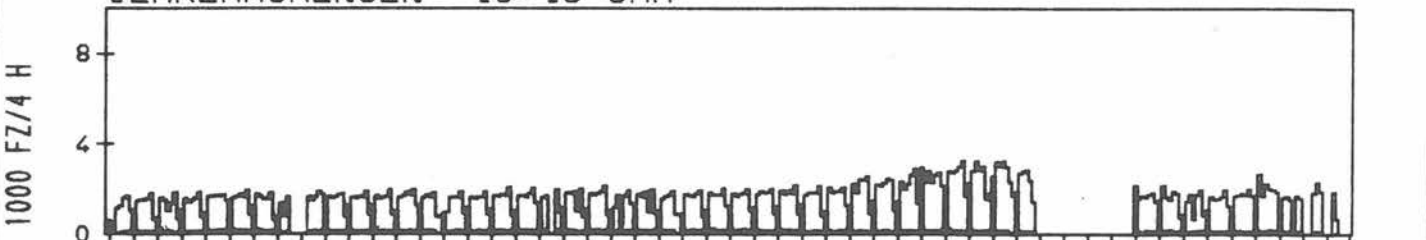
RICHTUNG SÜED

DTV KFZ 5970
 DTV LKW 574 = 9,62 %
 MAX TAG MO-FR 11237 FR 9,9 %
 MAX TAG SO+FEI 8040 SO 28,8 %
 MAX TAG MO-SO 11237 FR 9,9 %

TÄGLICHE VERKEHRSMENGE



VERKEHRSMENGEN 15-19 UHR



JAHRESGANGLINIEN 1977

316

ZST: RINKENBERGER HÖF
 NR.: 6616 7 010

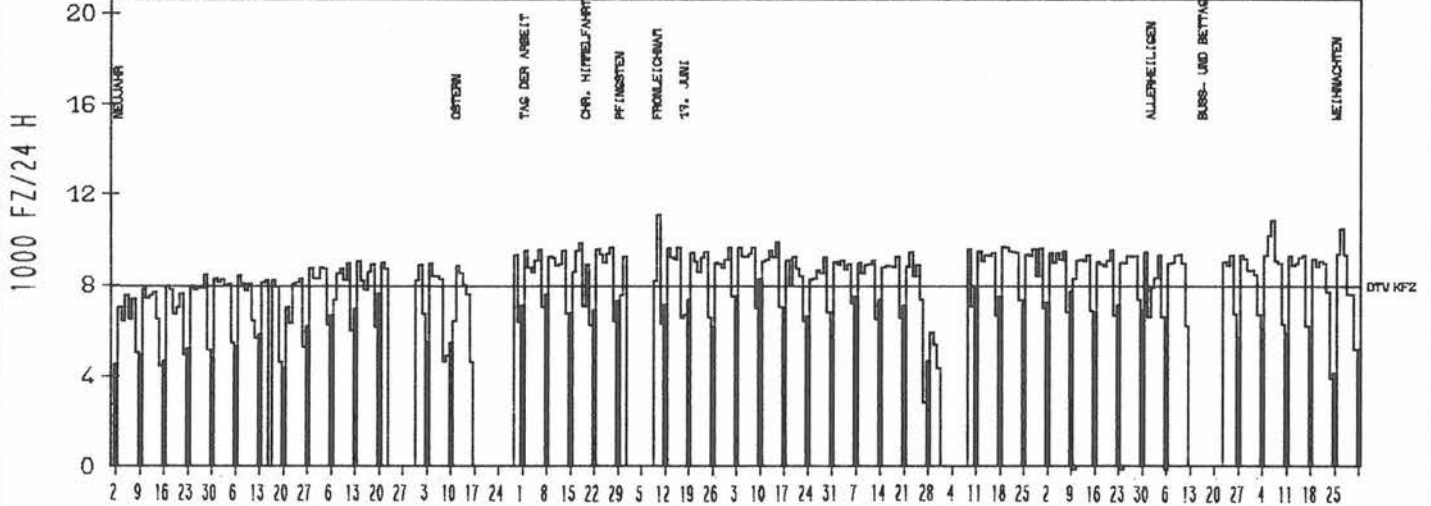
LAND: RHEINLAND-PFALZ
 STRASSE: B 9
 KM: 4,4
 NETZKNOTEN: 6516 058
 6516 067

RICHTUNG NÖRD

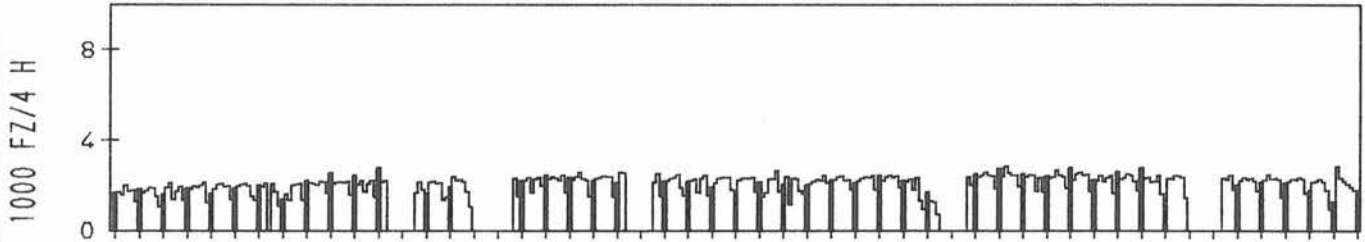
DTV KFZ 7944
 MAX TAG MO-FR 11073 FR 10. 6.
 MAX TAG SO+FEI 9379 MO 26. 12.
 MAX TAG MO-SO 11073 FR 10. 6.

TAEGLICHE VERKEHRSMENGE

JAN | FEB | MRZ | APR | MAI | JUN | JUL | AUG | SEP | OKT | NOV | DEZ



VERKEHRSMENGEN 15-19 UHR

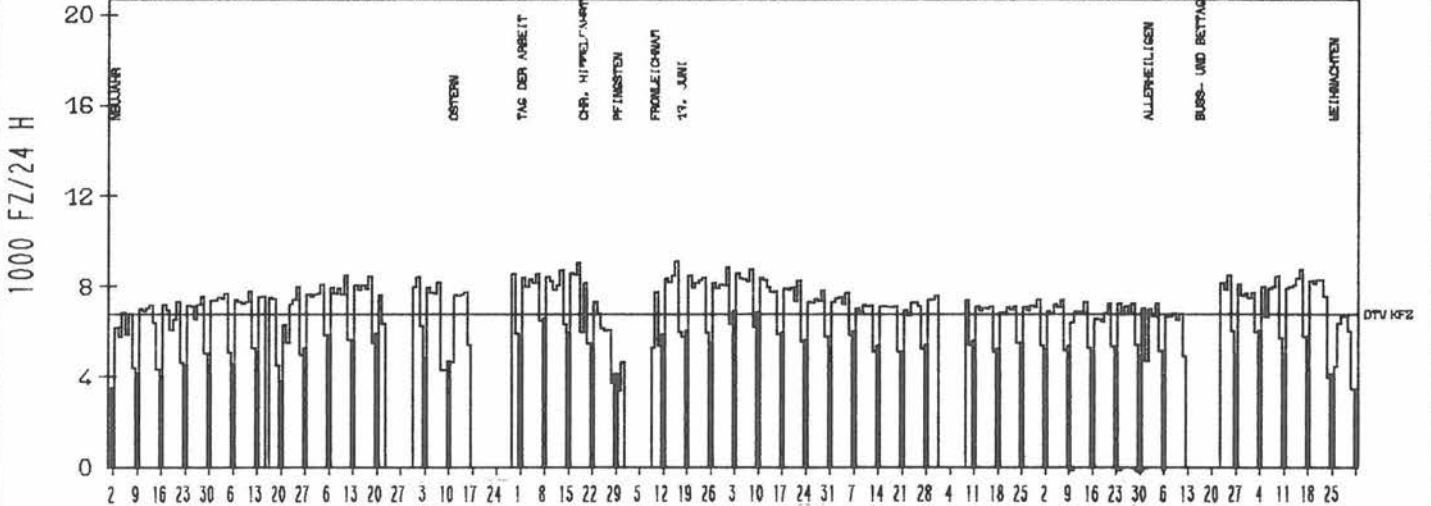


RICHTUNG SÜED

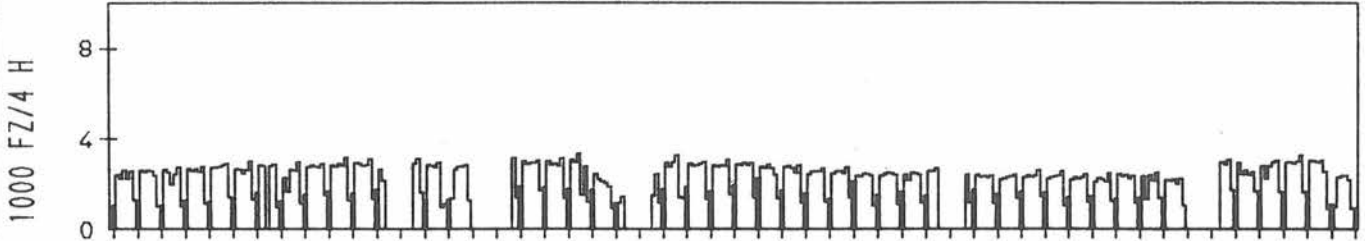
DTV KFZ 6749
 MAX TAG MO-FR 8834 FR 1. 7.
 MAX TAG SO+FEI 6872 SO 3. 7.
 MAX TAG MO-SO 9130 DO 16. 6.

TAEGLICHE VERKEHRSMENGE

JAN | FEB | MRZ | APR | MAI | JUN | JUL | AUG | SEP | OKT | NOV | DEZ



VERKEHRSMENGEN 15-19 UHR



JAHRESGANGLINIEN 1977

317

ZST: FEHRBACH
 NR.: 6711 7 005

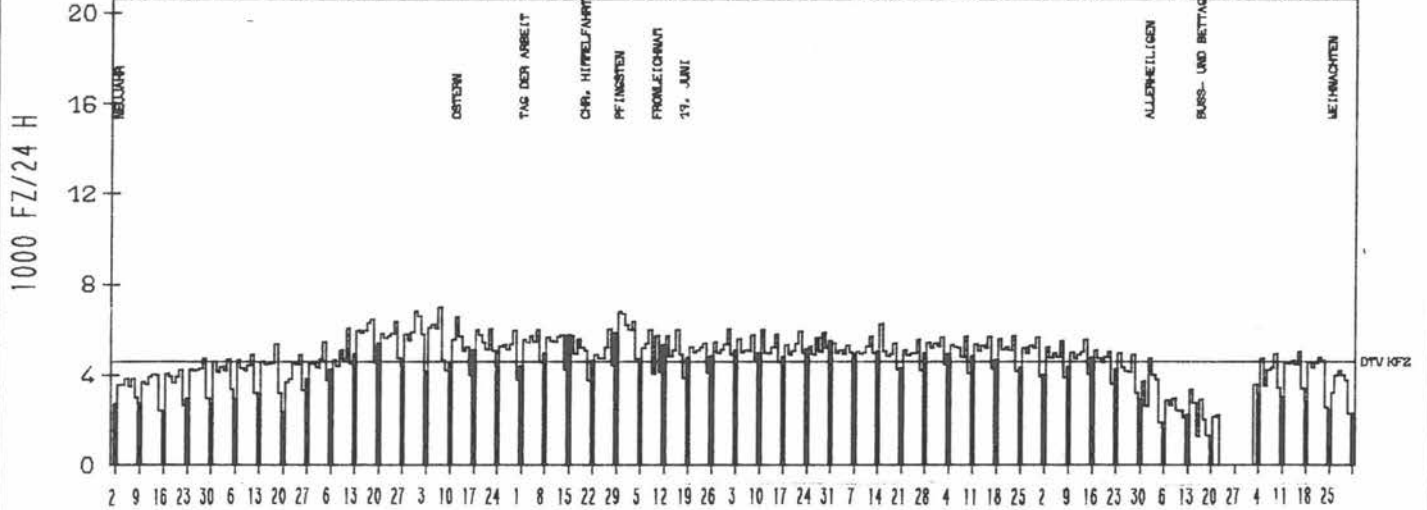
LAND: RHEINLAND-PFALZ
 STRASSE: B 10
 KM: 17,9
 NETZKNOTEN: 6710 038
 6711 032

RICHTUNG OST

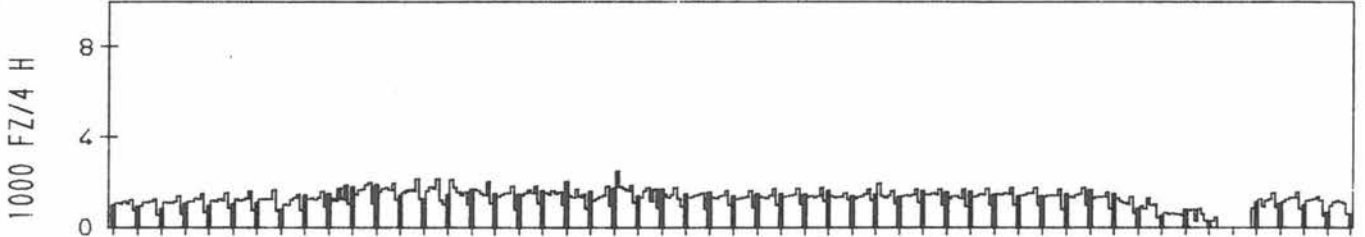
DTV KFZ 4584
 MAX TAG MO-FR 6809 DO 31,3
 MAX TAG SO+FEI 6772 MO 30,5
 MAX TAG MO-SO 6989 DO 7,4

TAEGLICHE VERKEHRSMENGE

JAN | FEB | MRZ | APR | MAI | JUN | JUL | AUG | SEP | OKT | NOV | DEZ



VERKEHRSMENGEN 15-19 UHR

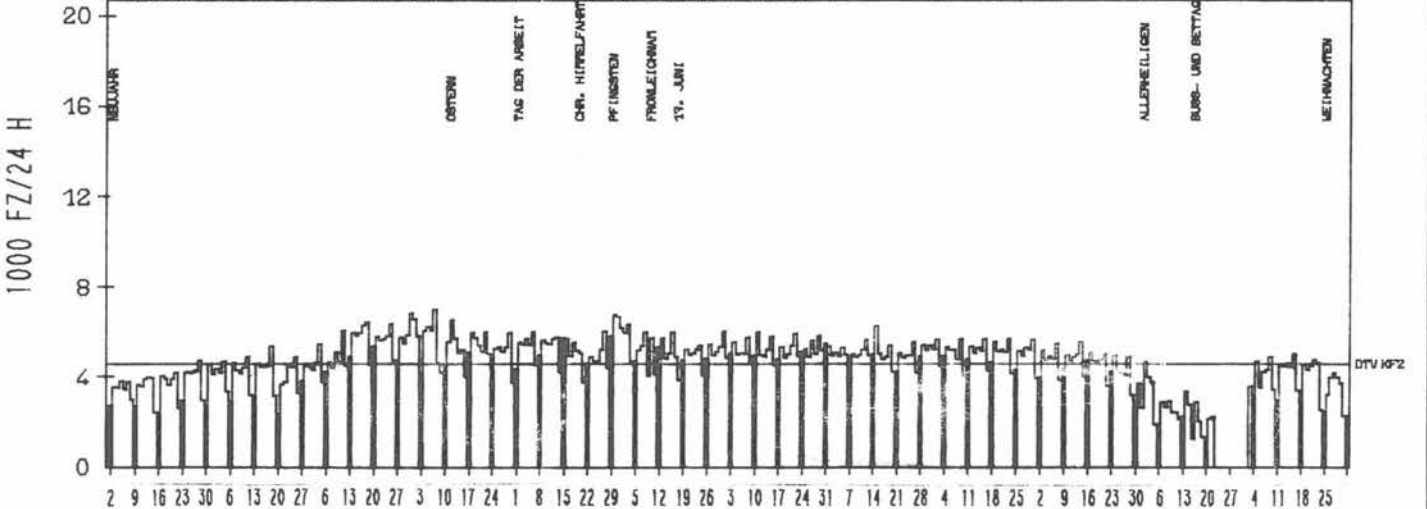


RICHTUNG WEST

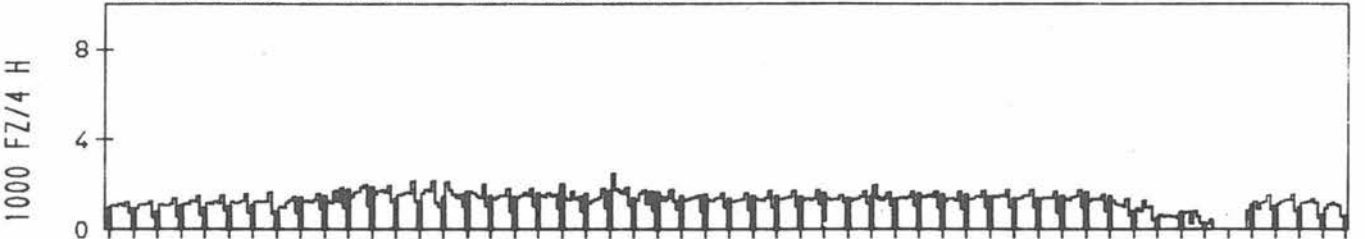
DTV KFZ 4572
 MAX TAG MO-FR 6803 DO 31,3
 MAX TAG SO+FEI 6761 MO 30,5
 MAX TAG MO-SO 6972 DO 7,4

TAEGLICHE VERKEHRSMENGE

JAN | FEB | MRZ | APR | MAI | JUN | JUL | AUG | SEP | OKT | NOV | DEZ



VERKEHRSMENGEN 15-19 UHR



JAHRESGANGLINIEN 1977

318

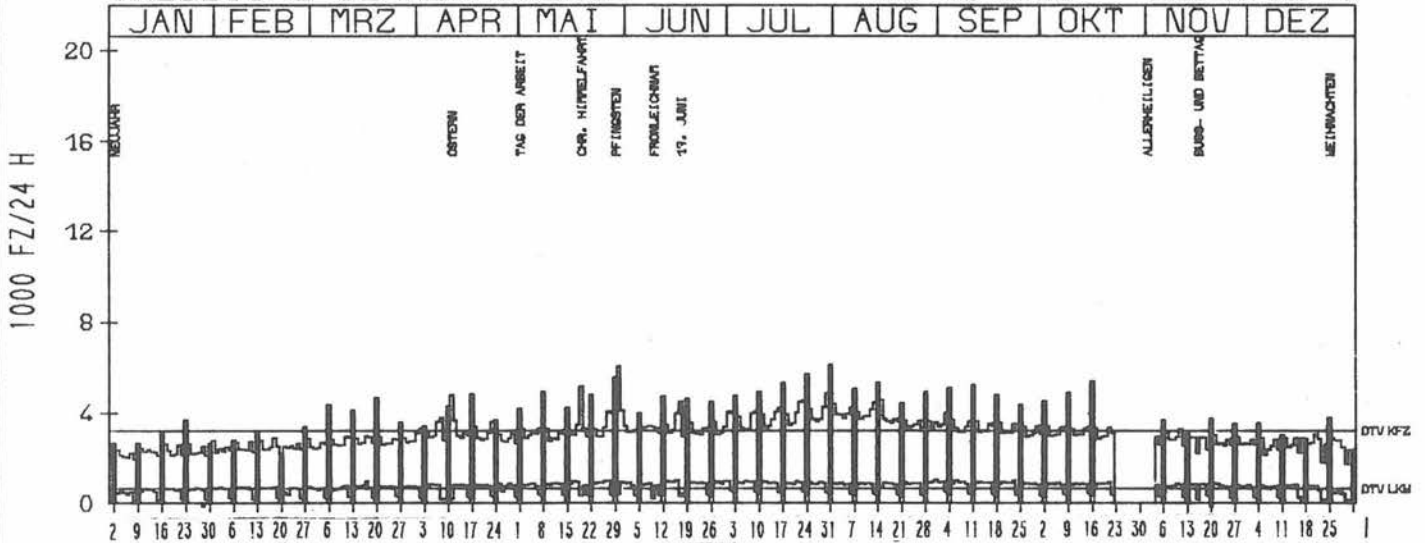
ZST: WILGERTSWIESEN
 NR.: 6713 7 030

LAND: RHEINLAND-PFALZ
 STRASSE: B 10
 KM: 49,4
 NETZKNOTEN: 6713 008
 6713 004

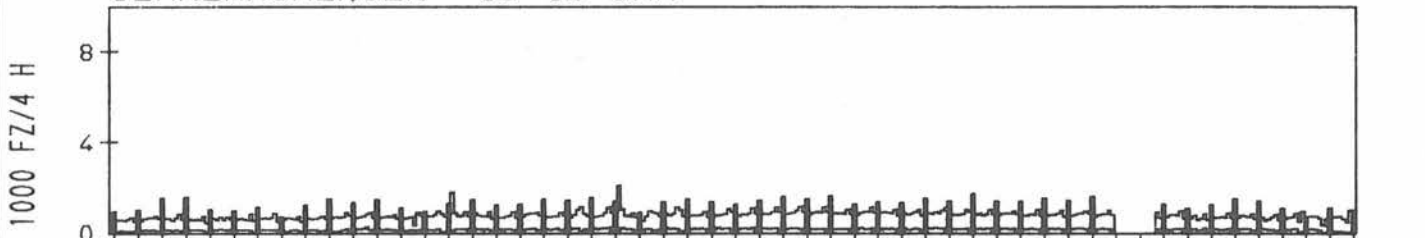
RICHTUNG OST

DTV KFZ 3231
 DTV LKW 636 = 19,68 %
 MAX TAG MO-FR 4557 MO 15,8 %
 MAX TAG SO+FEI 6123 SO 31,7 %
 MAX TAG MO-SO 6123 SO 31,7 %

TAEGLICHE VERKEHRSMENGE



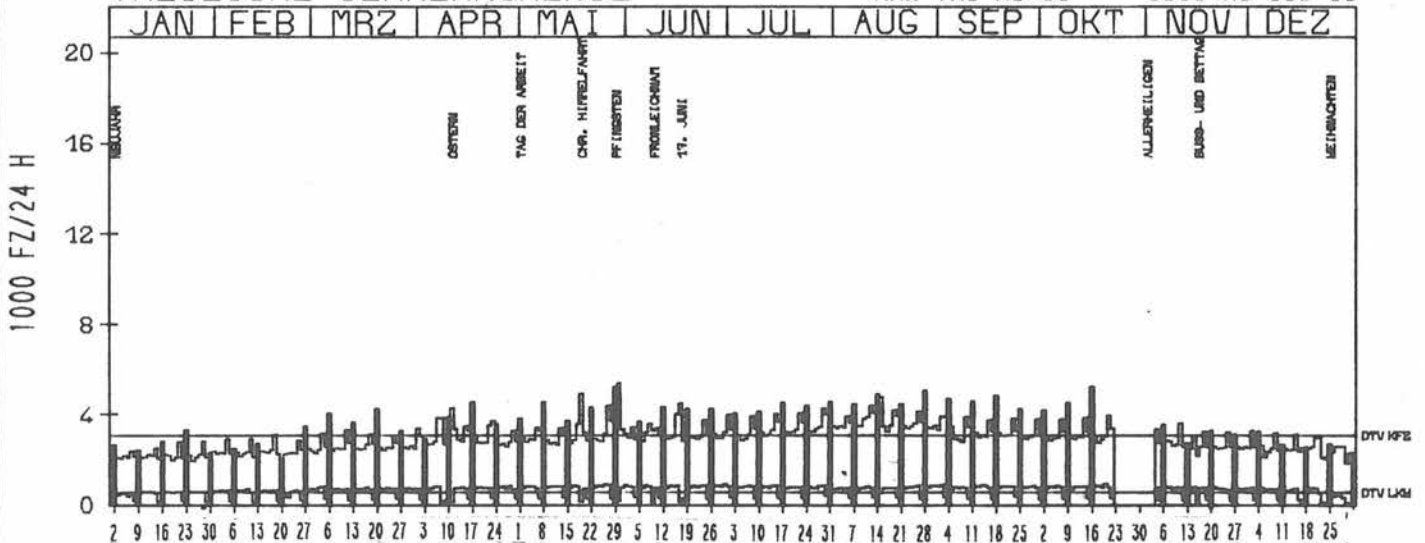
VERKEHRSMENGEN 15-19 UHR




RICHTUNG WEST

DTV KFZ 3085
 DTV LKW 559 = 18,12 %
 MAX TAG MO-FR 4756 MO 15,8 %
 MAX TAG SO+FEI 5396 MO 30,5 %
 MAX TAG MO-SO 5396 MO 30,5 %

TAEGLICHE VERKEHRSMENGE



VERKEHRSMENGEN 15-19 UHR



JAHRESGANGLINIEN 1977

319

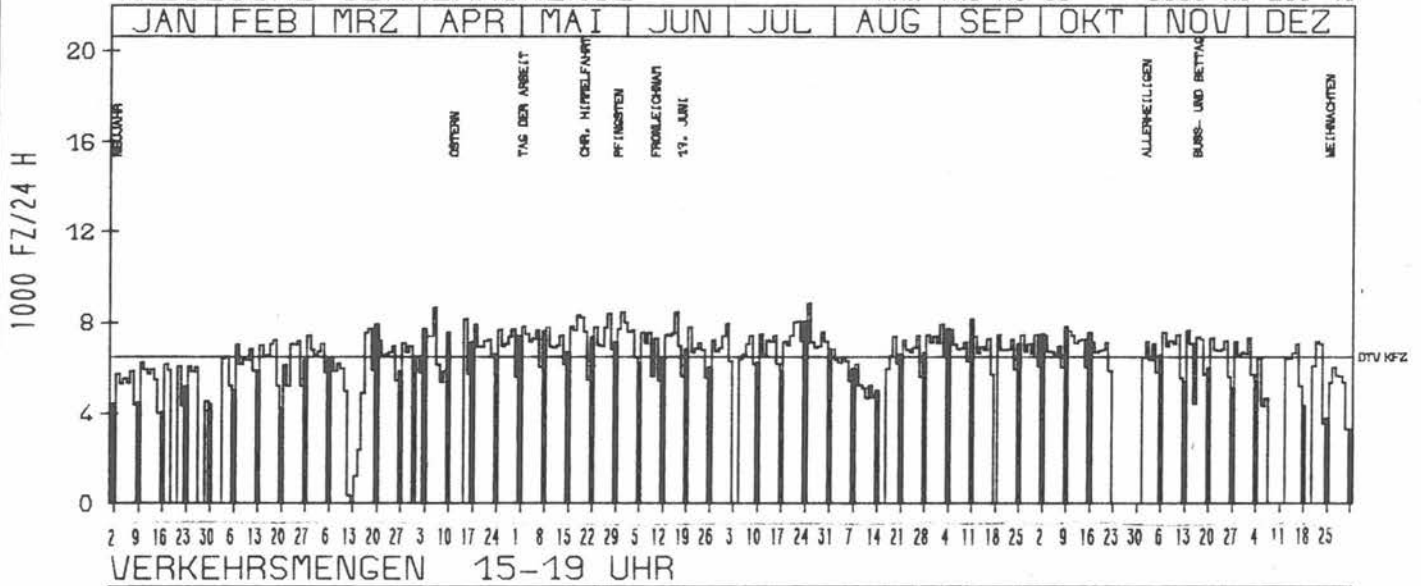
ZST: KANDEL 1
 NR.: 6915 7 045

LAND: RHEINLAND-PFALZ
 STRASSE: B 10
 KM: 86,9
 NETZKNOTEN: 6915 090
 6915 071

RICHTUNG NÖRD

TAEGLICHE VERKEHRSMENGE

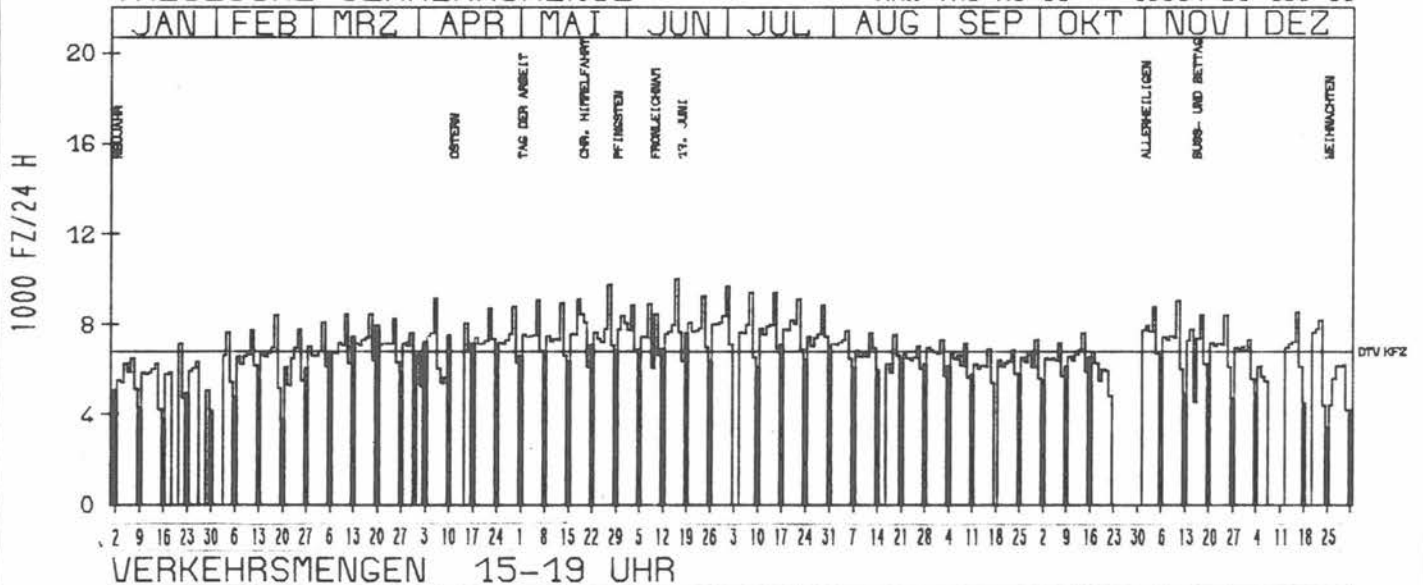
DTV KFZ 6489
 MAX TAG MO-FR 8865 MO 25. 7.
 MAX TAG SO+FEI 8210 DO 19. 5.
 MAX TAG MO-SO 8865 MO 25. 7.



RICHTUNG SÜED

TAEGLICHE VERKEHRSMENGE

DTV KFZ 6776
 MAX TAG MO-FR 9667 FR 1. 7.
 MAX TAG SO+FEI 8458 DO 19. 5.
 MAX TAG MO-SO 10004 DO 16. 6.



JAHRESGANGLINIEN 1977

320

ZST: HÖCHSPEYER
 NR.: 6513 7 017

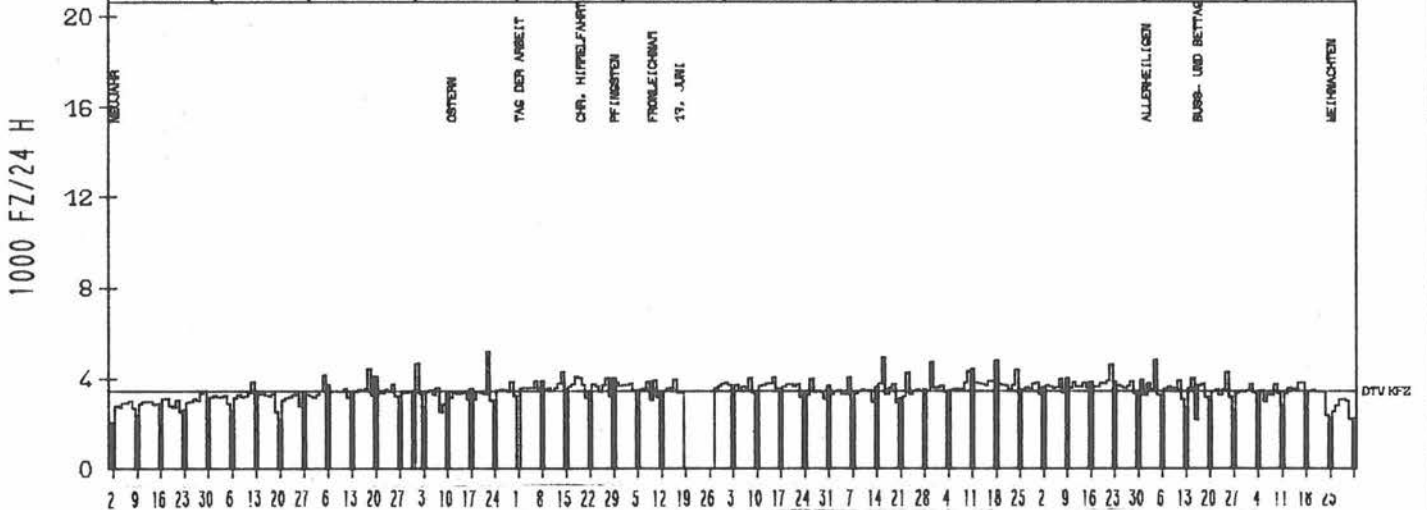
LAND: RHEINLAND-PFALZ
 STRASSE: B 37
 KM: 10,5
 NETZKNOTEN: 6513 008
 6513 000

RICHTUNG OST

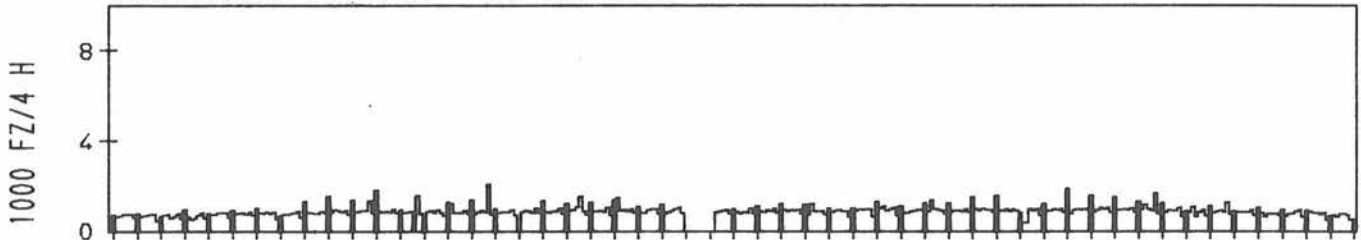
DTV KFZ 3445
 MAX TAG MO-FR 5182 FR 22, 4
 MAX TAG SO+FEI 4794 SO 18, 9
 MAX TAG MO-SO 5182 FR 22, 4

TÄGLICHE VERKEHRSMENGE

JAN FEB MRZ APR MAI JUN JUL AUG SEP OKT NOV DEZ



VERKEHRSMENGEN 15-19 UHR

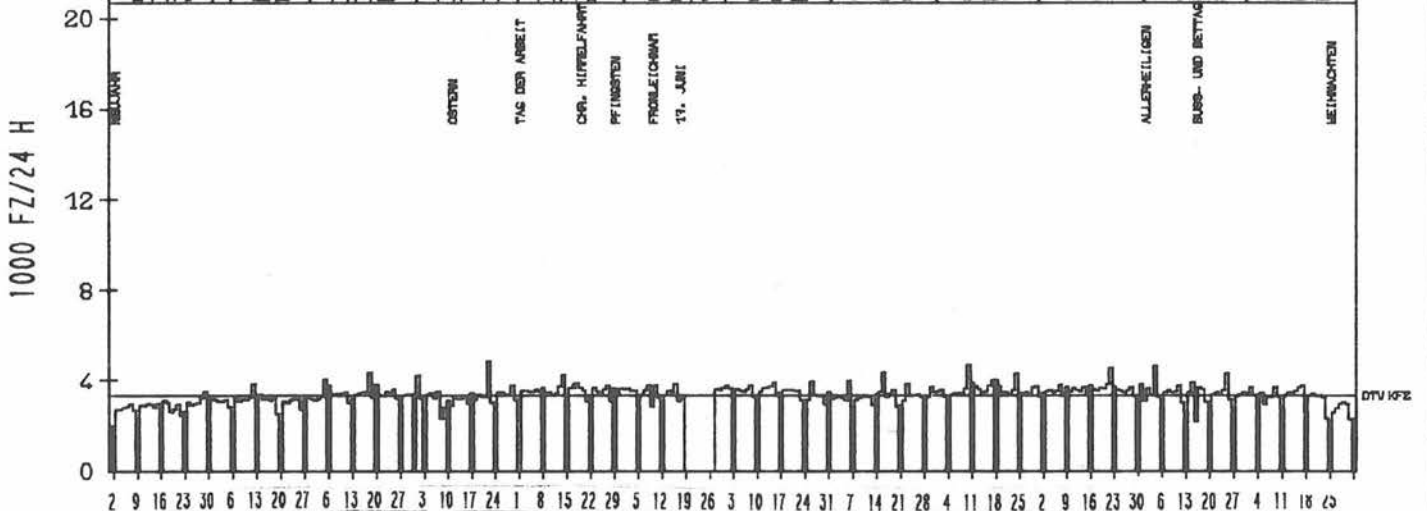


RICHTUNG WEST


DTV KFZ 3348
 MAX TAG MO-FR 4841 FR 22, 4
 MAX TAG SO+FEI 4021 SO 18, 9
 MAX TAG MO-SO 4841 FR 22, 4

TÄGLICHE VERKEHRSMENGE

JAN FEB MRZ APR MAI JUN JUL AUG SEP OKT NOV DEZ



VERKEHRSMENGEN 15-19 UHR



JAHRESGANGLINIEN 1977

321

ZST: NEUSTADT (WEINSTRASSE)

LAND: RHEINLAND-PFALZ

NR.: 6614 7 077

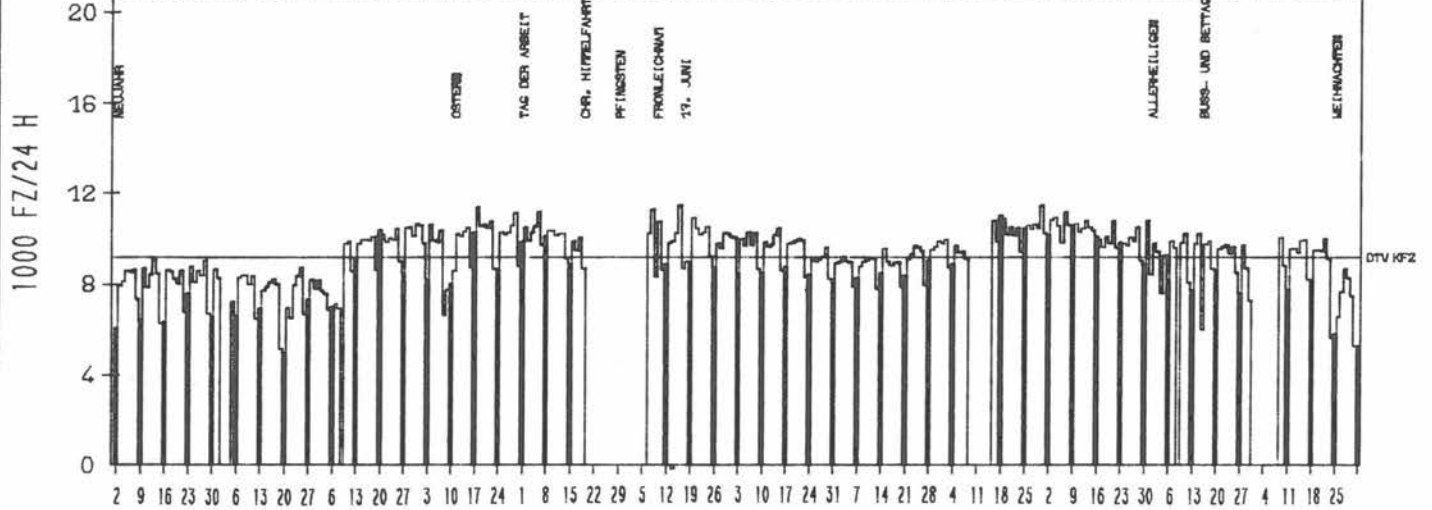
STRASSE: B 38
 KM: 1,7
 NETZKNOTEN: 6614 012
 6615 009

RICHTUNG NÖRD

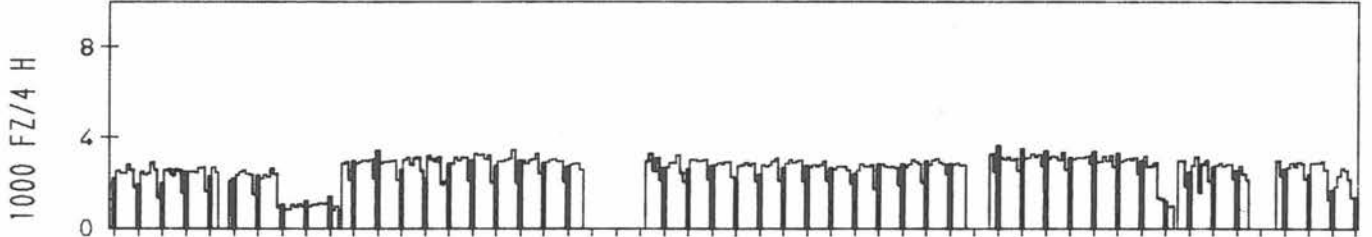
DTV KFZ 9175
 MAX TAG MO-FR 11442 FR 30, 9
 MAX TAG SO+FEI 11011 SO 18, 9
 MAX TAG MO-SO 11491 DO 16, 6

TÄGLICHE VERKEHRSMENGE

JAN | FEB | MRZ | APR | MAI | JUN | JUL | AUG | SEP | OKT | NOV | DEZ



VERKEHRSMENGEN 15-19 UHR

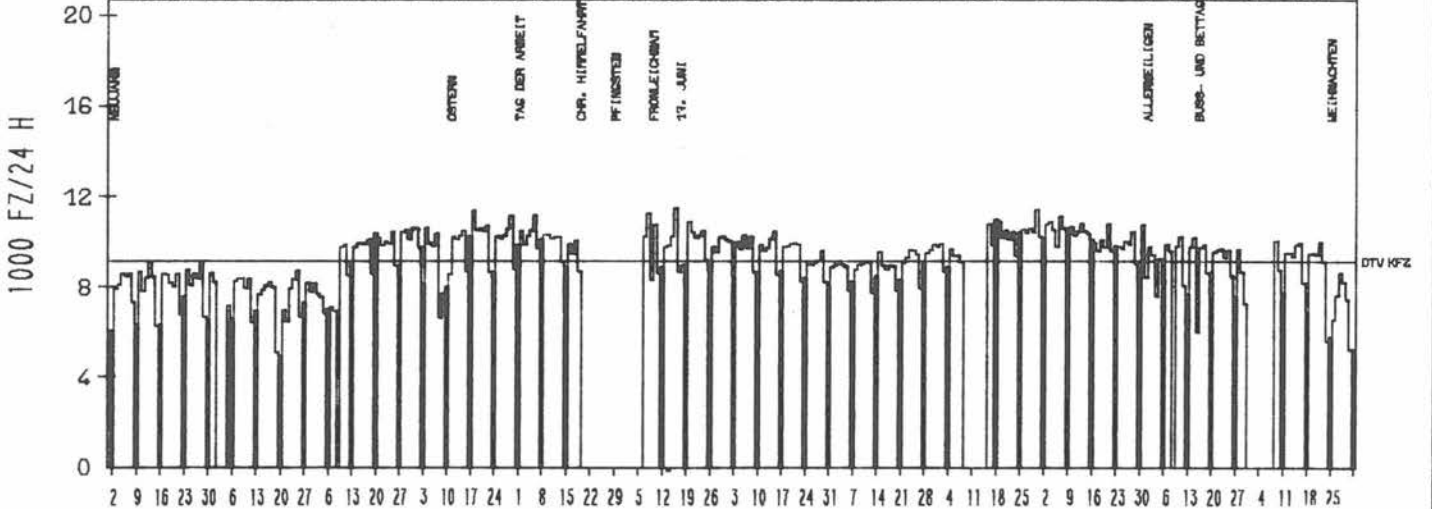


RICHTUNG SÜED

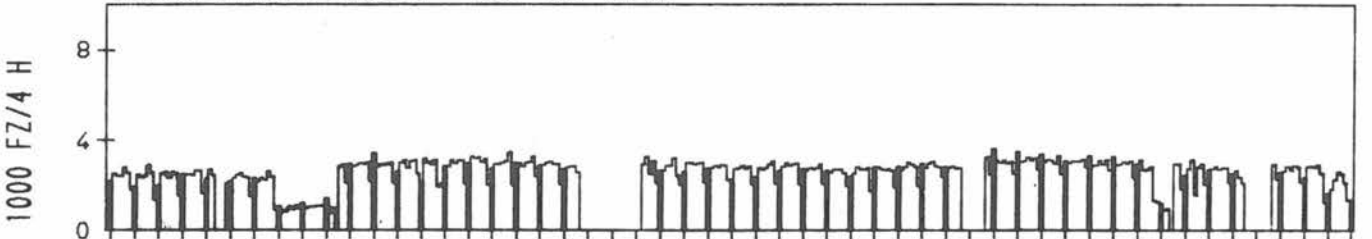
DTV KFZ 9163
 MAX TAG MO-FR 11428 FR 30, 9
 MAX TAG SO+FEI 10999 SO 18, 9
 MAX TAG MO-SO 11474 DO 16, 6

TÄGLICHE VERKEHRSMENGE

JAN | FEB | MRZ | APR | MAI | JUN | JUL | AUG | SEP | OKT | NOV | DEZ



VERKEHRSMENGEN 15-19 UHR



JAHRESGANGLINIEN 1977

322

ZST: ALZEY

LAND: RHEINLAND-PFALZ

NR.: 6214 7 048

STRASSE: B 40

KM: 33,1

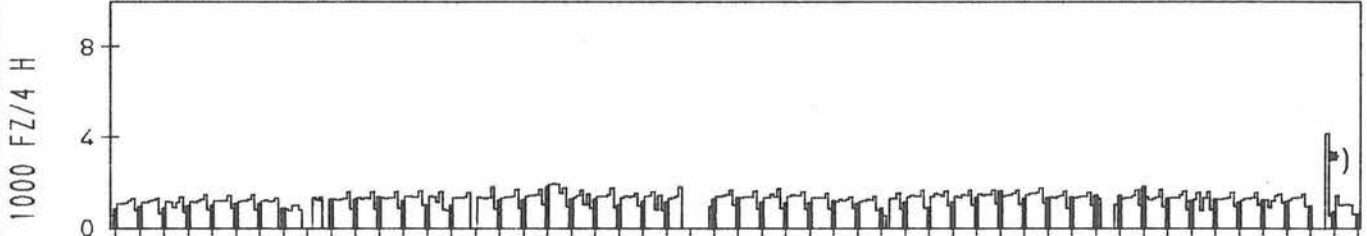
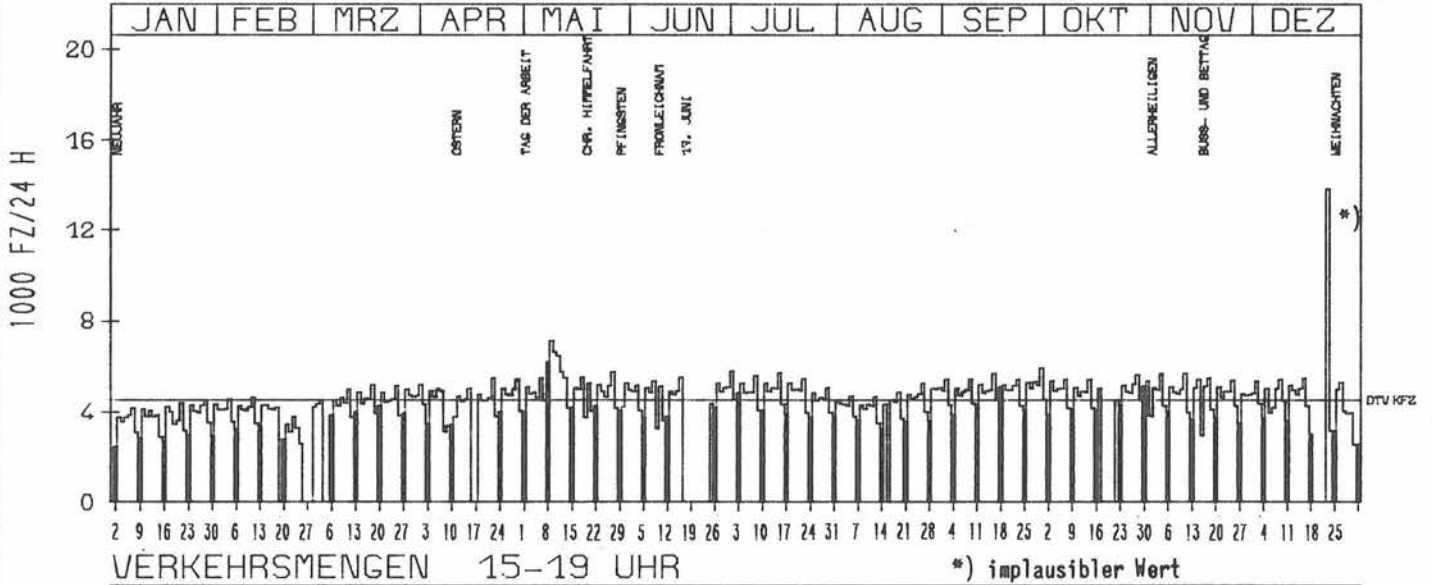
NETZKNOTEN: 6214 022

6214 006

RICHTUNG NÖRD

DTV KFZ 4520
 MAX TAG MO-FR 7123 MO 9. 5.
 MAX TAG SO+FEI 6178 SO 8. 5.*
 MAX TAG MO-SO 13803 FR 23. 12.*

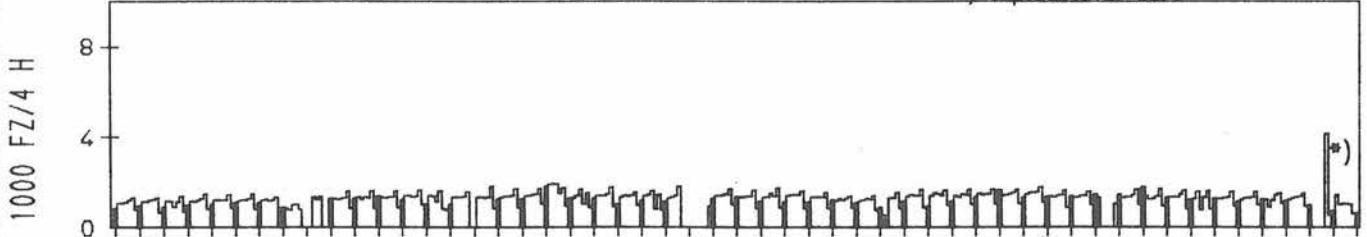
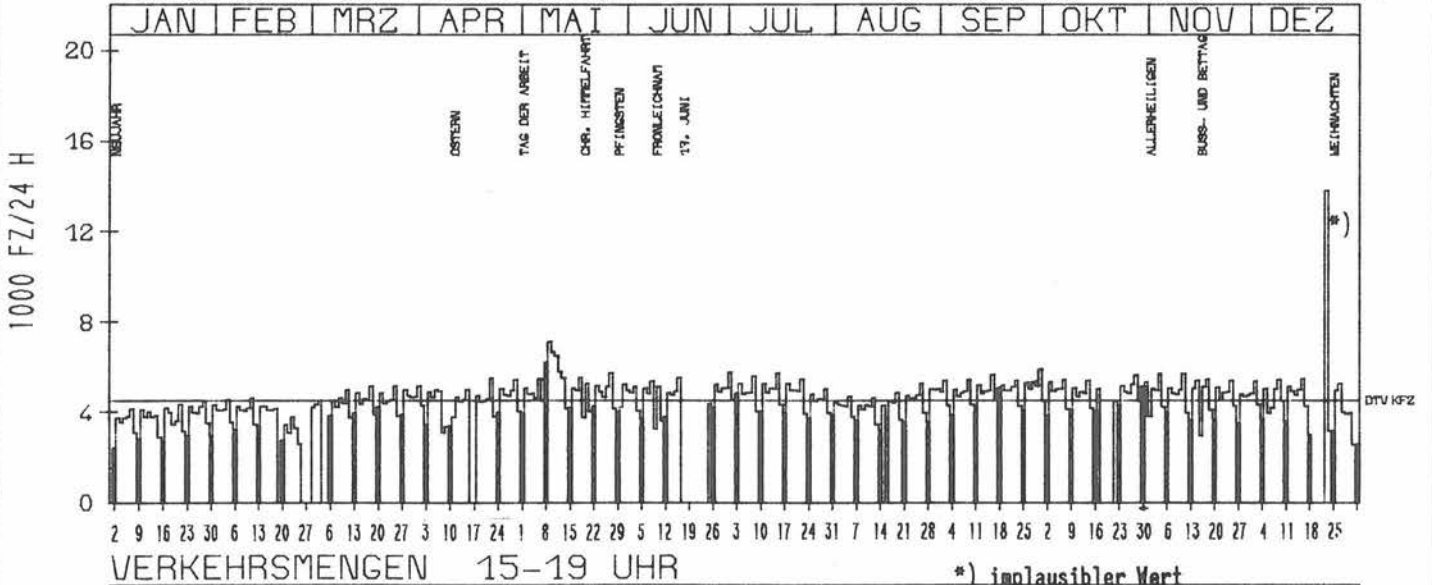
TAEGLICHE VERKEHRSMENGE



RICHTUNG SÜED

DTV KFZ 4509
 MAX TAG MO-FR 7111 MO 9. 5.
 MAX TAG SO+FEI 6168 SO 8. 5.*
 MAX TAG MO-SO 13789 FR 23. 12.*

TAEGLICHE VERKEHRSMENGE



JAHRESGANGLINIEN 1977

323

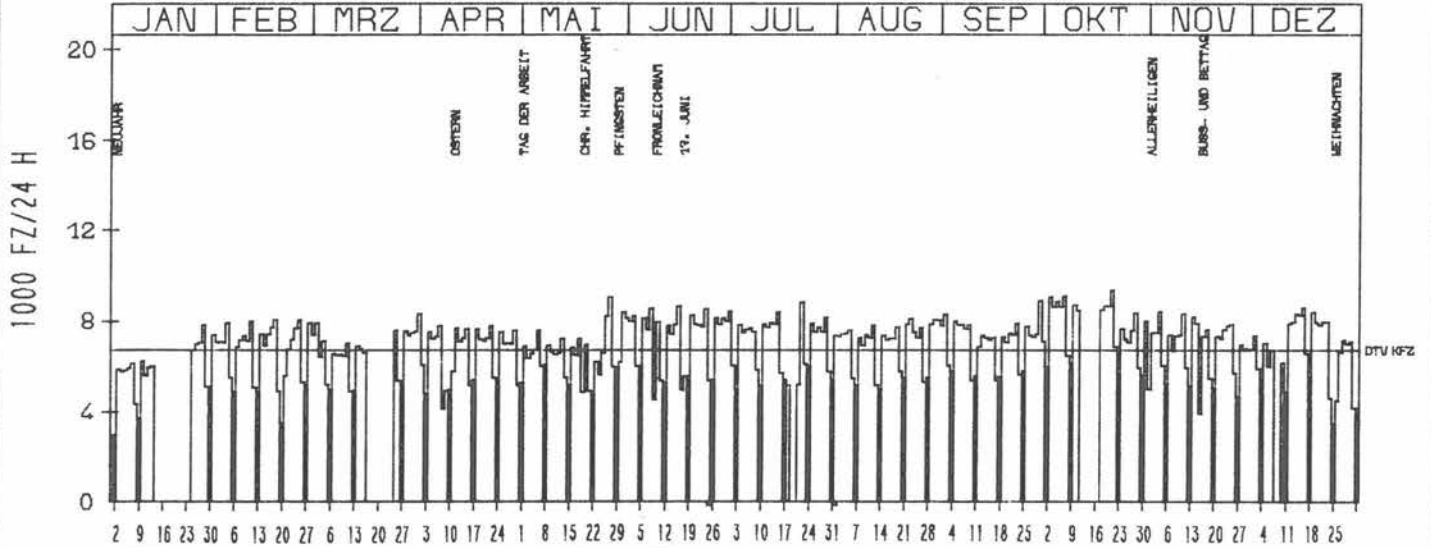
ZST: RUEDESHEIM
 NR.: 6112 7 223 (7023)

LAND: RHEINLAND-PFALZ
 STRASSE: B 41
 KM:
 NETZKNOTEN: 6112 018
 6112 020

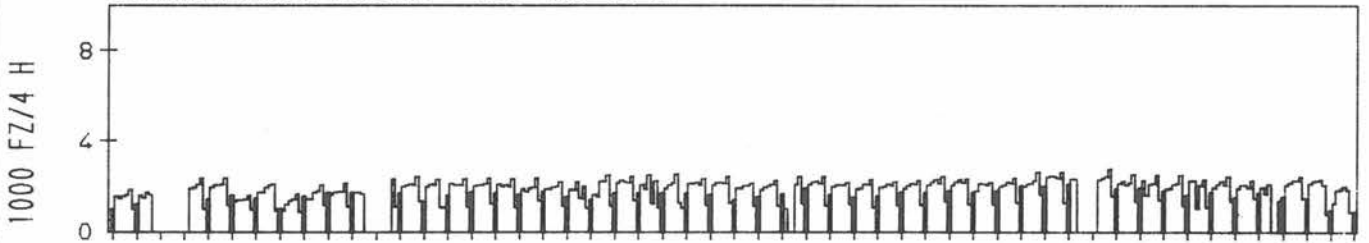
RICHTUNG OST

DTV KFZ 6731
 MAX TAG MO-FR 9335 FR 21.10.
 MAX TAG SO+FEI 6190 MO 30. 5.
 MAX TAG MO-SO 9335 FR 21.10.

TAEGLICHE VERKEHRSMENGE



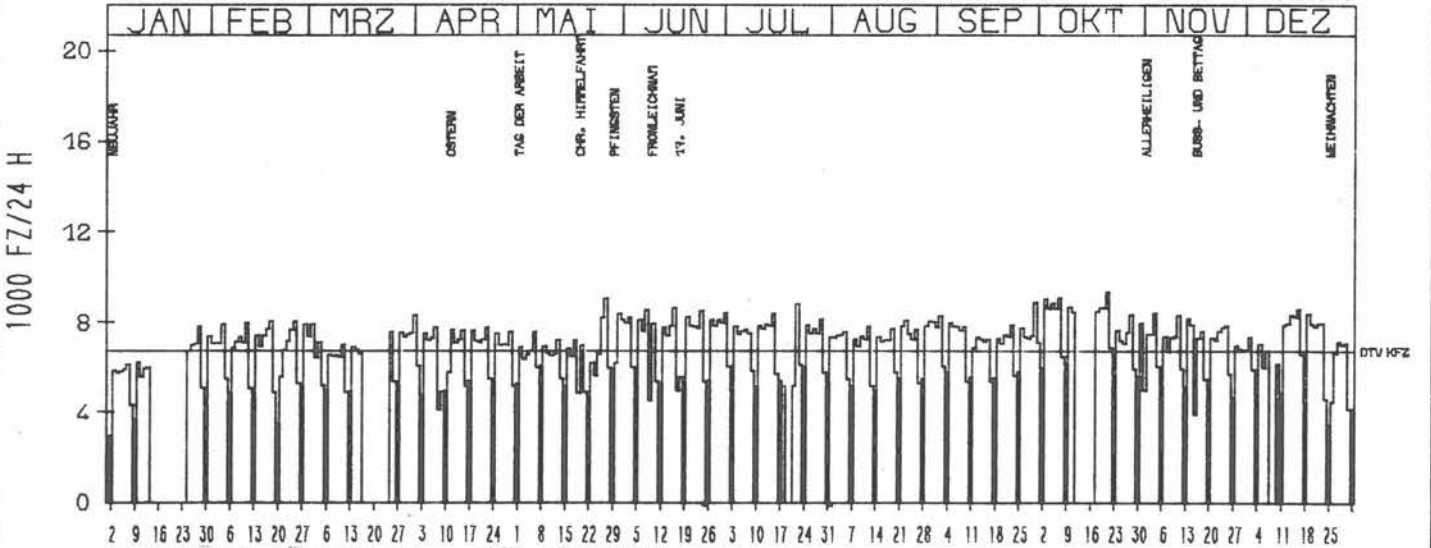
VERKEHRSMENGEN 15-19 UHR



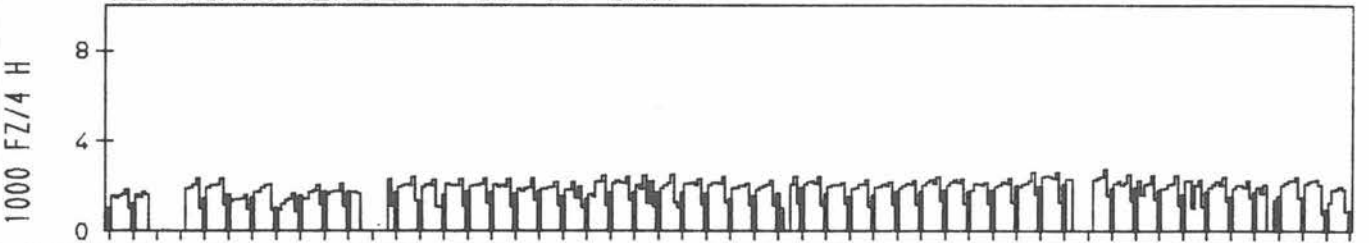
RICHTUNG WEST

DTV KFZ 6731
 MAX TAG MO-FR 9335 FR 21.10.
 MAX TAG SO+FEI 6190 MO 30. 5.
 MAX TAG MO-SO 9335 FR 21.10.

TAEGLICHE VERKEHRSMENGE



VERKEHRSMENGEN 15-19 UHR



JAHRESGANGLINIEN 1977

324

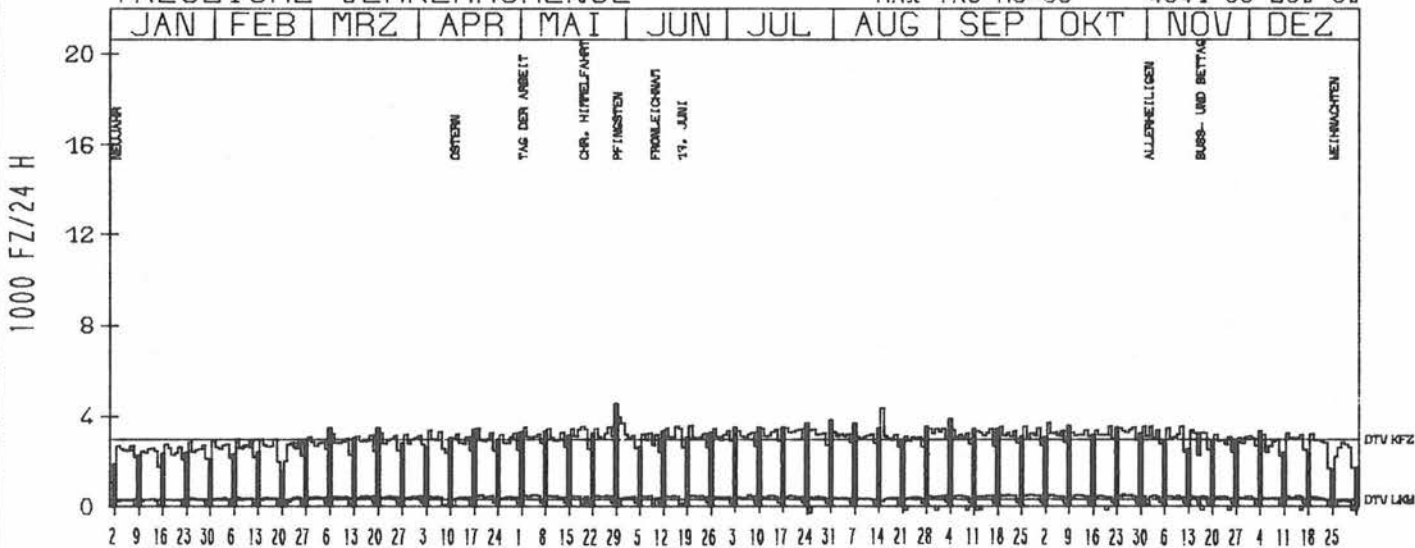
ZST: BIRKENFELD 1
NR.: 6308 7 008

LAND: RHEINLAND-PFALZ
STRASSE: B 41
KM: 3,4
NETZKNOTEN: 6308 029
6308 028

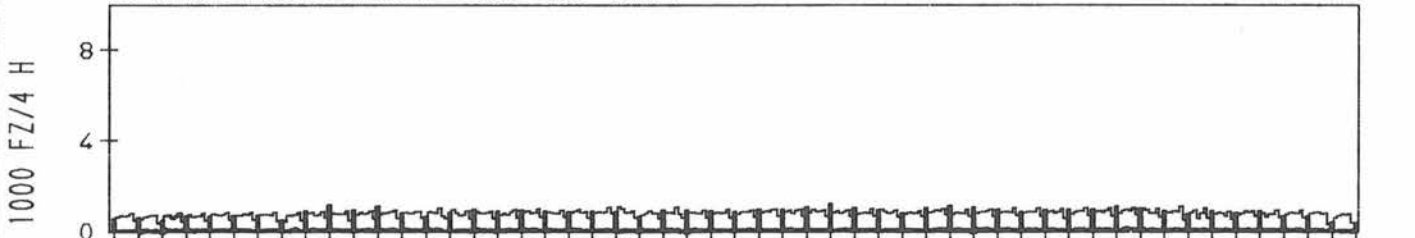
RICHTUNG NÖRD

DTV KFZ 2993
DTV LKW 314 = 10,48 %
MAX TAG MO-FR 4345 MO 15,8 %
MAX TAG SO+FEI 4541 SO 29,5 %
MAX TAG MO-SO 4541 SO 29,5 %

TAEGLICHE VERKEHRSMENGE



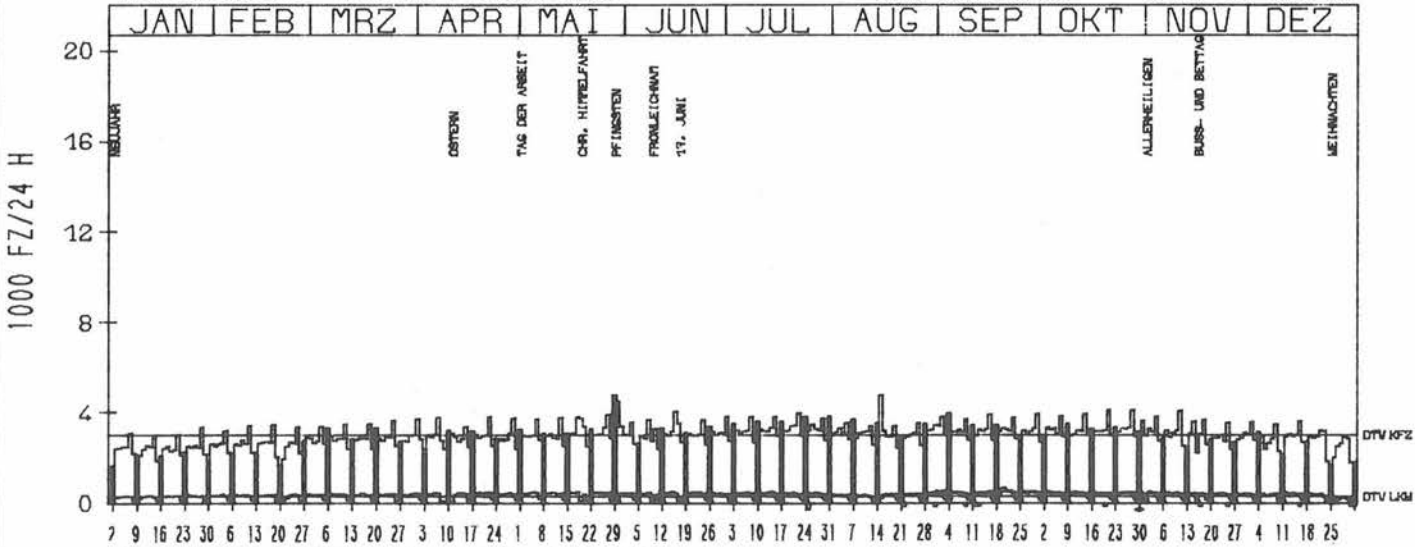
VERKEHRSMENGEN 15-19 UHR



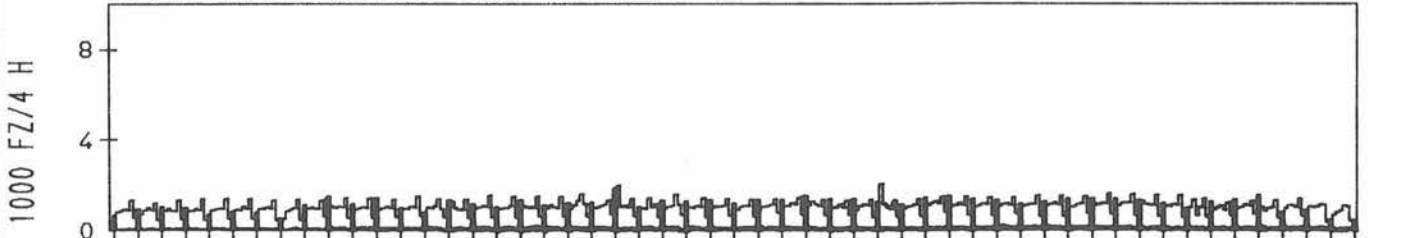
RICHTUNG SÜED

DTV KFZ 3008
DTV LKW 299 = 9,93 %
MAX TAG MO-FR 4786 MO 15,8 %
MAX TAG SO+FEI 4751 SO 29,5 %
MAX TAG MO-SO 4786 MO 15,8 %

TAEGLICHE VERKEHRSMENGE



VERKEHRSMENGEN 15-19 UHR



JAHRESGANGLINIEN 1977

325

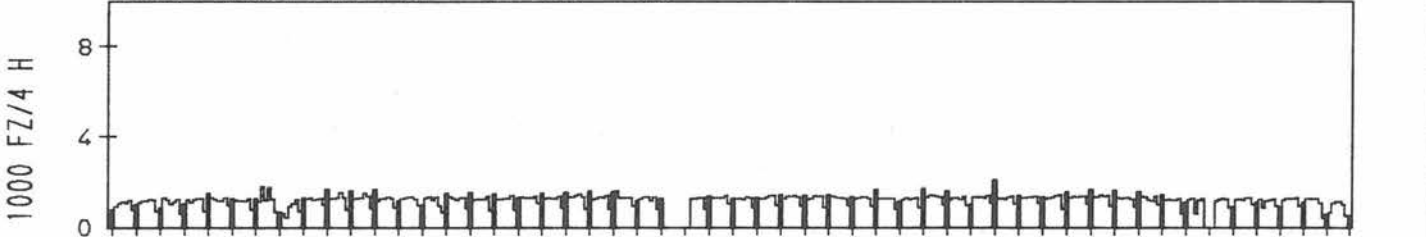
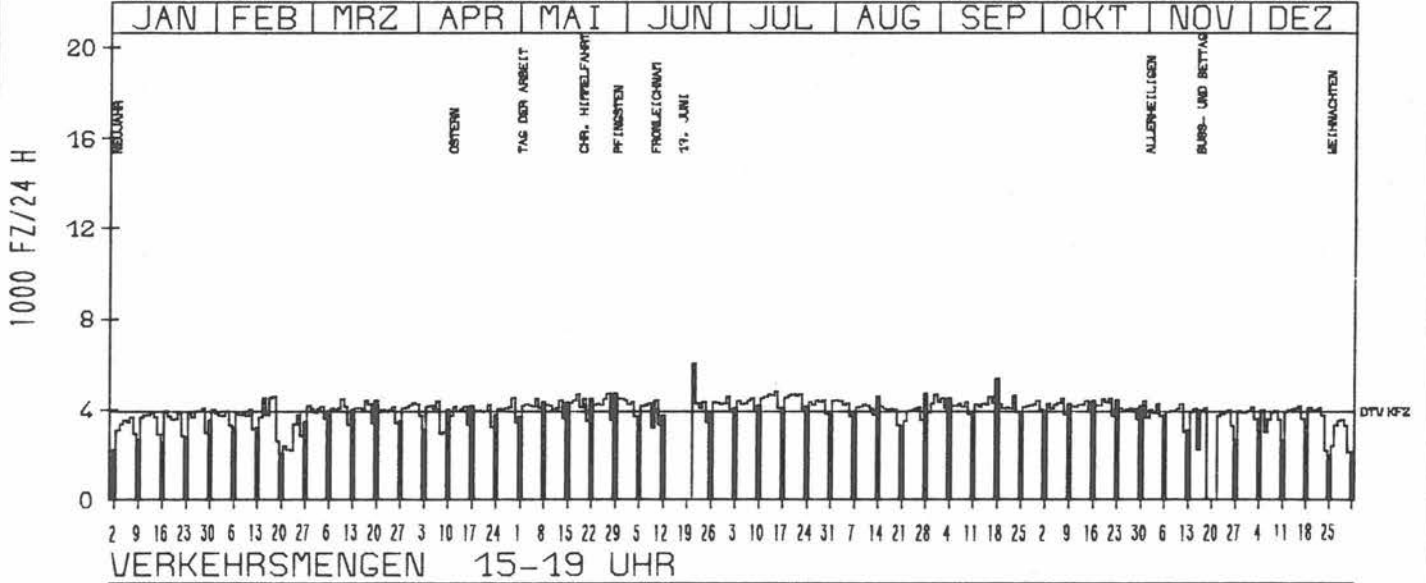
ZST: FAHR
NR.: 5510 7 023

LAND: RHEINLAND-PFALZ
STRASSE: B 42
KM: 12,8
NETZKNOTEN: 5409 026
5510 020

RICHTUNG NÖRD

DTV KFZ 3911
MAX TAG MO-FR 6019 DI 21, 6
MAX TAG SO+FEI 5359 SO 18, 9
MAX TAG MO-SO 6019 DI 21, 6

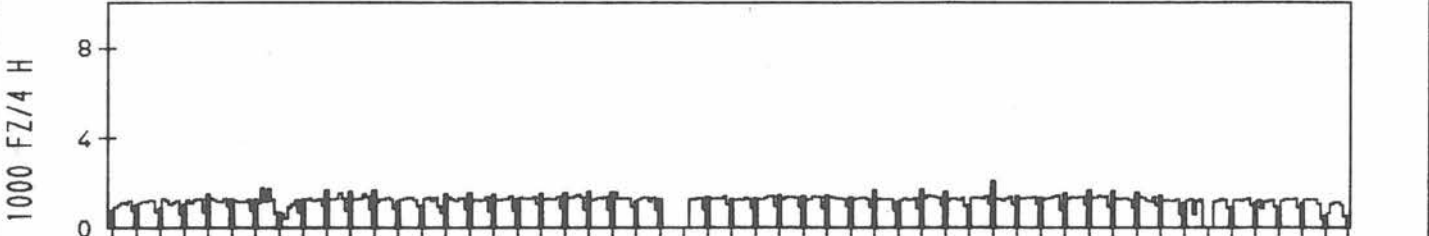
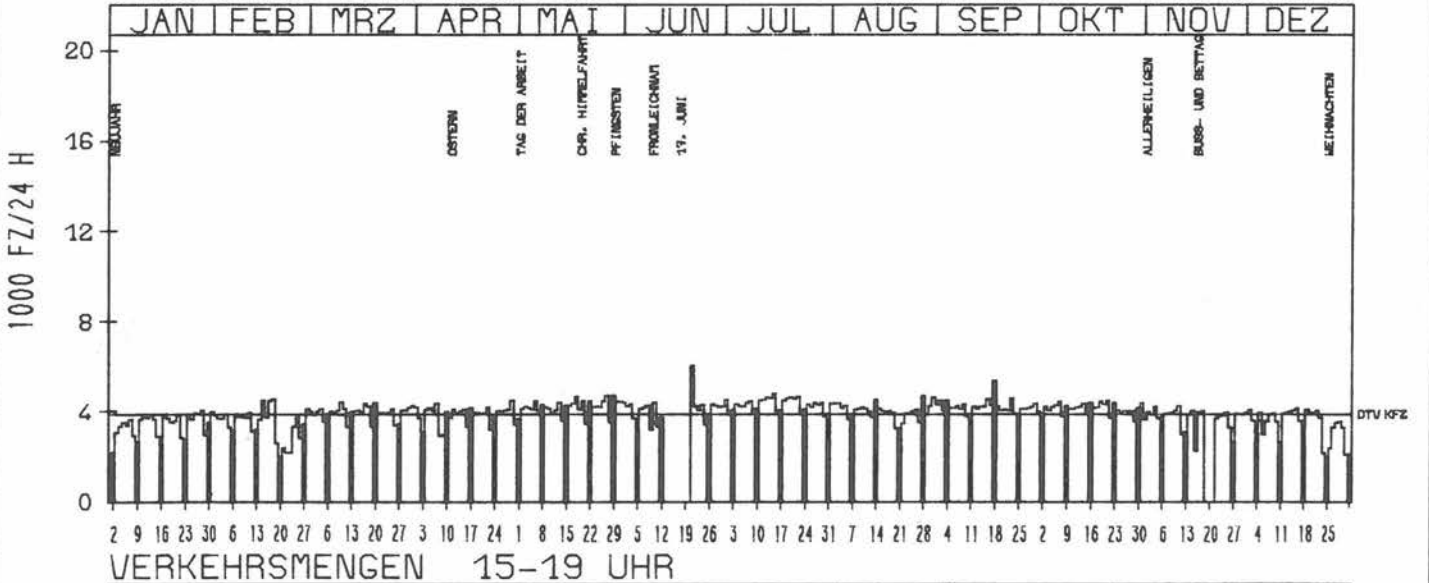
TÄGLICHE VERKEHRSMENGE



RICHTUNG SÜED

DTV KFZ 3899
MAX TAG MO-FR 6010 DI 21, 6
MAX TAG SO+FEI 5346 SO 18, 9
MAX TAG MO-SO 6010 DI 21, 6

TÄGLICHE VERKEHRSMENGE



JAHRESGANGLINIEN 1977

326

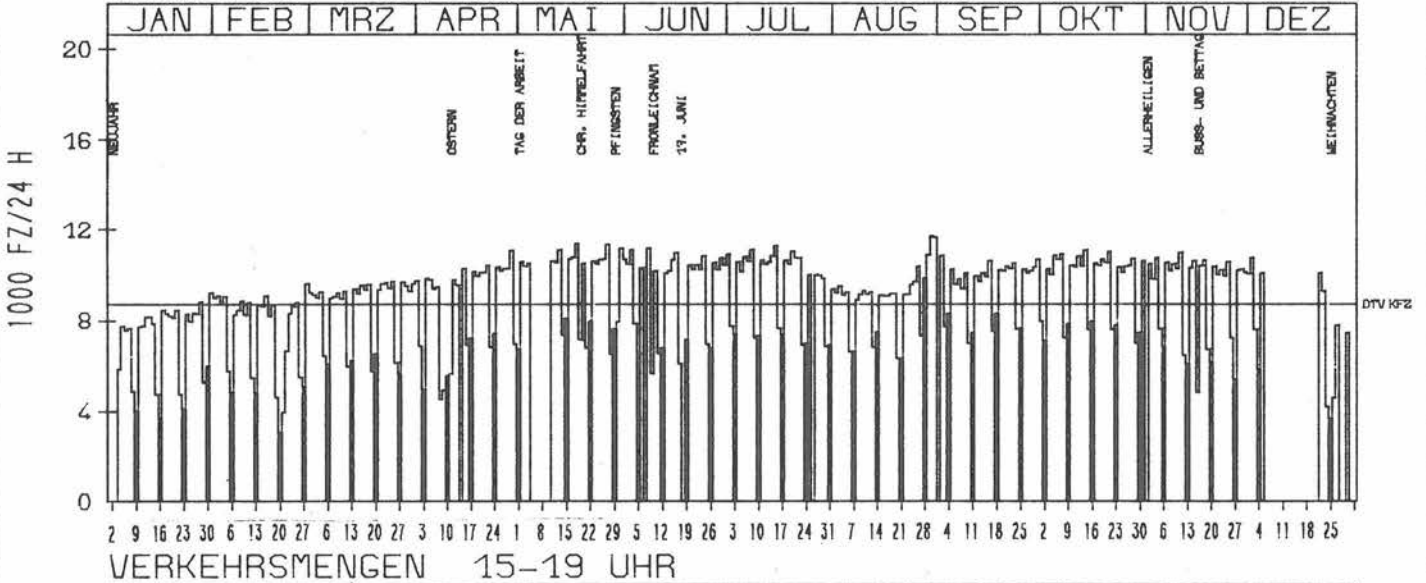
ZST: BENDÖRF
NR.: 5511 7 034

LAND: RHEINLAND-PFALZ
STRASSE: B 42
KM: 0,9
NETZKNOTEN: 5511 005
5511 001

RICHTUNG NÖRD

DTV KFZ 8720
MAX TAG MO-FR 11709 DI 30,8
MAX TAG SO+FEI 9853 SO 28,8
MAX TAG MO-SO 11709 DI 30,8


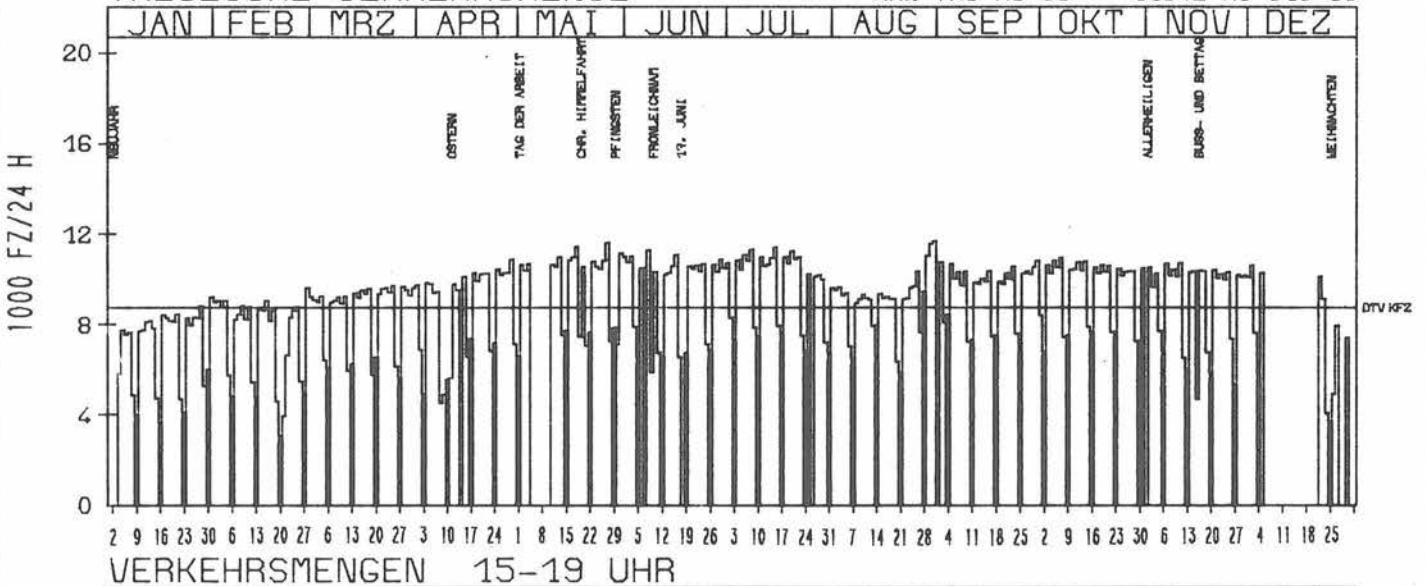
TÄGLICHE VERKEHRSMENGE



RICHTUNG SÜED

DTV KFZ 8737
MAX TAG MO-FR 11672 MI 31,8
MAX TAG SO+FEI 9455 SO 28,8
MAX TAG MO-SO 11672 MI 31,8

TÄGLICHE VERKEHRSMENGE



JAHRESGANGLINIEN 1977

327

ZST: SCHWIMMBAD PFAFFENDORF

LAND: RHEINLAND-PFALZ

STRASSE: B 42

KM: 2,4

NETZKNOTEN: 5611 062

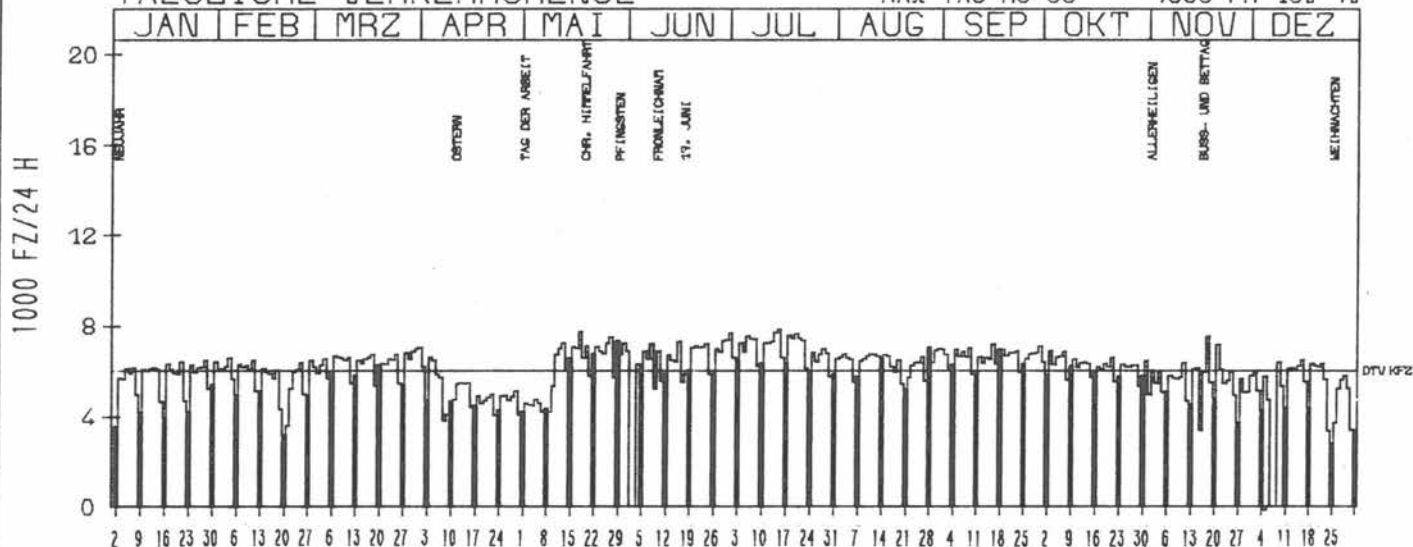
NR.: 5611 7 032

5611 000

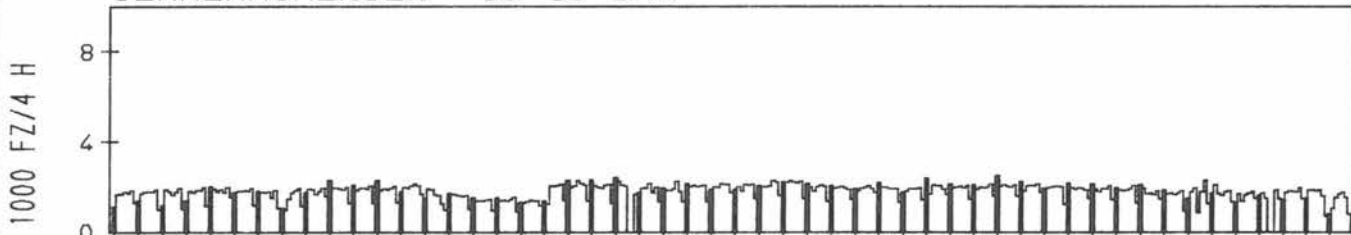
RICHTUNG NÖRD

DTV	KFZ	6017
MAX TAG	MO-FR	7865 FR 15. 7.
MAX TAG	SO+FEI	7340 SO 29. 5.
MAX TAG	MO-SO	7865 FR 15. 7.

TAEGLICHE VERKEHRSMENGE



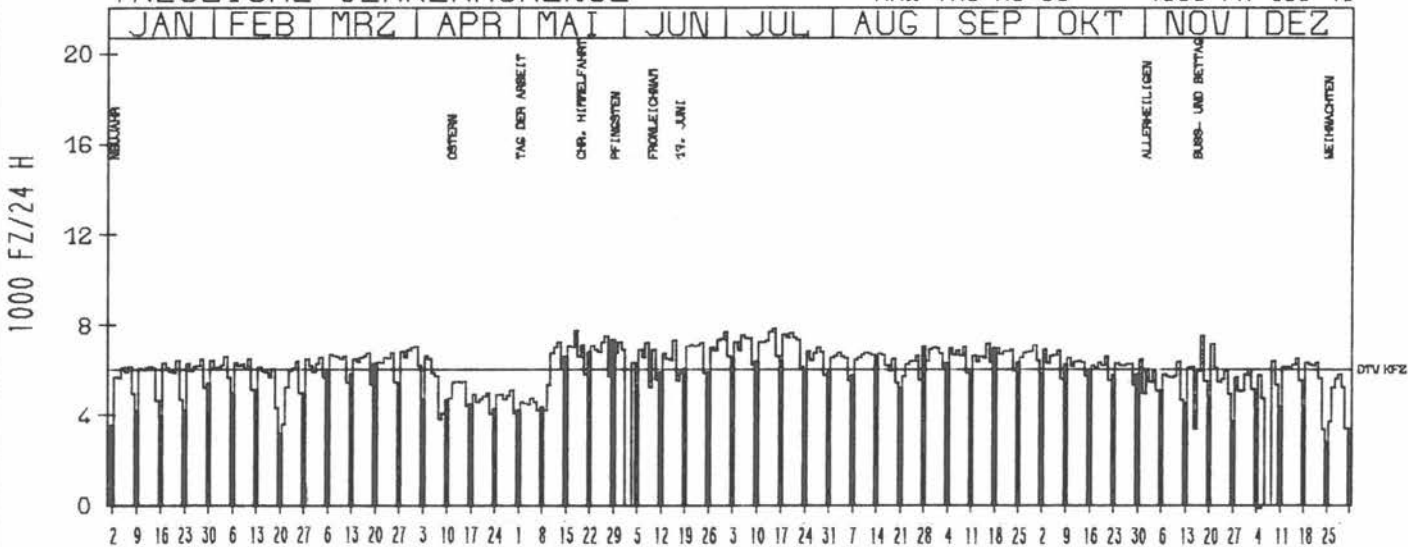
VERKEHRSMENGEN 15-19 UHR



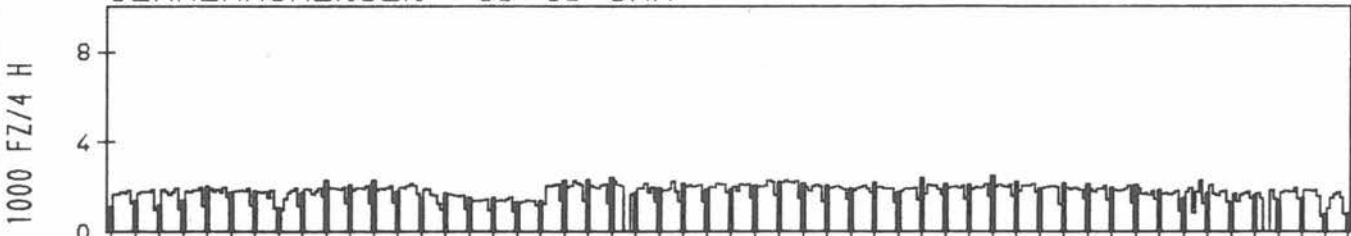
RICHTUNG SÜED

DTV	KFZ	6017
MAX TAG	MO-FR	7865 FR 15. 7.
MAX TAG	SO+FEI	7340 SO 29. 5.
MAX TAG	MO-SO	7865 FR 15. 7.

TAEGLICHE VERKEHRSMENGE



VERKEHRSMENGEN 15-19 UHR



JAHRESGANGLINIEN 1977

328

ZST: BRAUBACH

LAND: RHEINLAND-PFALZ

NR.: 5711 7 015

STRASSE: B 42

KM: 24,4

NETZKNOTEN: 5711 030

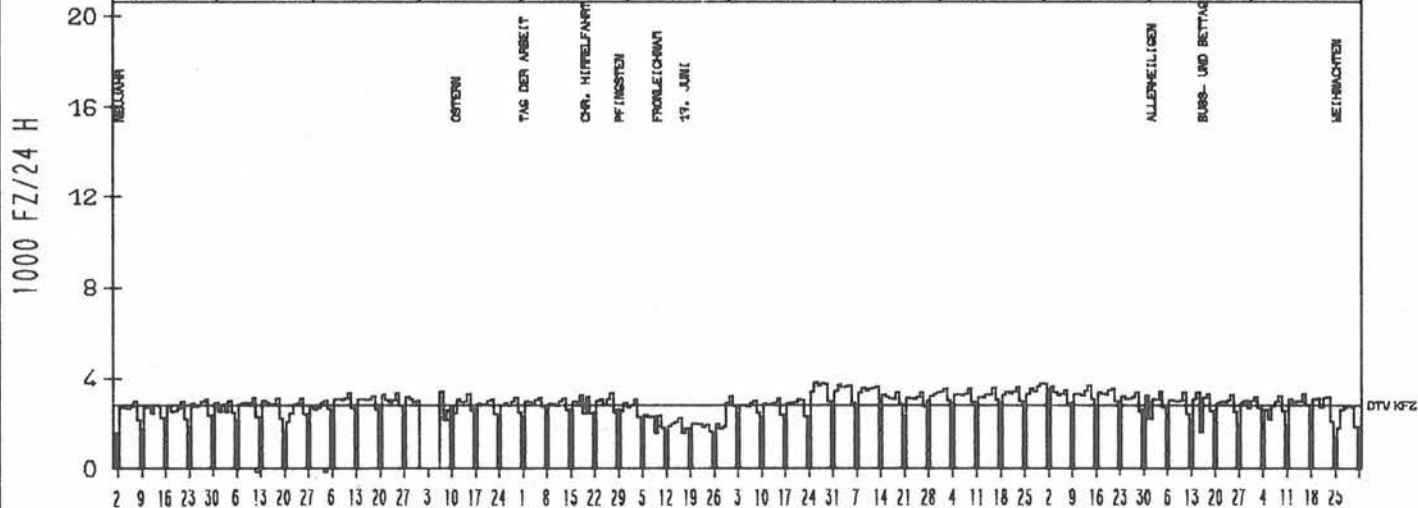
5711 029

RICHTUNG NÖRD

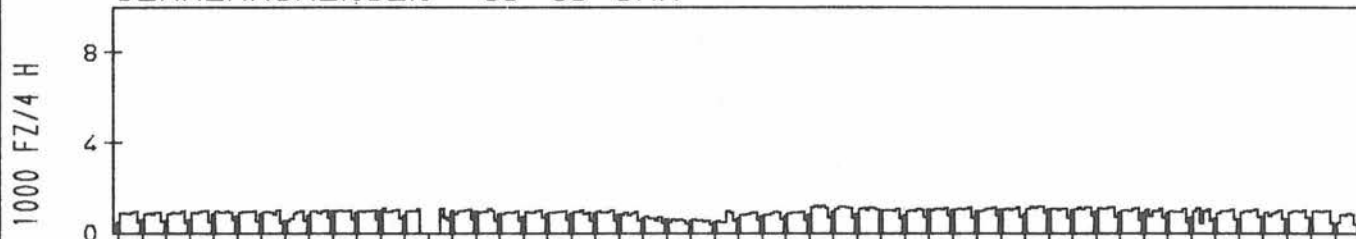
DTV KFZ 2831
 MAX TAG MO-FR 3810 DI 26,7
 MAX TAG SO+FEI 3480 SO 2,10
 MAX TAG MO-SO 3810 DI 26,7

TAEGLICHE VERKEHRSMENGE

JAN | FEB | MRZ | APR | MAI | JUN | JUL | AUG | SEP | OKT | NOV | DEZ



VERKEHRSMENGEN 15-19 UHR

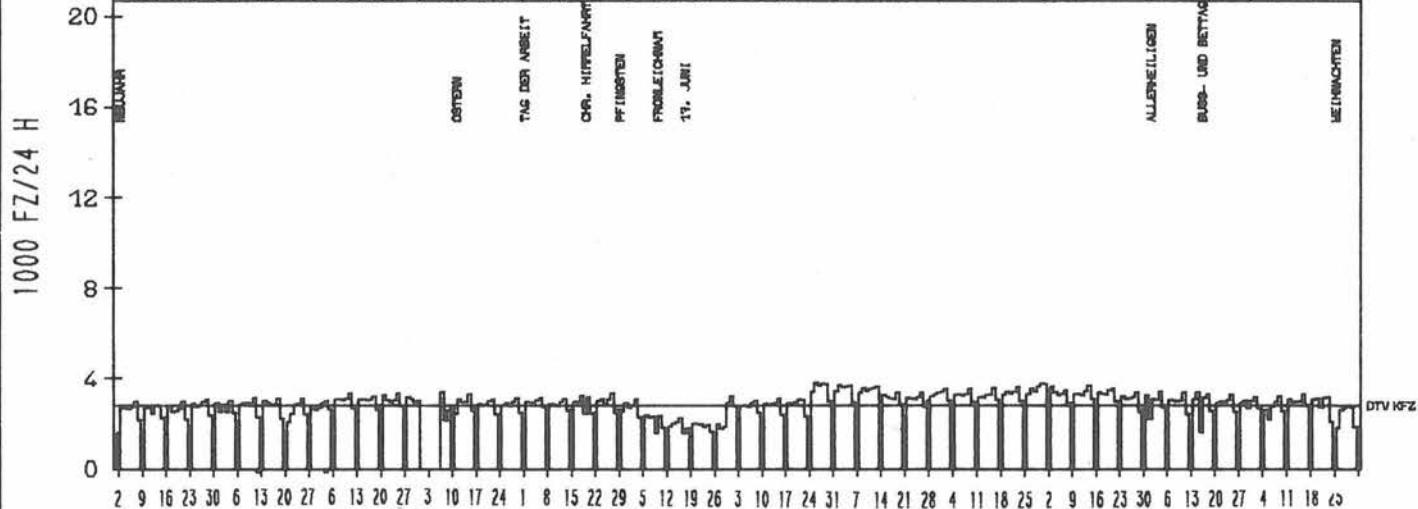


RICHTUNG SÜED


DTV KFZ 2831
 MAX TAG MO-FR 3810 DI 26,7
 MAX TAG SO+FEI 3480 SO 2,10
 MAX TAG MO-SO 3810 DI 26,7

TAEGLICHE VERKEHRSMENGE

JAN | FEB | MRZ | APR | MAI | JUN | JUL | AUG | SEP | OKT | NOV | DEZ



VERKEHRSMENGEN 15-19 UHR



JAHRESGANGLINIEN 1977

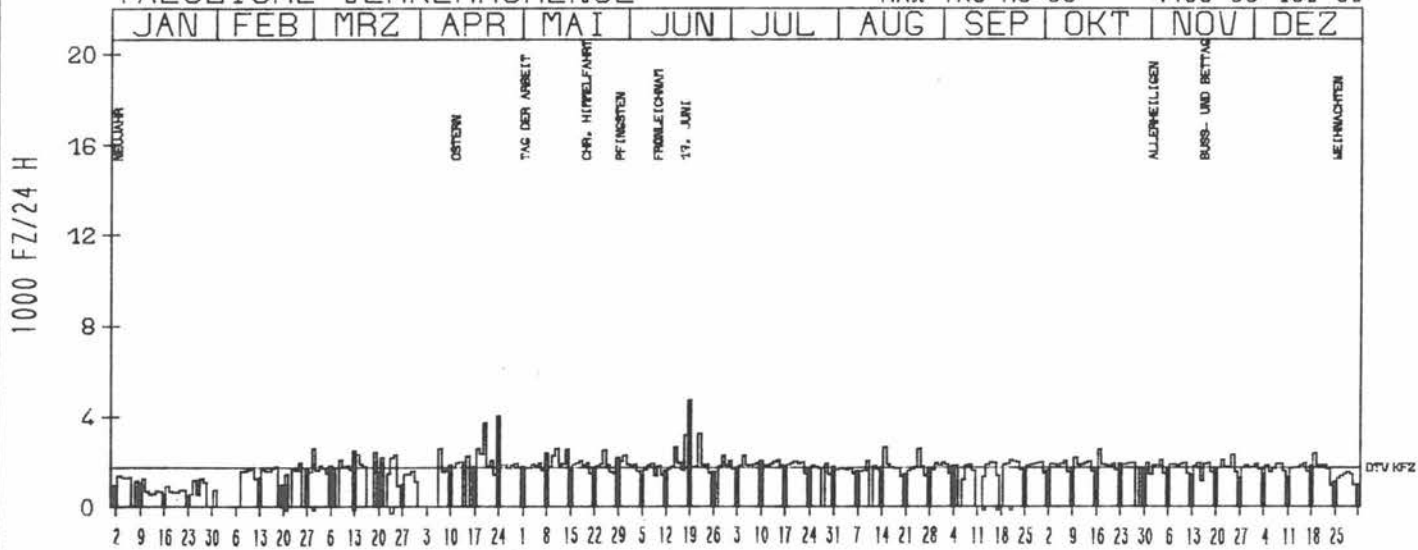
ZST: SCHWEISWEILER
NR.: 6412 7 086

LAND: RHEINLAND-PFALZ
STRASSE: B 48
KM:
NETZKNOTEN: 6412 001
6412 036

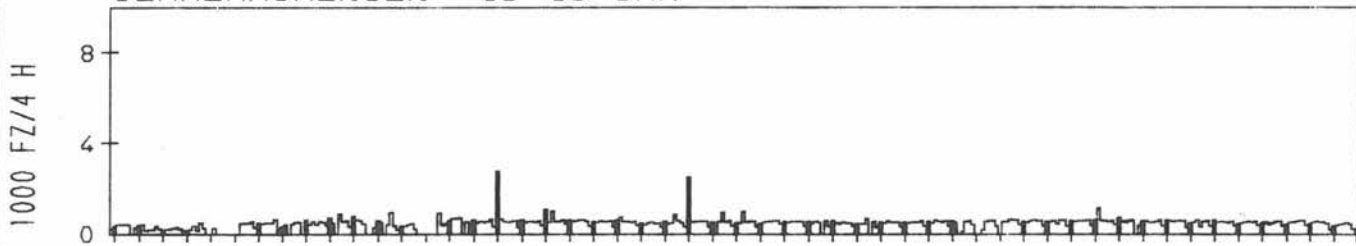
RICHTUNG NÖRD

DTV KFZ 1741
MAX TAG MO-FR 3703 MI 20. 4.
MAX TAG SO+FEI 4706 SO 19. 6.
MAX TAG MO-SO 4706 SO 19. 6.

TÄGLICHE VERKEHRSMENGE



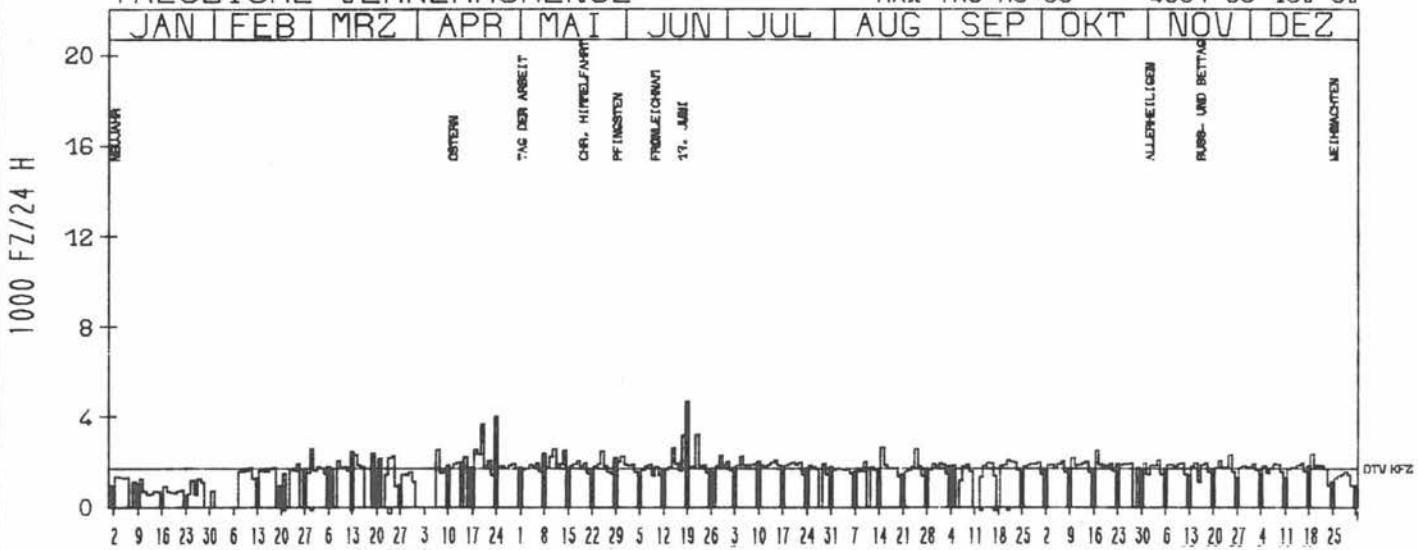
VERKEHRSMENGEN 15-19 UHR




RICHTUNG SÜED

DTV KFZ 1729
MAX TAG MO-FR 3694 MI 20. 4.
MAX TAG SO+FEI 4697 SO 19. 6.
MAX TAG MO-SO 4697 SO 19. 6.

TÄGLICHE VERKEHRSMENGE



VERKEHRSMENGEN 15-19 UHR



JAHRESGANGLINIEN 1977

330

ZST: ARENBERG

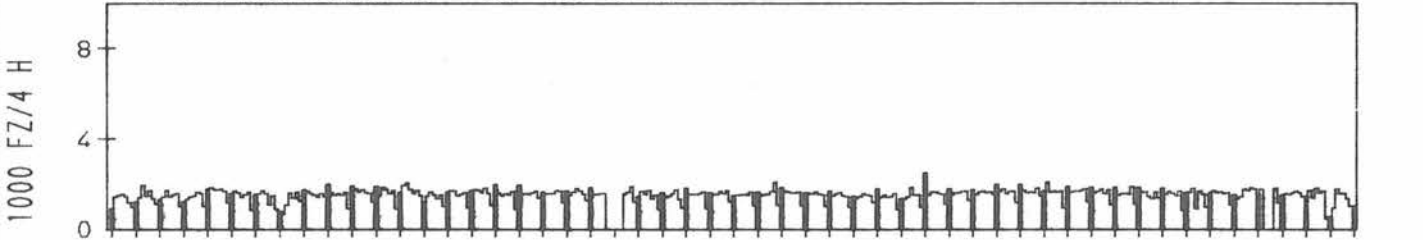
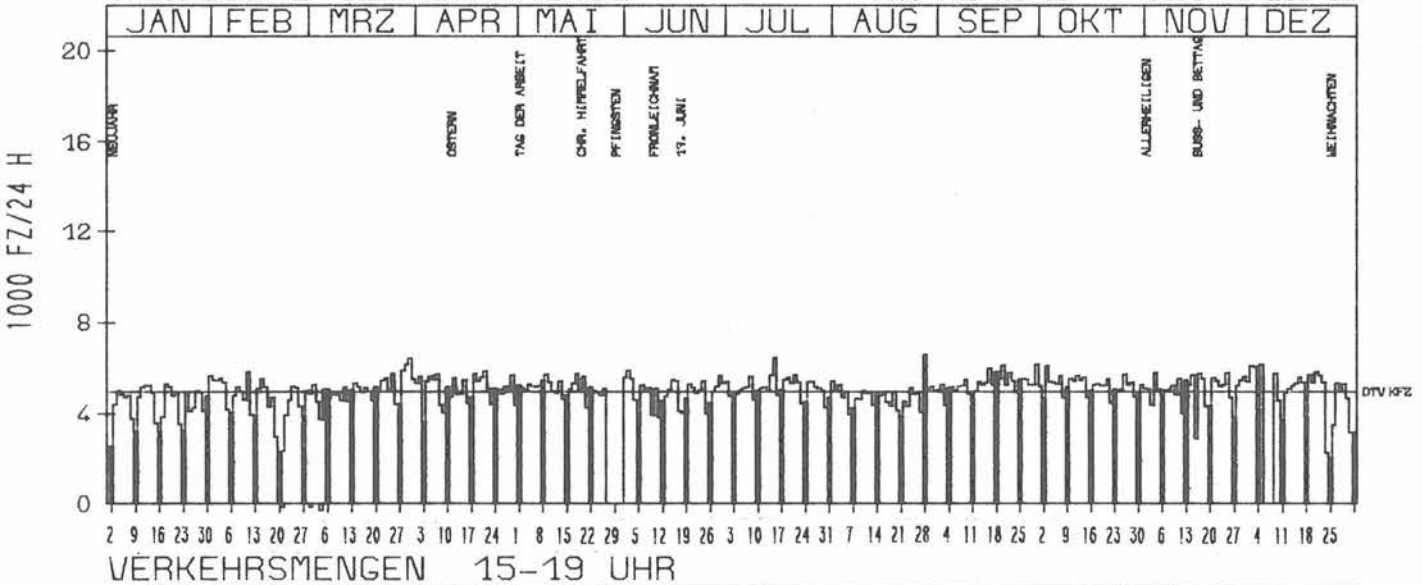
NR.: 5611 7 042

LAND: RHEINLAND-PFALZ
 STRASSE: B 49
 KM: 4,8
 NETZKNOTEN: 5611 009
 5612 000

RICHTUNG OST

DTV KFZ 4948
 MAX TAG MO-FR 6435 FR 15. 7.
 MAX TAG SO+FEI 6580 SO 28. 8.
 MAX TAG MO-SO 6580 SO 28. 8.

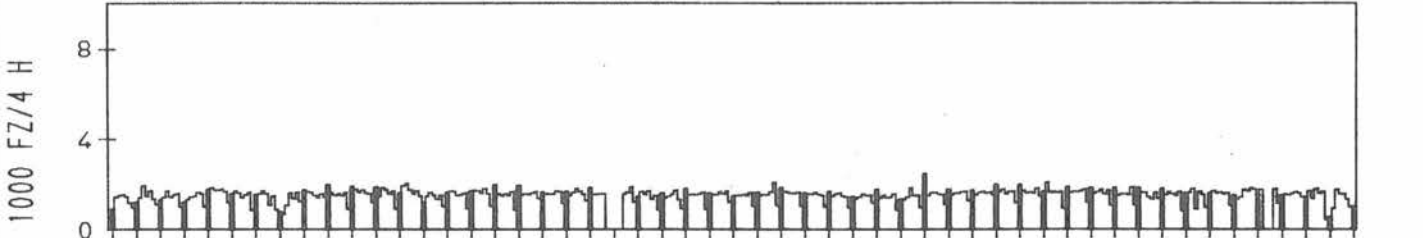
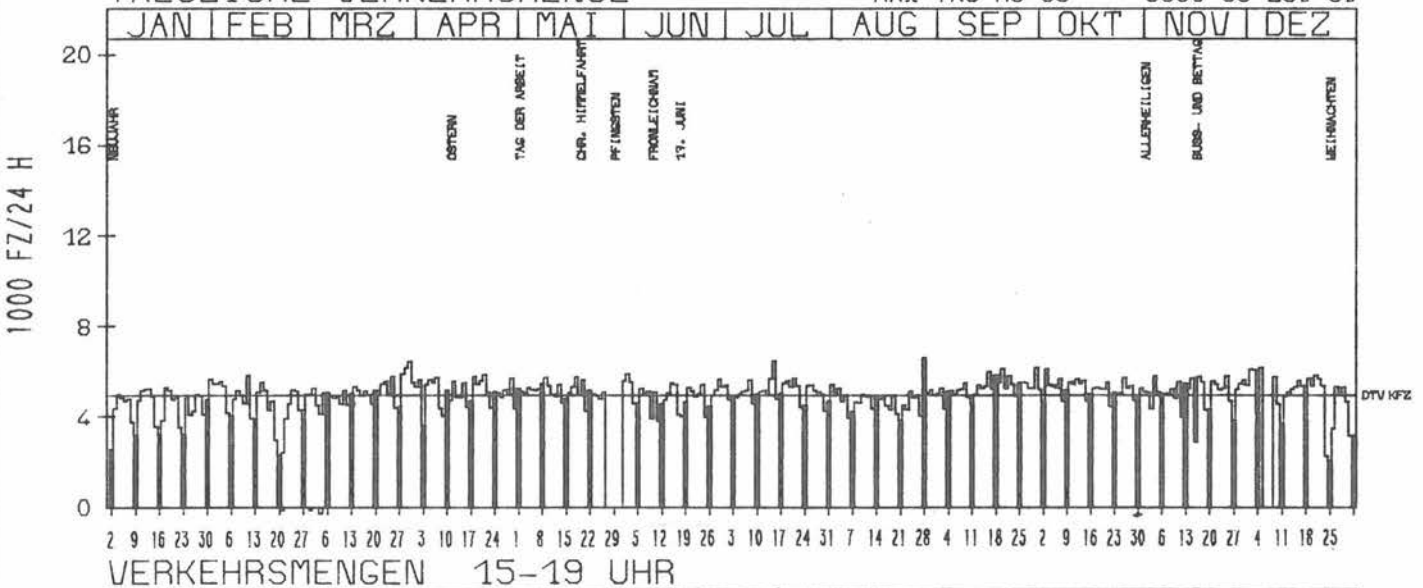
TAEGLICHE VERKEHRSMENGE



RICHTUNG WEST

DTV KFZ 4950
 MAX TAG MO-FR 6435 FR 15. 7.
 MAX TAG SO+FEI 6580 SO 28. 8.
 MAX TAG MO-SO 6580 SO 28. 8.

TAEGLICHE VERKEHRSMENGE



JAHRESGANGLINIEN 1977

331

ZST: KÖNZ

LAND:

RHEINLAND-PFALZ

NR.: 6205 7 052

STRASSE:

B 51

KM:

0,8

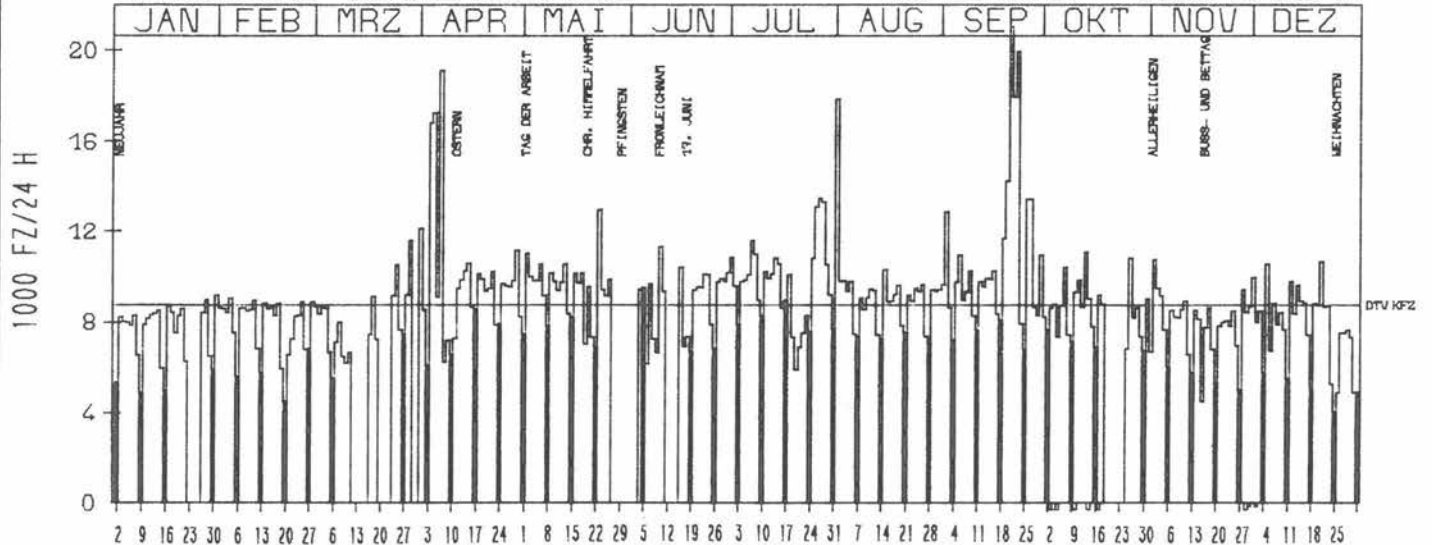
NETZKNOTEN:

6205 011
6205 015

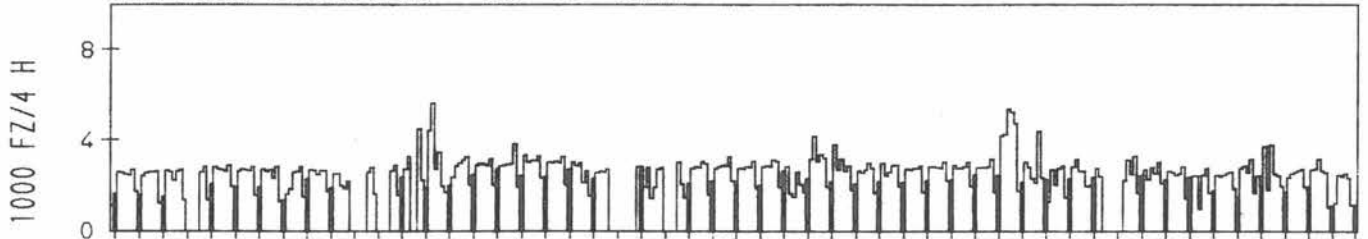
RICHTUNG NÖRD

DTV KFZ 8740
MAX TAG MO-FR 21050 MI 21,9
MAX TAG SO+FEI 9508 SO 5,6
MAX TAG MO-SO 21050 MI 21,9

TÄGLICHE VERKEHRSMENGE



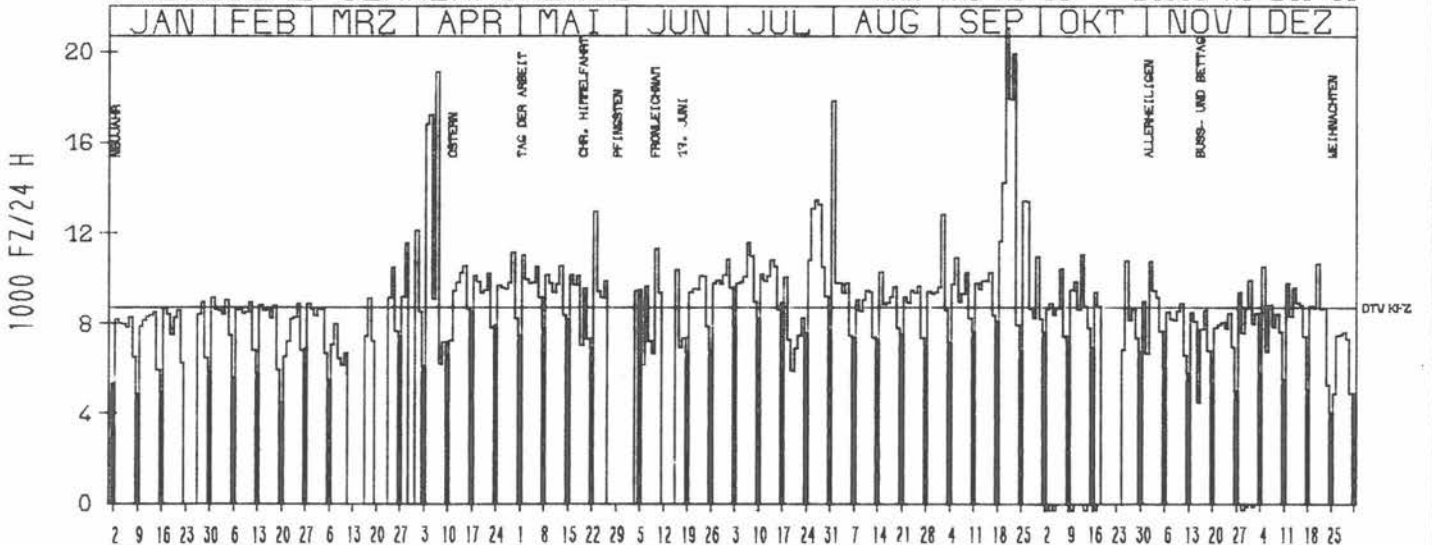
VERKEHRSMENGEN 15-19 UHR




RICHTUNG SÜED

DTV KFZ 8730
MAX TAG MO-FR 21035 MI 21,9
MAX TAG SO+FEI 9497 SO 5,6
MAX TAG MO-SO 21035 MI 21,9

TÄGLICHE VERKEHRSMENGE



VERKEHRSMENGEN 15-19 UHR



JAHRESGANGLINIEN 1977

332

ZST: KLUESSEERATH
 NR.: 6107 4 705

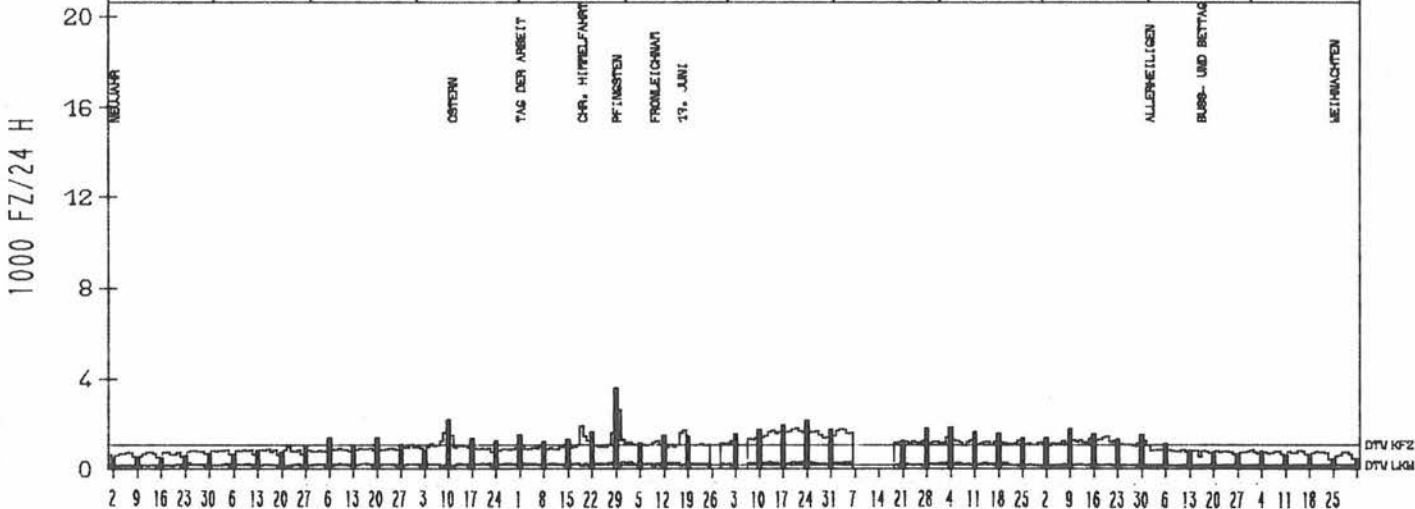
LAND: RHEINLAND-PFALZ
 STRASSE: B 53
 KM: 16,0
 NETZKNOTEN: 6107 002
 6107 003

RICHTUNG OST


DTV KFZ 1070
 DTV LKW 180 = 16,80 %
 MAX TAG MO-FR 1806 DO 21,7 %
 MAX TAG SO+FEI 3583 SO 29,5 %
 MAX TAG MO-SO 3583 SO 29,5 %

TAEGLICHE VERKEHRSMENGE

JAN | FEB | MRZ | APR | MAI | JUN | JUL | AUG | SEP | OKT | NOV | DEZ



VERKEHRSMENGEN 15-19 UHR

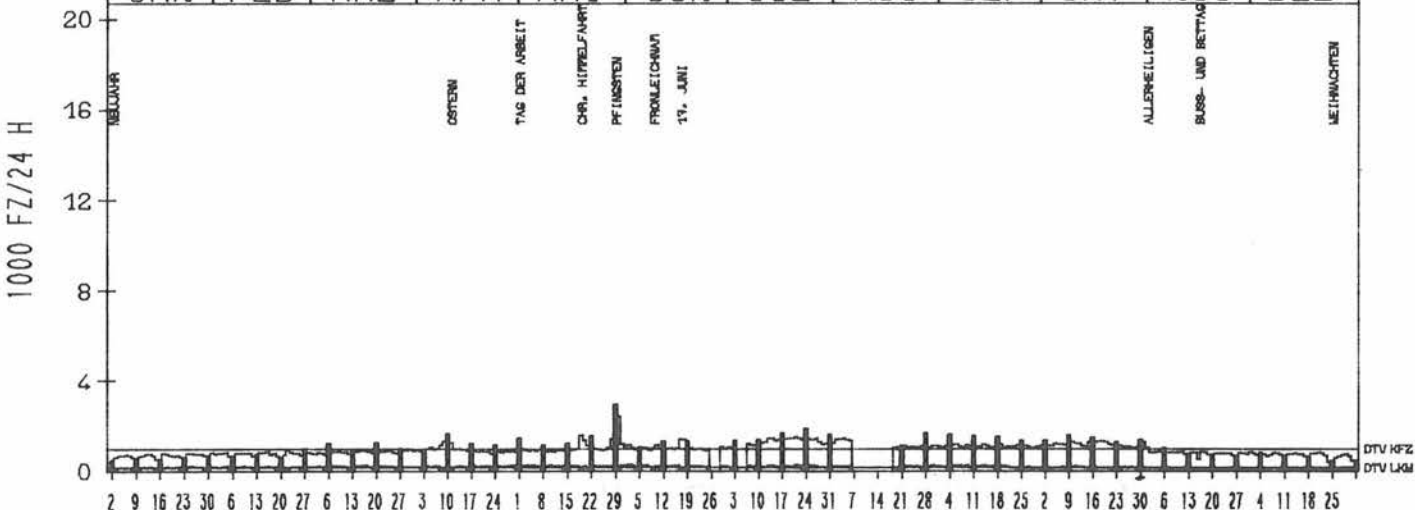


RICHTUNG WEST


DTV KFZ 996
 DTV LKW 151 = 15,16 %
 MAX TAG MO-FR 1527 DO 21,7 %
 MAX TAG SO+FEI 2941 SO 29,5 %
 MAX TAG MO-SO 2941 SO 29,5 %

TAEGLICHE VERKEHRSMENGE

JAN | FEB | MRZ | APR | MAI | JUN | JUL | AUG | SEP | OKT | NOV | DEZ



VERKEHRSMENGEN 15-19 UHR



JAHRESGANGLINIEN 1977

333

ZST: KIRCHEN 1
 NR.: 5113 7 049

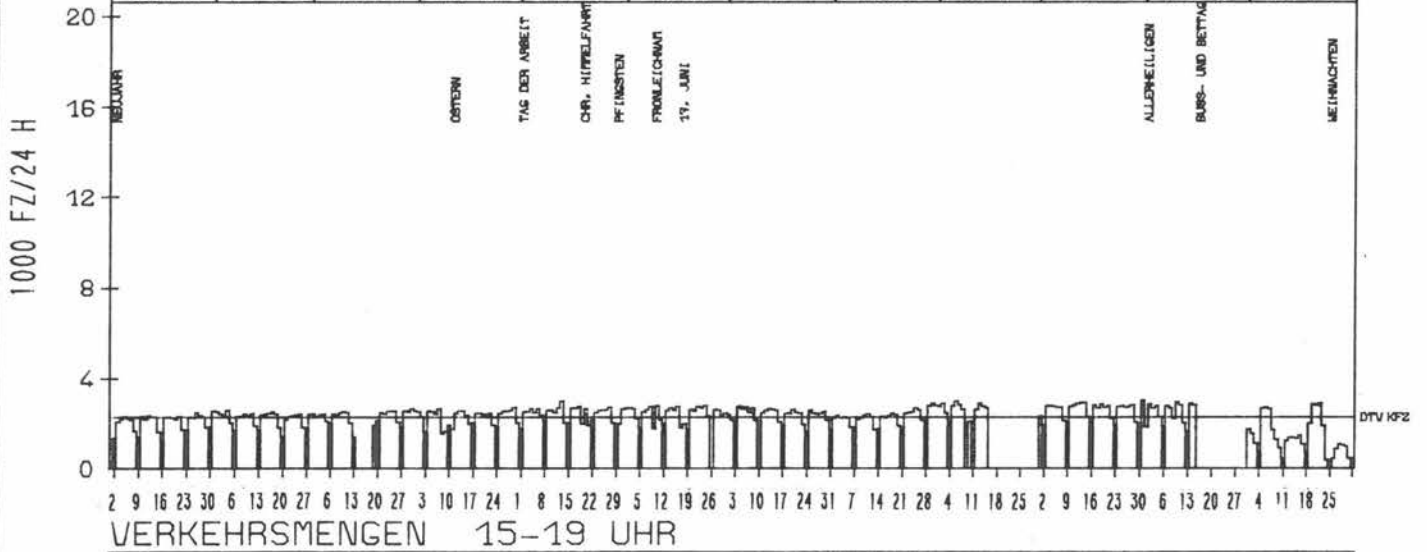
LAND: RHEINLAND-PFALZ
 STRASSE: B 62
 KM: 2,4
 NETZKNOTEN: 5113 252
 5113 257

RICHTUNG OST

DTV KFZ 2286
 MAX TAG MO-FR 3010 MO 31,10
 MAX TAG SO+FEI 2263 SO 16,10
 MAX TAG MO-SO 3010 MO 31,10

TAEGLICHE VERKEHRSMENGE

JAN | FEB | MRZ | APR | MAI | JUN | JUL | AUG | SEP | OKT | NOV | DEZ

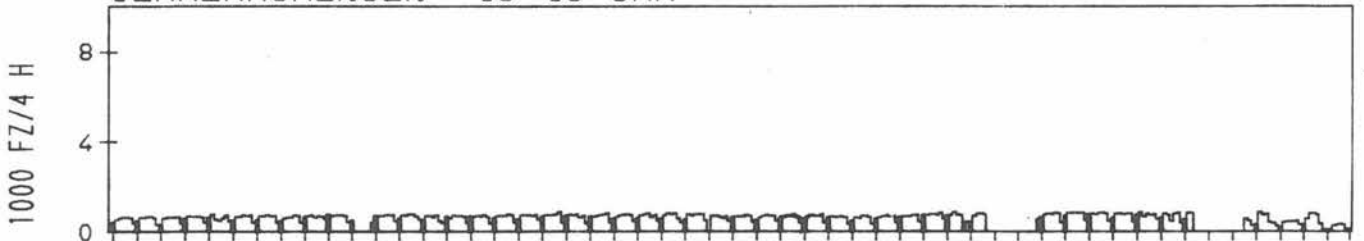
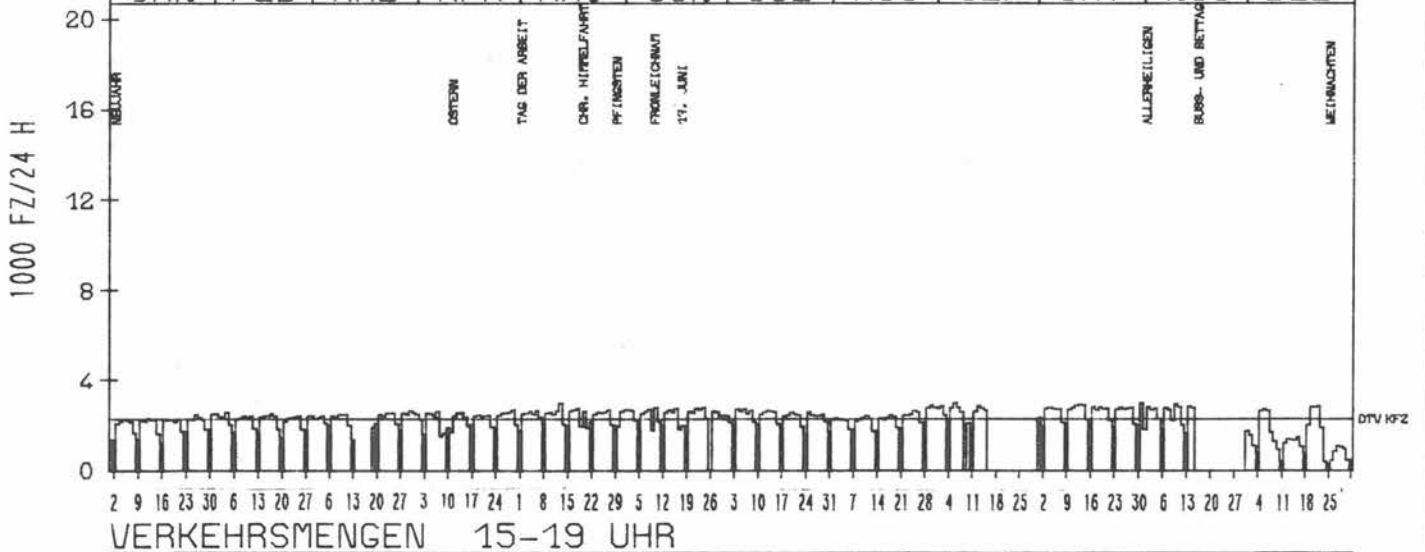


RICHTUNG WEST

DTV KFZ 2274
 MAX TAG MO-FR 2998 MO 31,10
 MAX TAG SO+FEI 2251 SO 16,10
 MAX TAG MO-SO 2998 MO 31,10

TAEGLICHE VERKEHRSMENGE

JAN | FEB | MRZ | APR | MAI | JUN | JUL | AUG | SEP | OKT | NOV | DEZ



JAHRESGANGLINIEN 1977

334

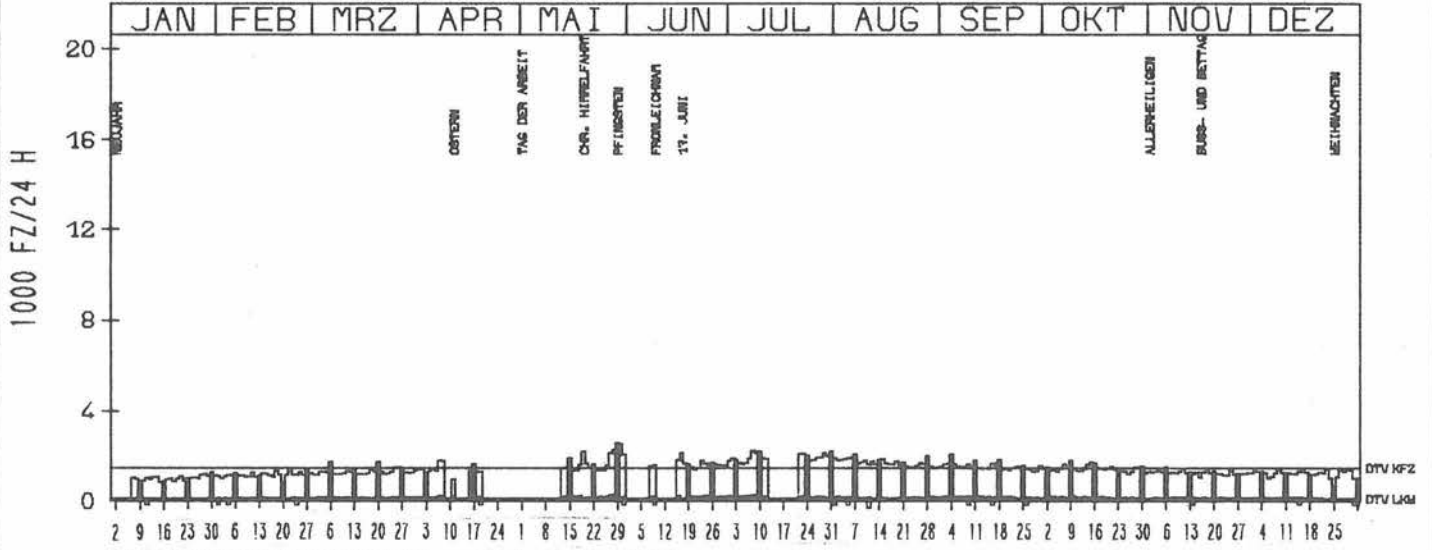
ZST: IRREL
 NR.: 6104 7 139 (7039)

LAND: RHEINLAND-PFALZ
 STRASSE: B 257
 KM: 10,6
 NETZKNOTEN: 6104 030
 6004 043


RICHTUNG SUED

DTV KFZ 1471
 DTV LKW 132 = 9,00 %
 MAX TAG MO-FR 2234 FR 8,7
 MAX TAG SO+FEI 2596 SO 29,5
 MAX TAG MO-SO 2596 SO 29,5

TAEGLICHE VERKEHRSMENGE



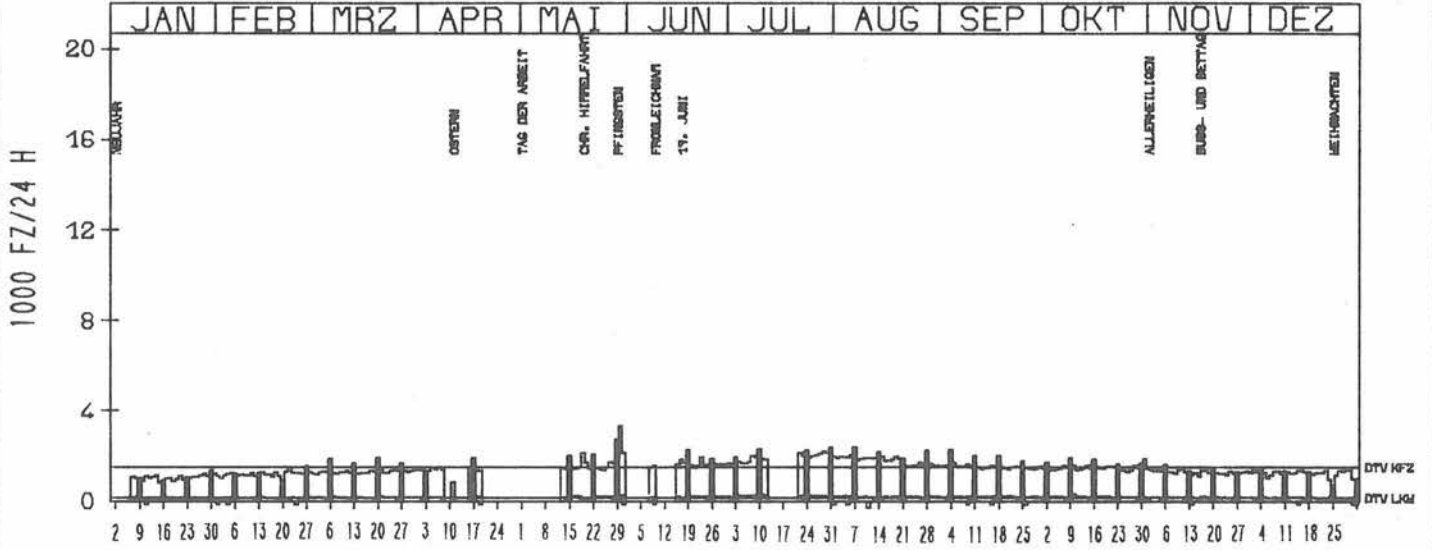
VERKEHRSMENGEN 15-19 UHR




RICHTUNG NORD

DTV KFZ 1505
 DTV LKW 142 = 9,42 %
 MAX TAG MO-FR 2209 FR 29,7
 MAX TAG SO+FEI 3335 MO 30,5
 MAX TAG MO-SO 3335 MO 30,5

TAEGLICHE VERKEHRSMENGE



VERKEHRSMENGEN 15-19 UHR



JAHRESGANGLINIEN 1977

335

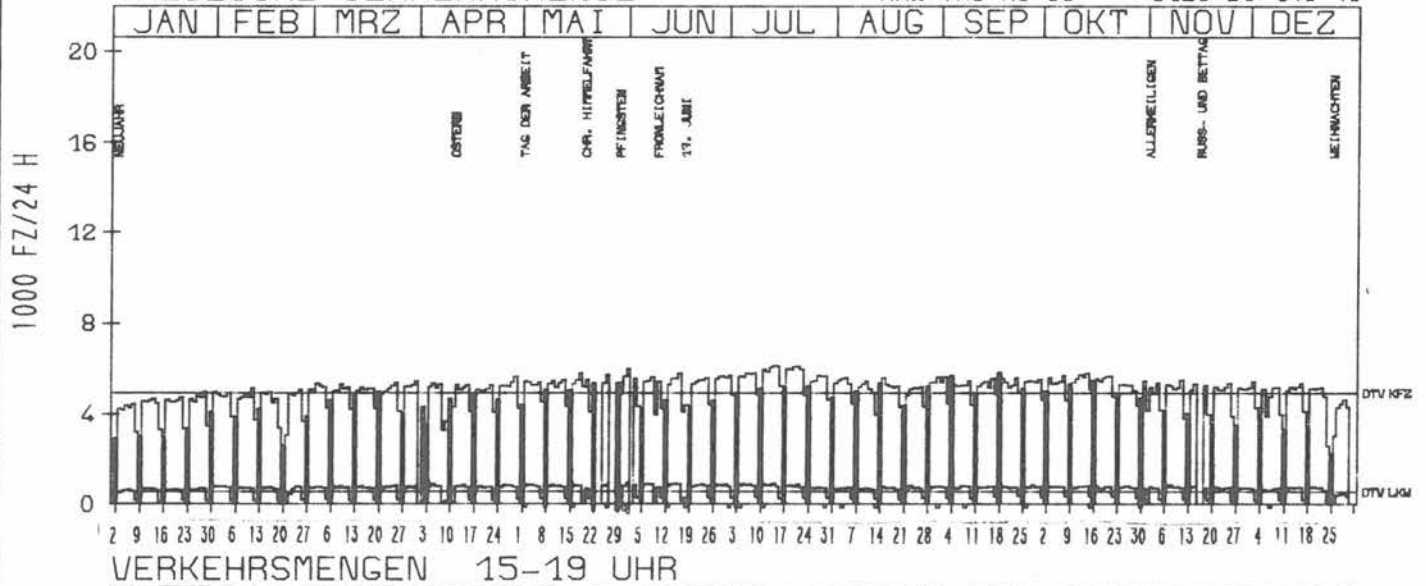
ZST: BÖDENDORF
NR.: 5409 7 098

LAND: RHEINLAND-PFALZ
STRASSE: B 266
KM:
NETZKNOTEN: 5408 000
5409 036

RICHTUNG OST

DTV KFZ 4920
DTV LKW 559 = 11,36 %
MAX TAG MO-FR 6129 DO 14,7 %
MAX TAG SO+FEI 5827 SO 18,9 %
MAX TAG MO-SO 6129 DO 14,7 %

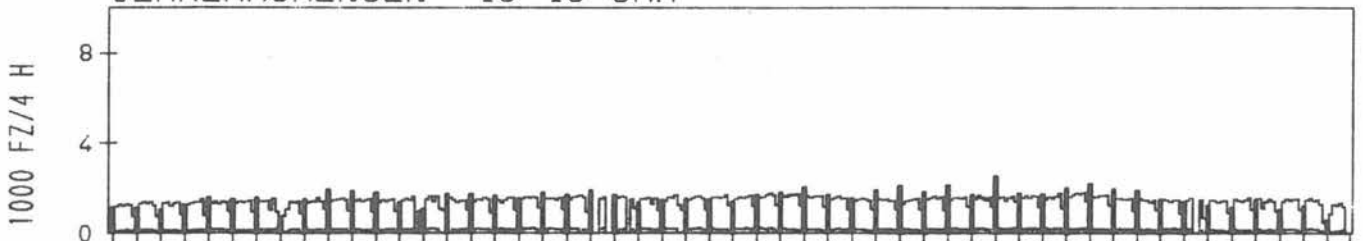
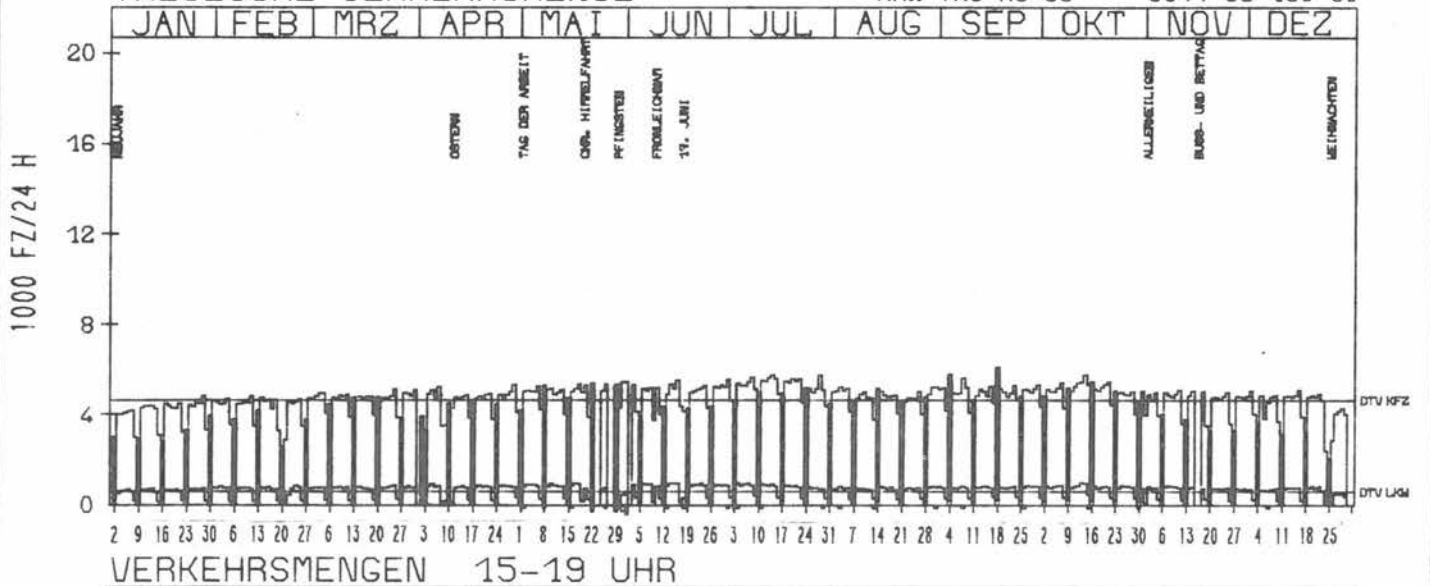
TÄGLICHE VERKEHRSMENGE



RICHTUNG WEST

DTV KFZ 4659
DTV LKW 578 = 12,41 %
MAX TAG MO-FR 5756 DO 14,7 %
MAX TAG SO+FEI 6077 SO 18,9 %
MAX TAG MO-SO 6077 SO 18,9 %

TÄGLICHE VERKEHRSMENGE



JAHRESGANGLINIEN 1977

336

ZST: OTTERBACH

LAND: RHEINLAND-PFALZ

NR.: 6512 7 055

STRASSE: B 270

KM: 5,6

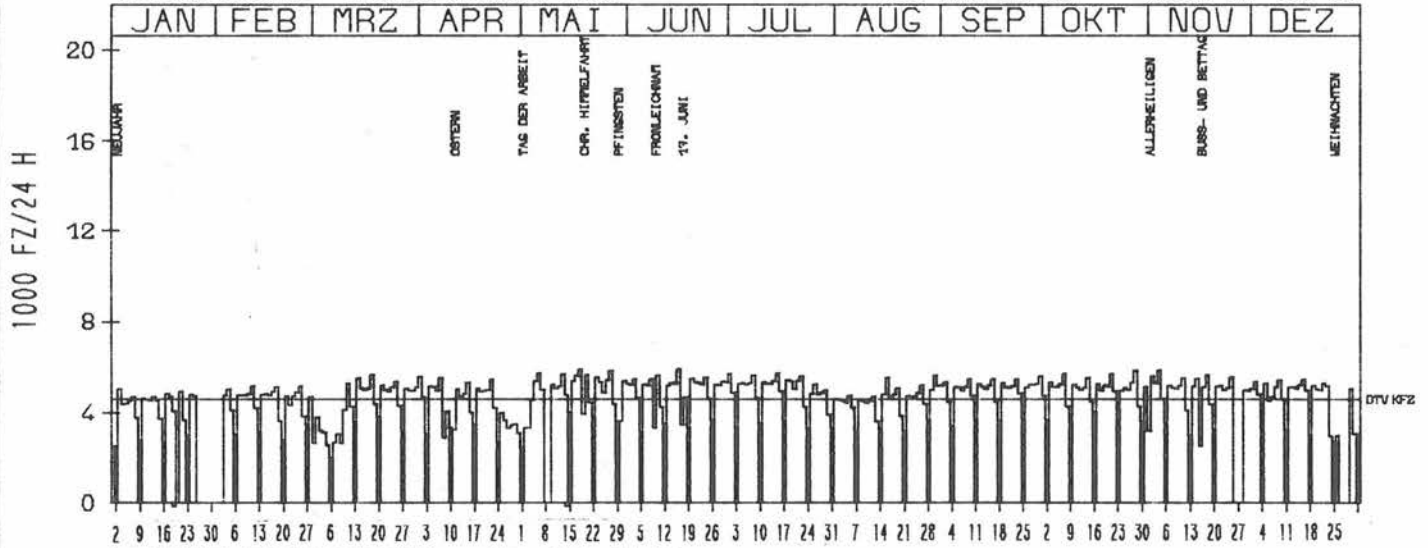
NETZKNOTEN: 6512 016

6512 003

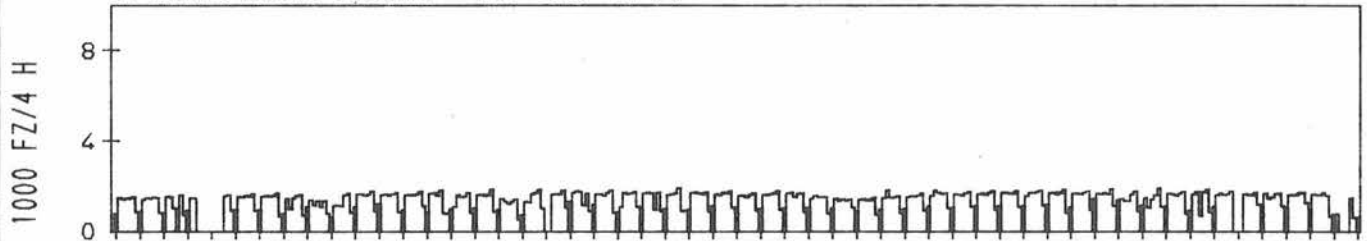
RICHTUNG NÖRD

DTV KFZ 4584
 MAX TAG MO-FR 5844 FR 4.11.
 MAX TAG SO+FEI 4128 SO 23.10.
 MAX TAG MO-SO 5883 DO 16.6.

TAEGLICHE VERKEHRSMENGE



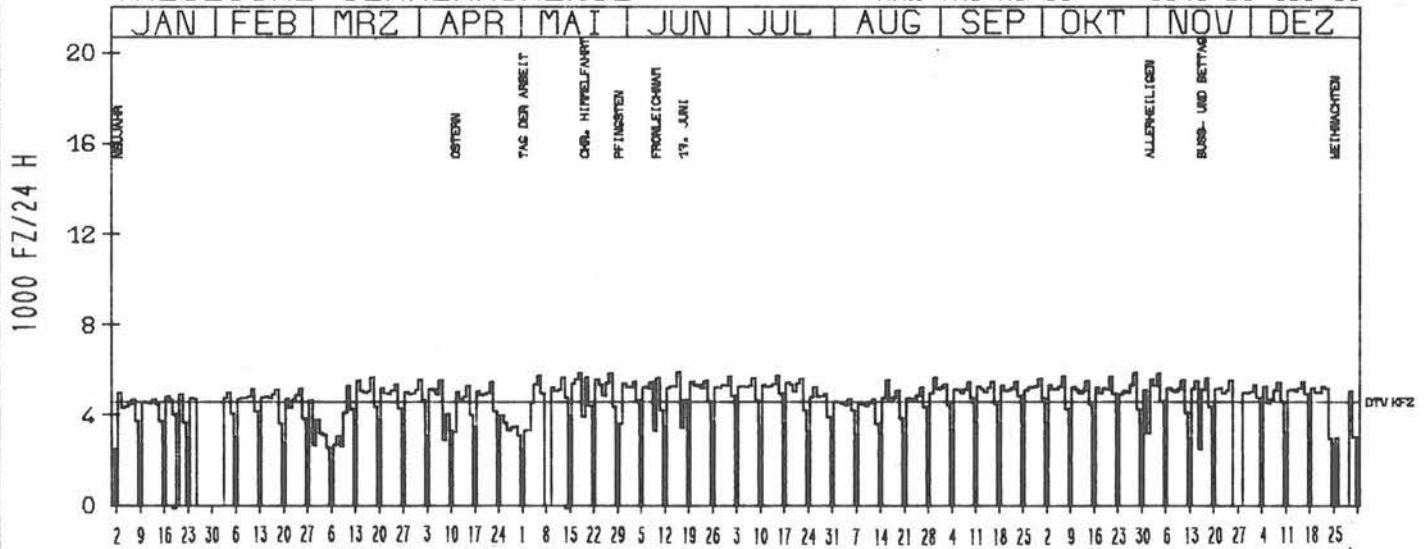
VERKEHRSMENGEN 15-19 UHR



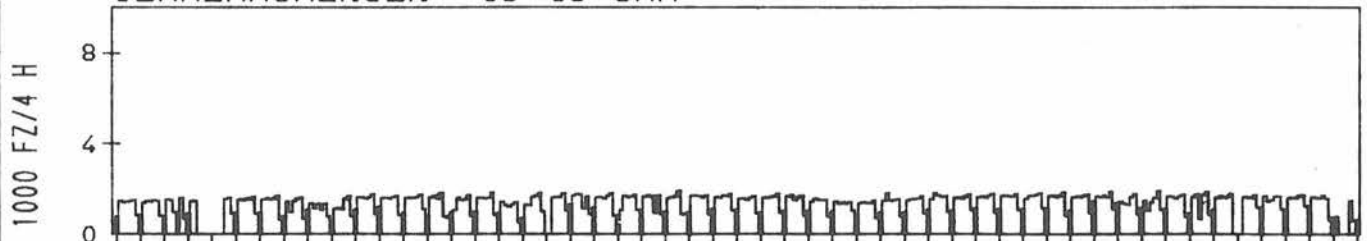
RICHTUNG SÜED

DTV KFZ 4572
 MAX TAG MO-FR 5831 FR 4.11.
 MAX TAG SO+FEI 4111 SO 23.10.
 MAX TAG MO-SO 5873 DO 16.6.

TAEGLICHE VERKEHRSMENGE



VERKEHRSMENGEN 15-19 UHR



JAHRESGANGLINIEN 1977

337

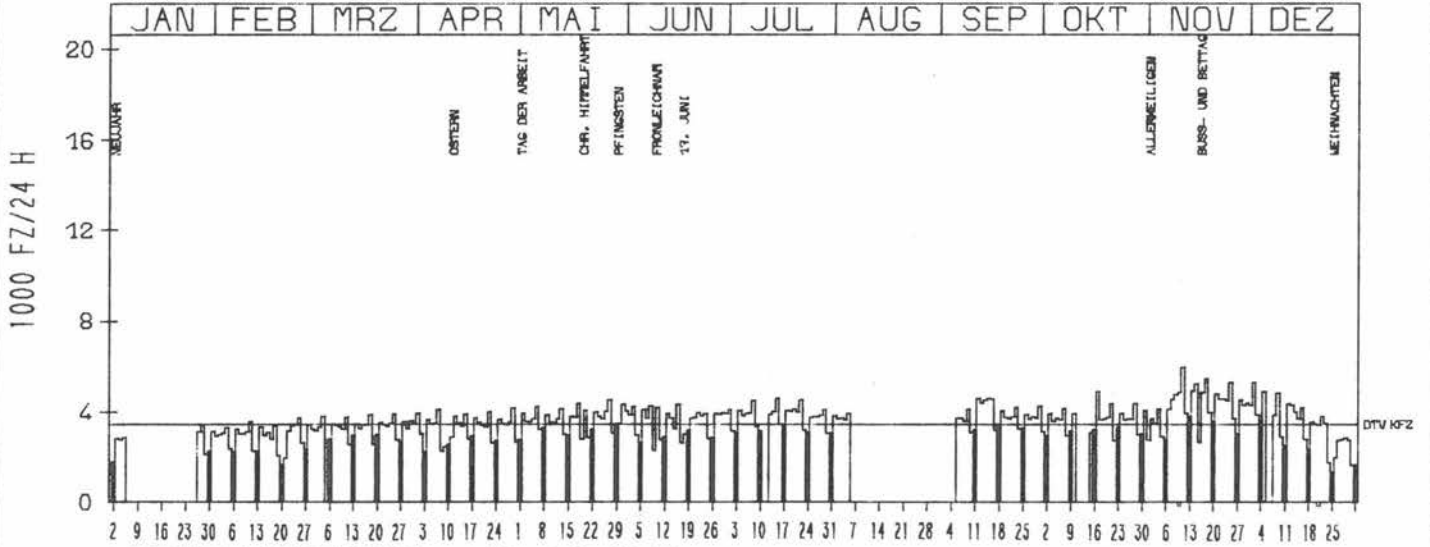
ZST: EMMELSHAUSEN
NR.: 5811 7 097

LAND: RHEINLAND-PFALZ
STRASSE: B 327
KM: 5,4
NETZKNOTEN: 5811 018
5811 012

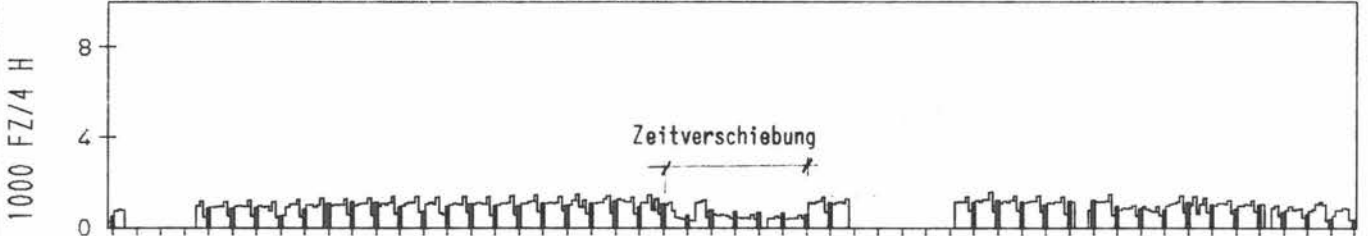
RICHTUNG NÖRD

TAEGLICHE VERKEHRSMENGE

DTV KFZ 3442
MAX TAG MO-FR 5965 FR 11.11.
MAX TAG SO+FEI 3790 SO 13.11.
MAX TAG MO-SO 5965 FR 11.11.



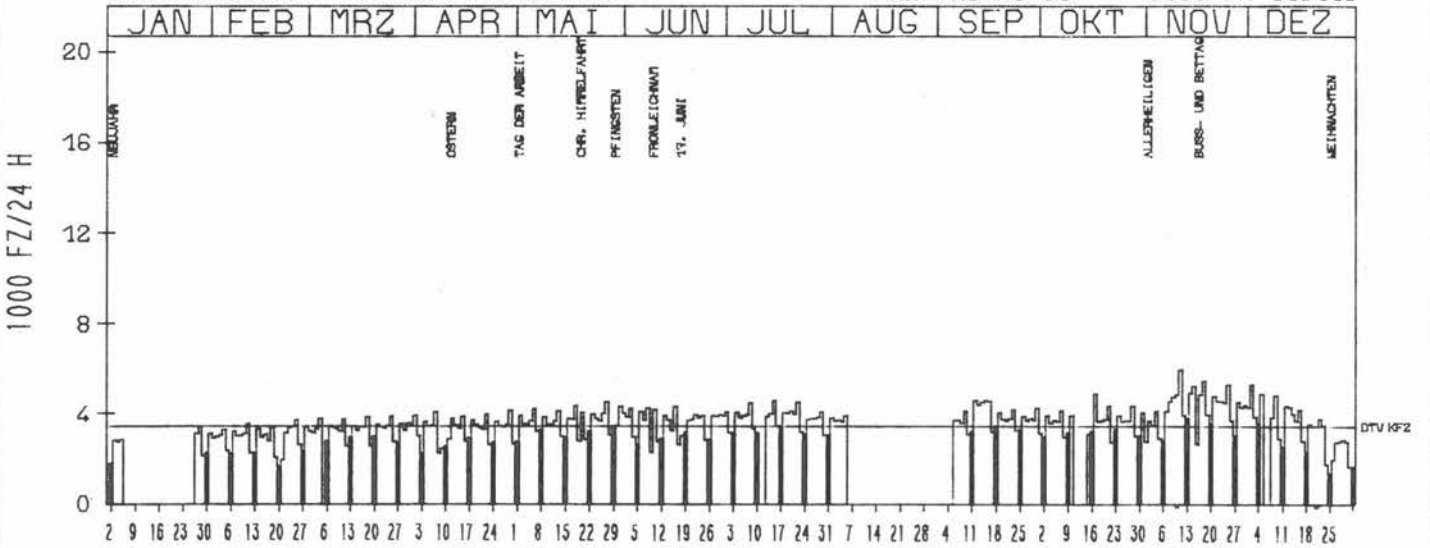
VERKEHRSMENGEN 15-19 UHR



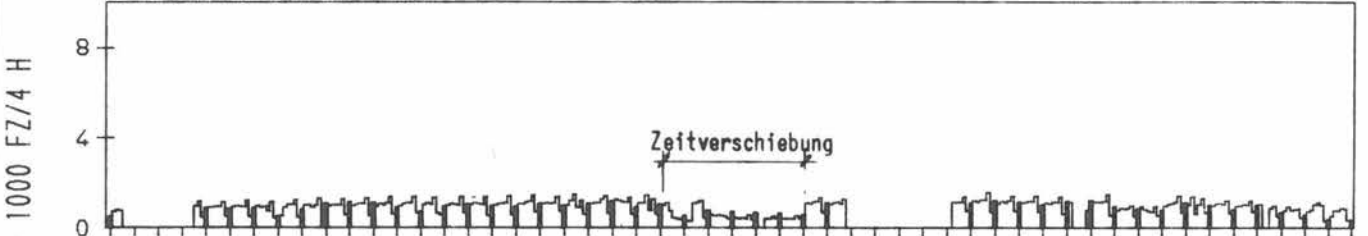
RICHTUNG SÜED

TAEGLICHE VERKEHRSMENGE

DTV KFZ 3442
MAX TAG MO-FR 5965 FR 11.11.
MAX TAG SO+FEI 3790 SO 13.11.
MAX TAG MO-SO 5965 FR 11.11.



VERKEHRSMENGEN 15-19 UHR



JAHRESGANGLINIEN 1977

338

ZST: BARBELRÖTH
 NR.: 6914 7 242 (7142)

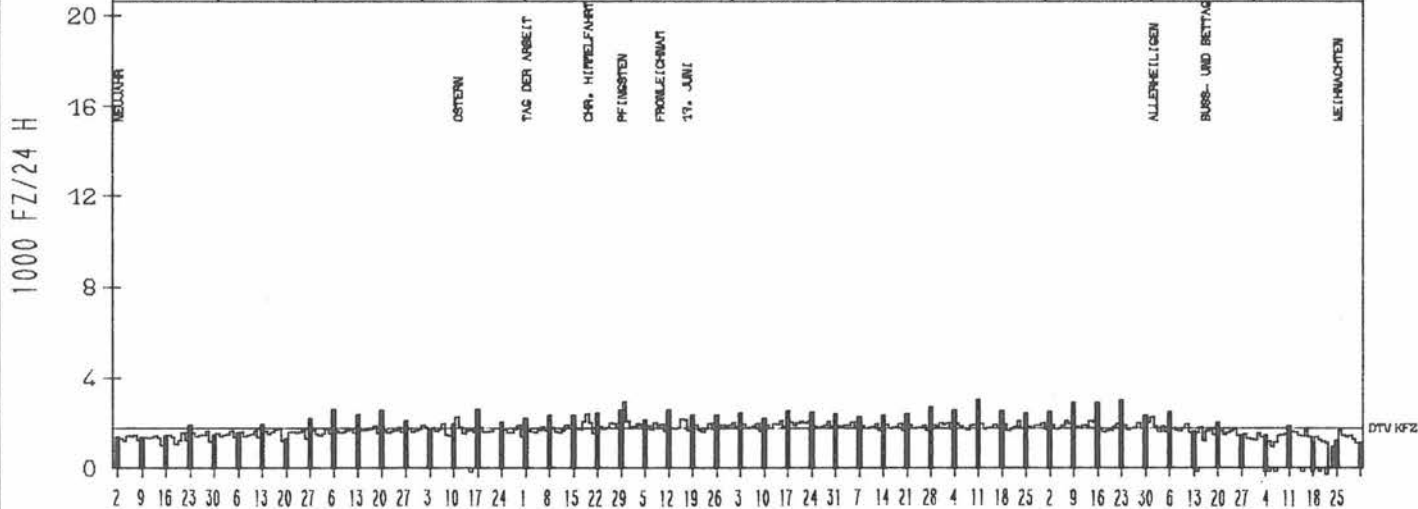
LAND: RHEINLAND-PFALZ
 STRASSE: B 427
 KM: 7,2
 NETZKNOTEN: 6914 023
 6914 001

RICHTUNG OST


DTV KFZ 1779
 MAX TAG MO-FR 2113 FR 23, 9_a
 MAX TAG SO+FEI 3053 SO 11, 9_a
 MAX TAG MO-SO 3053 SO 11, 9_a

TAEGLICHE VERKEHRSMENGE

JAN | FEB | MRZ | APR | MAI | JUN | JUL | AUG | SEP | OKT | NOV | DEZ



VERKEHRSMENGEN 15-19 UHR

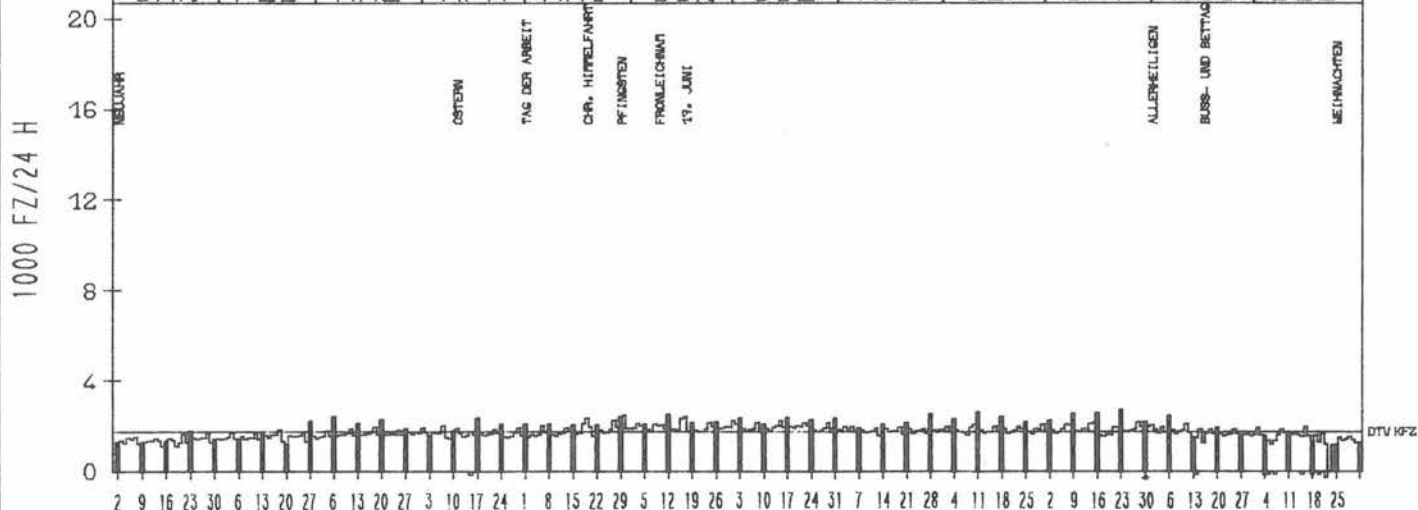


RICHTUNG WEST

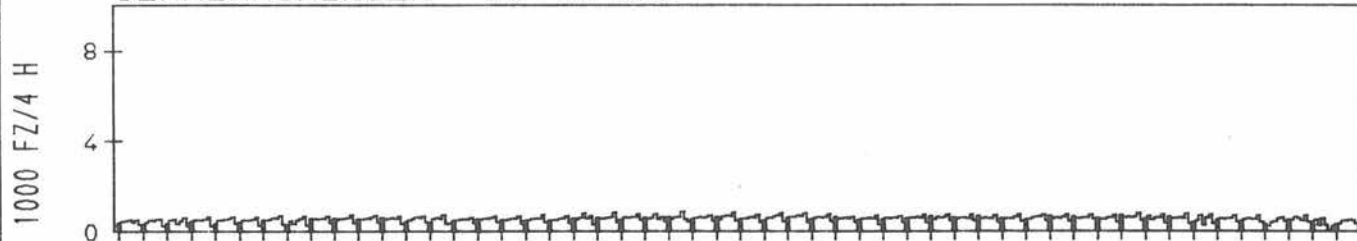
DTV KFZ 1765
 MAX TAG MO-FR 2259 FR 1, 7_a
 MAX TAG SO+FEI 2715 SO 23, 10_a
 MAX TAG MO-SO 2715 SO 23, 10_a

TAEGLICHE VERKEHRSMENGE

JAN | FEB | MRZ | APR | MAI | JUN | JUL | AUG | SEP | OKT | NOV | DEZ



VERKEHRSMENGEN 15-19 UHR



JAHRESGANGLINIEN 1977

339

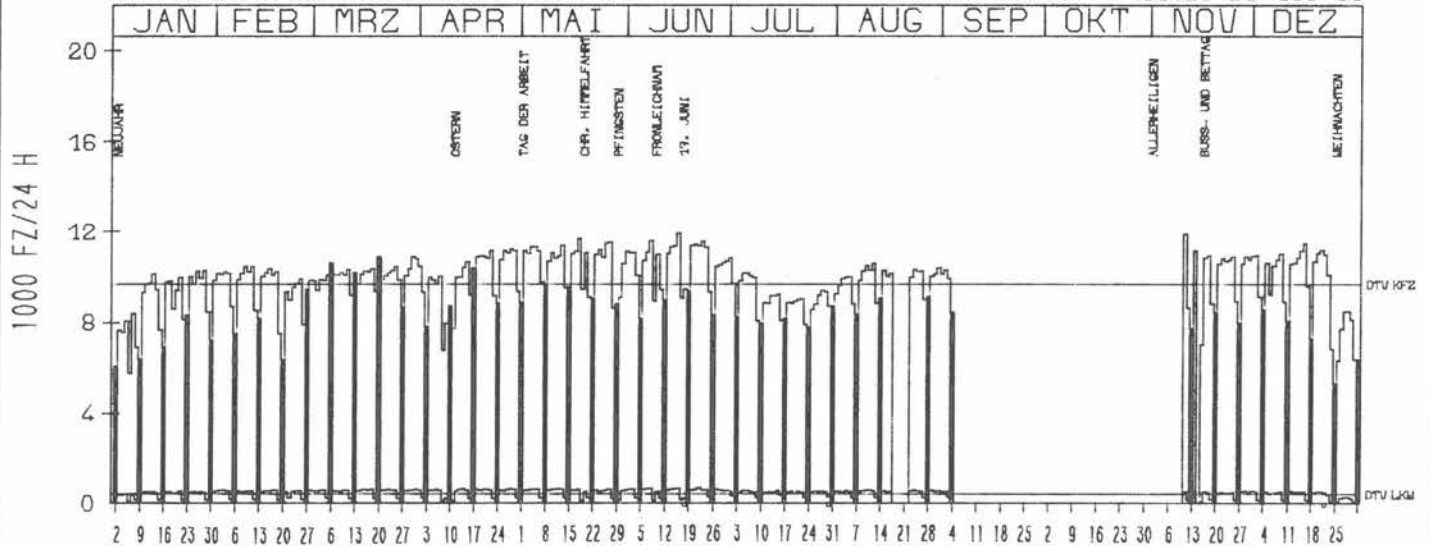
ZST: HEIDELBERG 1
 NR.: 6518 8 611 (1101)

LAND: BADEN-WUERTEMBERG
 STRASSE: B 3
 KM:
 NETZKNOTEN: 6518 006
 6518 042

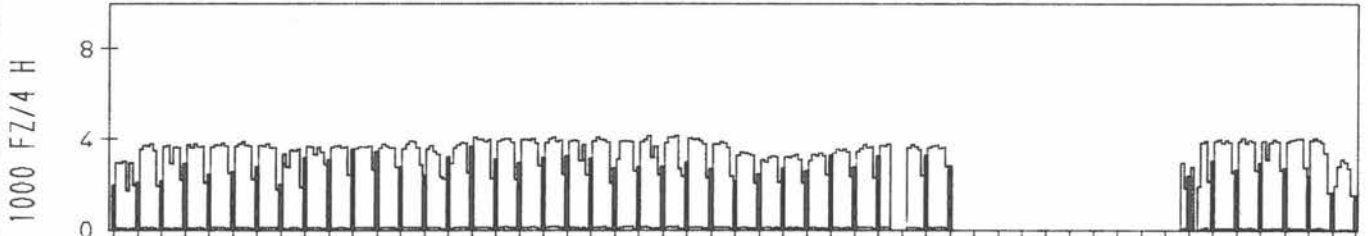
RICHTUNG NÖRD

DTV KFZ 9686
 DTV LKW 413 = 4.26 %
 MAX TAG MO-FR 11875 FR 11.11.0
 MAX TAG SO+FEI 10874 SO 20.0 3.0
 MAX TAG MO-SO 11923 DO 16.0 6.0

TAEGLICHE VERKEHRSMENGE



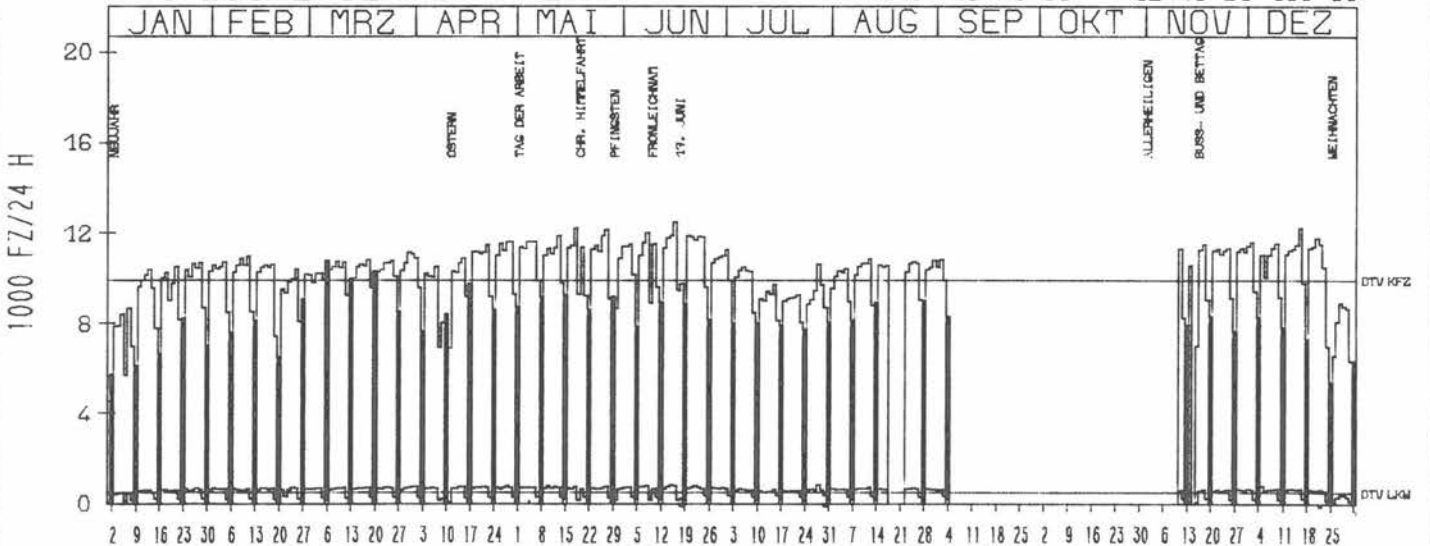
VERKEHRSMENGEN 15-19 UHR



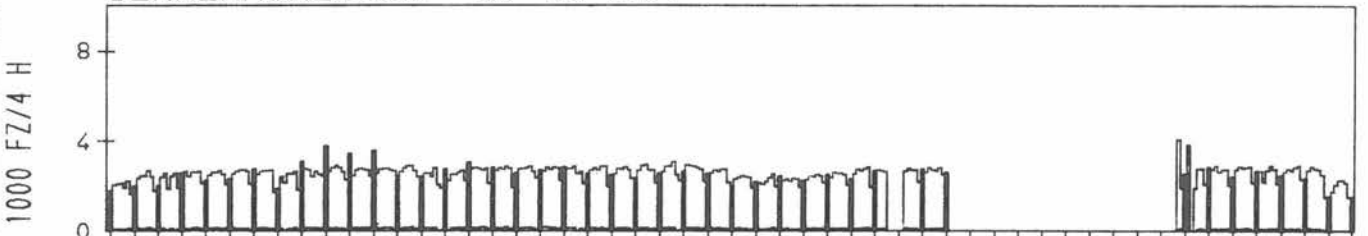
RICHTUNG SÜED

DTV KFZ 9927
 DTV LKW 489 = 4.93 %
 MAX TAG MO-FR 12241 FR 16.0 12.0
 MAX TAG SO+FEI 10789 SO 6.0 3.0
 MAX TAG MO-SO 12478 DO 16.0 6.0

TAEGLICHE VERKEHRSMENGE



VERKEHRSMENGEN 15-19 UHR



JAHRESGANGLINIEN 1977

340

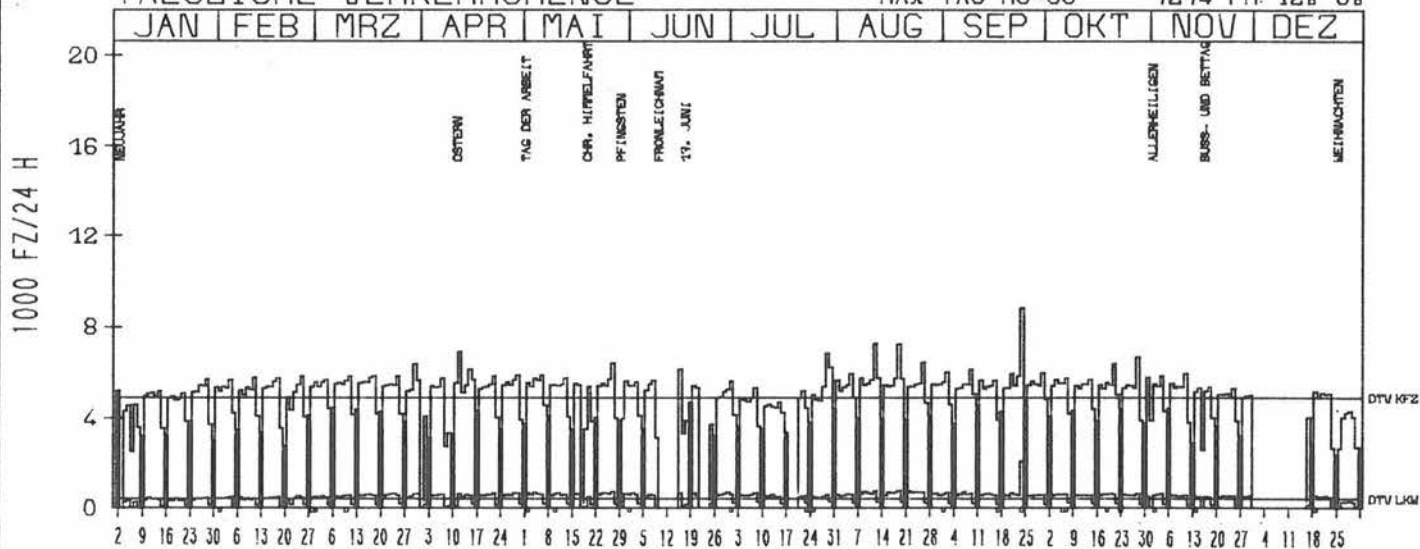
ZST: KARLSRUHE
 NR.: 6916 8 520 (1100)

LAND: BADEN-WUERTTEMBERG
 STRASSE: B 3
 KM:
 NETZKNOTEN: 6917 005
 6916 032


RICHTUNG NÖRD

DTV KFZ 4881
 DTV LKW 420 = 8,61 %
 MAX TAG MO-FR 7274 FR 12,8
 MAX TAG SO+FEI 5546 MO 11,4
 MAX TAG MO-SO 7274 FR 12,8

TÄGLICHE VERKEHRSMENGE



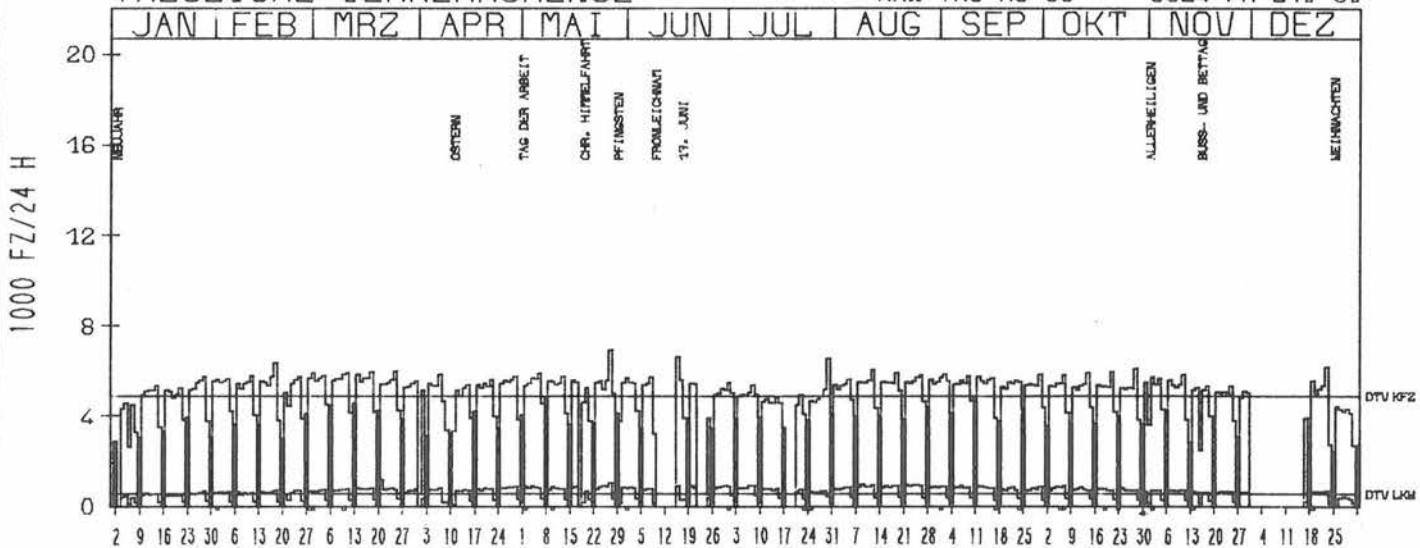
VERKEHRSMENGEN 15-19 UHR




RICHTUNG SÜED

DTV KFZ 4884
 DTV LKW 560 = 11,47 %
 MAX TAG MO-FR 6353 FR 18,2
 MAX TAG SO+FEI 5591 FR 17,6
 MAX TAG MO-SO 6924 FR 27,5

TÄGLICHE VERKEHRSMENGE



VERKEHRSMENGEN 15-19 UHR



JAHRESGANGLINIEN 1977

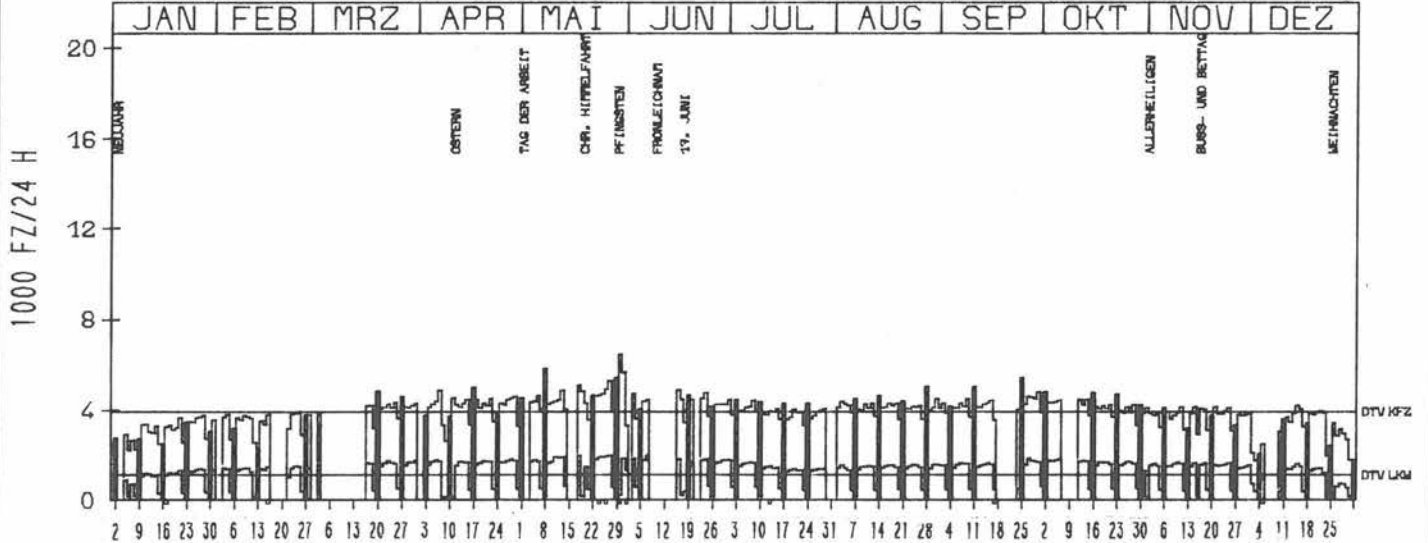
ZST: VAHINGEN(ENZ)
 NR.: 7019 8 678 (1108)

LAND: BADEN-WUERTEMBERG
 STRASSE: B 10
 KM:
 NETZKNOTEN: 7019 011
 7019 009

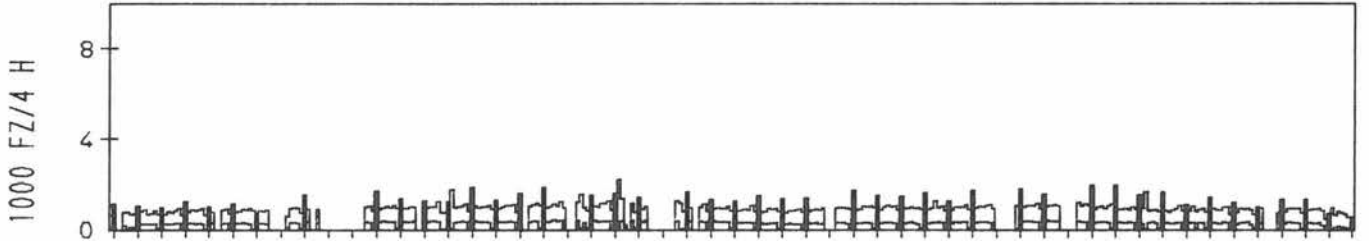
RICHTUNG OST

DTV KFZ 3926
 DTV LKW 1129 = 28.74 %
 MAX TAG MO-FR 5656 DI 31.5
 MAX TAG SO+FEI 5805 SO 8.5
 MAX TAG MO-SO 5805 SO 8.5

TAEGLICHE VERKEHRSMENGE



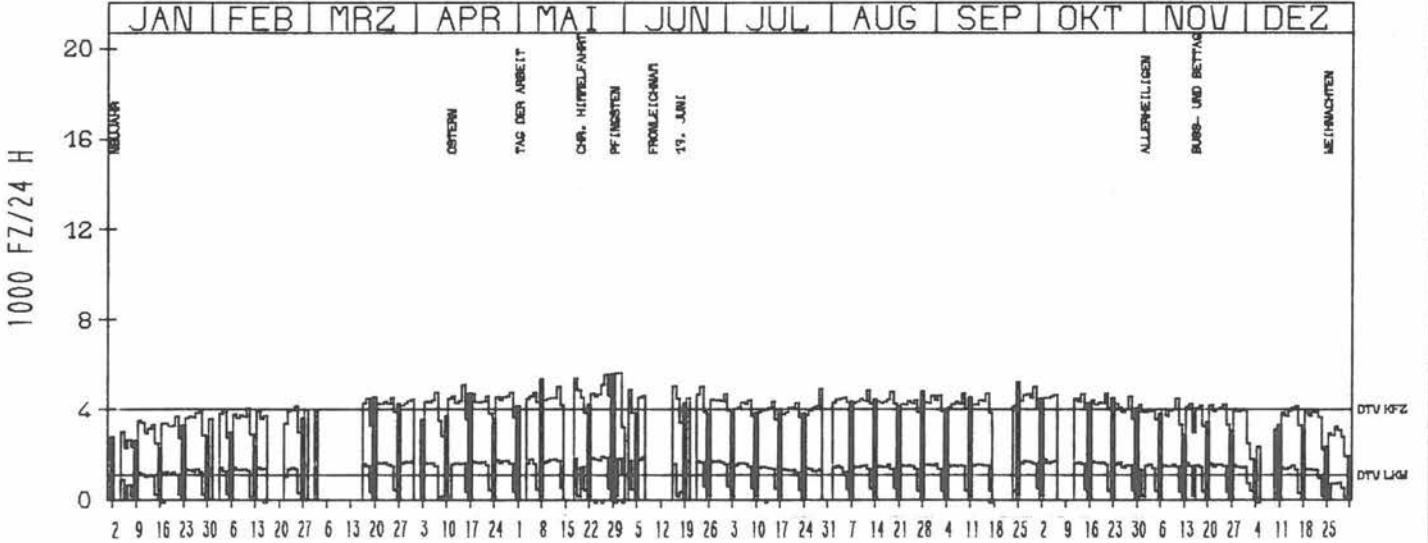
VERKEHRSMENGEN 15-19 UHR




RICHTUNG WEST

DTV KFZ 4025
 DTV LKW 1079 = 26.81 %
 MAX TAG MO-FR 5612 DI 31.5
 MAX TAG SO+FEI 5597 SO 29.5
 MAX TAG MO-SO 5612 DI 31.5

TAEGLICHE VERKEHRSMENGE



VERKEHRSMENGEN 15-19 UHR



JAHRESGANGLINIEN 1977

342

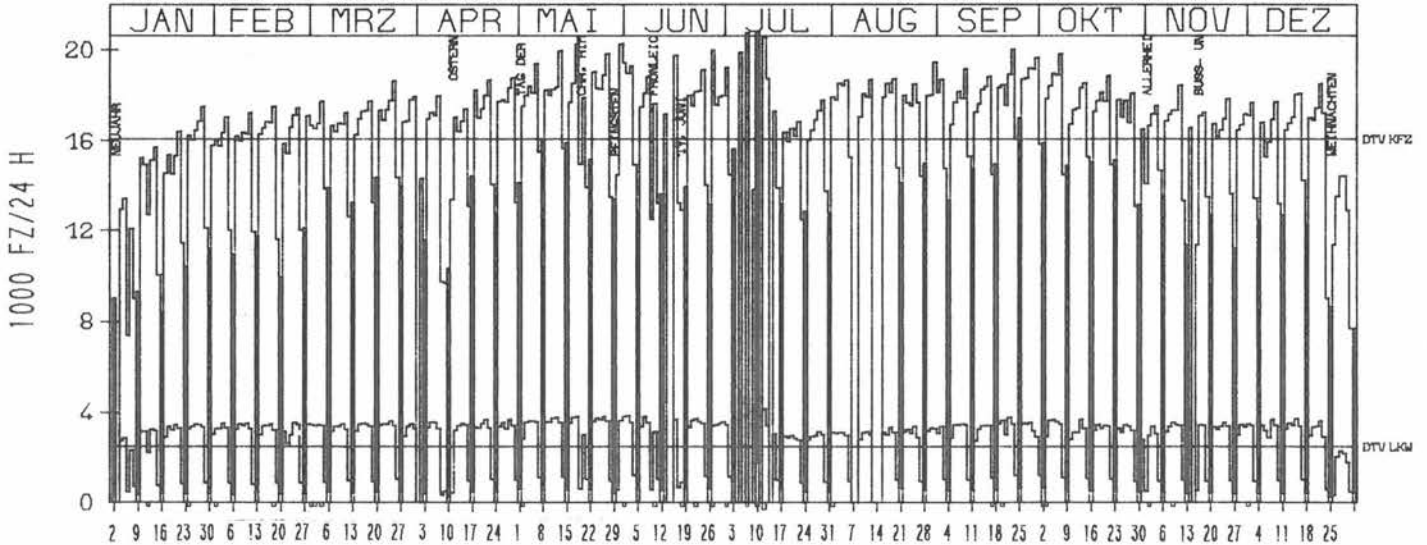
ZST: STUTTGART-ZUFFENHAUSEN
 NR.: 7120 8 440 (1100)

LAND: BADEN-WUERTTEMBERG
 STRASSE: B 10
 KM:
 NETZKNOTEN: 7120 064
 7120 030

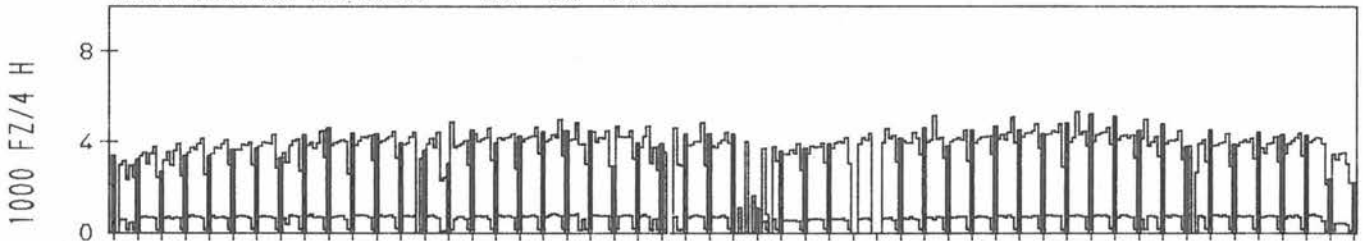
RICHTUNG OST

DTV KFZ 16084
 DTV LKW 2487 = 15,46 %
 MAX TAG MO-FR 20268 DI 31,5 %
 MAX TAG SO+FEI 17033 SO 25,9 %
 MAX TAG MO-SO 20273 MI 18,9 %

TAEGLICHE VERKEHRSMENGE



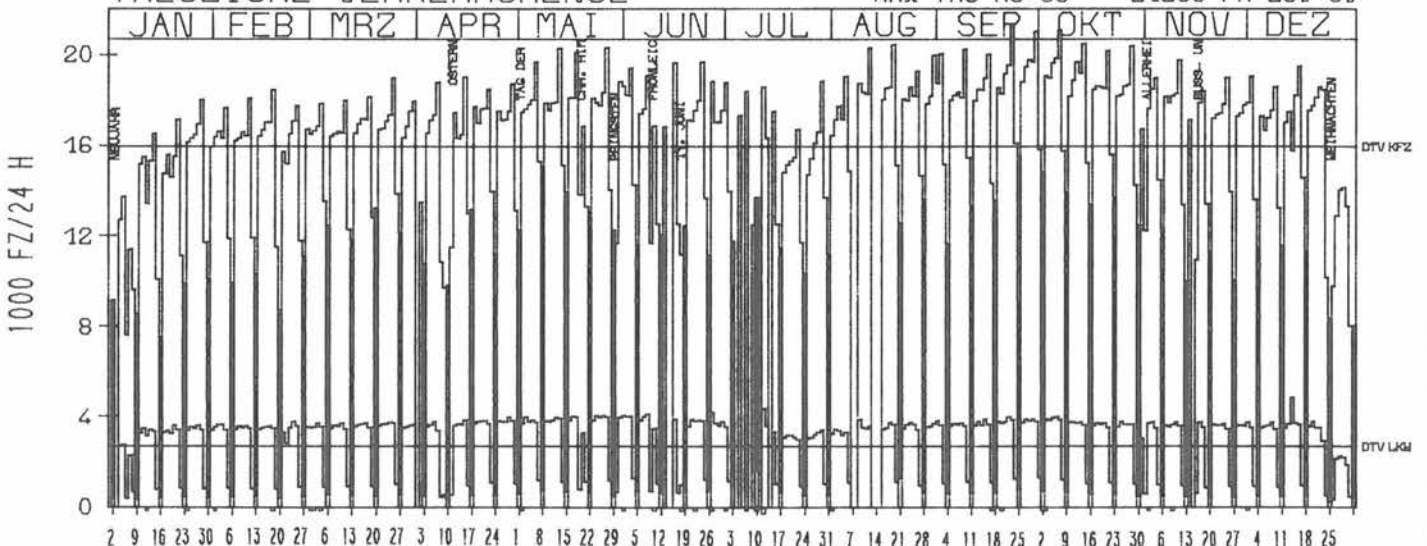
VERKEHRSMENGEN 15-19 UHR



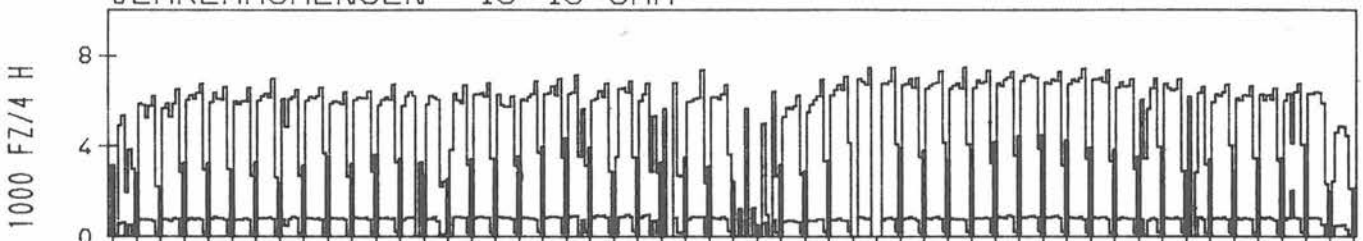
RICHTUNG WEST

DTV KFZ 15942
 DTV LKW 2698 = 16,92 %
 MAX TAG MO-FR 21255 FR 23,9 %
 MAX TAG SO+FEI 15507 SO 25,9 %
 MAX TAG MO-SO 21255 FR 23,9 %

TAEGLICHE VERKEHRSMENGE



VERKEHRSMENGEN 15-19 UHR



JAHRESGANGLINIEN 1977

343

ZST: PLOECHINGEN

LAND:
STRASSE:
KM:

BADEN-WUERTEMBERG
B 10

NR.: 7222 8 360 (1100)

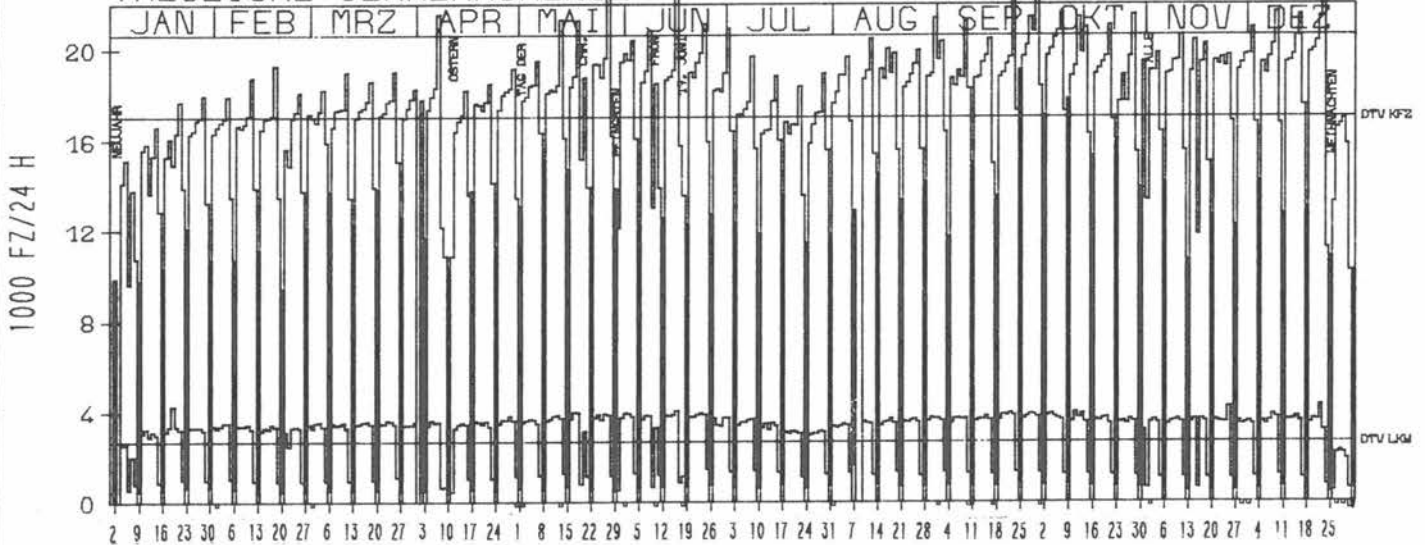
NETZKNOTEN:

7222 034
7222 036

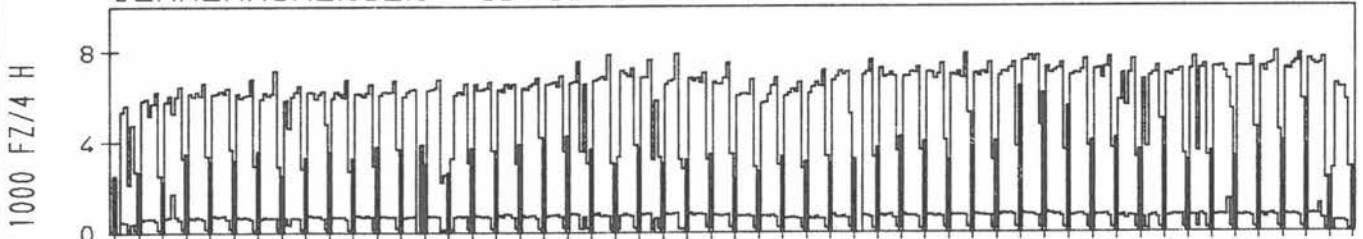
RICHTUNG OST

DTV KFZ 17054
DTV LKW 2672 = 15.67 %
MAX TAG MO-FR 22661 FR 23. 9.
MAX TAG SO+FEI 19102 SO 25. 9.
MAX TAG MO-SO 22864 FR 27. 5.

TAEGLICHE VERKEHRSMENGE



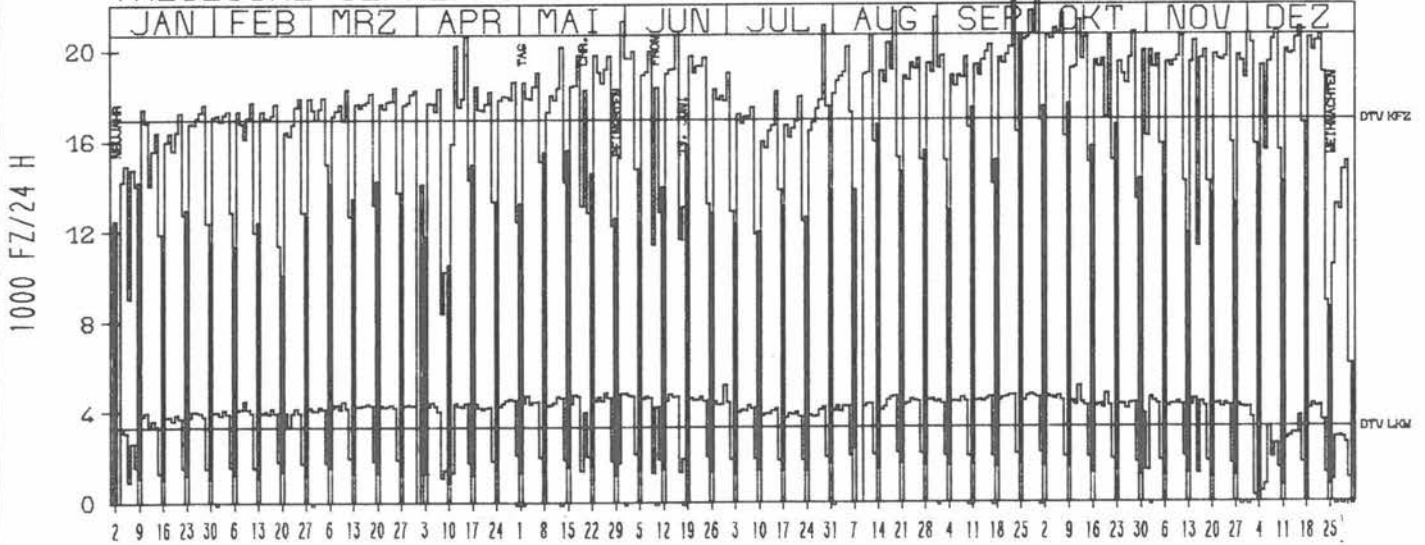
VERKEHRSMENGEN 15-19 UHR



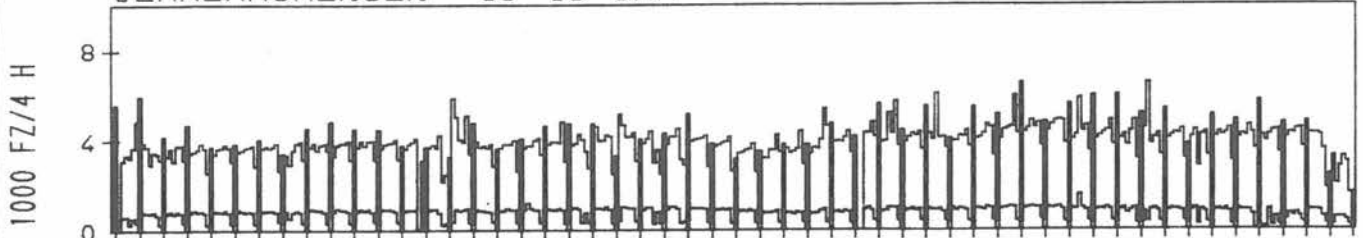
RICHTUNG WEST

DTV KFZ 16956
DTV LKW 3327 = 19.62 %
MAX TAG MO-FR 22616 FR 23. 9.
MAX TAG SO+FEI 20696 SO 25. 9.
MAX TAG MO-SO 22616 FR 23. 9.

TAEGLICHE VERKEHRSMENGE



VERKEHRSMENGEN 15-19 UHR



JAHRESGANGLINIEN 1977

344

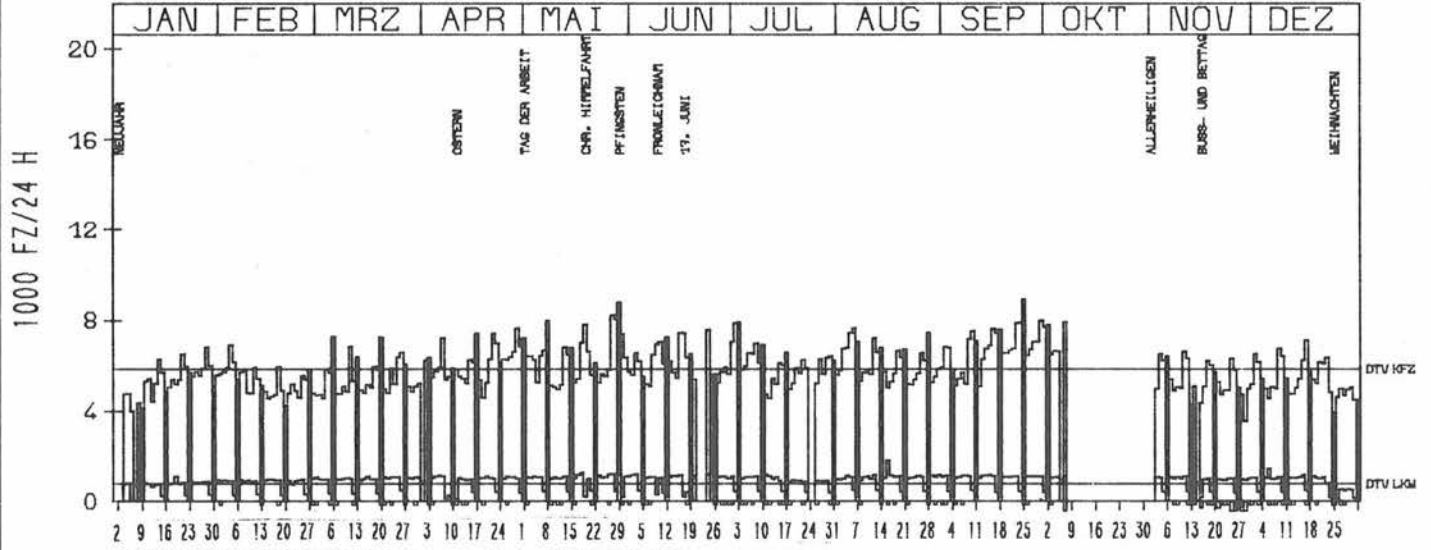
ZST: STRUEMPFELBACH
 NR.: 7022 8 390 (1100)

LAND: BADEN-WUERTTEMBERG
 STRASSE: B 14
 KM:
 NETZKNOTEN: 7022 050
 7022 044

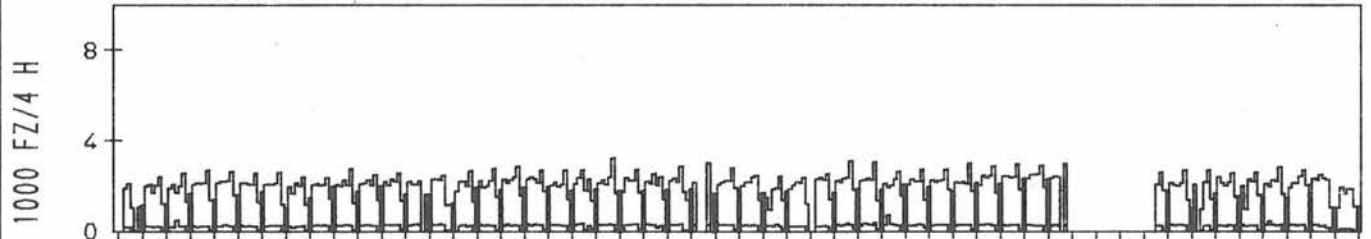
RICHTUNG NORD

DTV KFZ 5861
 DTV LKW 790 = 13.48 %
 MAX TAG MO-FR 7992 FR 30.9
 MAX TAG SO+FEI 8778 SO 29.5
 MAX TAG MO-SO 8778 SO 29.5

TAEGLICHE VERKEHRSMENGE



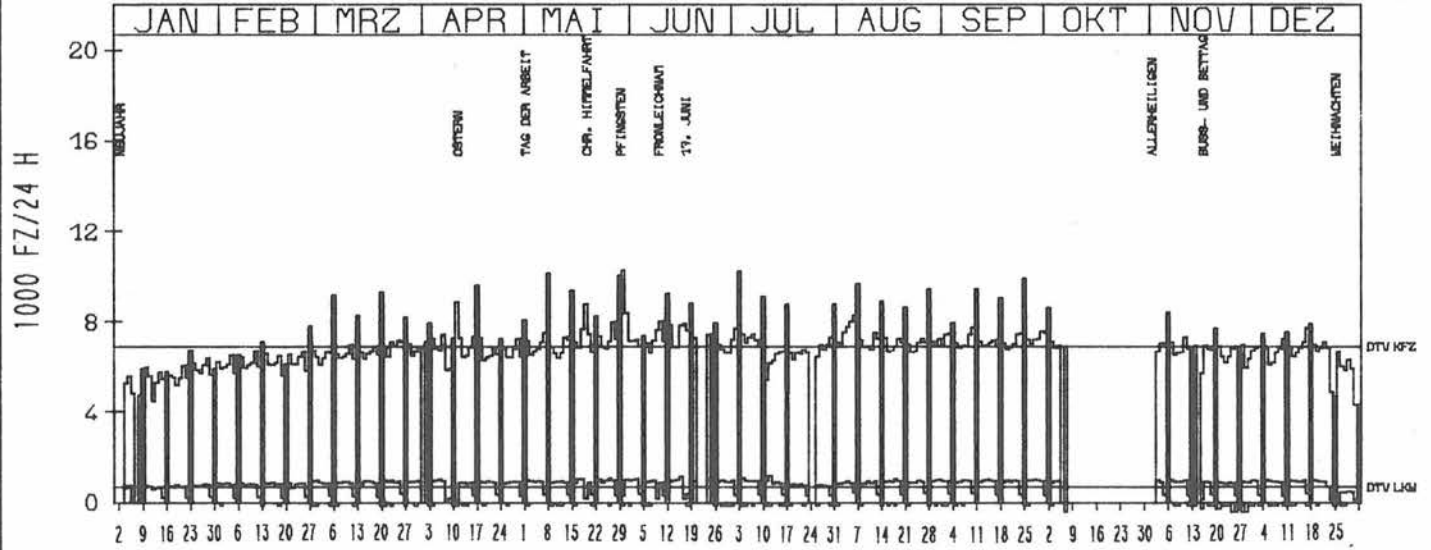
VERKEHRSMENGEN 15-19 UHR



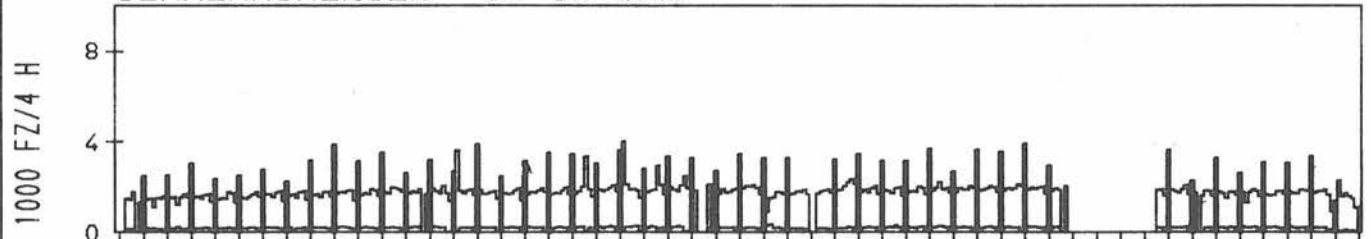
RICHTUNG SUED

DTV KFZ 6931
 DTV LKW 677 = 9.77 %
 MAX TAG MO-FR 8396 DI 31.5
 MAX TAG SO+FEI 10260 SO 3.7
 MAX TAG MO-SO 10260 SO 3.7

TAEGLICHE VERKEHRSMENGE



VERKEHRSMENGEN 15-19 UHR



JAHRESGANGLINIEN 1977

345

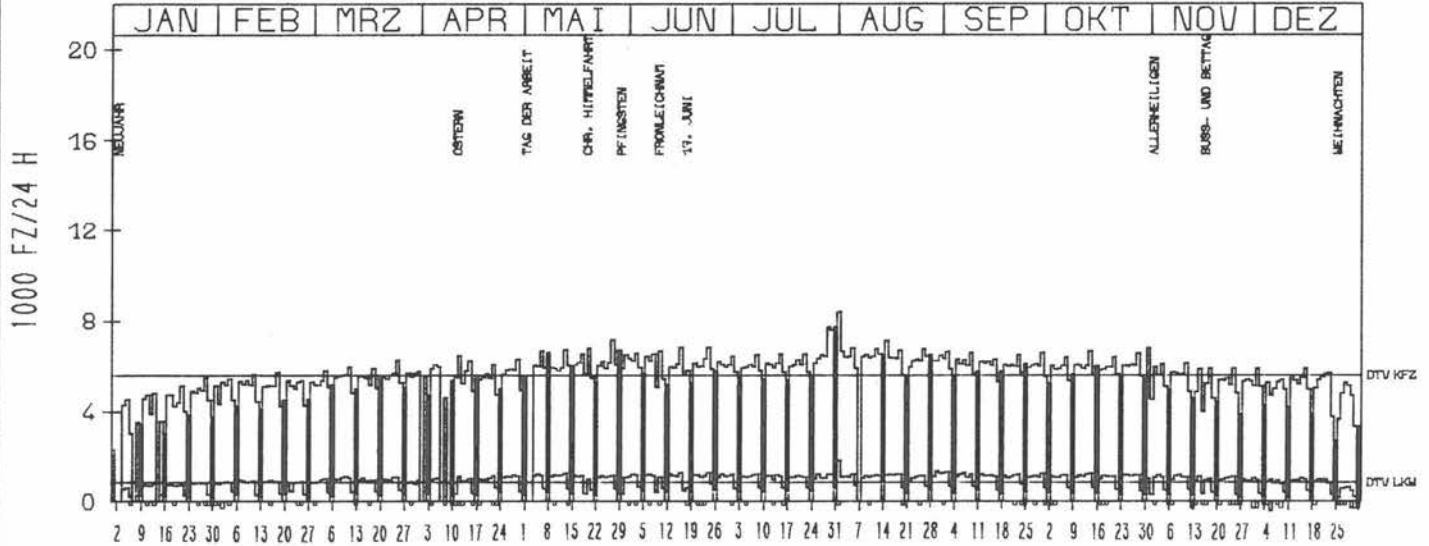
ZST: BAD MERGENTHEIM
 NR.: 6524 8 372 (1102)

LAND: BADEN-WUERTTEMBERG
 STRASSE: B 19
 KM:
 NETZKNOTEN: 6524 016
 6524 013

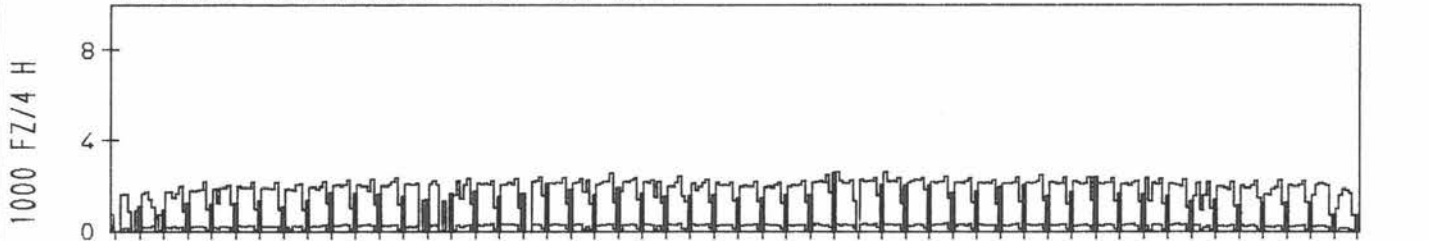
RICHTUNG NORD

DTV KFZ 5591
 DTV LKW 846 = 15,13 %
 MAX TAG MO-FR 7725 FR 29,7 %
 MAX TAG SO+FEI 7720 SO 31,7 %
 MAX TAG MO-SO 7725 FR 29,7 %

TAEGLICHE VERKEHRSMENGE



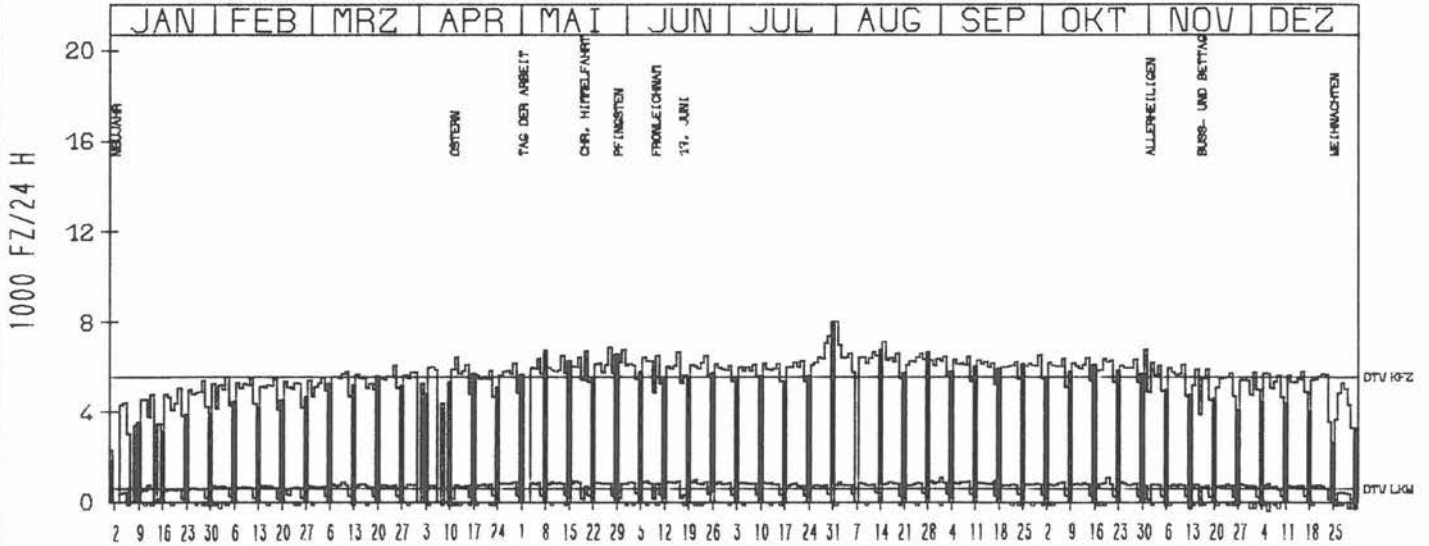
VERKEHRSMENGEN 15-19 UHR



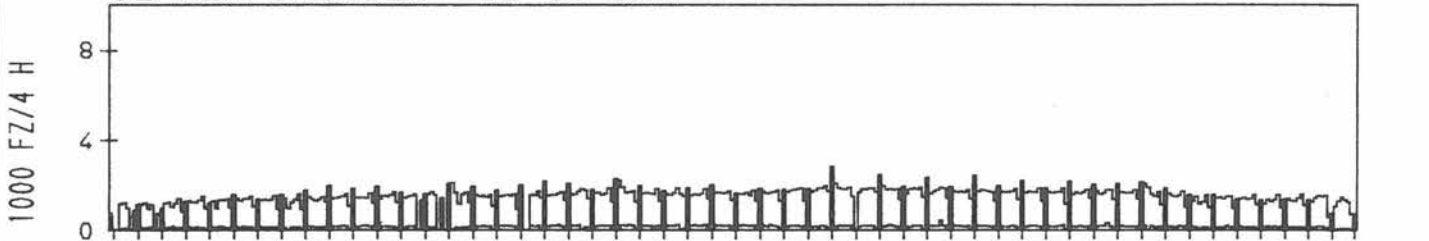
RICHTUNG SUED

DTV KFZ 5562
 DTV LKW 577 = 10,37 %
 MAX TAG MO-FR 7129 MO 15,8 %
 MAX TAG SO+FEI 8014 SO 31,7 %
 MAX TAG MO-SO 8014 SO 31,7 %

TAEGLICHE VERKEHRSMENGE



VERKEHRSMENGEN 15-19 UHR



JAHRESGANGLINIEN 1977

346

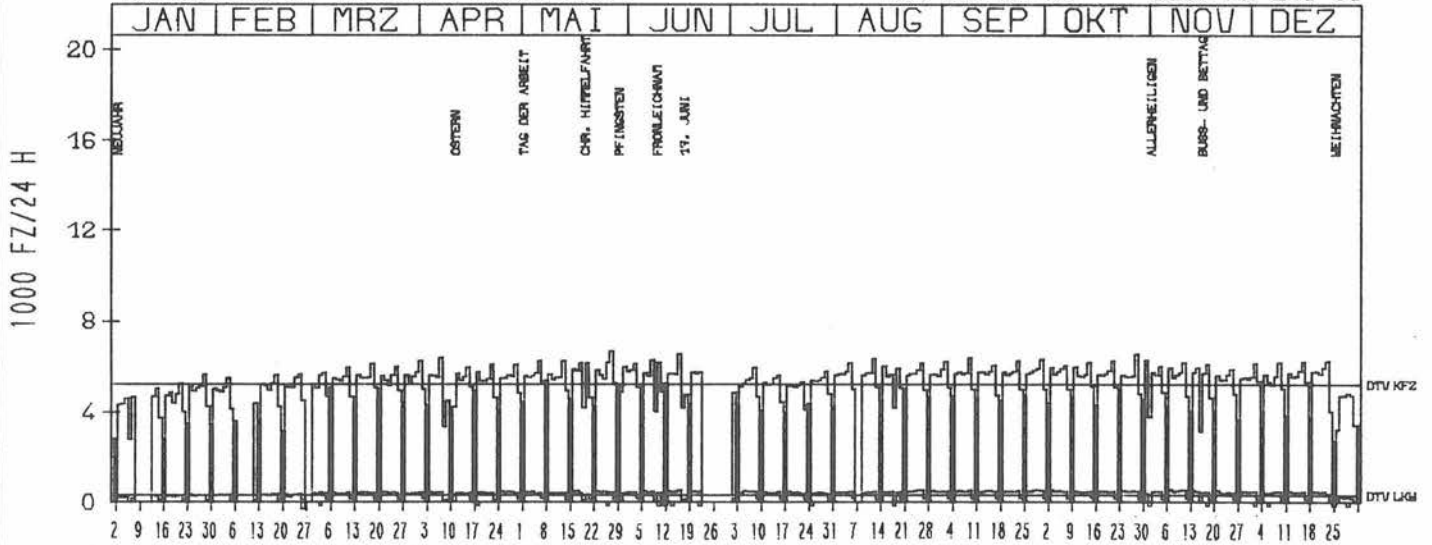
ZST: KUENZELSAU
 NR.: 6724 8 634 (1104)

LAND: BADEN-WUERTTEMBERG
 STRASSE: B 19
 KM:
 NETZKNOTEN: 6724 056
 6724 049

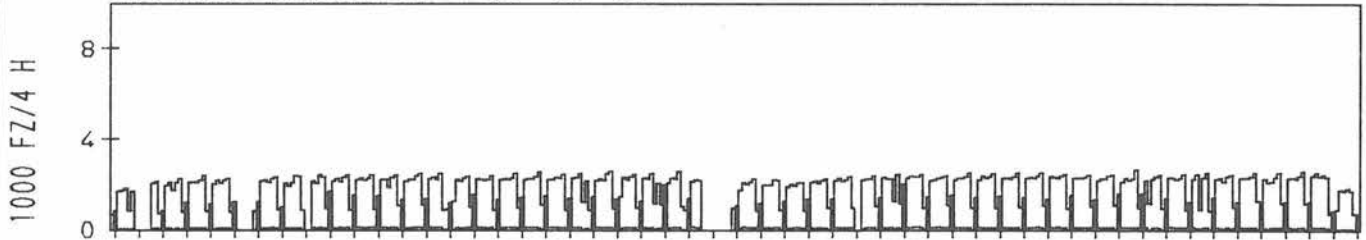
RICHTUNG NÖRD

DTV KFZ 5206
 DTV LKW 323 = 6,21 %
 MAX TAG MO-FR 6544 FR 28,10 %
 MAX TAG SO+FEI 5394 SO 8,5 %
 MAX TAG MO-SO 6689 FR 27,5 %

TÄGLICHE VERKEHRSMENGE



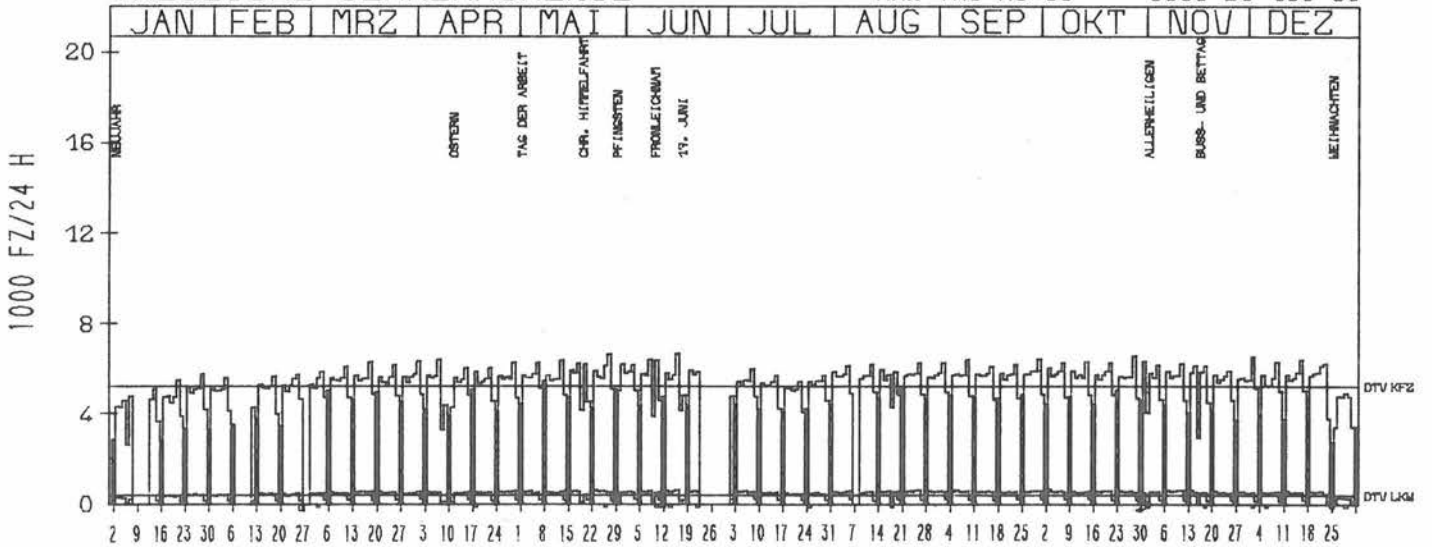
VERKEHRSMENGEN 15-19 UHR



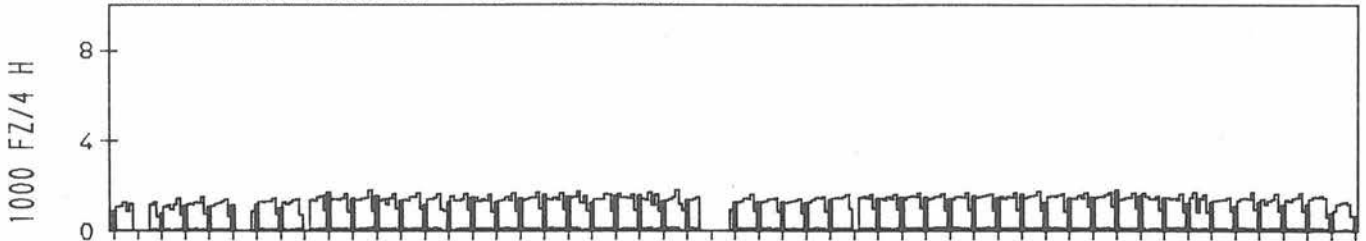
RICHTUNG SÜED

DTV KFZ 5216
 DTV LKW 379 = 7,27 %
 MAX TAG MO-FR 6558 FR 28,10 %
 MAX TAG SO+FEI 5447 SO 8,5 %
 MAX TAG MO-SO 6663 DO 16,6 %

TÄGLICHE VERKEHRSMENGE



VERKEHRSMENGEN 15-19 UHR



JAHRESGANGLINIEN 1977

347

ZST: TAUBERBISCHÖFSHEIM
 NR.: 6323 8 801 (1101)


LAND: BADEN-WUERTTEMBERG
 STRASSE: B 27
 KM:
 NETZKNOTEN: 6323 005
 6323 021

RICHTUNG WEST

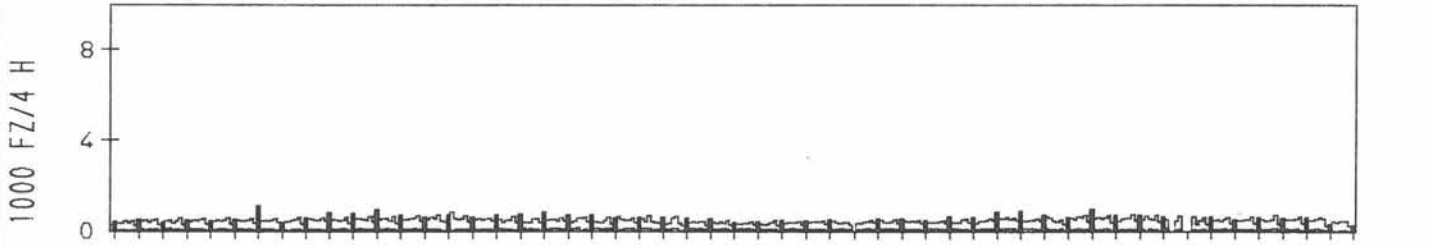
DTV KFZ 2050
 DTV LKW 287 = 14.02 %
 MAX TAG MO-FR 2655 FR 28.10.0
 MAX TAG SO+FEI 2838 SO 16.10.0
 MAX TAG MO-SO 2838 SO 16.10.0

TAEGLICHE VERKEHRSMENGE

JAN	FEB	MRZ	APR	MAI	JUN	JUL	AUG	SEP	OKT	NOV	DEZ
-----	-----	-----	-----	-----	-----	-----	-----	-----	-----	-----	-----



VERKEHRSMENGEN 15-19 UHR

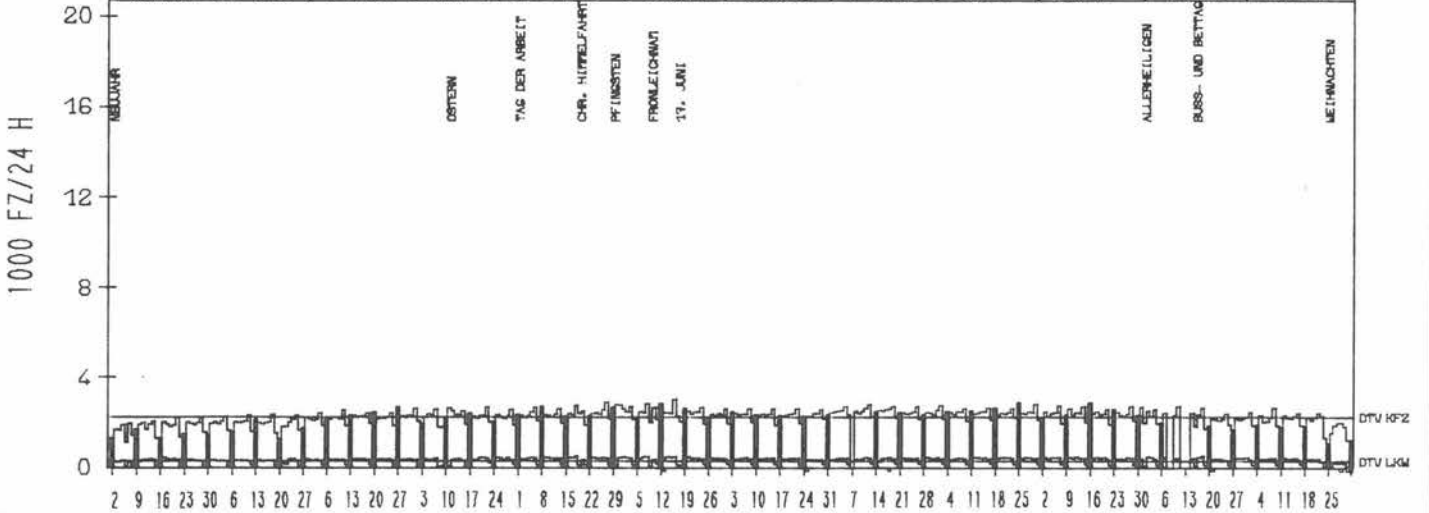


RICHTUNG OST

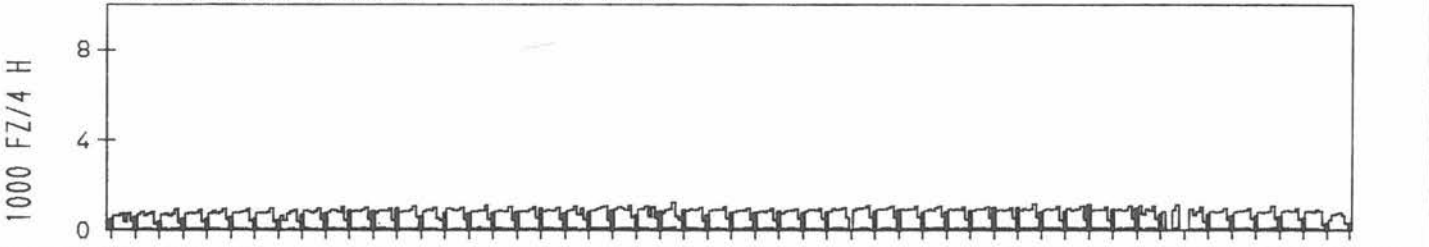
DTV KFZ 2243
 DTV LKW 296 = 13.19 %
 MAX TAG MO-FR 2827 FR 12.8.0
 MAX TAG SO+FEI 2888 SO 16.10.0
 MAX TAG MO-SO 3057 DO 16.6.0

TAEGLICHE VERKEHRSMENGE

JAN	FEB	MRZ	APR	MAI	JUN	JUL	AUG	SEP	OKT	NOV	DEZ
-----	-----	-----	-----	-----	-----	-----	-----	-----	-----	-----	-----



VERKEHRSMENGEN 15-19 UHR



JAHRESGANGLINIEN 1977

348

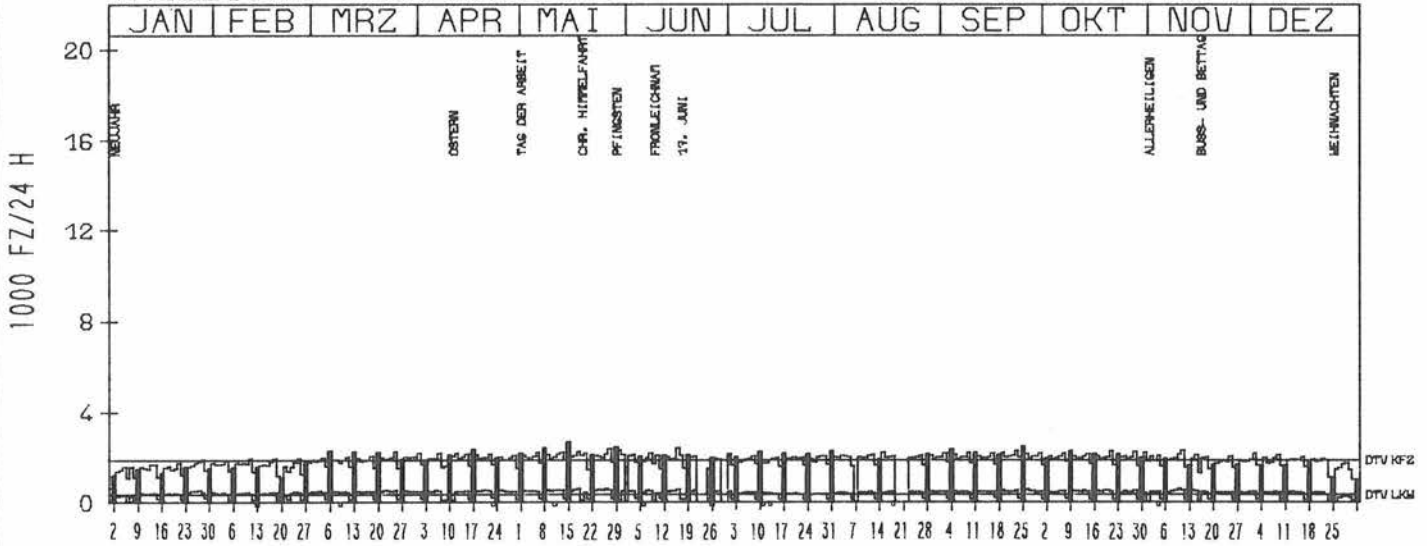
ZST: RITTERSBACH
 NR.: 6521 8 620 (1100)

LAND: BADEN-WUERTTEMBERG
 STRASSE: B 27
 KM:
 NETZKNOTEN: 6521 008
 6521 002

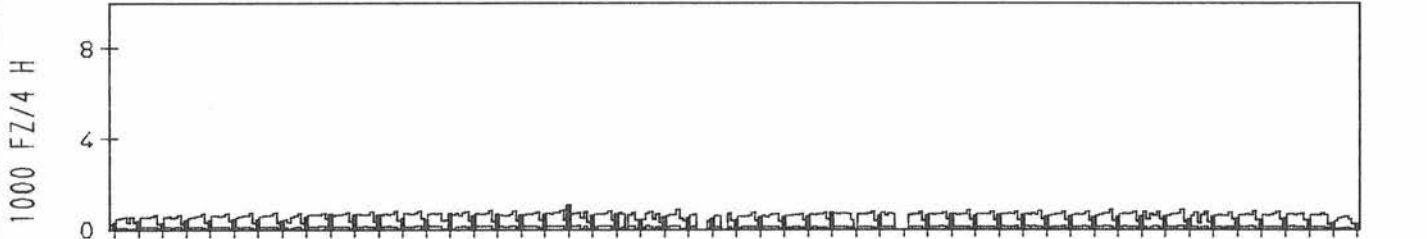
RICHTUNG NORD

DTV KFZ 1887
 DTV LKW 352 = 18.66 %
 MAX TAG MO-FR 2305 FR 11.11
 MAX TAG SO+FEI 2696 SO 15.5
 MAX TAG MO-SO 2696 SO 15.5

TAEGLICHE VERKEHRSMENGE



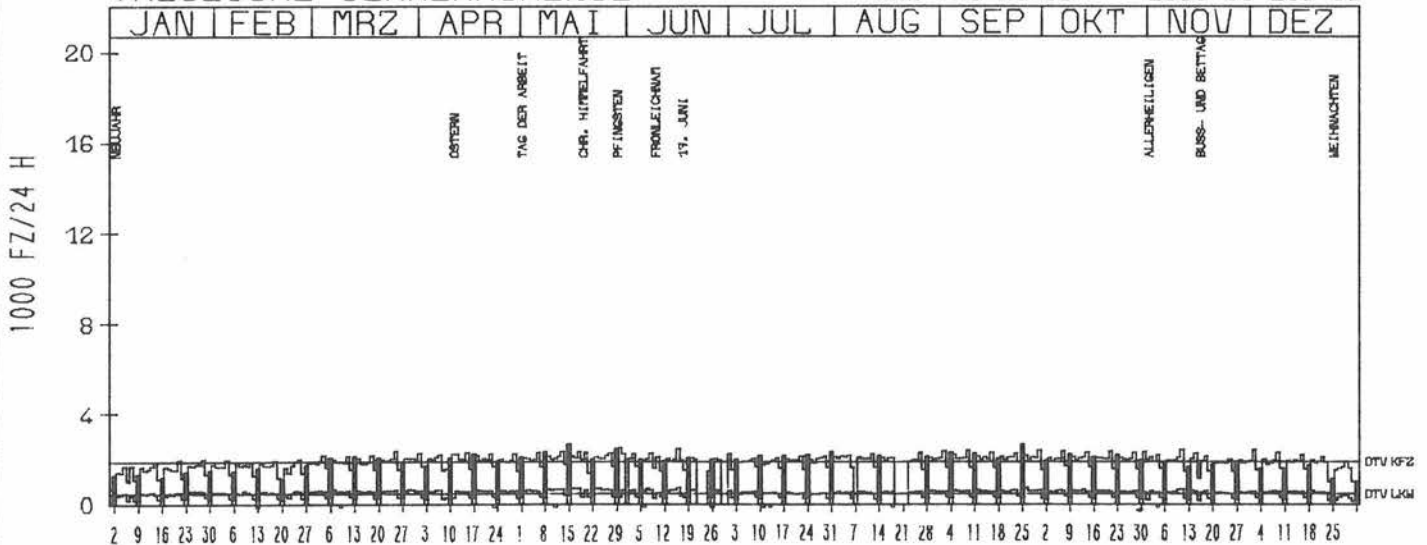
VERKEHRSMENGEN 15-19 UHR



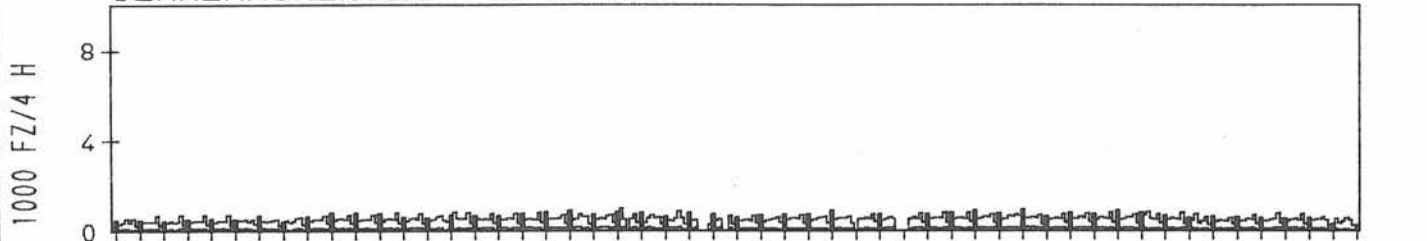
RICHTUNG SUED

DTV KFZ 1887
 DTV LKW 456 = 24.19 %
 MAX TAG MO-FR 2425 FR 11.11
 MAX TAG SO+FEI 2660 SO 25.9
 MAX TAG MO-SO 2660 SO 25.9

TAEGLICHE VERKEHRSMENGE



VERKEHRSMENGEN 15-19 UHR



JAHRESGANGLINIEN 1977

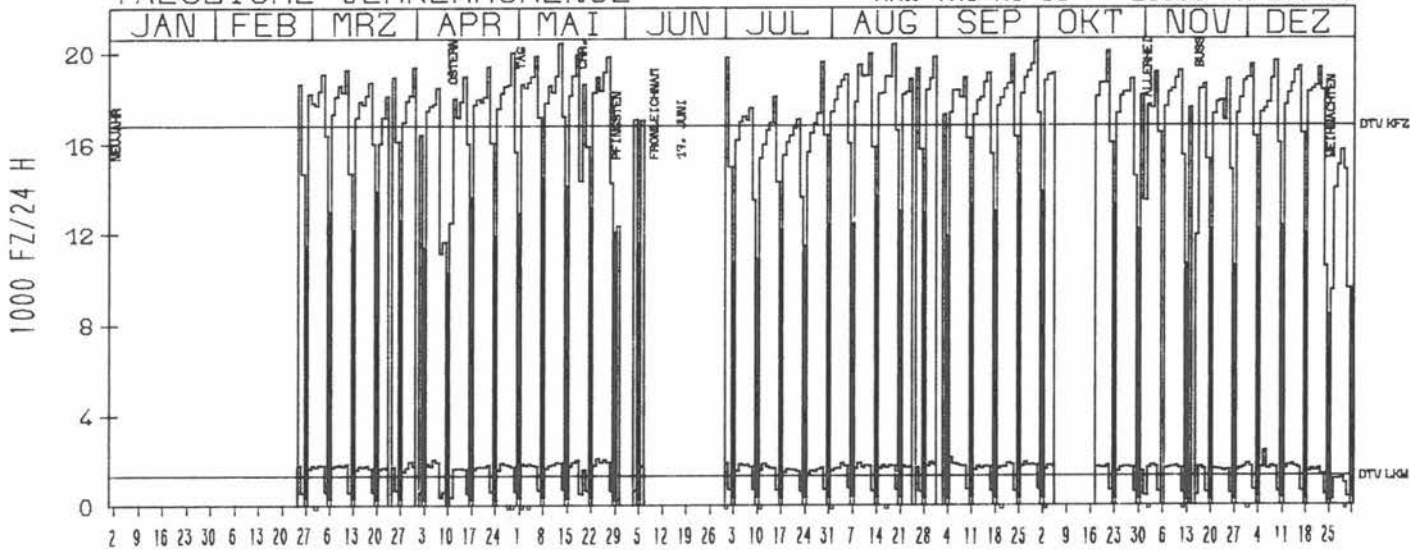
ZST: KÖRNWESTHEIM
 NR.: 7121 8 423 (1103)

LAND: BADEN-WÜRTTEMBERG
 STRASSE: B 27
 KM:
 NETZKNOTEN: 7121 027
 7121 016

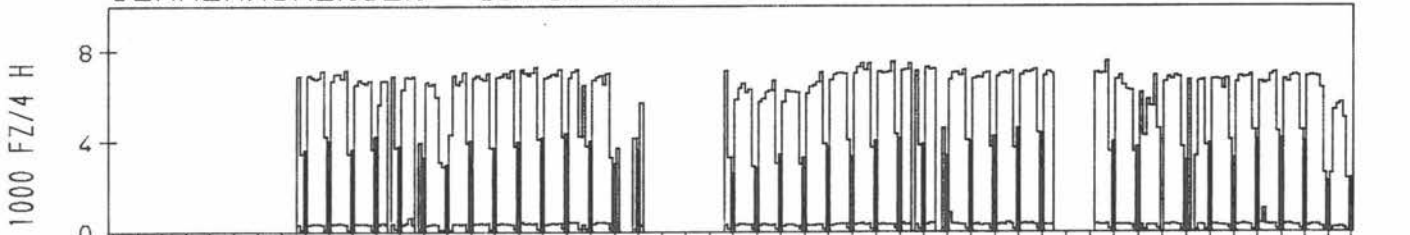
RICHTUNG NÖRD

DTV KFZ 16833
 DTV LKW 1325 = 7.87 %
 MAX TAG MO-FR 20505 FR 30. 9.
 MAX TAG SO+FEI 14630 SO 25. 9.
 MAX TAG MO-SO 20505 FR 30. 9.

TÄGLICHE VERKEHRSMENGE



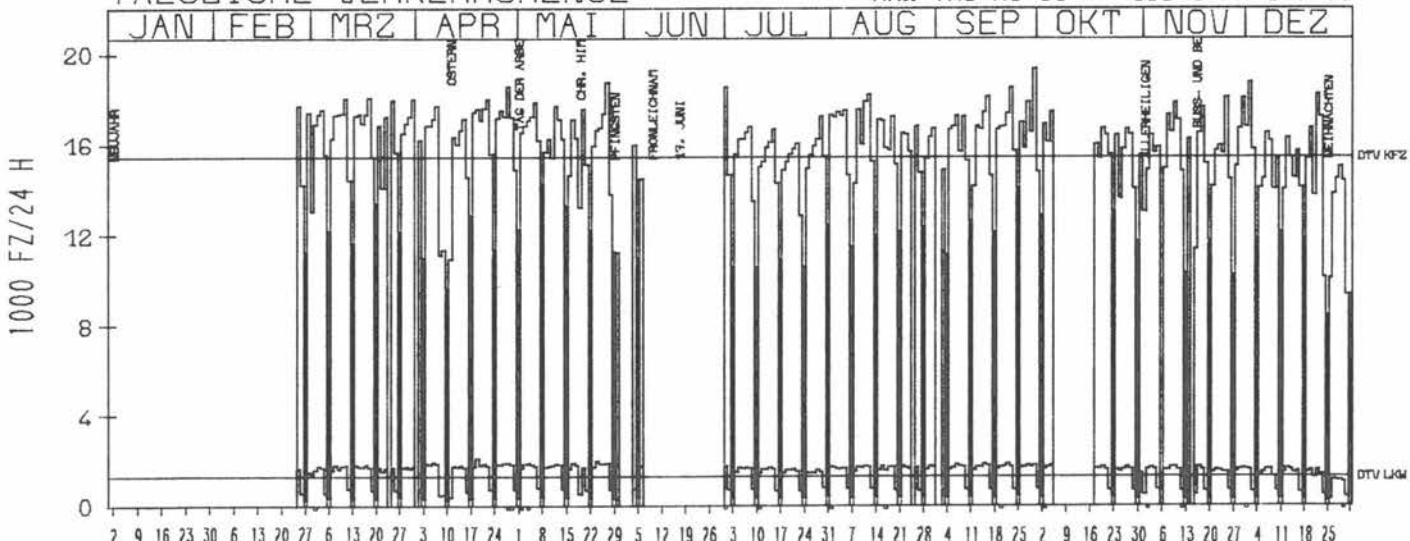
VERKEHRSMENGEN 15-19 UHR




RICHTUNG SÜED

DTV KFZ 15444
 DTV LKW 1293 = 8.37 %
 MAX TAG MO-FR 19340 FR 30. 9.
 MAX TAG SO+FEI 14252 SO 8. 5.
 MAX TAG MO-SO 19340 FR 30. 9.

TÄGLICHE VERKEHRSMENGE



VERKEHRSMENGEN 15-19 UHR



JAHRESGANGLINIEN 1977

350

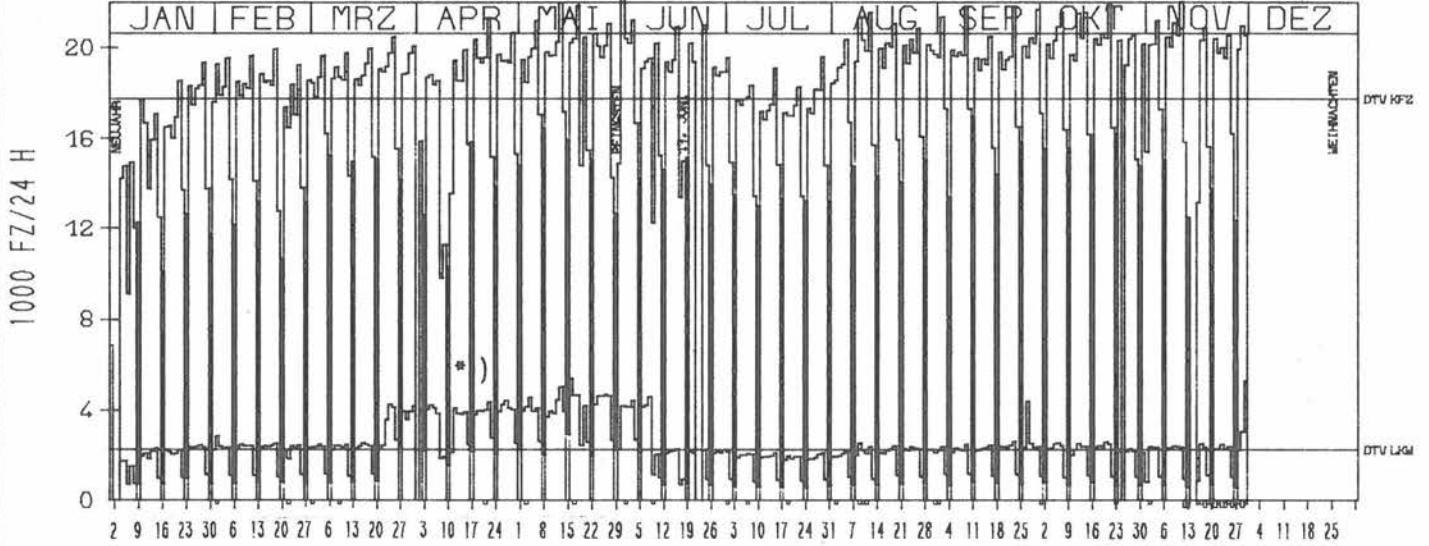
ZST: ECHTERDINGEN 2
 NR.: 7220 8 453 (1103)

LAND: BADEN-WUERTTEMBERG
 STRASSE: B 27
 KM:
 NETZKNOTEN: 7220 006
 7221 058

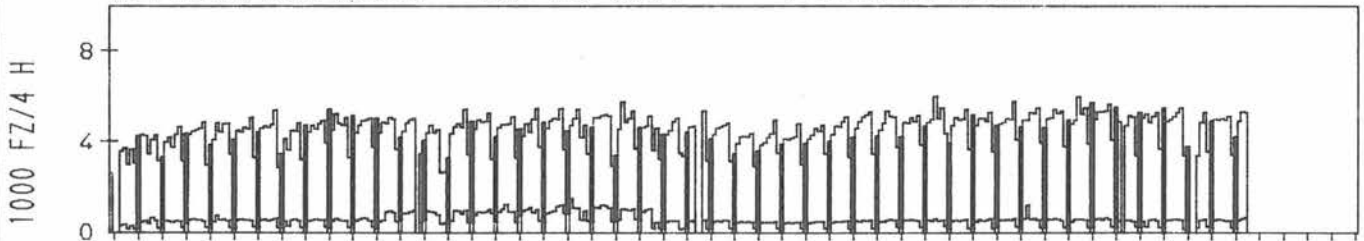
RICHTUNG NORD

DTV KFZ 17753
 DTV LKW 2256 = 12,71 %
 MAX TAG MO-FR 22549 DI 31,5 %
 MAX TAG SO+FEI 16953 SO 11,9 %
 MAX TAG MO-SO 22549 DI 31,5 %

TAEGLICHE VERKEHRSMENGE



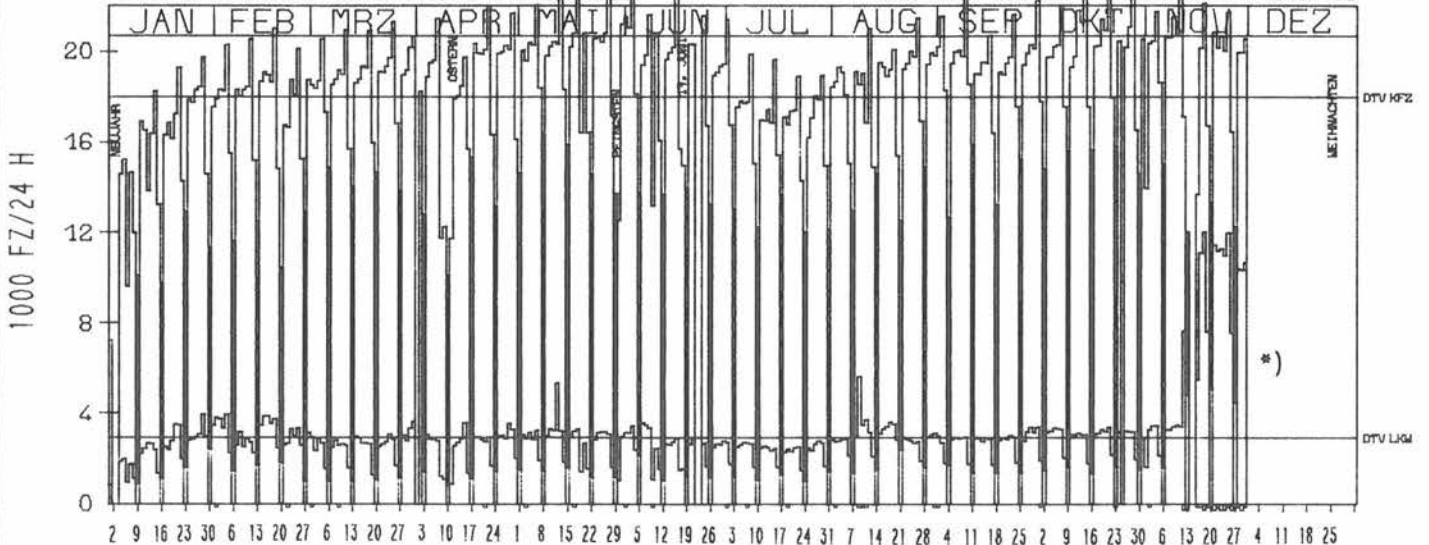
VERKEHRSMENGEN 15-19 UHR *) LKW-Analyse implausibel



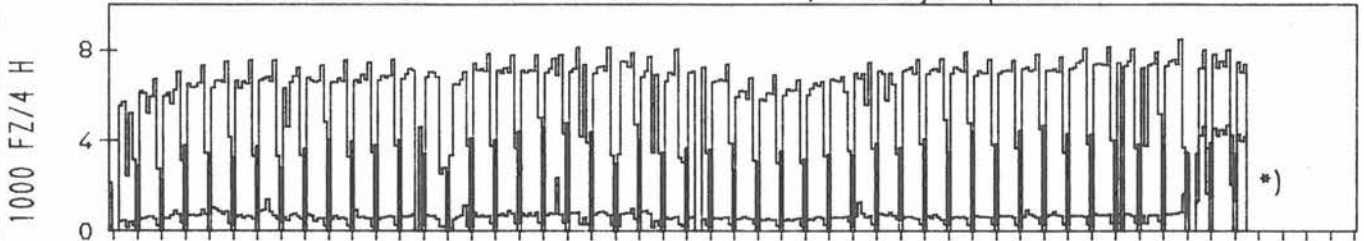
RICHTUNG SUED

DTV KFZ 17980
 DTV LKW 2901 = 16,13 %
 MAX TAG MO-FR 23314 FR 11,11 %
 MAX TAG SO+FEI 16415 DO 19,5 %
 MAX TAG MO-SO 23858 FR 27,5 %

TAEGLICHE VERKEHRSMENGE



VERKEHRSMENGEN 15-19 UHR *) LKW-Analyse implausibel



JAHRESGANGLINIEN 1977

351

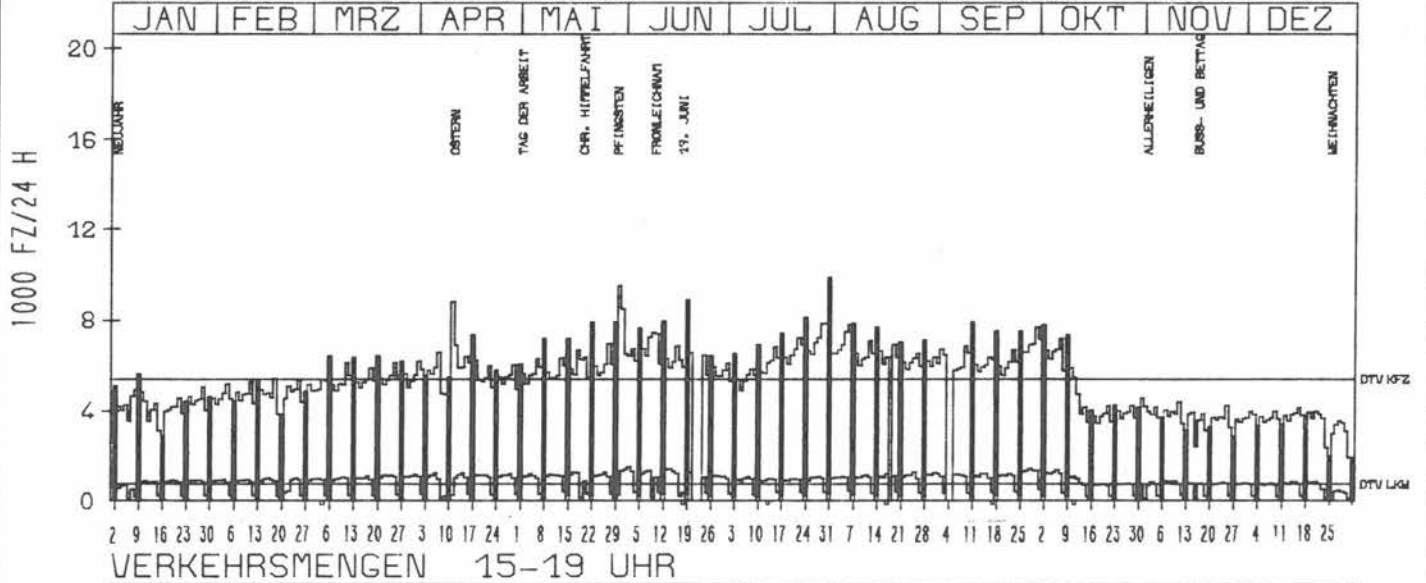
ZST: RÖTTWEIL
 NR.: 7817 8 712 (1102)

LAND: BADEN-WUERTTEMBERG
 STRASSE: B 27
 KM:
 NETZKNOTEN: 7817 012
 7817 031

RICHTUNG NÖRD

DTV KFZ 5397
 DTV LKW 750 = 13.89 %
 MAX TAG MO-FR 8489 DI 31.5
 MAX TAG SO+FEI 9883 SO 31.7
 MAX TAG MO-SO 9883 SO 31.7

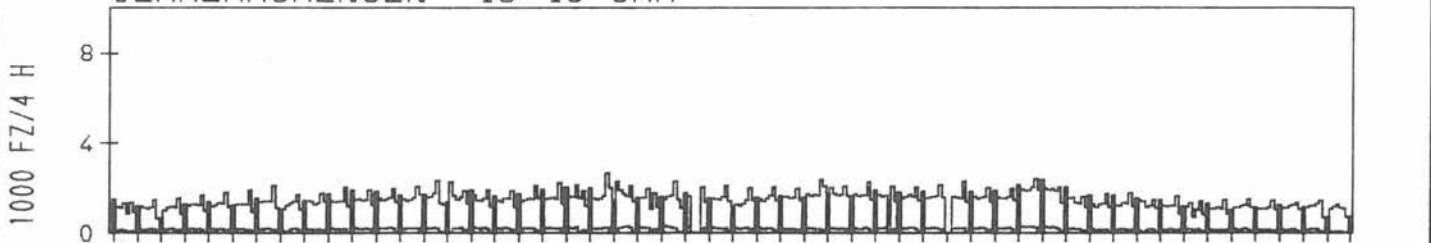
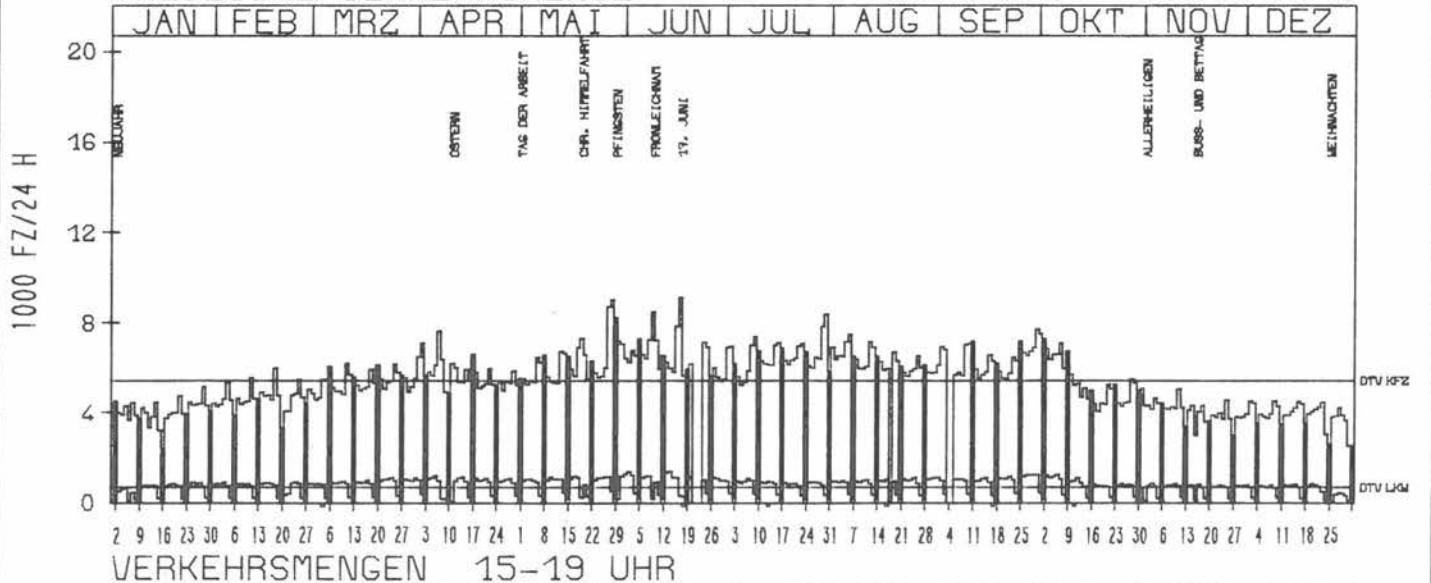
TÄGLICHE VERKEHRSMENGE



RICHTUNG SÜED

DTV KFZ 5419
 DTV LKW 690 = 12.73 %
 MAX TAG MO-FR 7846 FR 29.7
 MAX TAG SO+FEI 9110 FR 17.6
 MAX TAG MO-SO 9110 FR 17.6

TÄGLICHE VERKEHRSMENGE



JAHRESGANGLINIEN 1977

352

ZST: GRUNBACH

LAND: BADEN-WUERTEMBERG
STRASSE: B 29

NR.: 7122 8 403 (1103)

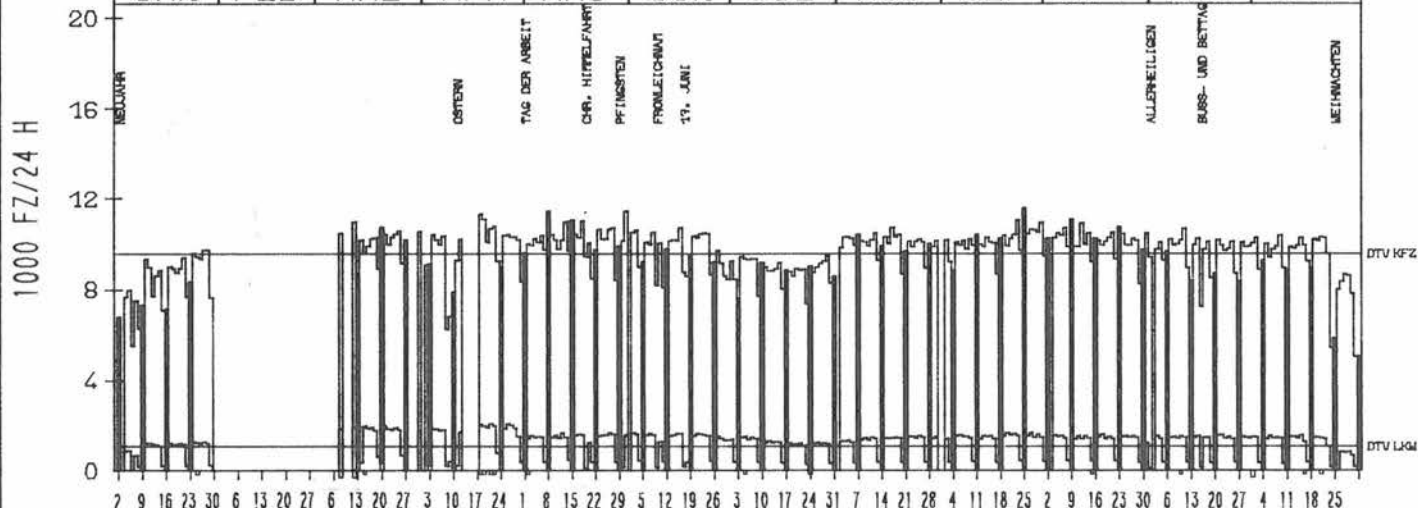
KM:
NETZKNOTEN: 7122 006
7122 014

RICHTUNG OST

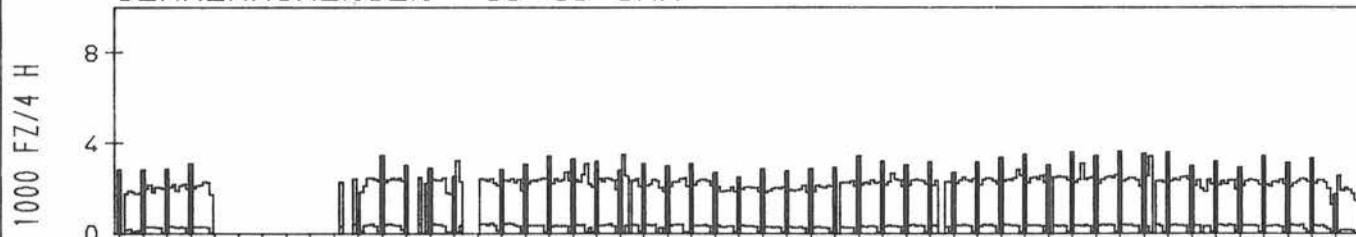
DTV KFZ 9592
DTV LKW 1092 = 11.39 %
MAX TAG MO-FR 11437 DI 31.5
MAX TAG SO+FEI 11573 SO 25.9
MAX TAG MO-SO 11573 SO 25.9

TAEGLICHE VERKEHRSMENGE

JAN | FEB | MRZ | APR | MAI | JUN | JUL | AUG | SEP | OKT | NOV | DEZ



VERKEHRSMENGEN 15-19 UHR

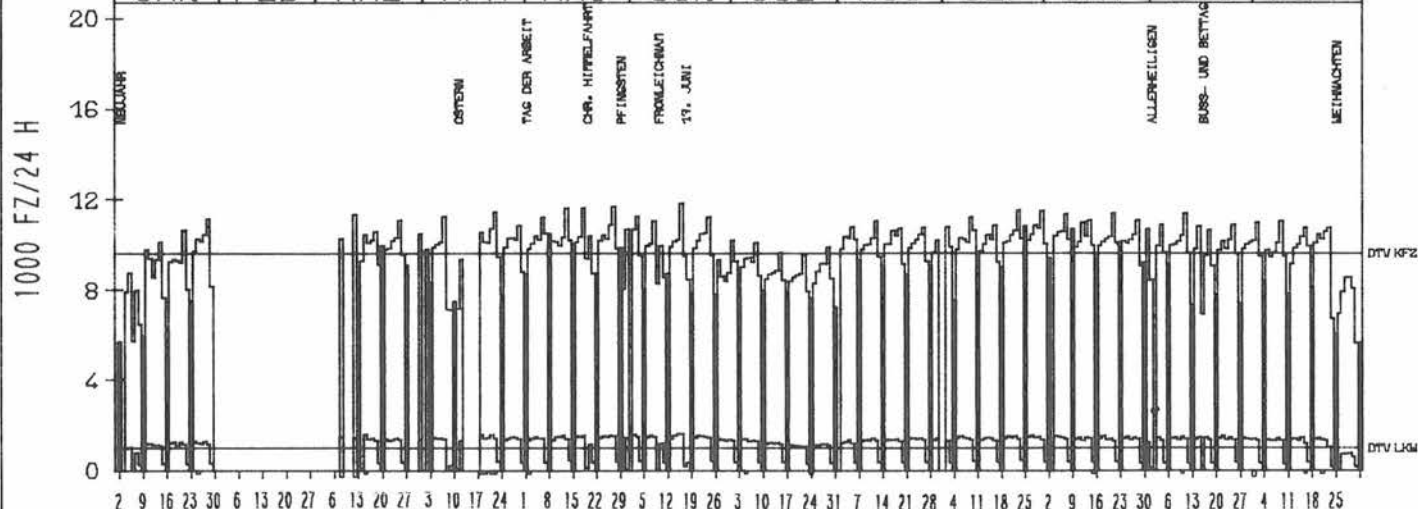


RICHTUNG WEST

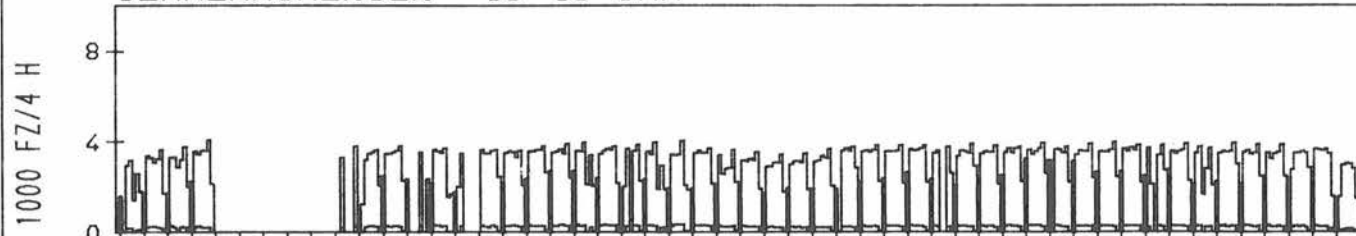
DTV KFZ 9620
DTV LKW 968 = 10.07 %
MAX TAG MO-FR 11607 FR 13.5
MAX TAG SO+FEI 10825 SO 25.9
MAX TAG MO-SO 11829 DO 16.6

TAEGLICHE VERKEHRSMENGE

JAN | FEB | MRZ | APR | MAI | JUN | JUL | AUG | SEP | OKT | NOV | DEZ



VERKEHRSMENGEN 15-19 UHR



JAHRESGANGLINIEN 1977

353

ZST: RAVENSBURG

LAND: BADEN-WUERTEMBERG

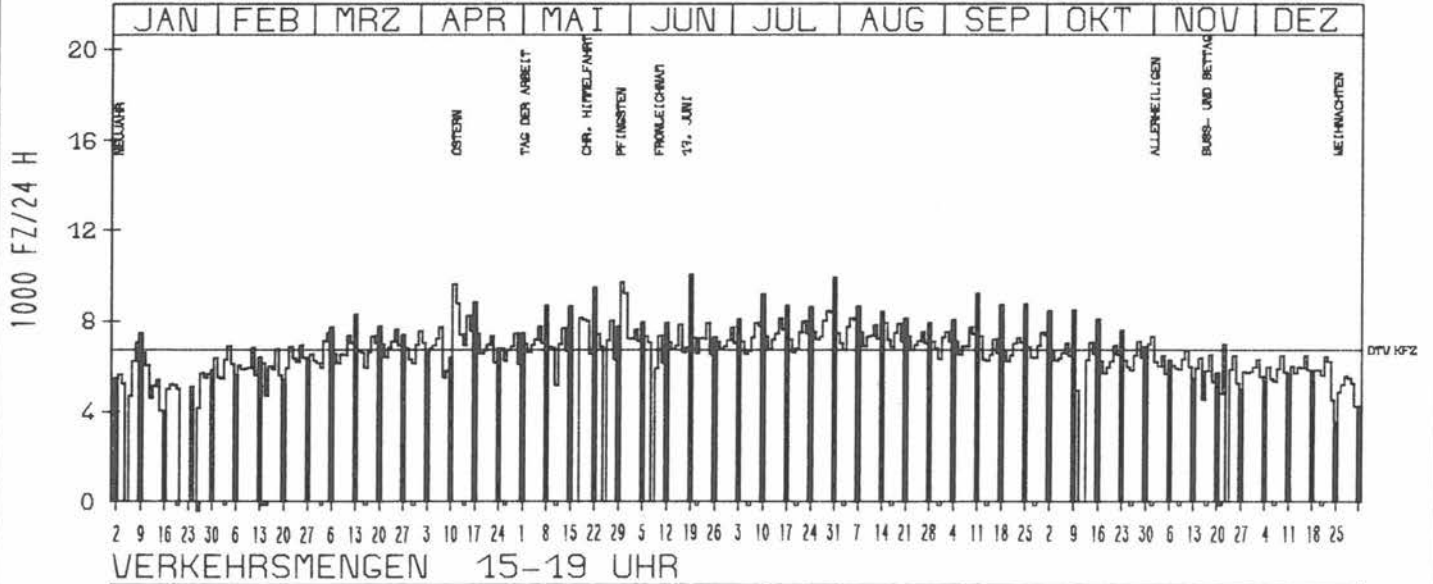
NR.: 8123 4 831

STRASSE: B 30
 KM:
 NETZKNOTEN: 8123 039
 8124 028

RICHTUNG SUED

DTV KFZ 6706
 MAX TAG MO-FR 9219 DI 31. 5.
 MAX TAG SO+FEI 10060 SO 19. 6.
 MAX TAG MO-SO 10060 SO 19. 6.

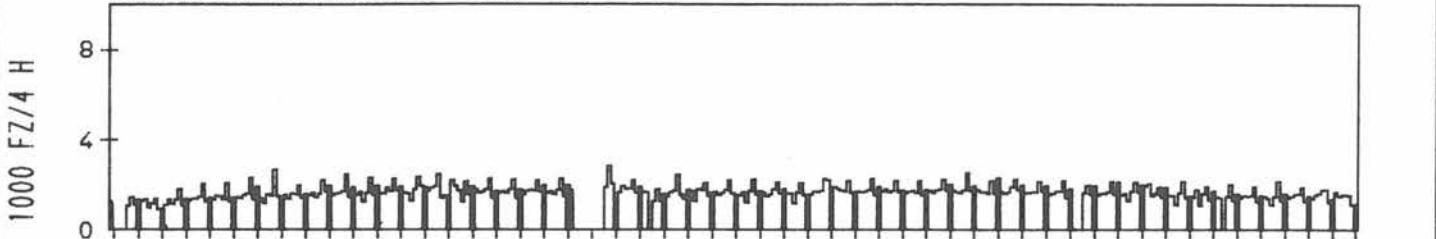
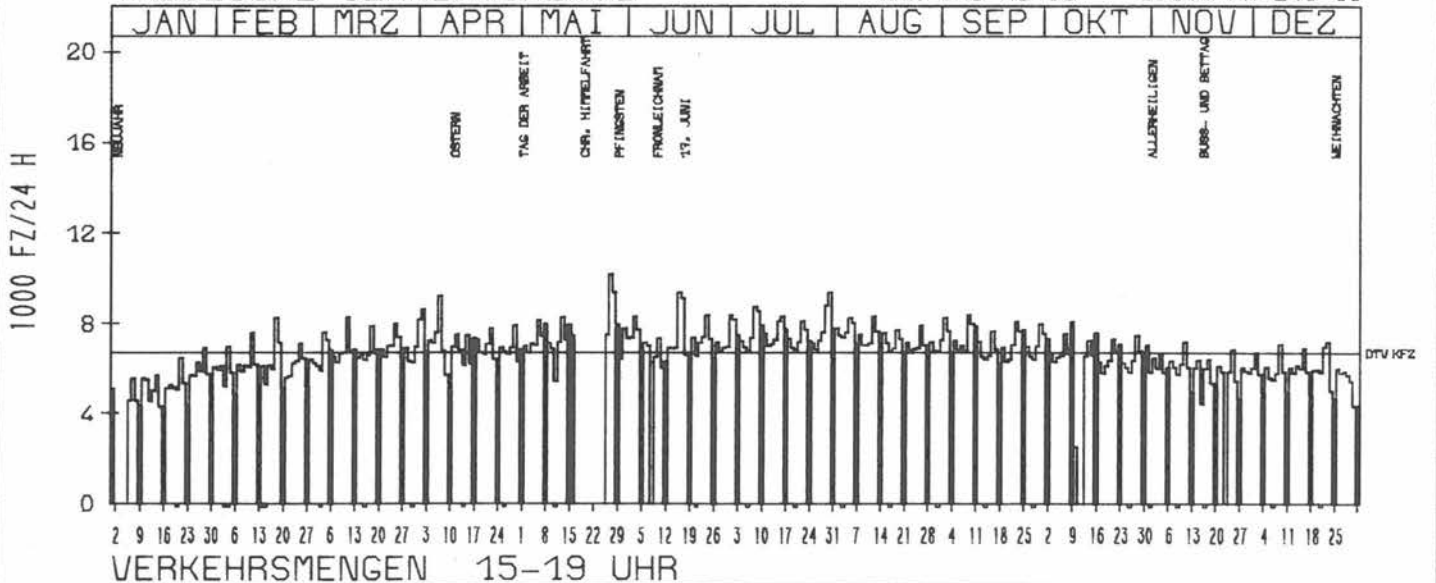
TAEGLICHE VERKEHRSMENGE



RICHTUNG NORD

DTV KFZ 6677
 MAX TAG MO-FR 8803 FR 29. 7.
 MAX TAG SO+FEI 9105 FR 17. 6.
 MAX TAG MO-SO 10174 FR 27. 5.

TAEGLICHE VERKEHRSMENGE



JAHRESGANGLINIEN 1977

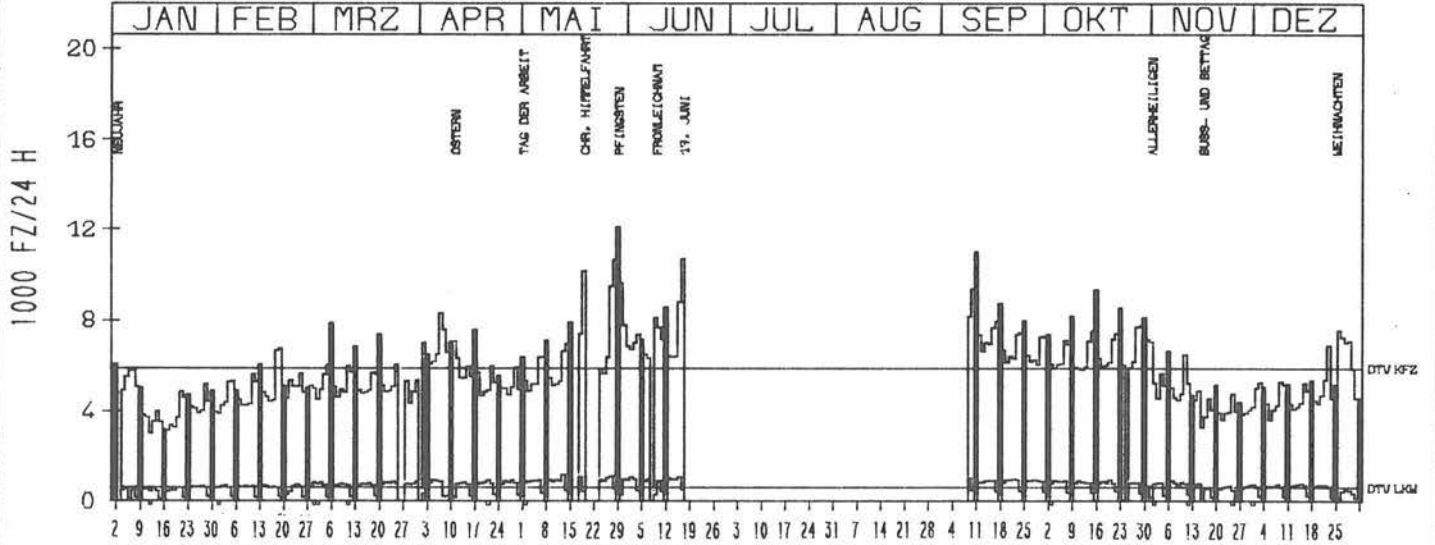
ZST: HINTERZARTEN
 NR.: 8014 8 541 (1101)

LAND: BADEN-WUERTEMBERG
 STRASSE: B 31
 KM:
 NETZKNOTEN: 8014 017
 8014 004

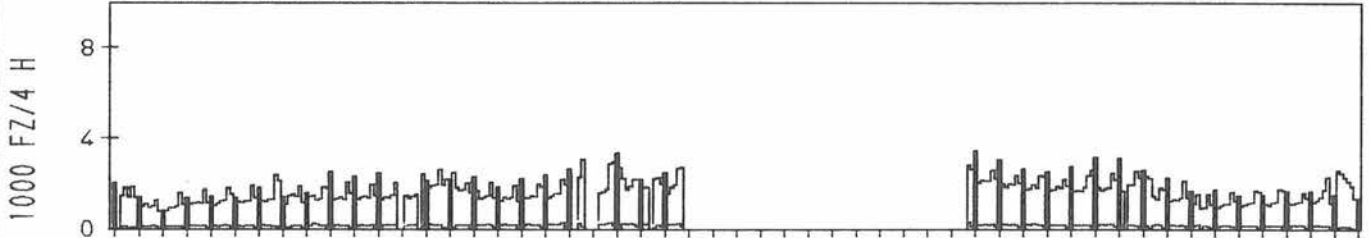
RICHTUNG OST

DTV KFZ 5899
 DTV LKW 619 = 10.50 %
 MAX TAG MO-FR 8167 FR 9. 9.
 MAX TAG SO+FEI 12124 SO 29. 5.
 MAX TAG MO-SO 12124 SO 29. 5.

TAEGLICHE VERKEHRSMENGE



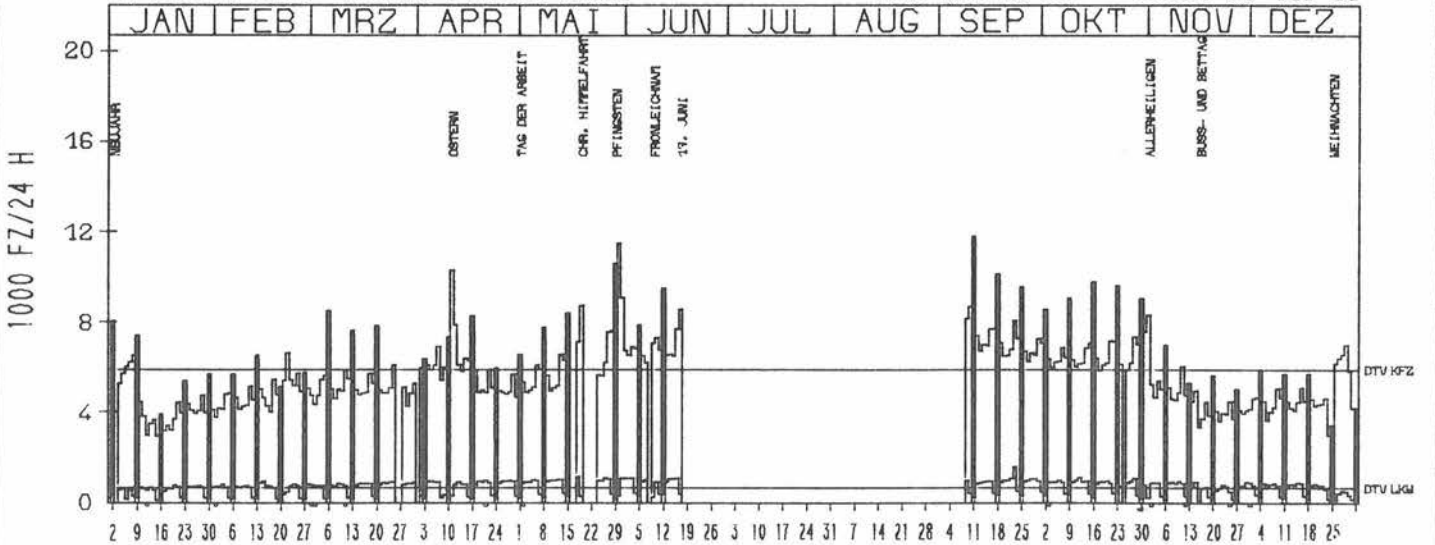
VERKEHRSMENGEN 15-19 UHR



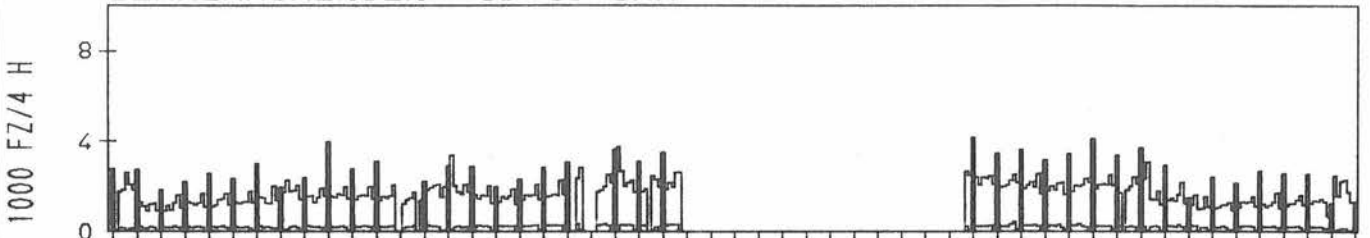
RICHTUNG WEST

DTV KFZ 5891
 DTV LKW 665 = 11.29 %
 MAX TAG MO-FR 9098 DI 31. 5.
 MAX TAG SO+FEI 11832 SO 11. 9.
 MAX TAG MO-SO 11832 SO 11. 9.

TAEGLICHE VERKEHRSMENGE



VERKEHRSMENGEN 15-19 UHR



JAHRESGANGLINIEN 1977

355

ZST: HARLACHEN
 NR.: 8321 8 311 (1101)

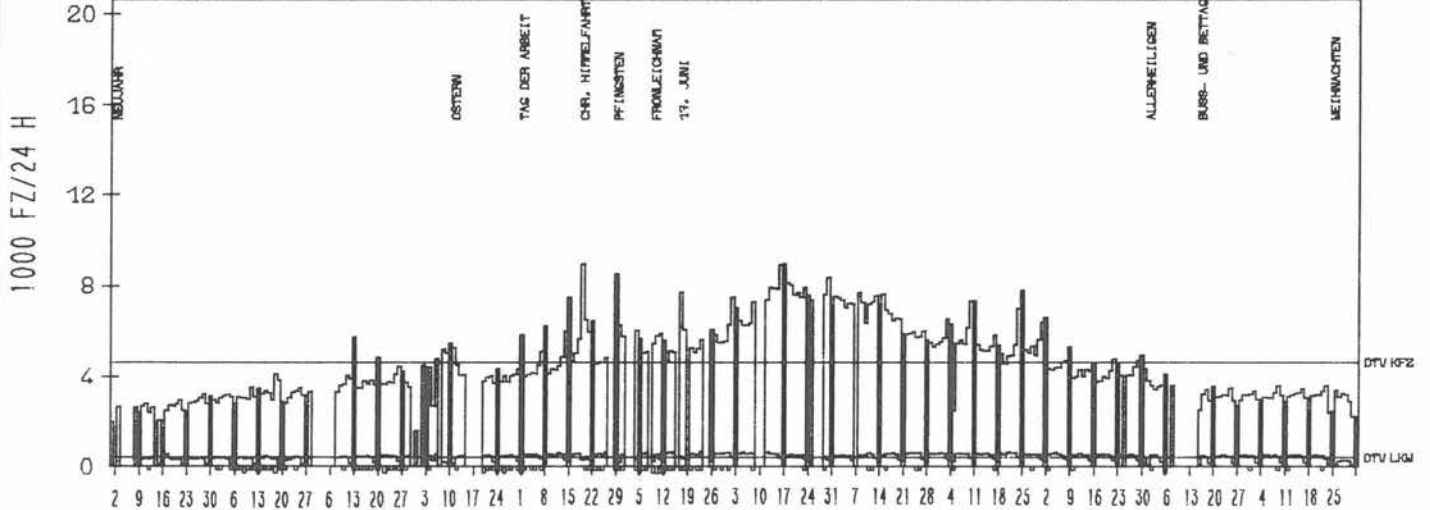
LAND: BADEN-WUERTTEMBERG
 STRASSE: B 31
 KM:
 NETZKNOTEN: 8321 007
 8321 006

RICHTUNG OST


DTV KFZ 4615
 DTV LKW 402 = 8,70 %
 MAX TAG MO-FR 8116 MO 18,7 %
 MAX TAG SO+FEI 8954 SO 17,7 %
 MAX TAG MO-SO 8954 SO 17,7 %

TAEGLICHE VERKEHRSMENGE

JAN | FEB | MRZ | APR | MAI | JUN | JUL | AUG | SEP | OKT | NOV | DEZ



VERKEHRSMENGEN 15-19 UHR

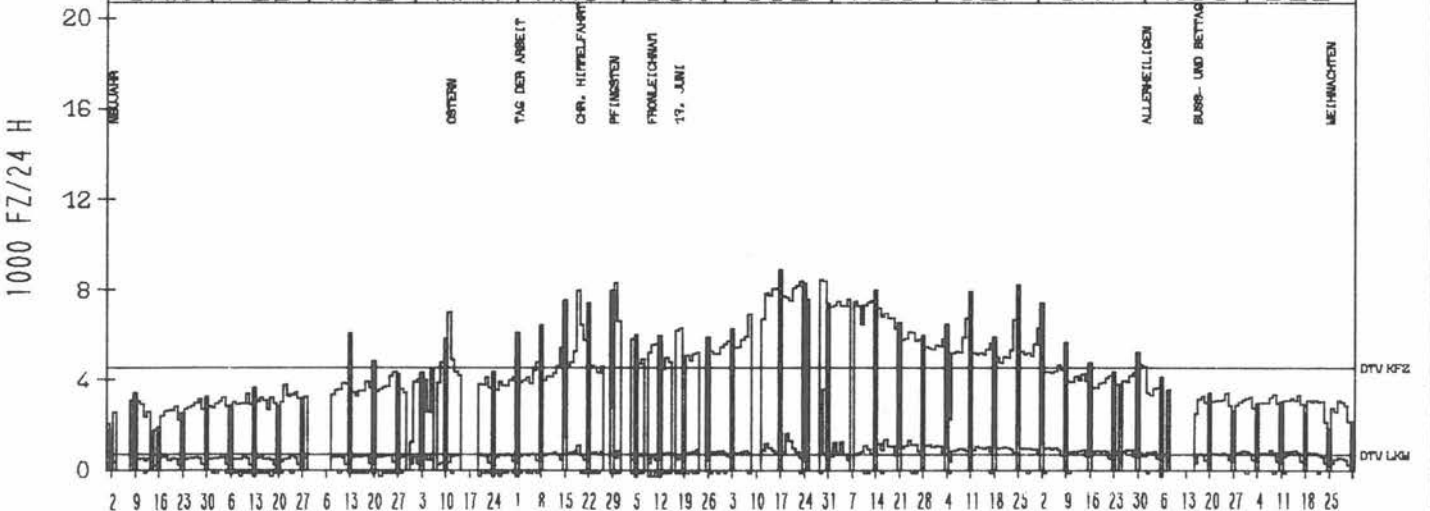


RICHTUNG WEST


DTV KFZ 4548
 DTV LKW 680 = 14,96 %
 MAX TAG MO-FR 8200 FR 22,7 %
 MAX TAG SO+FEI 8888 SO 17,7 %
 MAX TAG MO-SO 8888 SO 17,7 %

TAEGLICHE VERKEHRSMENGE

JAN | FEB | MRZ | APR | MAI | JUN | JUL | AUG | SEP | OKT | NOV | DEZ



VERKEHRSMENGEN 15-19 UHR



JAHRESGANGLINIEN 1977

356

ZST: GUTACH
 NR.: 7715 8 700 (1100)

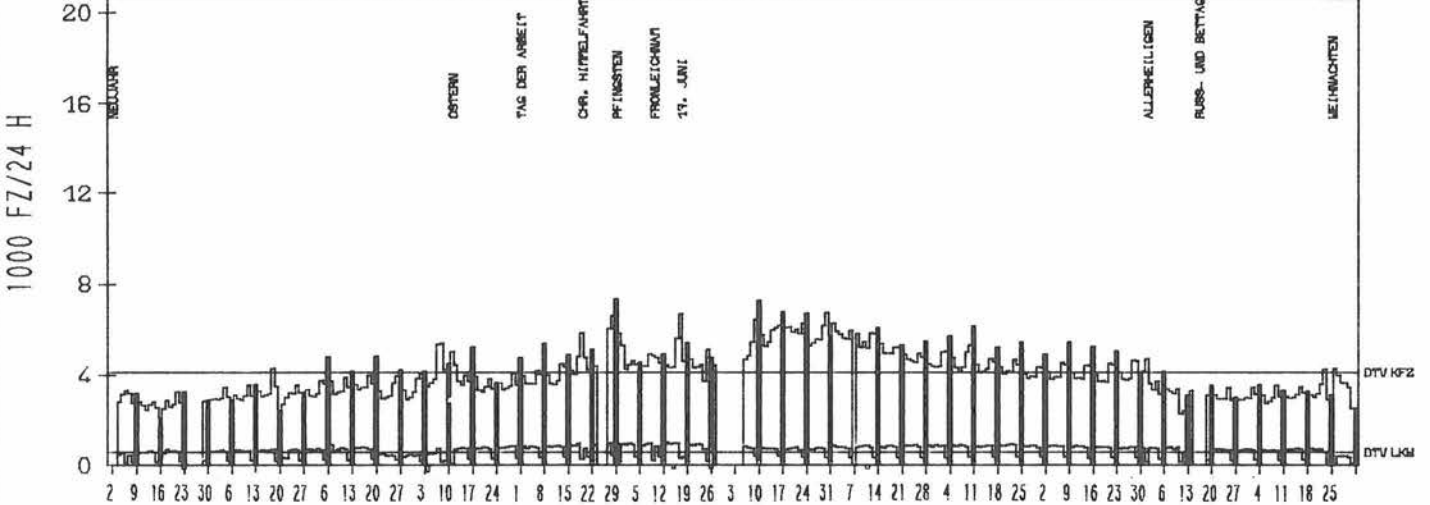
LAND: BADEN-WUERTTEMBERG
 STRASSE: B 33
 KM: 55,2
 NETZKNOTEN: 7715 008
 7715 002

RICHTUNG NORD

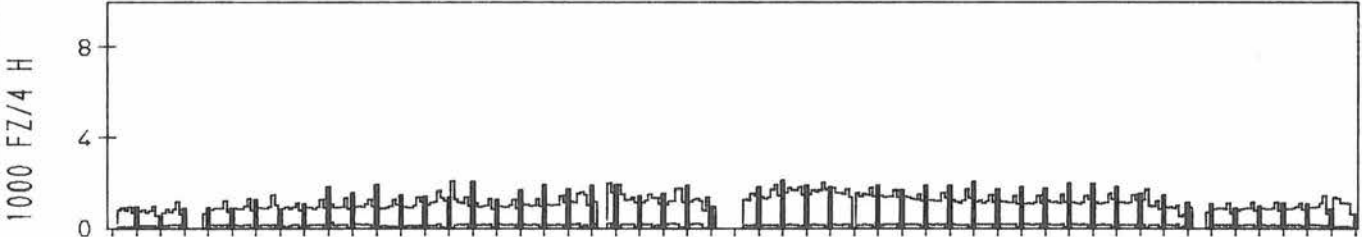
DTV KFZ 4115
 DTV LKW 578 = 14,04 %
 MAX TAG MO-FR 6271 MO 1,8 %
 MAX TAG SO+FEI 7336 SO 29,5 %
 MAX TAG MO-SO 7336 SO 29,5 %

TAEGLICHE VERKEHRSMENGE

JAN	FEB	MARZ	APR	MAI	JUN	JUL	AUG	SEP	OKT	NOV	DEZ
-----	-----	------	-----	-----	-----	-----	-----	-----	-----	-----	-----



VERKEHRSMENGEN 15-19 UHR

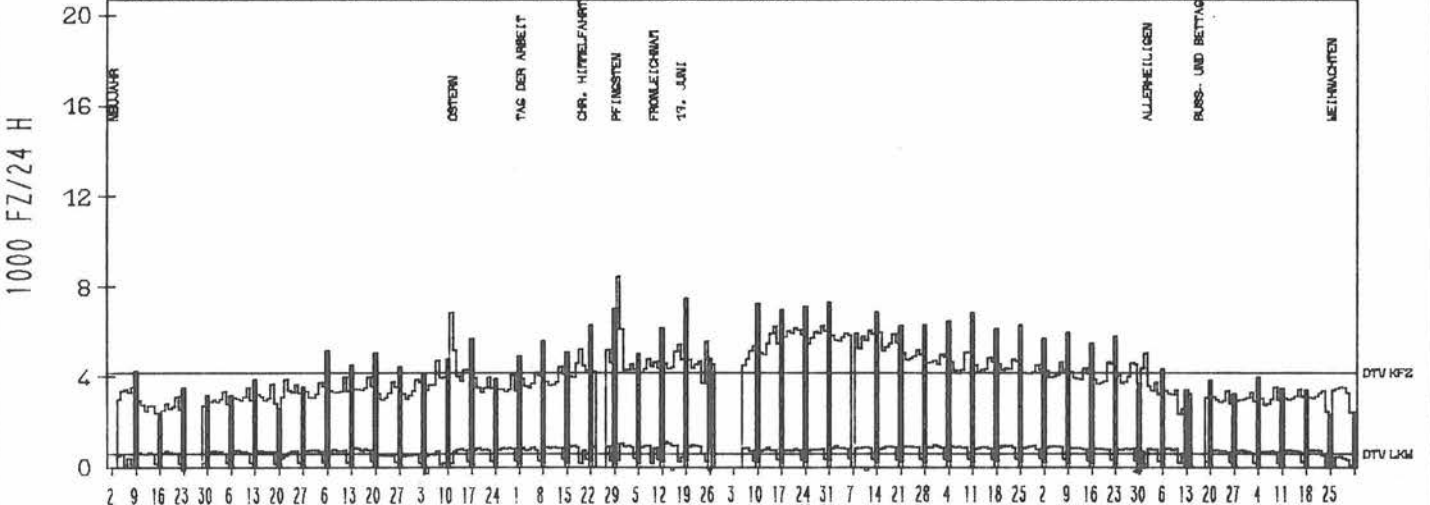


RICHTUNG SUED

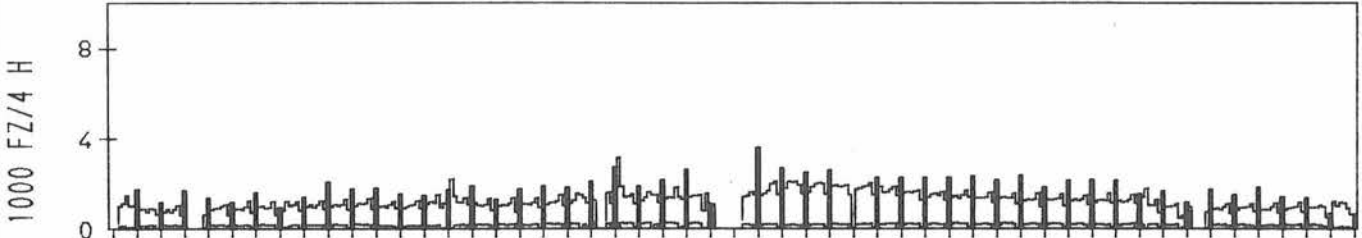
DTV KFZ 4182
 DTV LKW 591 = 14,13 %
 MAX TAG MO-FR 6263 FR 29,7 %
 MAX TAG SO+FEI 8442 MO 30,5 %
 MAX TAG MO-SO 8442 MO 30,5 %

TAEGLICHE VERKEHRSMENGE

JAN	FEB	MARZ	APR	MAI	JUN	JUL	AUG	SEP	OKT	NOV	DEZ
-----	-----	------	-----	-----	-----	-----	-----	-----	-----	-----	-----



VERKEHRSMENGEN 15-19 UHR



JAHRESGANGLINIEN 1977

ZST: RADOLFZELL
 NR.: 8220 8 550 (1100)

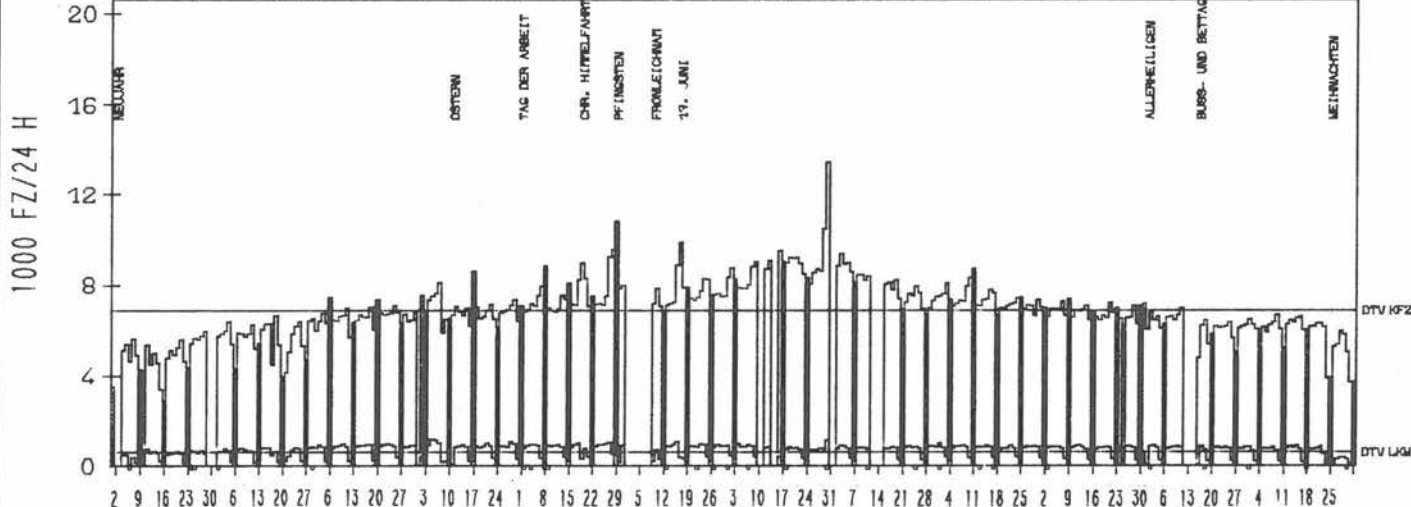
LAND: BADEN-WUERTTEMBERG
 STRASSE: B 33
 KM:
 NETZKNOTEN: 8220 002
 8219 063

RICHTUNG WEST

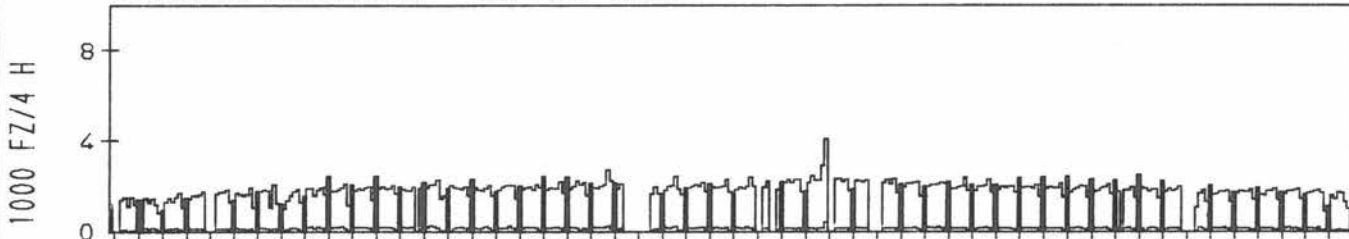
DTV KFZ 6876
 DTV LKW 631 = 9.18 %
 MAX TAG MO-FR 10470 FR 29.7 %
 MAX TAG SO+FEI 10808 SO 29.5 %
 MAX TAG MO-SO 10808 SO 29.5 %

TAEGLICHE VERKEHRSMENGE

JAN FEB MRZ APR MAI JUN JUL AUG SEP OKT NOV DEZ



VERKEHRSMENGEN 15-19 UHR

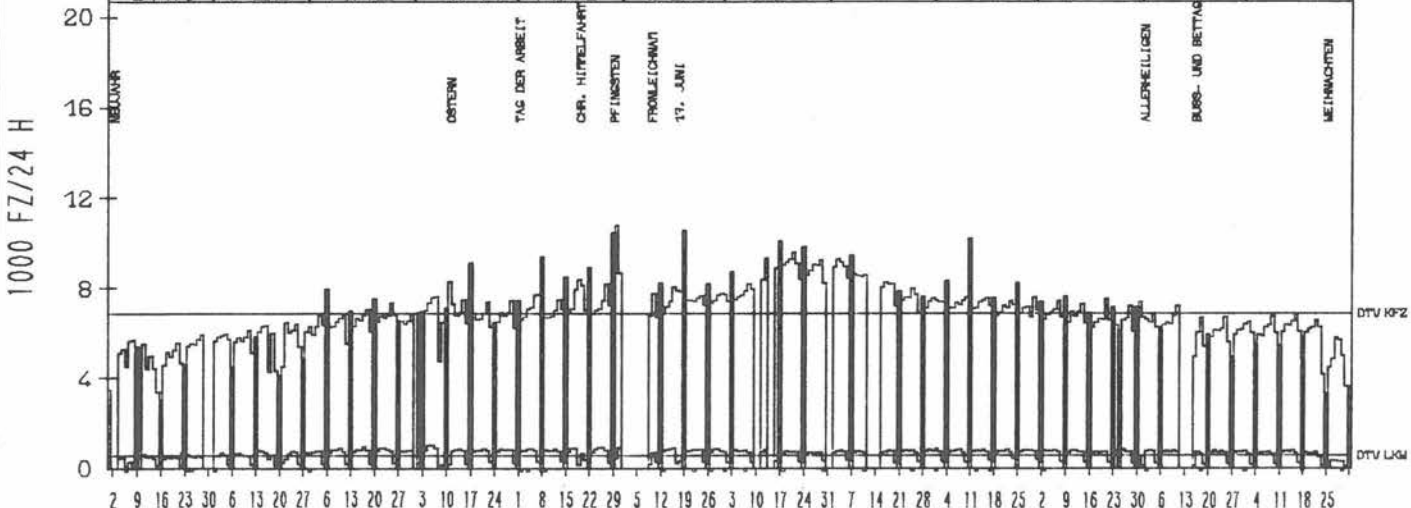


RICHTUNG OST

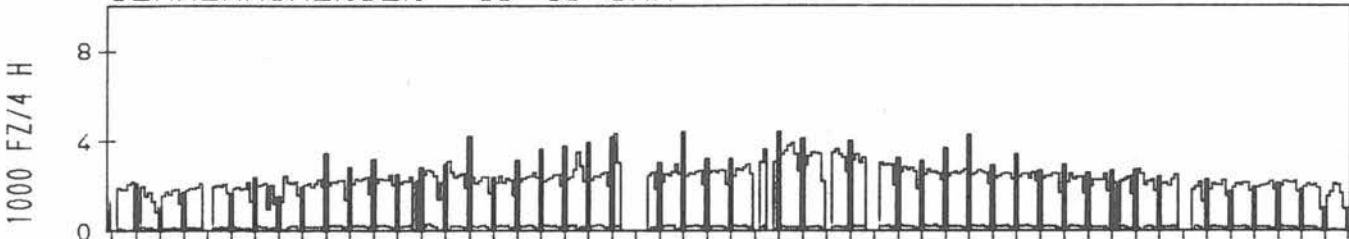
DTV KFZ 6874
 DTV LKW 552 = 8.02 %
 MAX TAG MO-FR 9588 DO 21.7 %
 MAX TAG SO+FEI 10773 MO 30.5 %
 MAX TAG MO-SO 10773 MO 30.5 %

TAEGLICHE VERKEHRSMENGE

JAN FEB MRZ APR MAI JUN JUL AUG SEP OKT NOV DEZ



VERKEHRSMENGEN 15-19 UHR



JAHRESGANGLINIEN 1977

358

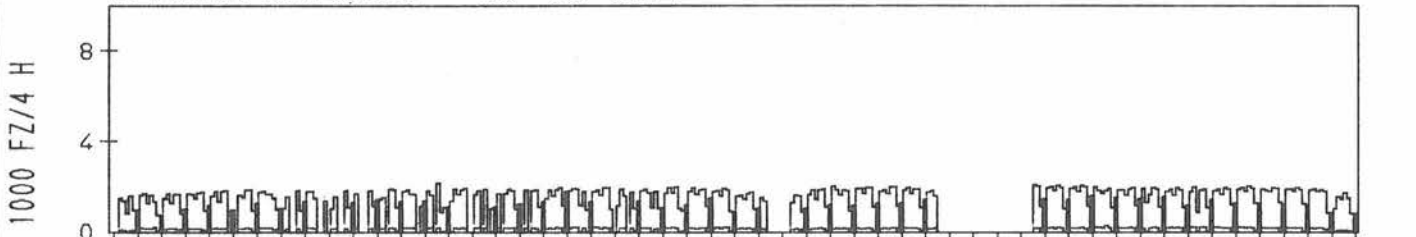
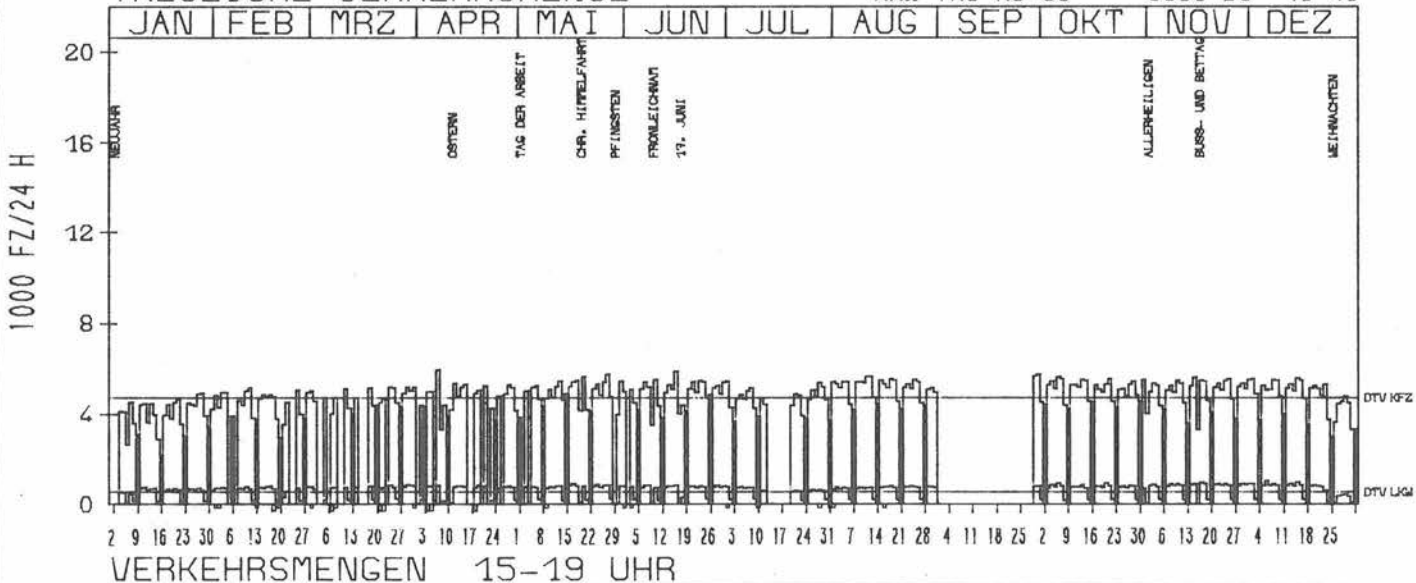
ZST: SAECKINGEN
 NR.: 8414 8 562 (1102)

LAND: BADEN-WUERTEMBERG
 STRASSE: B 34
 KM: 34,1
 NETZKNOTEN: 8414 001
 8413 005

RICHTUNG OST

DTV KFZ 4728
 DTV LKW 555 = 11,74 %
 MAX TAG MO-FR 5747 FR 30,9
 MAX TAG SO+FEI 4895 SO 15,5
 MAX TAG MO-SO 5960 DO 7,4


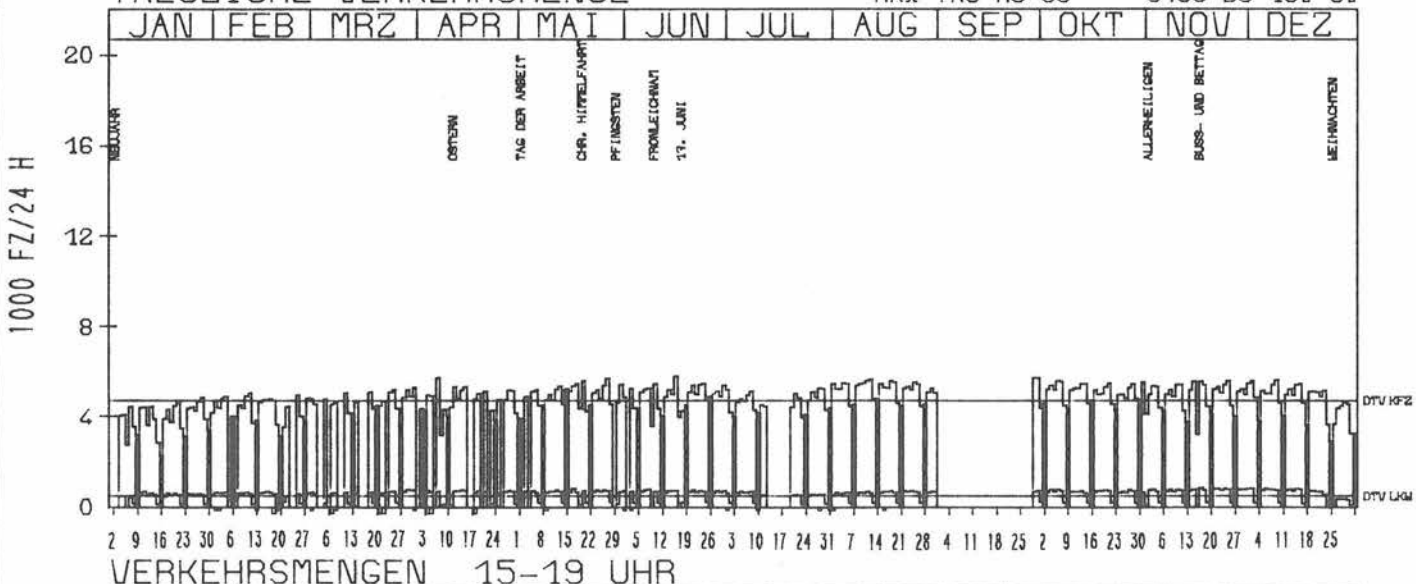
TAEGLICHE VERKEHRSMENGE



RICHTUNG WEST

DTV KFZ 4721
 DTV LKW 484 = 10,25 %
 MAX TAG MO-FR 5711 FR 30,9
 MAX TAG SO+FEI 5224 SO 15,5
 MAX TAG MO-SO 5769 DO 16,6

TAEGLICHE VERKEHRSMENGE



JAHRESGANGLINIEN 1977

359

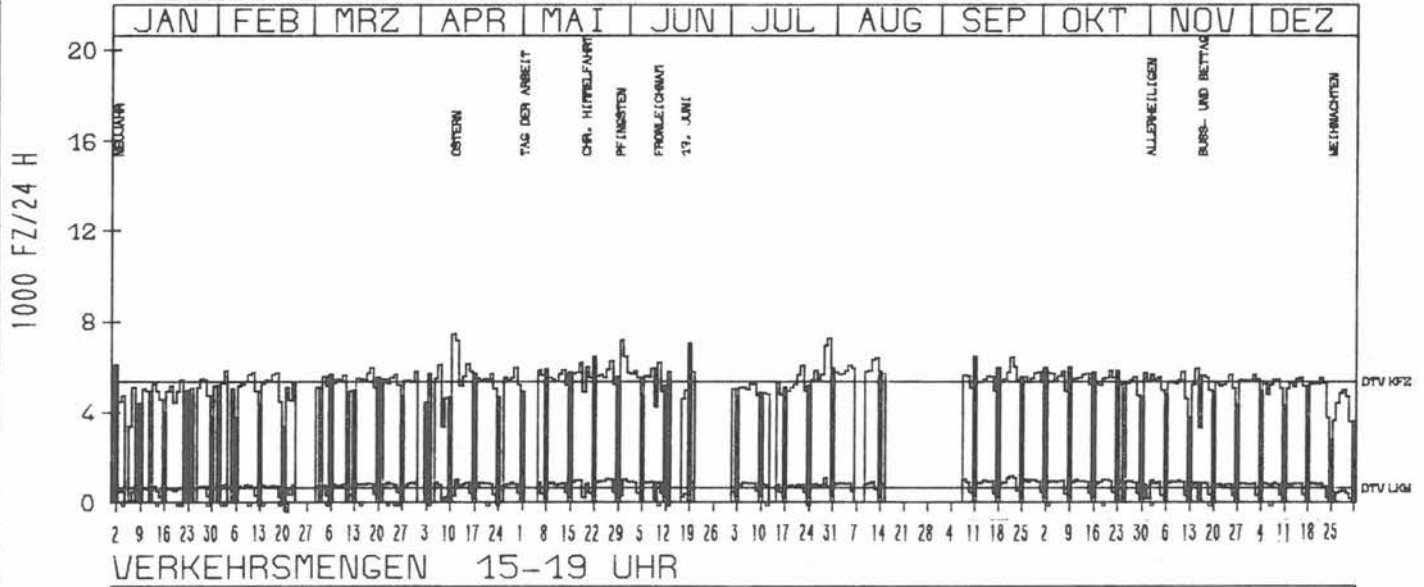
ZST: RASTATT
 NR.: 7115 8 685 (1105)

LAND: BADEN-WUERTTEMBERG
 STRASSE: B 36
 KM:
 NETZKNOTEN: 7115 051
 7115 046

RICHTUNG NÖRD

DTV KFZ 5349
 DTV LKW 643 = 12.02 %
 MAX TAG MO-FR 7158 DI 12.4
 MAX TAG SO+FEI 7455 MO 11.4
 MAX TAG MO-SO 7455 MO 11.4

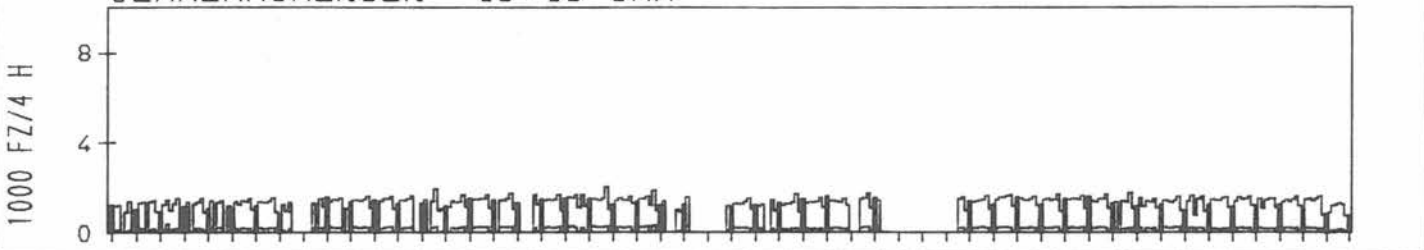
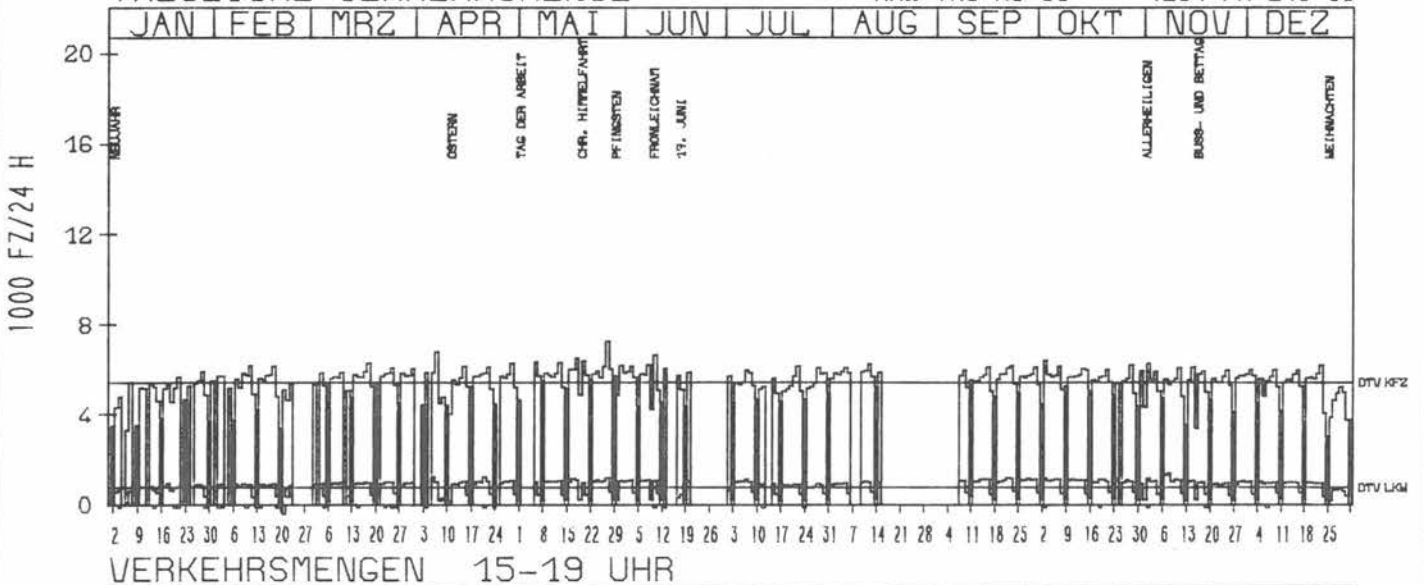
TAEGLICHE VERKEHRSMENGE



RICHTUNG SÜED

DTV KFZ 5403
 DTV LKW 742 = 13.73 %
 MAX TAG MO-FR 6352 FR 20.5
 MAX TAG SO+FEI 5722 FR 17.6
 MAX TAG MO-SO 7257 FR 27.5

TAEGLICHE VERKEHRSMENGE



JAHRESGANGLINIEN 1977

360

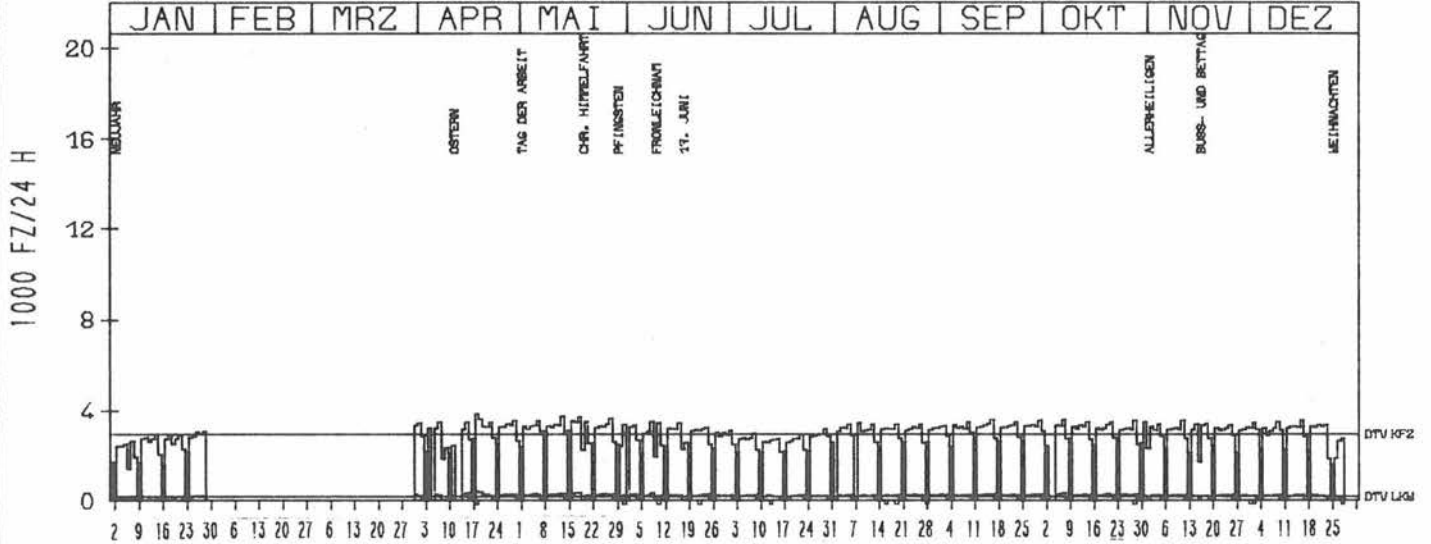
ZST: SCHWAIGERN
 NR.: 6820 8 644 (1104)

LAND: BADEN-WUERTTEMBERG
 STRASSE: B 293
 KM:
 NETZKNOTEN: 6820 018
 6820 015


RICHTUNG OST

DTV KFZ 2940
 DTV LKW 178 = 6.06 %
 MAX TAG MO-FR 3744 FR 13.5
 MAX TAG SO+FEI 3115 SO 15.5
 MAX TAG MO-SO 3744 FR 13.5

TAEGLICHE VERKEHRSMENGE



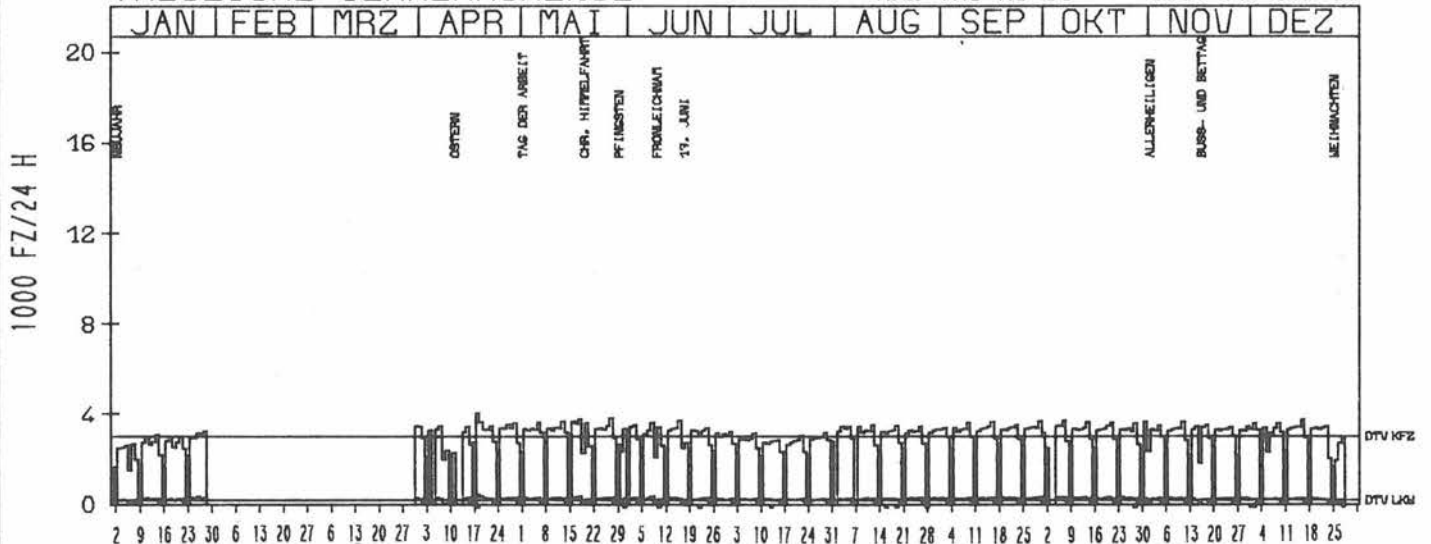
VERKEHRSMENGEN 15-19 UHR



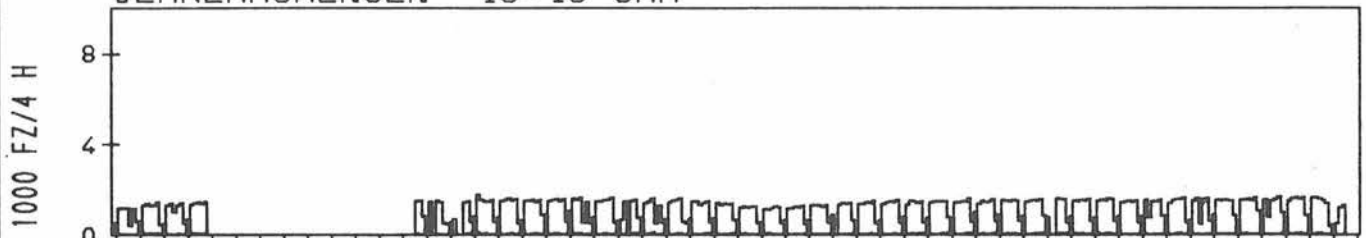
RICHTUNG WEST

DTV KFZ 3017
 DTV LKW 187 = 6.21 %
 MAX TAG MO-FR 3735 FR 16.12
 MAX TAG SO+FEI 3119 SO 15.5
 MAX TAG MO-SO 3804 FR 27.5

TAEGLICHE VERKEHRSMENGE



VERKEHRSMENGEN 15-19 UHR



JAHRESGANGLINIEN 1977

361

ZST: ALPIRSBACH

LAND: BADEN-WUERTTEMBERG
STRASSE: B 294

NR.: 7616 8 690 (1100)

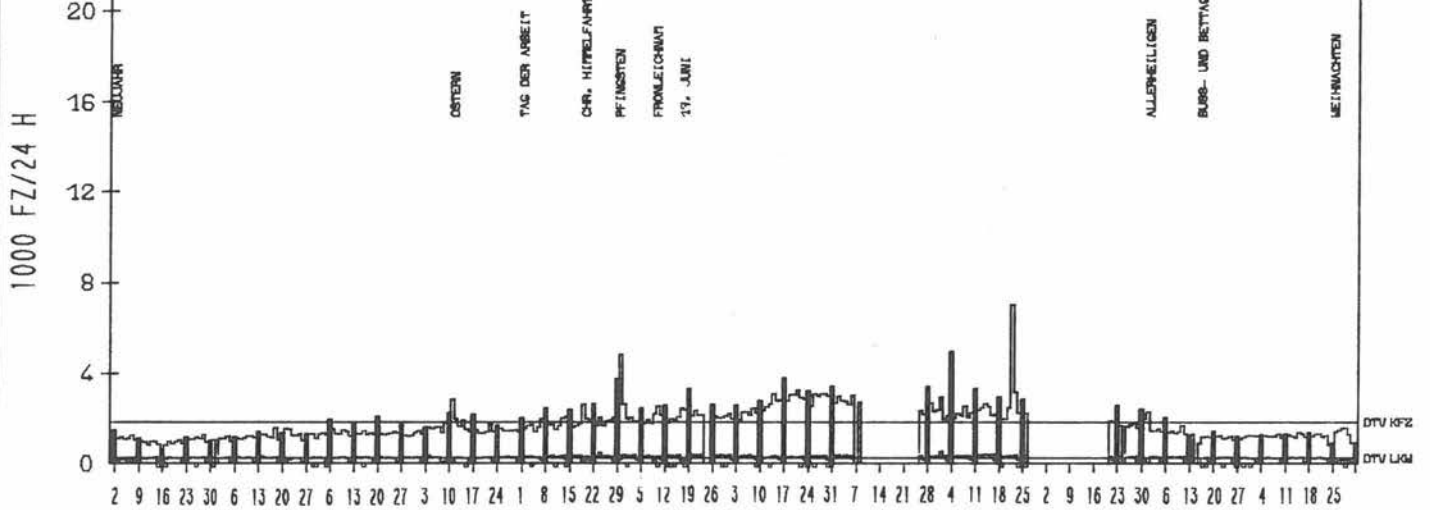
KM:
NETZKNOTEN: 7516 011
7616 007

RICHTUNG NORD

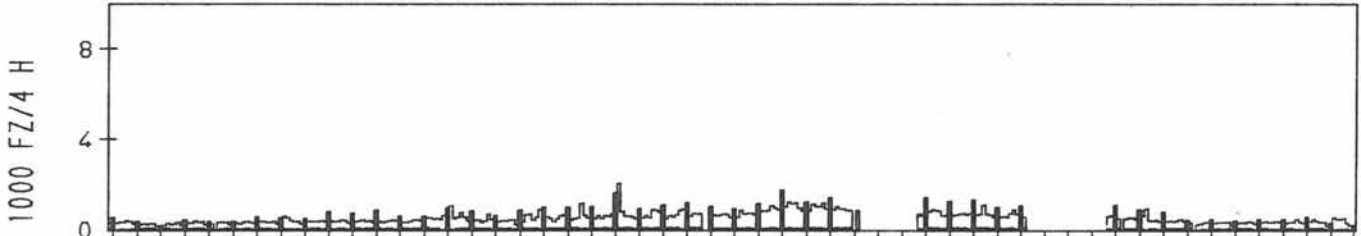
DTV KFZ 1852
DTV LKW 236 = 12.77 %
MAX TAG MO-FR 7027 DO 22.9 %
MAX TAG SO+FEI 4936 SO 4.9 %
MAX TAG MO-SO 7027 DO 22.9 %

TAEGLICHE VERKEHRSMENGE

JAN | FEB | MRZ | APR | MAI | JUN | JUL | AUG | SEP | OKT | NOV | DEZ



VERKEHRSMENGEN 15-19 UHR

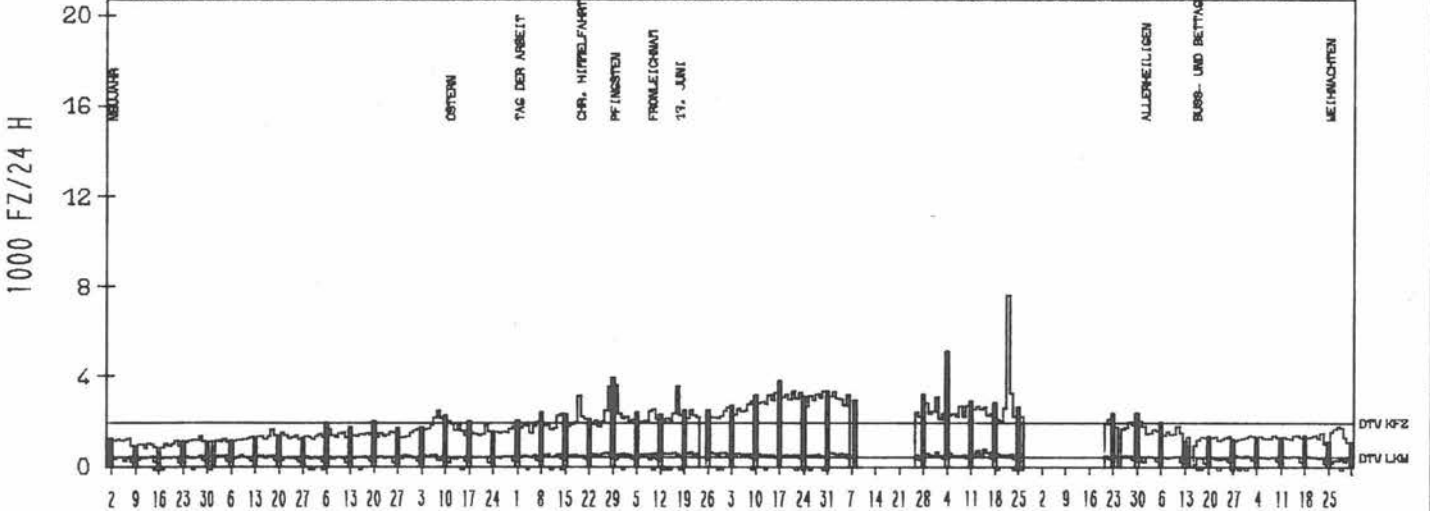


RICHTUNG SUED


DTV KFZ 1946
DTV LKW 409 = 21.03 %
MAX TAG MO-FR 7620 DO 22.9 %
MAX TAG SO+FEI 5113 SO 4.9 %
MAX TAG MO-SO 7620 DO 22.9 %

TAEGLICHE VERKEHRSMENGE

JAN | FEB | MRZ | APR | MAI | JUN | JUL | AUG | SEP | OKT | NOV | DEZ



VERKEHRSMENGEN 15-19 UHR



JAHRESGANGLINIEN 1977

362

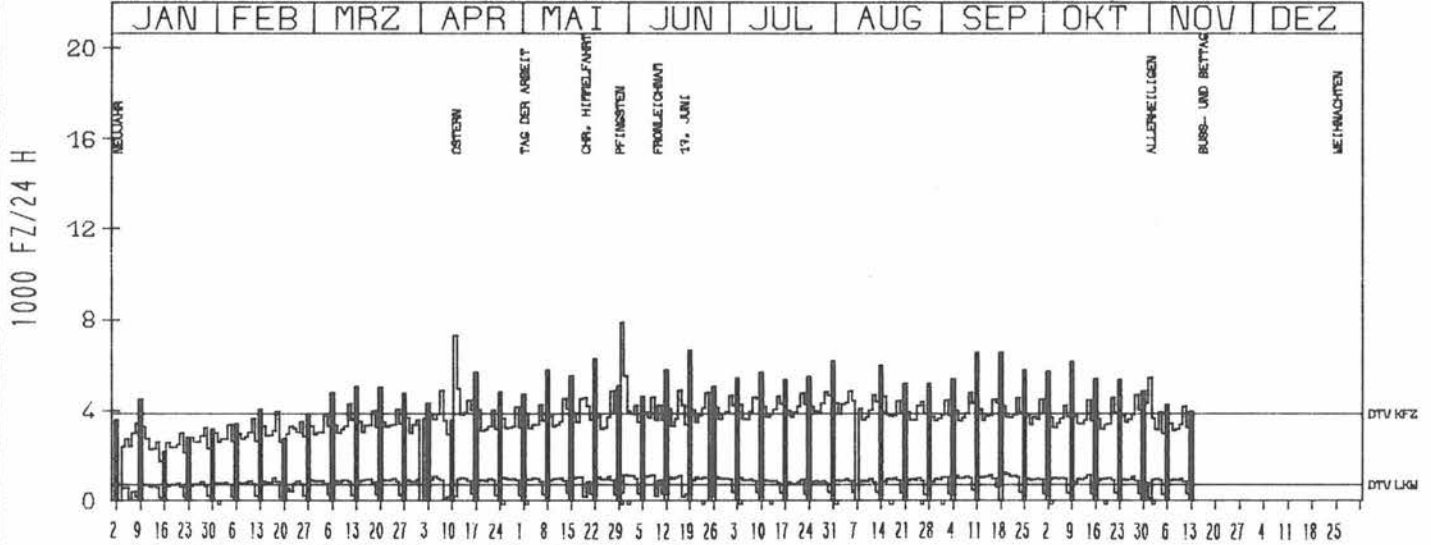
ZST: ERTINGEN
 NR.: 7922 8 320 (1100)

LAND: BADEN-WUERTEMBERG
 STRASSE: B 311
 KM:
 NETZKNOTEN: 7922 032
 7922 021

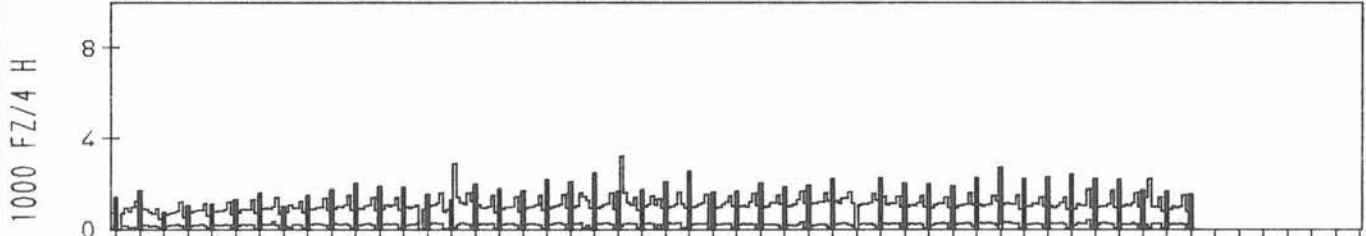
RICHTUNG NORD

DTV KFZ 3857
 DTV LKW 701 = 18.17 %
 MAX TAG MO-FR 5504 DI 31. 5.
 MAX TAG SO+FEI 7304 MO 11. 4.
 MAX TAG MO-SO 7304 MO 11. 4.

TAEGLICHE VERKEHRSMENGE



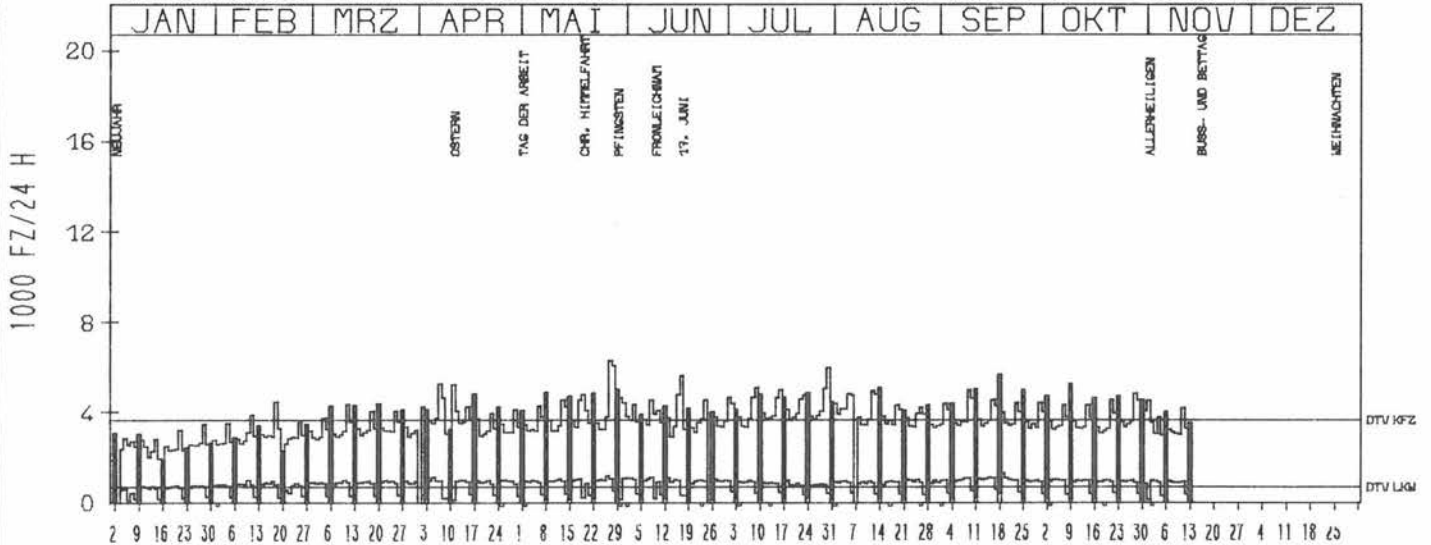
VERKEHRSMENGEN 15-19 UHR



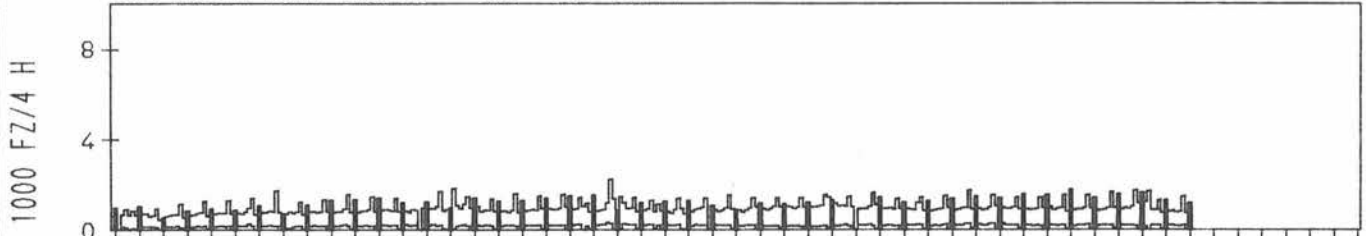
RICHTUNG SUED

DTV KFZ 3664
 DTV LKW 691 = 18.87 %
 MAX TAG MO-FR 5064 FR 29. 7.
 MAX TAG SO+FEI 5659 SO 18. 9.
 MAX TAG MO-SO 6289 FR 27. 5.

TAEGLICHE VERKEHRSMENGE



VERKEHRSMENGEN 15-19 UHR



JAHRESGANGLINIEN 1977

363

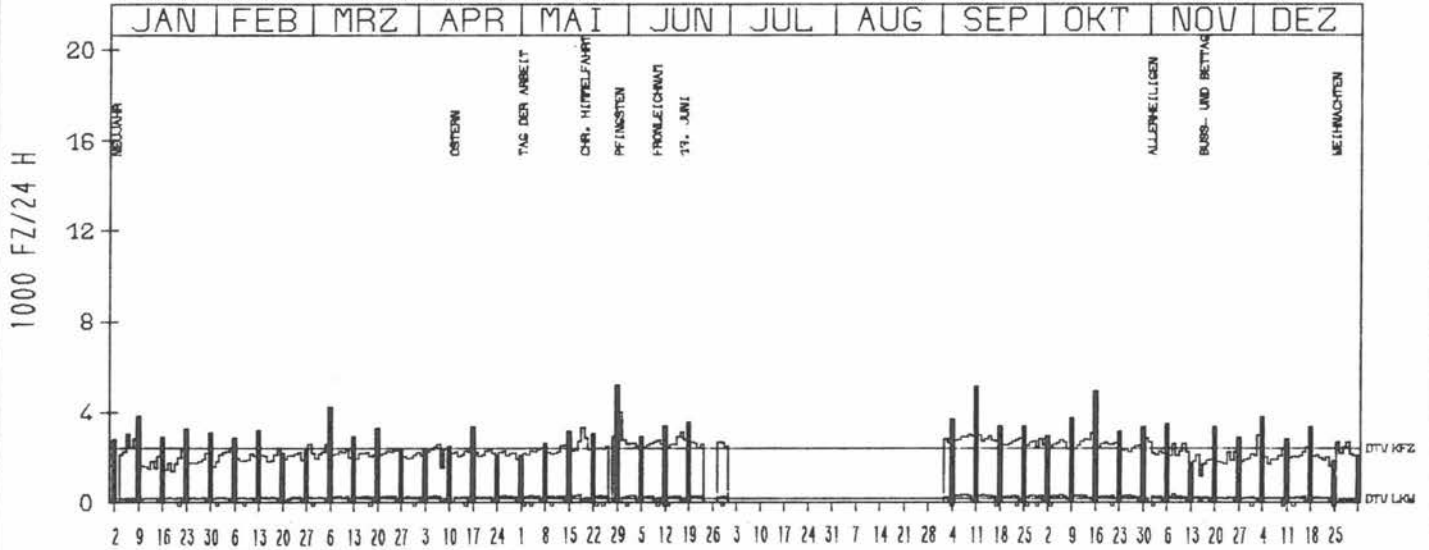
ZST: SCHÖNAU
 NR.: 8213 8 570 (1100)

LAND: BADEN-WÜRTTEMBERG
 STRASSE: B 317
 KM: 34,0
 NETZKNOTEN: 8313 017
 8213 013

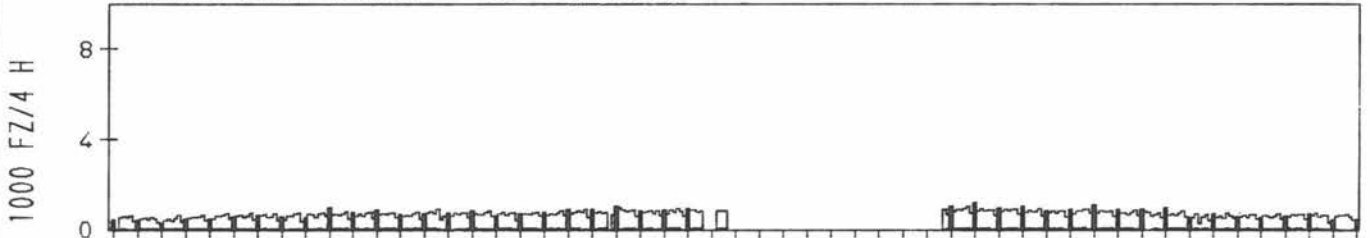
RICHTUNG NÖRD

DTV KFZ 2425
 DTV LKW 195 = 8,05 %
 MAX TAG MO-FR 3018 FR 9,9
 MAX TAG SO+FEI 5193 SO 29,5
 MAX TAG MO-SO 5193 SO 29,5

TÄGLICHE VERKEHRSMENGE



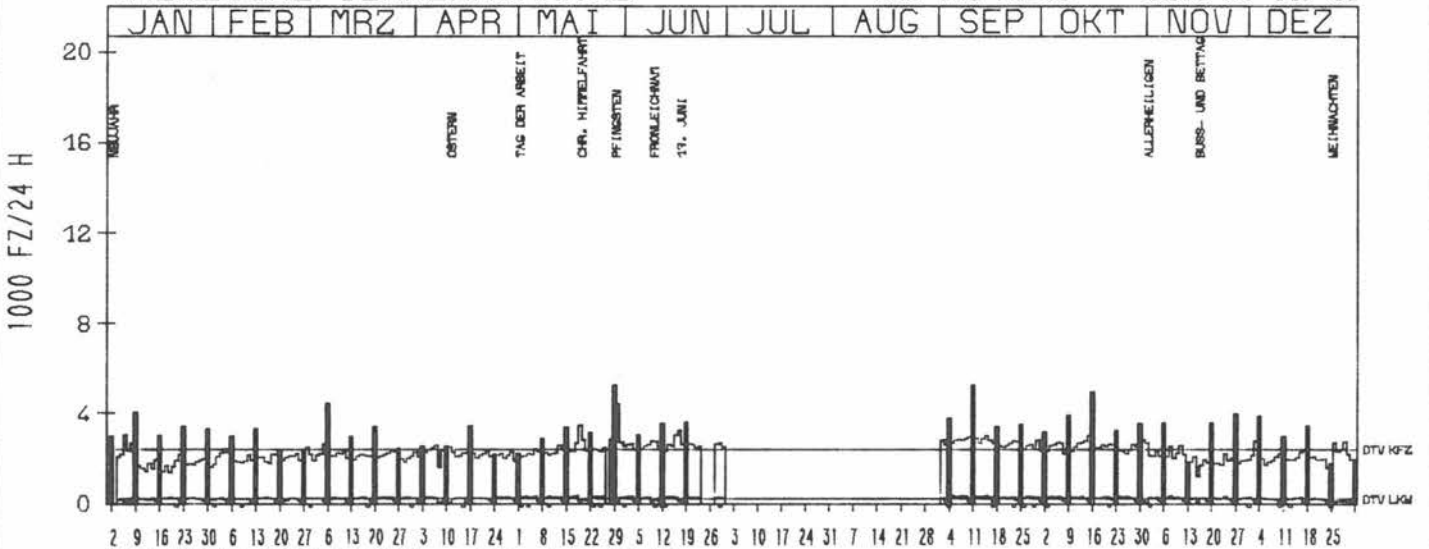
VERKEHRSMENGEN 15-19 UHR




RICHTUNG SÜED

DTV KFZ 2429
 DTV LKW 204 = 8,41 %
 MAX TAG MO-FR 3005 DO 15,9
 MAX TAG SO+FEI 5253 SO 11,9
 MAX TAG MO-SO 5253 SO 11,9

TÄGLICHE VERKEHRSMENGE



VERKEHRSMENGEN 15-19 UHR



JAHRESGANGLINIEN 1977

364

ZST: WEISENBACH

LAND: BADEN-WUERTTEMBERG

STRASSE: B 462

NR.: 7216 8 490 (1100)

KM:

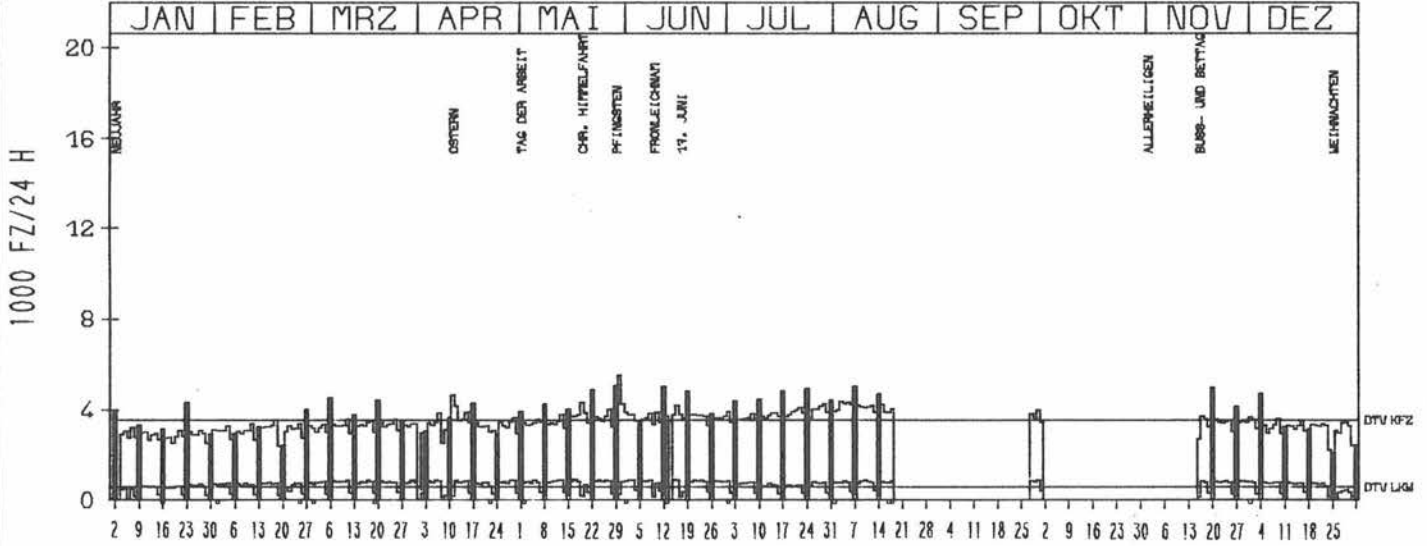
NETZKNOTEN:

7216 004
7216 003

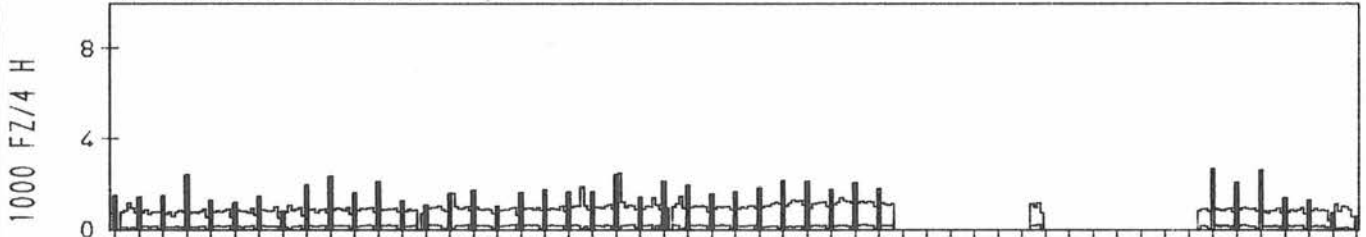
RICHTUNG NÖRD

DTV KFZ 3538
DTV LKW 597 = 16,88 %
MAX TAG MO-FR 4341 MI 3,8
MAX TAG SO+FEI 5523 MO 30,5
MAX TAG MO-SO 5523 MO 30,5

TAEGLICHE VERKEHRSMENGE



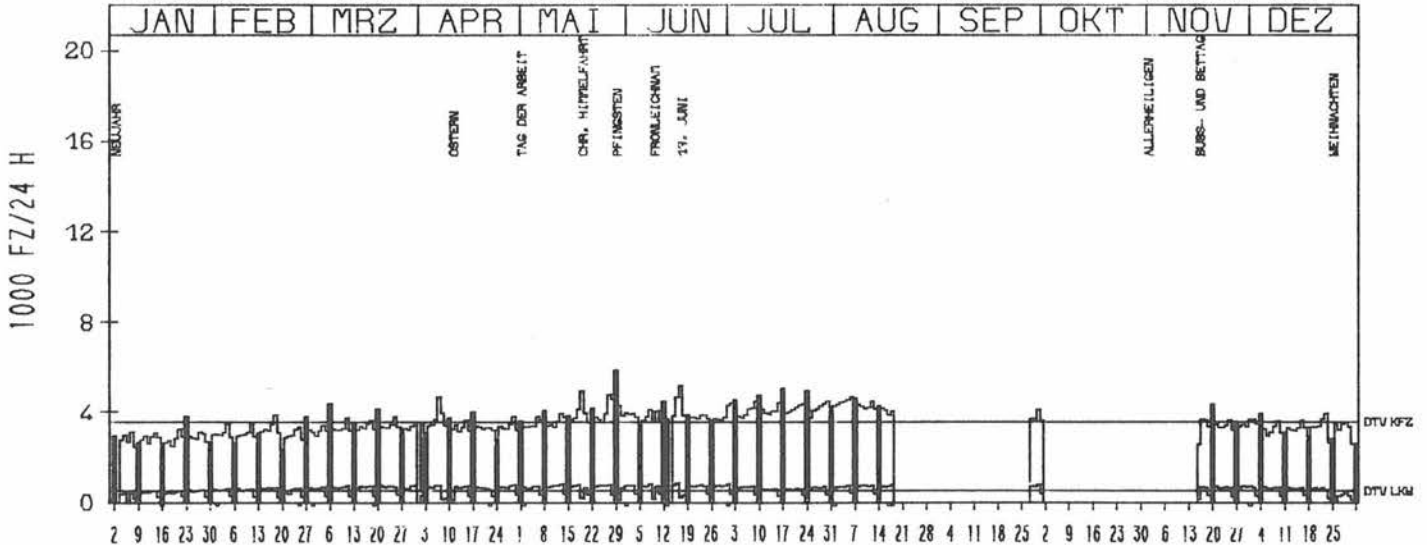
VERKEHRSMENGEN 15-19 UHR



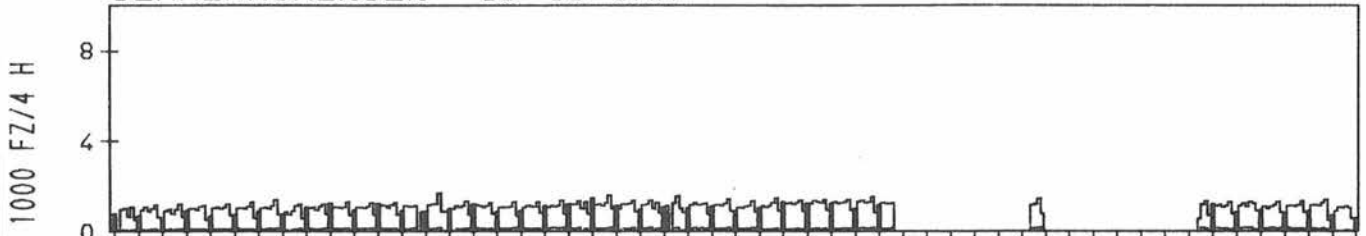
RICHTUNG SÜED

DTV KFZ 3594
DTV LKW 507 = 14,10 %
MAX TAG MO-FR 4538 FR 5,8
MAX TAG SO+FEI 5846 SO 29,5
MAX TAG MO-SO 5846 SO 29,5

TAEGLICHE VERKEHRSMENGE



VERKEHRSMENGEN 15-19 UHR



JAHRESGANGLINIEN 1977

ZST: BLAUBEUREN

LAND: BADEN-WUERTTEMBERG

STRASSE: B 492

KM:

3,9

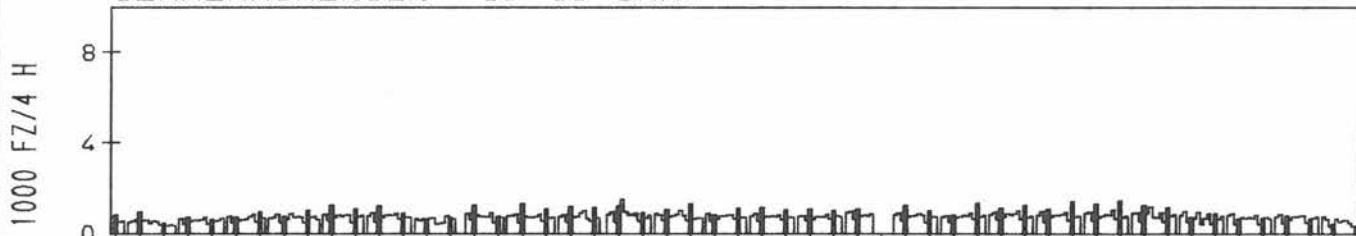
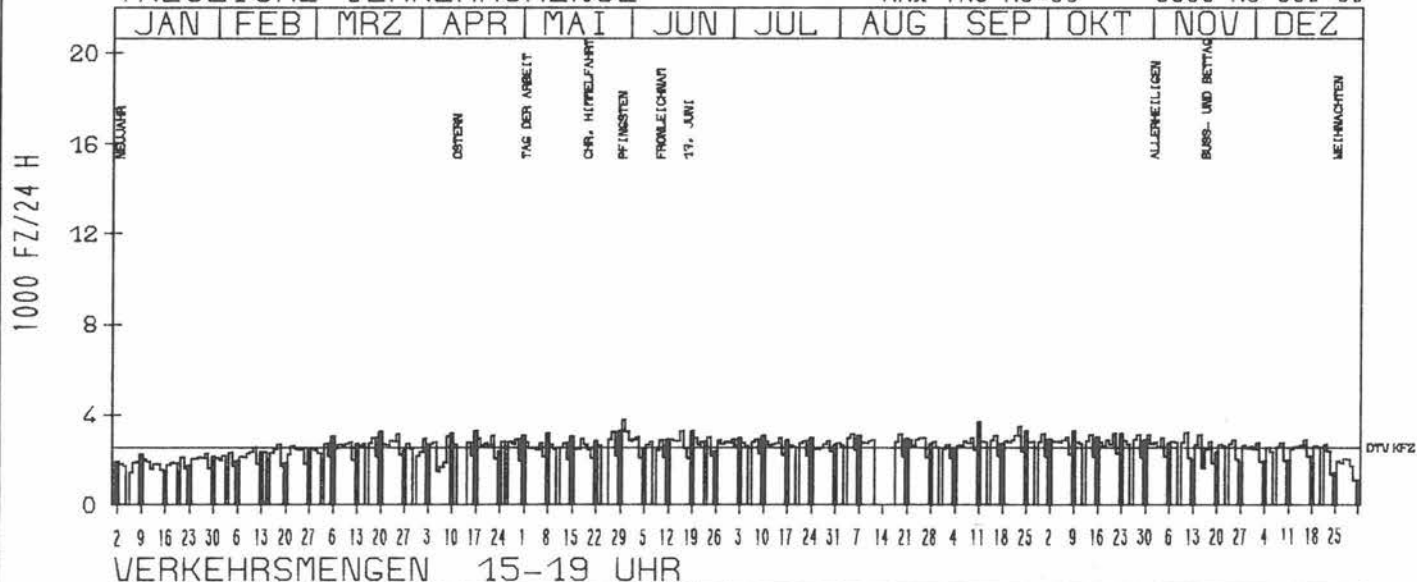
NETZKNOTEN:

NR.: 7624 4 832

RICHTUNG SUED

DTV KFZ	2550
MAX TAG MO-FR	3493 FR 23. 9.
MAX TAG SO+FEI	3800 MO 30. 5.
MAX TAG MO-SO	3800 MO 30. 5.


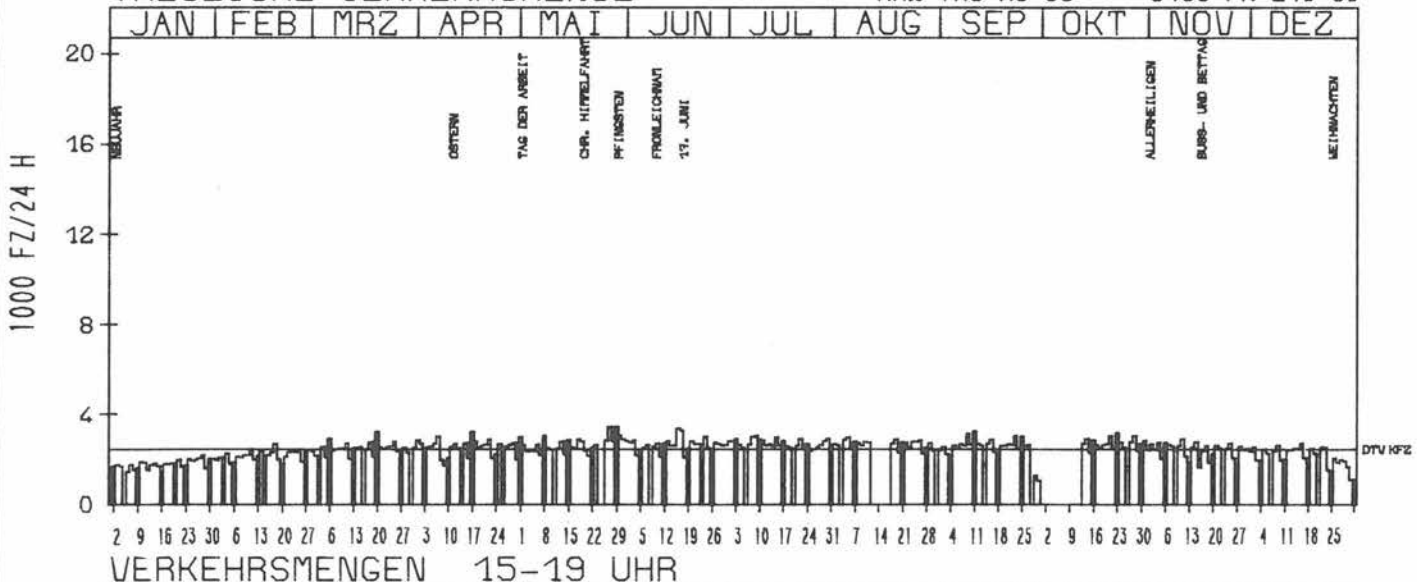
TAEGLICHE VERKEHRSMENGE



RICHTUNG NORD

DTV KFZ	2455
MAX TAG MO-FR	3140 FR 9. 9.
MAX TAG SO+FEI	3439 SO 29. 5.
MAX TAG MO-SO	3455 FR 27. 5.

TAEGLICHE VERKEHRSMENGE



JAHRESGANGLINIEN 1977

366

ZST: MÖNHEIM
 NR.: 7131 4 848

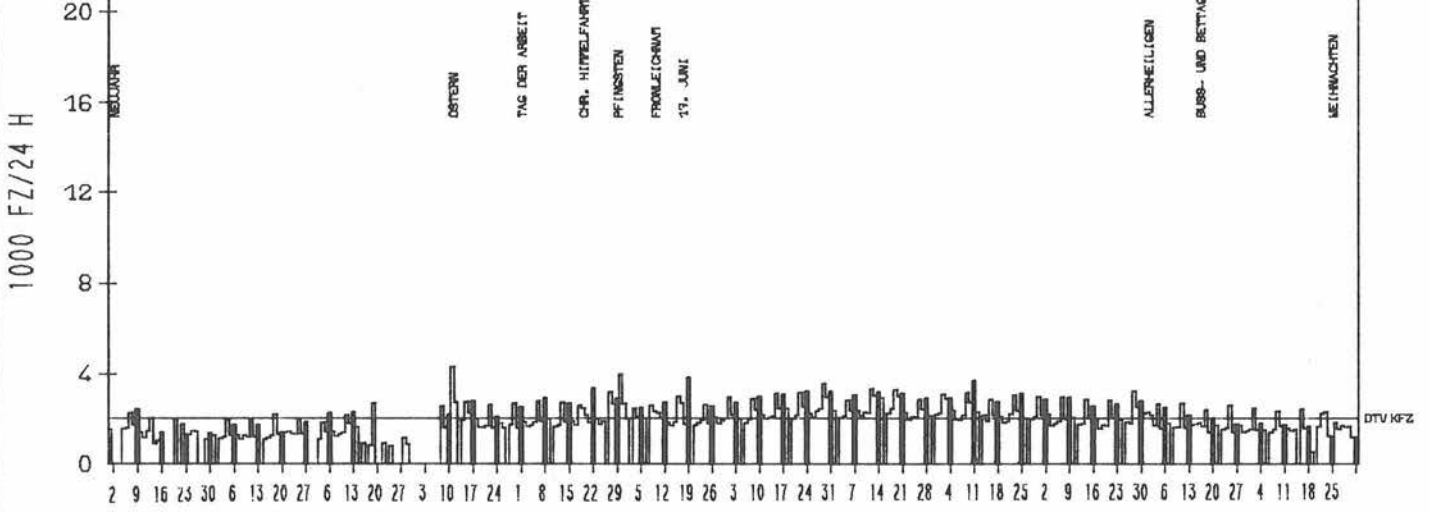
LAND: BAYERN
 STRASSE: B 2
 KM: 65,6
 NETZKNOTEN:

RICHTUNG SÜED

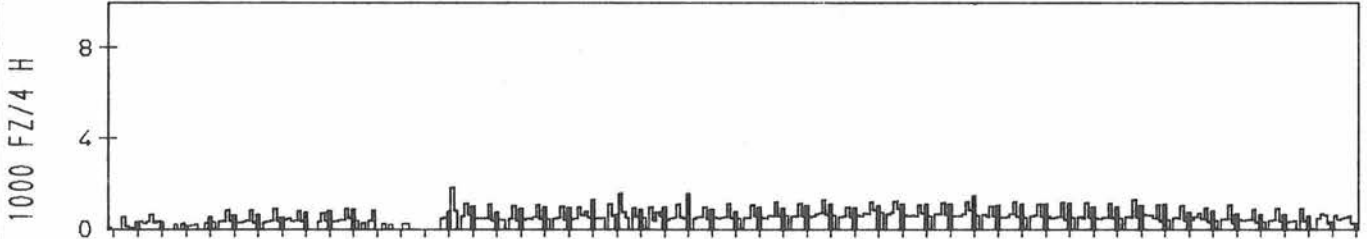
DTV KFZ	2062
MAX TAG MO-FR	3309 FR 19. 8.
MAX TAG SO+FEI	4311 MO 11. 4.
MAX TAG MO-SO	4311 MO 11. 4.

TÄGLICHE VERKEHRSMENGE

JAN | FEB | MRZ | APR | MAI | JUN | JUL | AUG | SEP | OKT | NOV | DEZ



VERKEHRSMENGEN 15-19 UHR

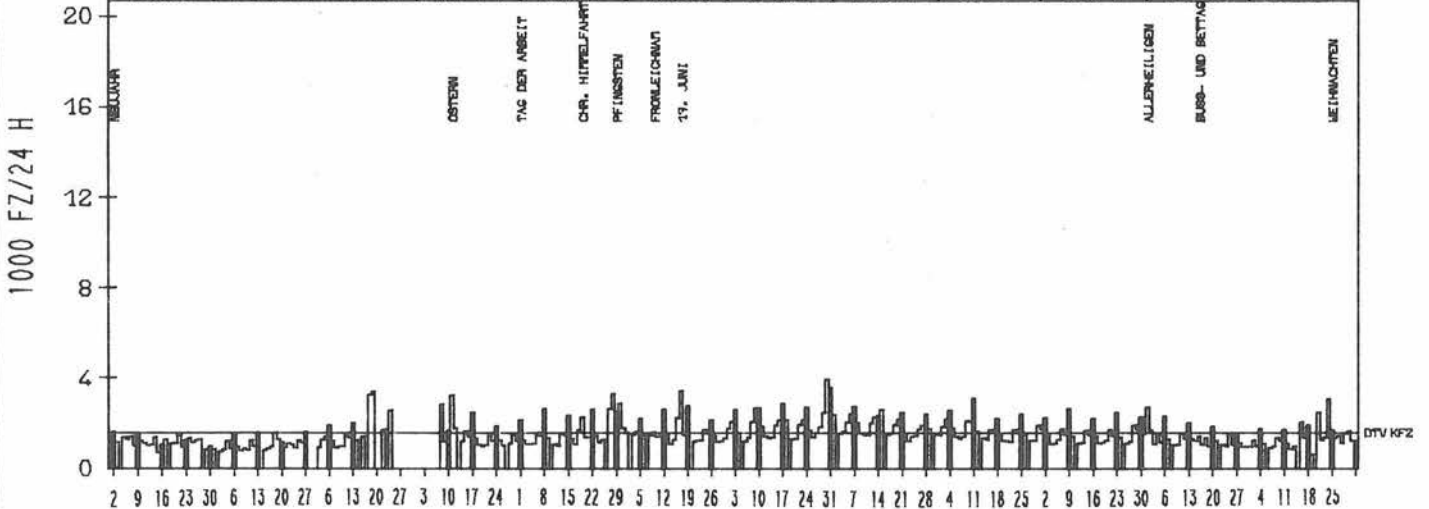


RICHTUNG NÖRD

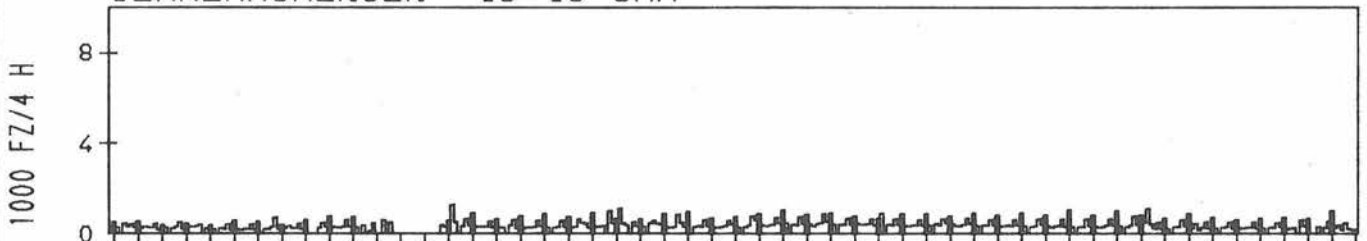
DTV KFZ	1576
MAX TAG MO-FR	3277 FR 18. 3.
MAX TAG SO+FEI	3584 SO 31. 7.
MAX TAG MO-SO	3941 SA 30. 7.

TÄGLICHE VERKEHRSMENGE

JAN | FEB | MRZ | APR | MAI | JUN | JUL | AUG | SEP | OKT | NOV | DEZ



VERKEHRSMENGEN 15-19 UHR



JAHRESGANGLINIEN 1977

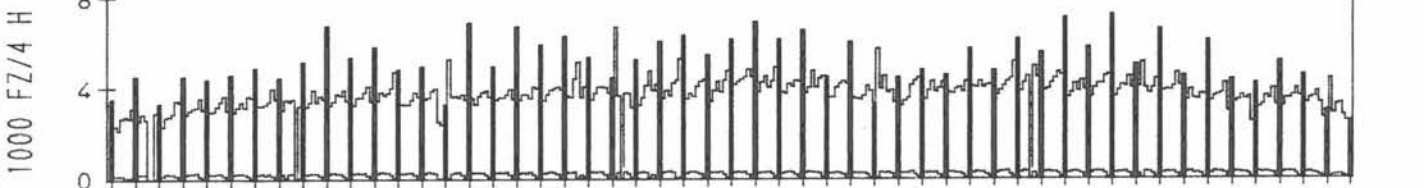
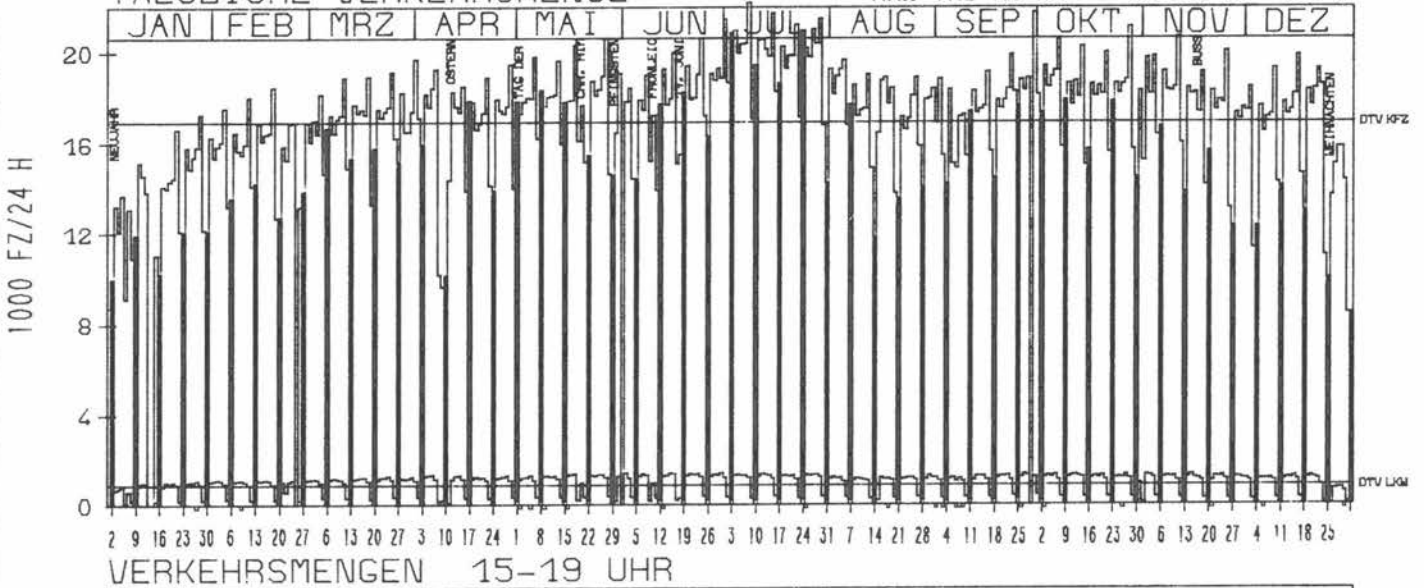
ZST: GRAEFELFING
 NR.: 7834 9 222

LAND: BAYERN
 STRASSE: B 12
 KM: 6,5
 NETZKNOTEN: 7834 030
 7834 022

RICHTUNG OST

DTV KFZ 16962
 DTV LKW 869 = 5,12 %
 MAX TAG MO-FR 22224 FR 8,7
 MAX TAG SO+FEI 20977 SO 24,7
 MAX TAG MO-SO 22224 FR 8,7


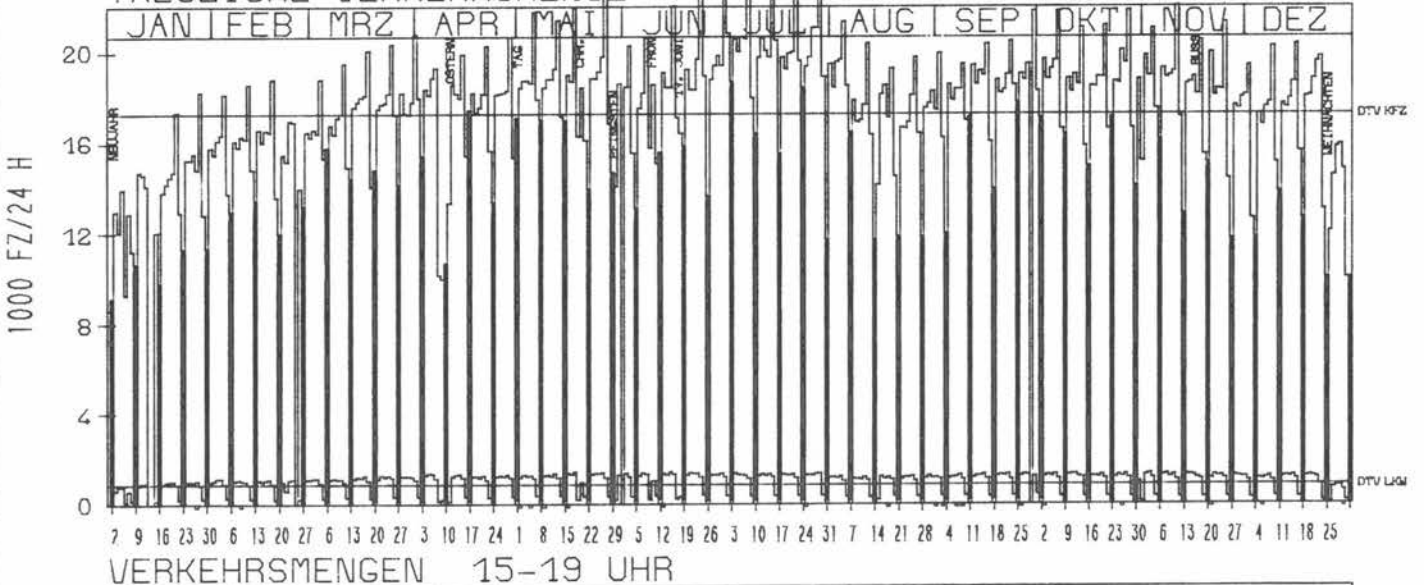
TAEGLICHE VERKEHRSMENGE



RICHTUNG WEST

DTV KFZ 17290
 DTV LKW 852 = 4,93 %
 MAX TAG MO-FR 23555 FR 8,7
 MAX TAG SO+FEI 18924 MI 16,11
 MAX TAG MO-SO 24378 FR 29,7

TAEGLICHE VERKEHRSMENGE



JAHRESGANGLINIEN 1977

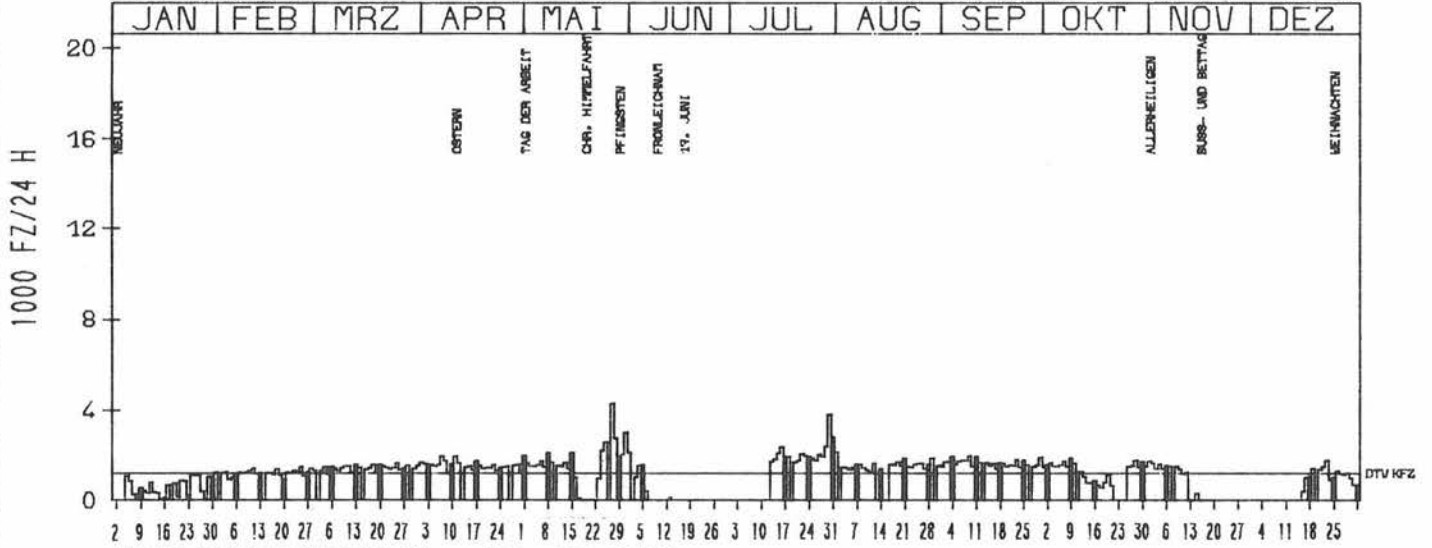
ZST: WILLENDÖRF
 NR.: 6730 4 849

LAND: BAYERN
 STRASSE: B 13
 KM: 92,6
 NETZKNOTEN:

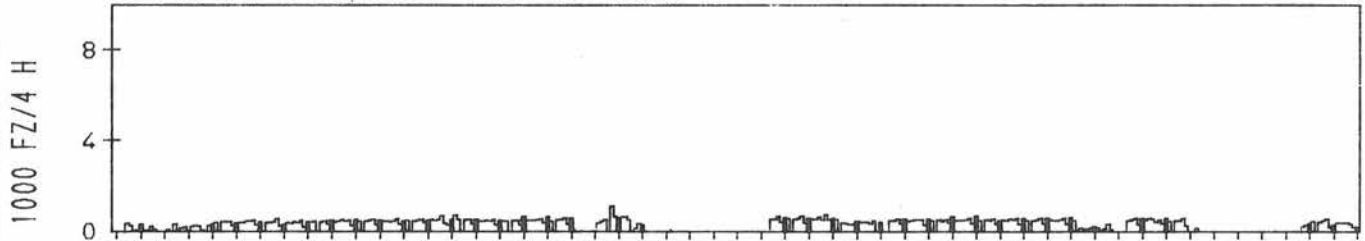
RICHTUNG SÜED

DTV KFZ 1225
 MAX TAG MO-FR 3027 DI 31,5
 MAX TAG SO+FEI 2823 SO 31,7
 MAX TAG MO-SO 4271 FR 27,5

TAEGLICHE VERKEHRSMENGE



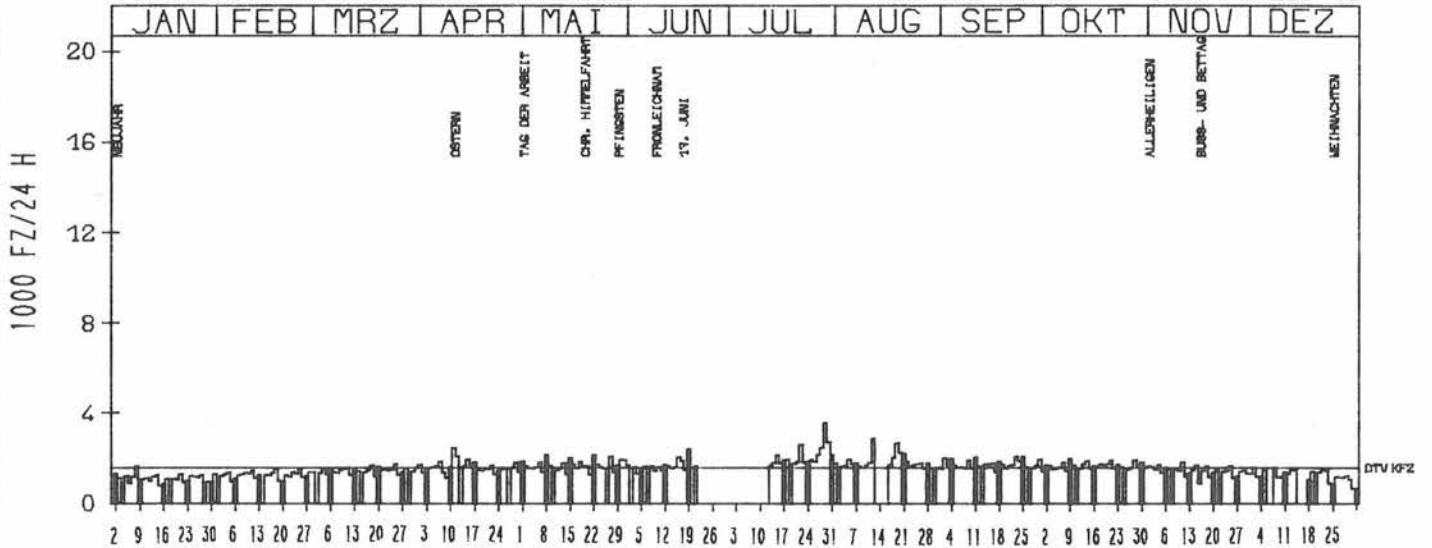
VERKEHRSMENGEN 15-19 UHR




RICHTUNG NÖRD

DTV KFZ 1574
 MAX TAG MO-FR 2681 FR 19,8
 MAX TAG SO+FEI 2439 MO 11,4
 MAX TAG MO-SO 3573 FR 29,7

TAEGLICHE VERKEHRSMENGE



VERKEHRSMENGEN 15-19 UHR



JAHRESGANGLINIEN 1977


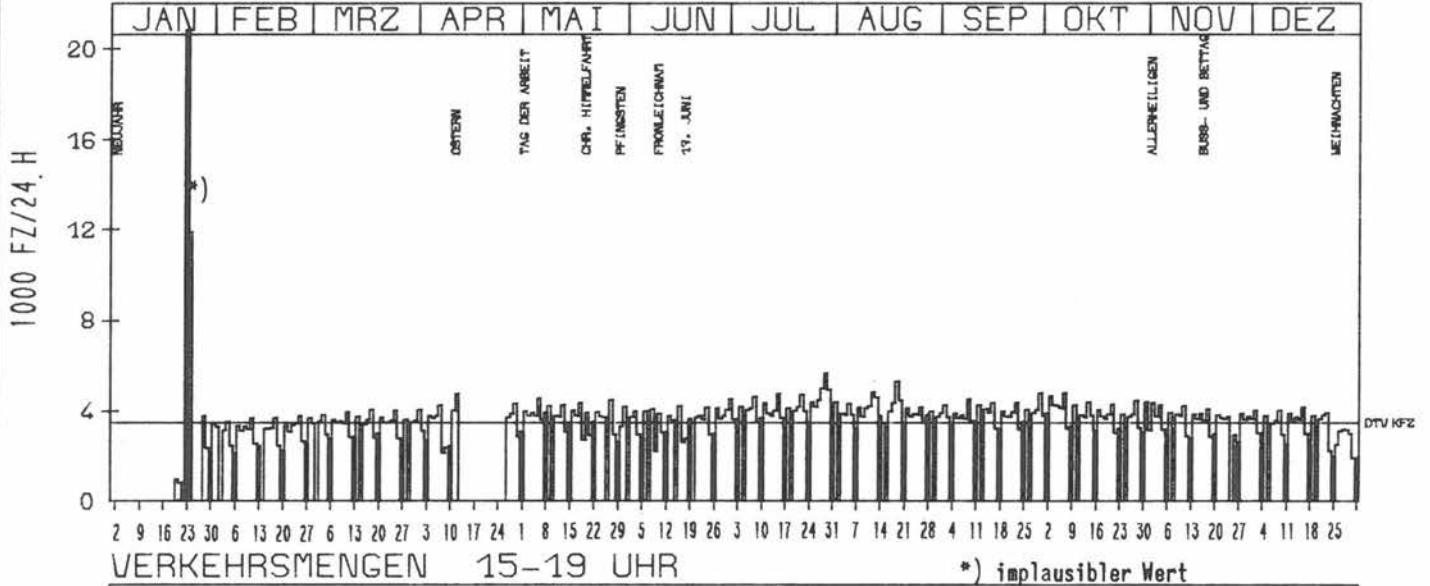
ZST: KÖEFERING
 NR.: 7039 4 844

LAND: BAYERN
 STRASSE: B 15
 KM: 55.5
 NETZKNOTEN:

RICHTUNG SUED

DTV KFZ	3478
MAX TAG MO-FR	11899 MO 24. 1.0**
MAX TAG SO+FEI	20863 SO 23. 1.0***
MAX TAG MO-SO	20863 SO 23. 1.0


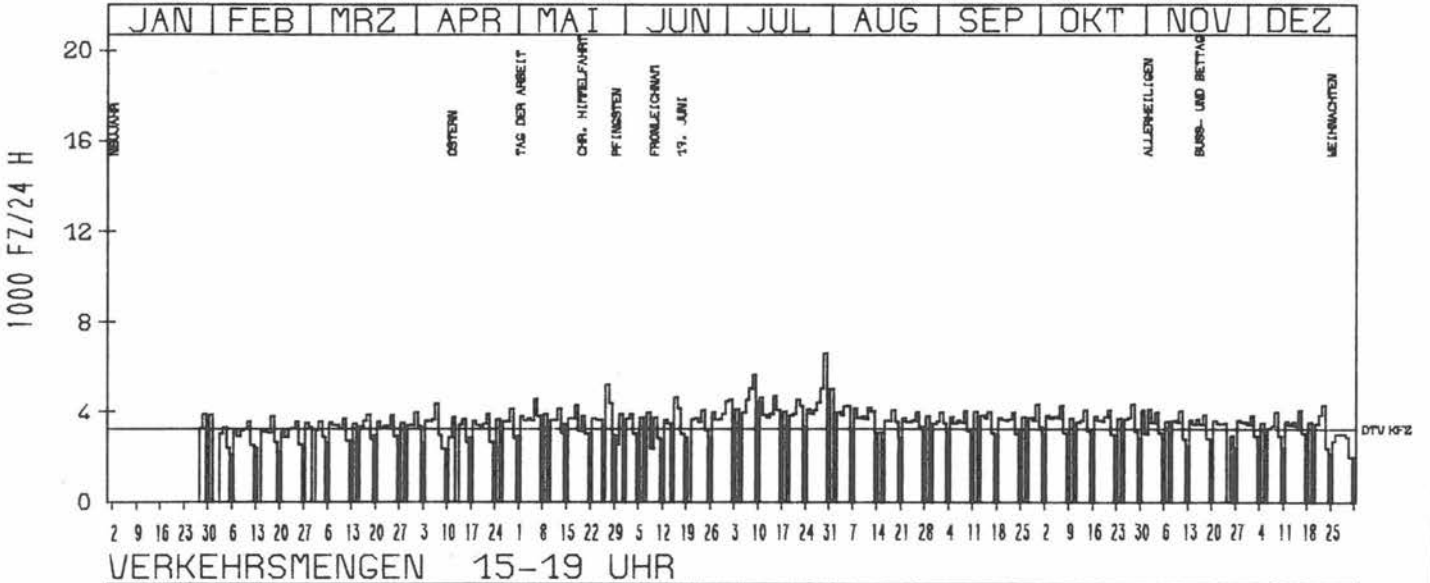
TAEGLICHE VERKEHRSMENGE



RICHTUNG NORD

DTV KFZ	3248
MAX TAG MO-FR	5043 FR 8. 7.0
MAX TAG SO+FEI	4587 SO 31. 7.0
MAX TAG MO-SO	6575 SA 30. 7.0

TAEGLICHE VERKEHRSMENGE



JAHRESGANGLINIEN 1977

370

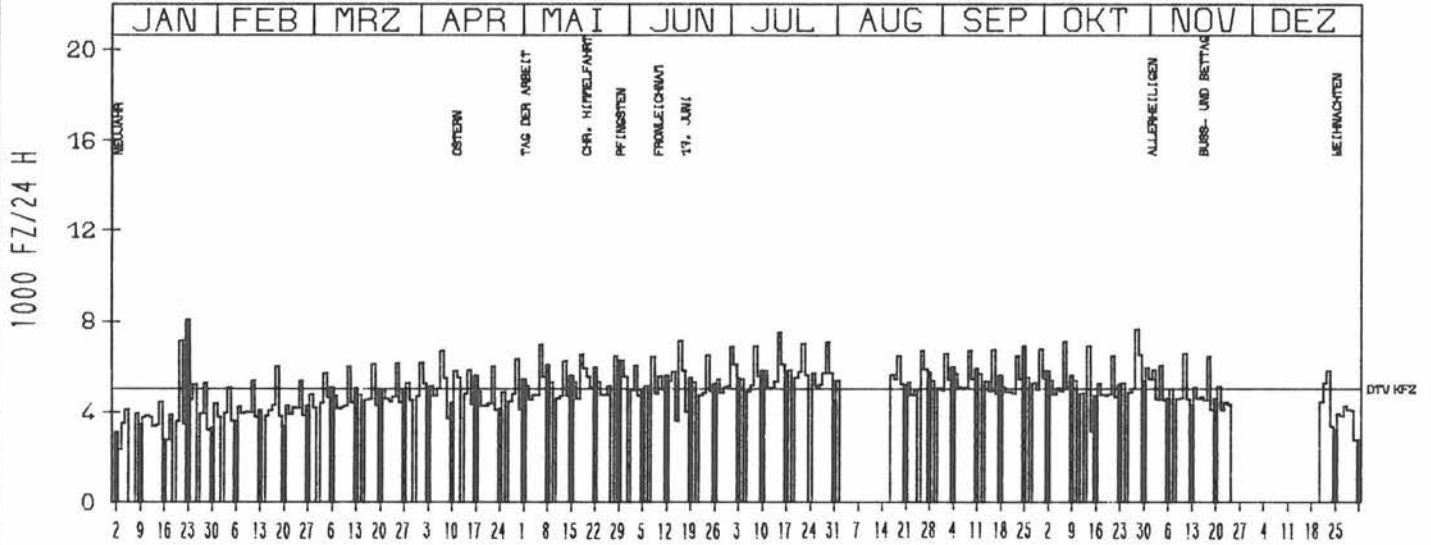
ZST: KELHEIM
 NR.: 7037 4 845

LAND: BAYERN
 STRASSE: B 16
 KM: 115.0
 NETZKNOTEN:

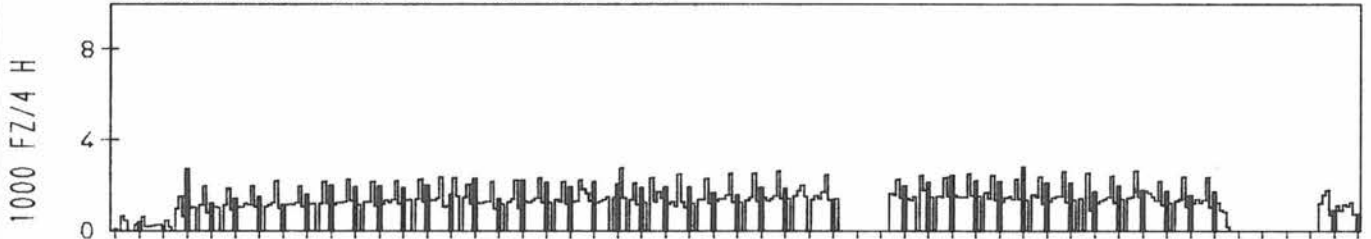
RICHTUNG WEST

DTV KFZ 5010
 MAX TAG MO-FR 7503 FR 15. 7.
 MAX TAG SO+FEI 8087 SO 23. 1.
 MAX TAG MO-SO 8087 SO 23. 1.

TAEGLICHE VERKEHRSMENGE



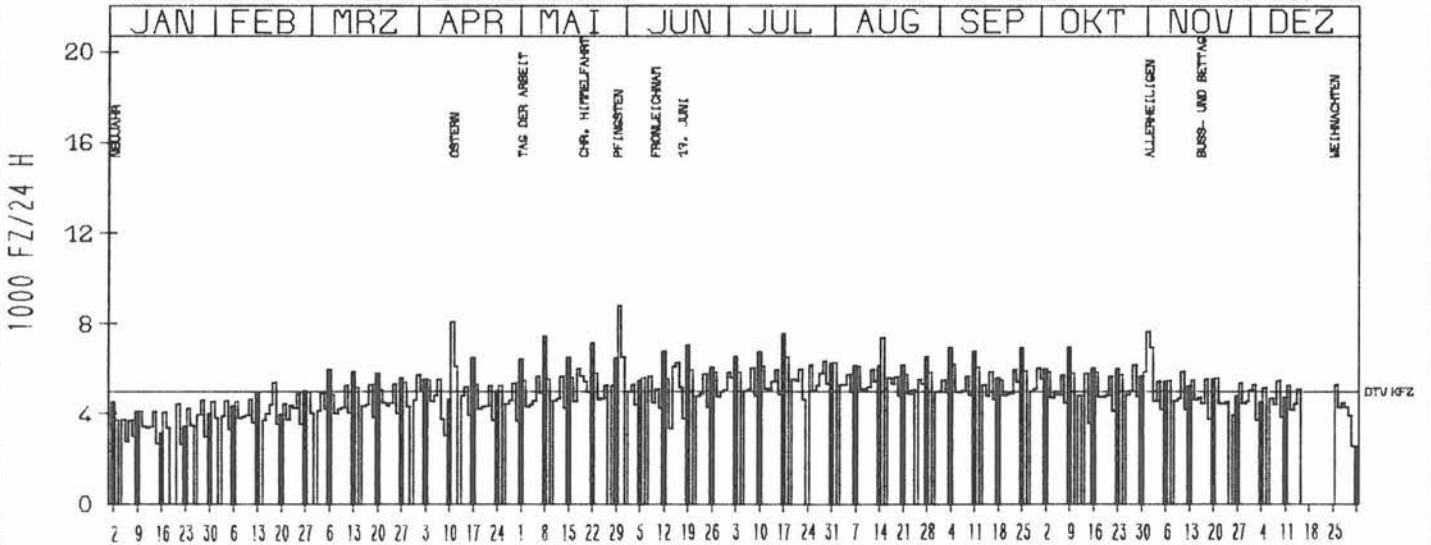
VERKEHRSMENGEN 15-19 UHR



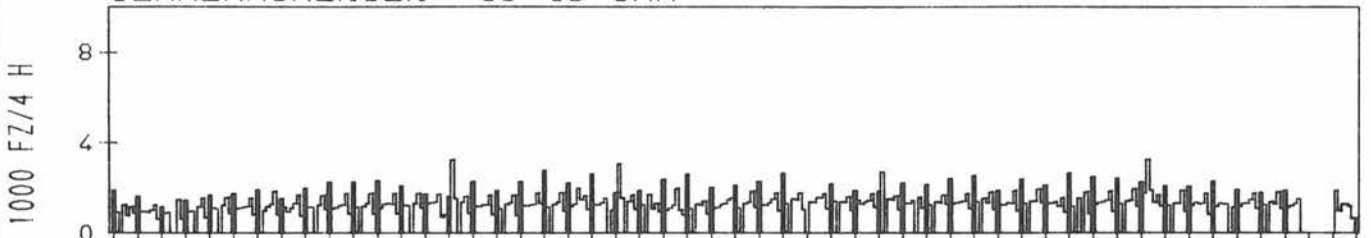
RICHTUNG OST

DTV KFZ 4999
 MAX TAG MO-FR 6919 MI 2. 11.
 MAX TAG SO+FEI 8775 MO 30. 5.
 MAX TAG MO-SO 8775 MO 30. 5.

TAEGLICHE VERKEHRSMENGE



VERKEHRSMENGEN 15-19 UHR



JAHRESGANGLINIEN 1977

371

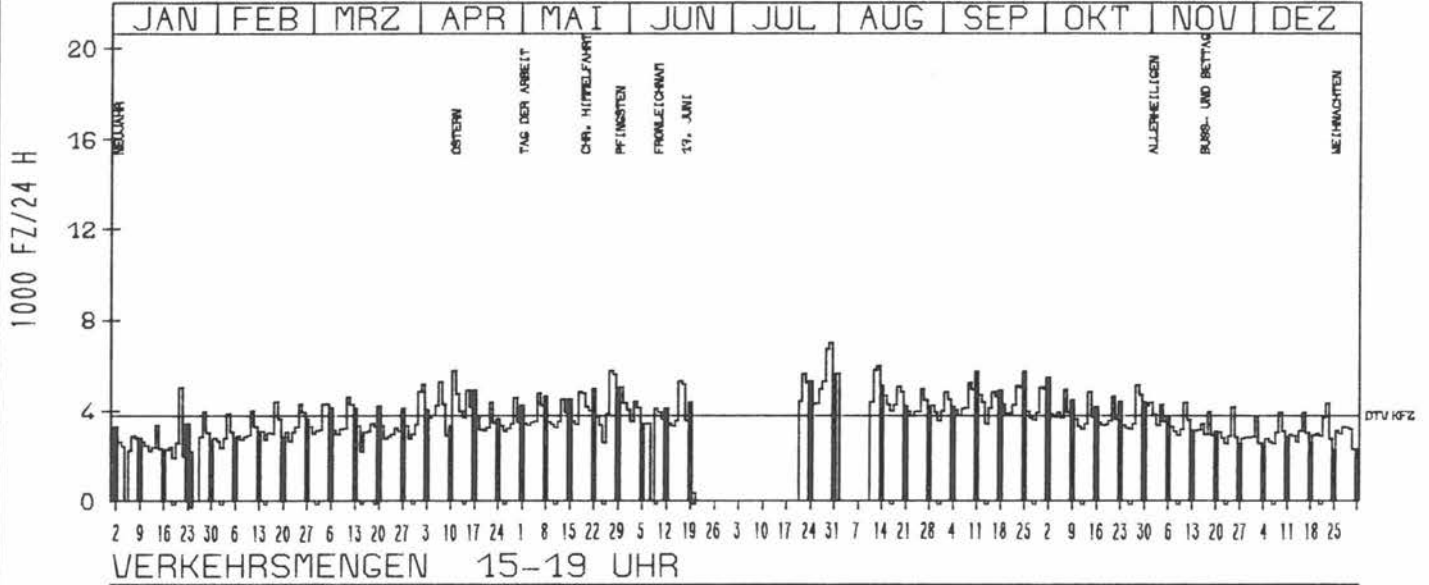
ZST: BUCHLÖE 2
 NR.: 7930 4 841

LAND: BAYERN
 STRASSE: B 18
 KM: 74,0
 NETZKNOTEN:

RICHTUNG OST

DTV KFZ 3792
 MAX TAG MO-FR 5617 FR 22_a 7_a
 MAX TAG SO+FEI 5758 MO 11_a 4_a
 MAX TAG MO-SO 6986 SA 30_a 7_a


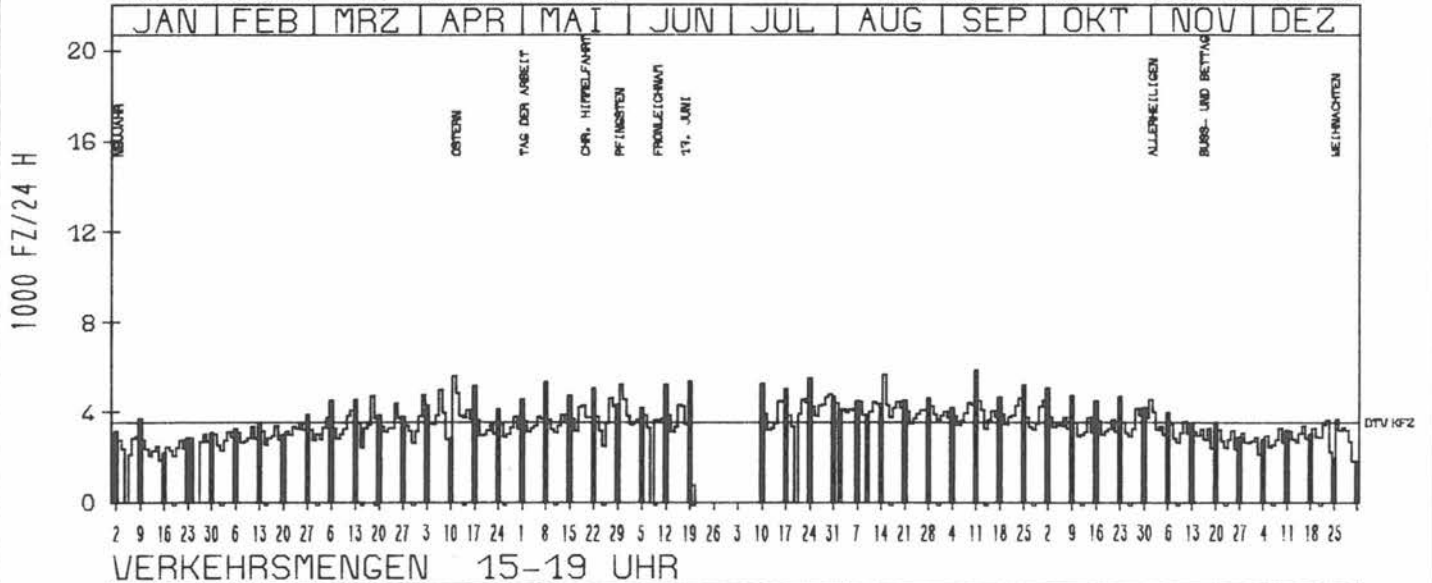
TAEGLICHE VERKEHRSMENGE



RICHTUNG WEST

DTV KFZ 3539
 MAX TAG MO-FR 4807 DI 12_a 4_a
 MAX TAG SO+FEI 5834 SO 11_a 9_a
 MAX TAG MO-SO 5834 SO 11_a 9_a

TAEGLICHE VERKEHRSMENGE



JAHRESGANGLINIEN 1977

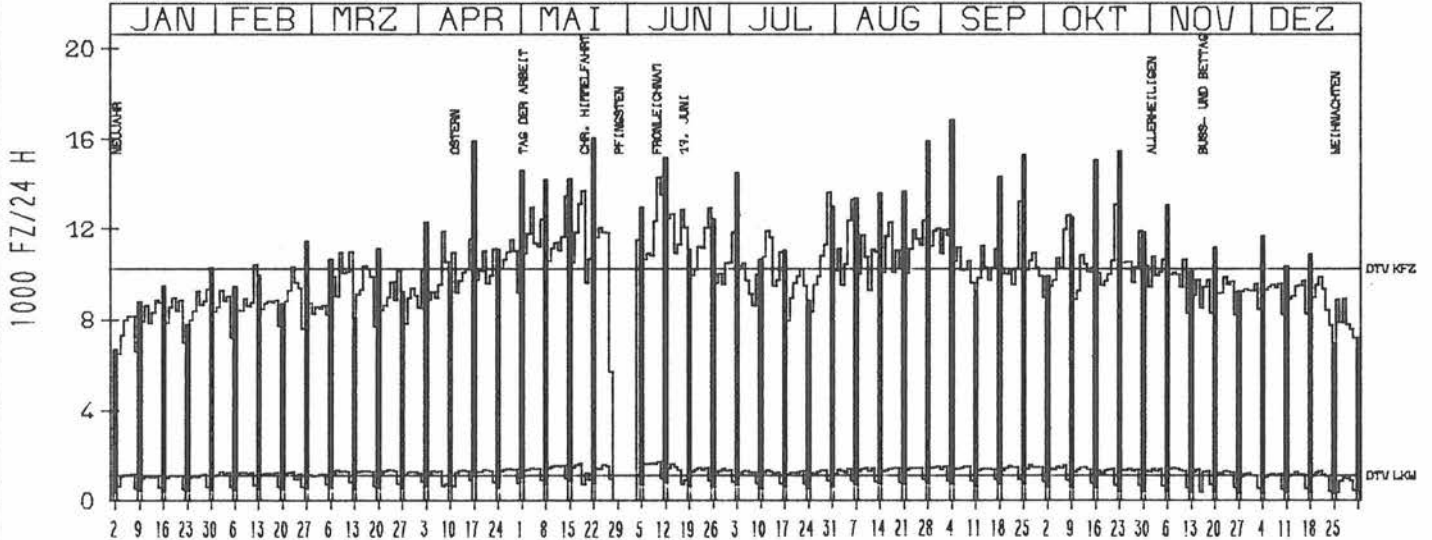
ZST: POTS DAMER CHAUSSEE
NR.: 3545 2 061

LAND: BERLIN
STRASSE: B 1
KM: 20.0
NETZKNOTEN:

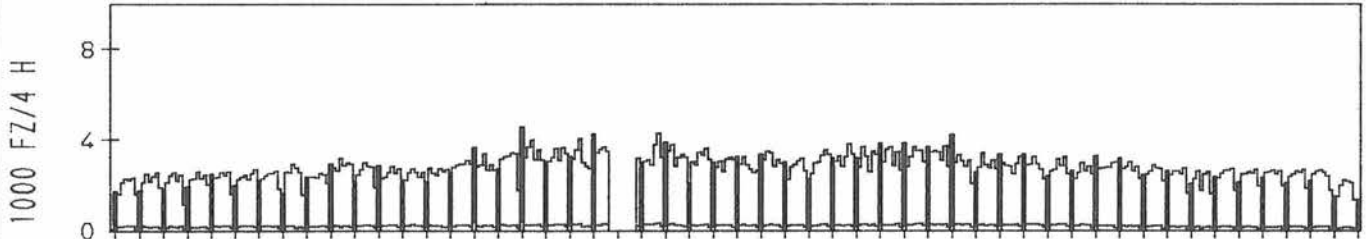
RICHTUNG WEST

DTV KFZ 10261
DTV LKW 1117 = 10.88 %
MAX TAG MO-FR 14284 FR 10.6
MAX TAG SO+FEI 16859 SO 4.9
MAX TAG MO-SO 16859 SO 4.9

TAEGLICHE VERKEHRSMENGE



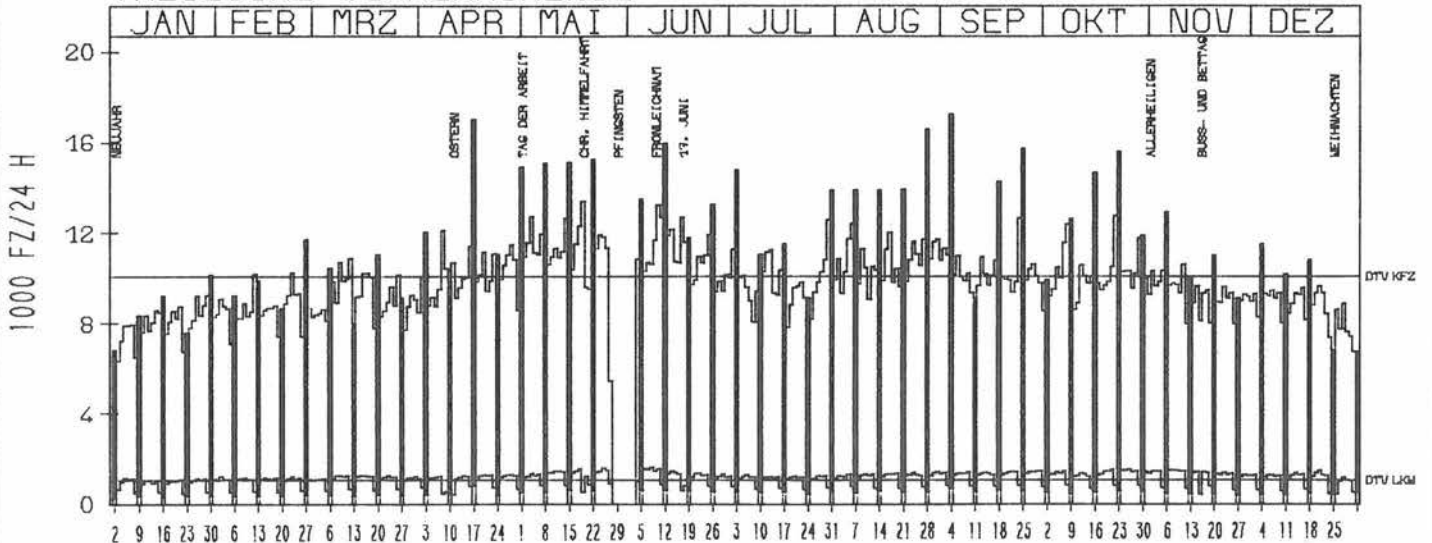
VERKEHRSMENGEN 15-19 UHR



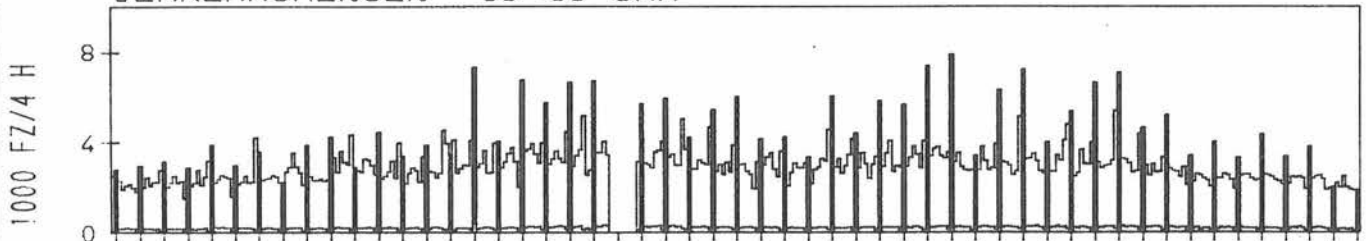
RICHTUNG OST

DTV KFZ 10067
DTV LKW 1051 = 10.44 %
MAX TAG MO-FR 13220 FR 10.6
MAX TAG SO+FEI 17247 SO 4.9
MAX TAG MO-SO 17247 SO 4.9

TAEGLICHE VERKEHRSMENGE



VERKEHRSMENGEN 15-19 UHR



JAHRESGANGLINIEN 1977

373

ZST: HEERSTRASSE/STAAKEN

LAND: BERLIN

STRASSE: B 5

KM:

19,3

NR.: 3444 2 051

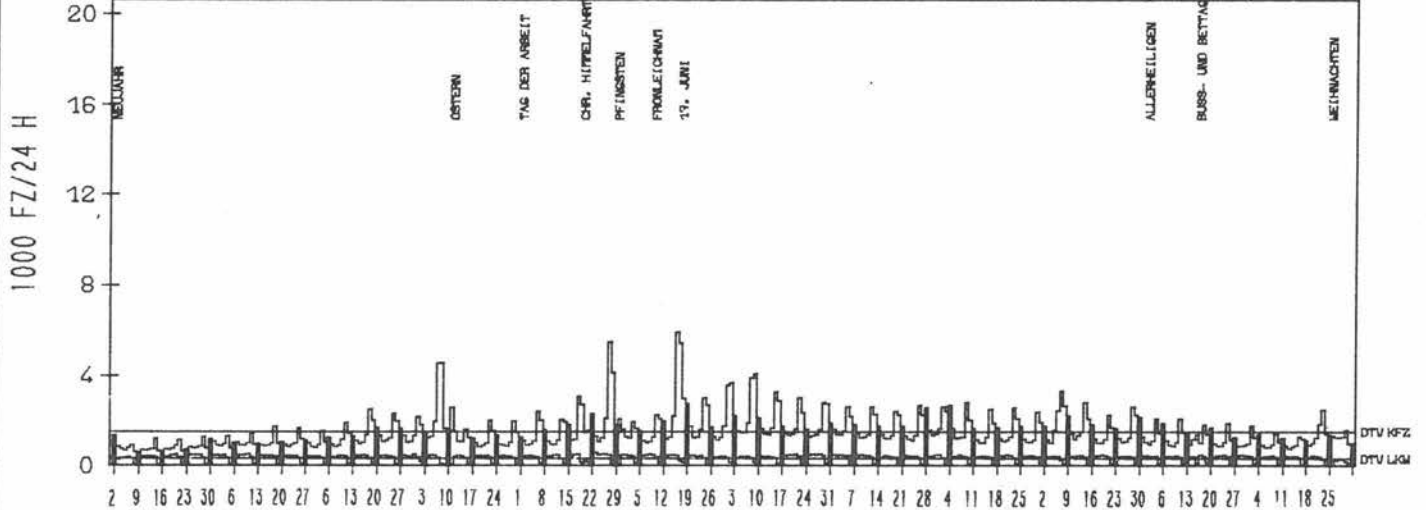
NETZKNOTEN:

RICHTUNG WEST


DTV KFZ 1527
 DTV LKW 319 = 20,86 %
 MAX TAG MO-FR 3904 FR 8,7
 MAX TAG SO+FEI 5413 FR 17,6
 MAX TAG MO-SO 5921 DO 16,6

TAEGLICHE VERKEHRSMENGE

JAN | FEB | MRZ | APR | MAI | JUN | JUL | AUG | SEP | OKT | NOV | DEZ



VERKEHRSMENGEN 15-19 UHR

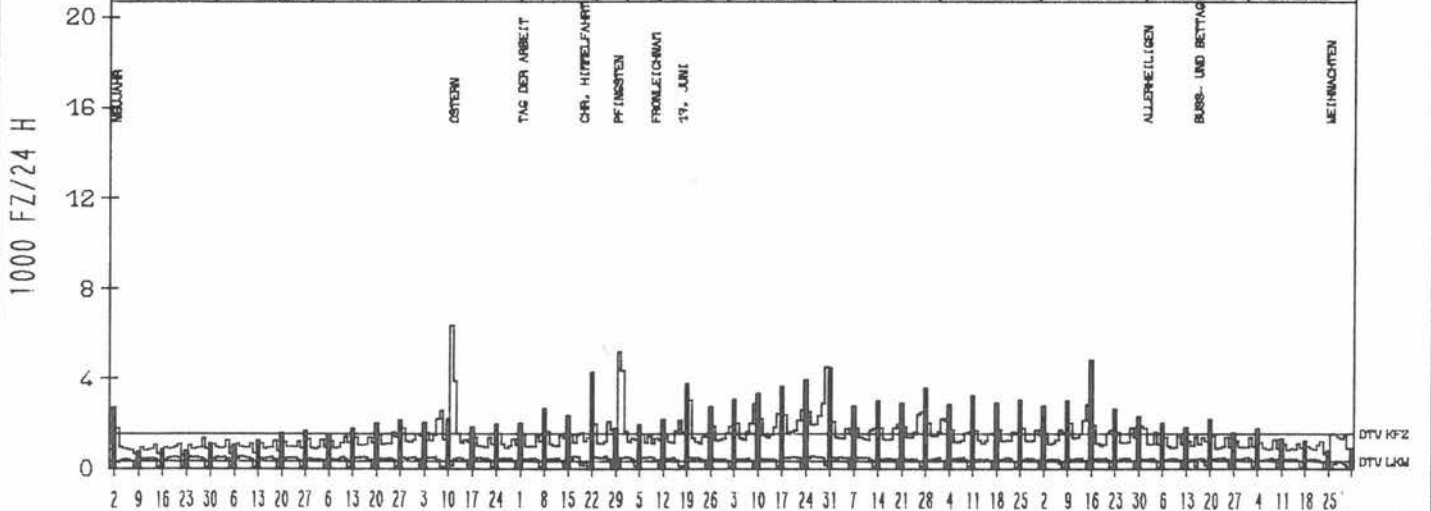


RICHTUNG OST

DTV KFZ 1537
 DTV LKW 326 = 21,20 %
 MAX TAG MO-FR 4354 DI 31,5
 MAX TAG SO+FEI 6347 MO 11,4
 MAX TAG MO-SO 6347 MO 11,4

TAEGLICHE VERKEHRSMENGE

JAN | FEB | MRZ | APR | MAI | JUN | JUL | AUG | SEP | OKT | NOV | DEZ



VERKEHRSMENGEN 15-19 UHR

