

# **Straßen- verkehrs-zählungen**

Heft

**7<sub>a</sub>**

1977

**Ergänzung zur  
Jahresauswertung 1976  
Langzeit-zählstellen**

**Jahresganglinien**

**Herausgegeben  
im Auftrage des Bundesministers für Verkehr  
von der Bundesanstalt für Straßenwesen**

# **Straßen- verkehrs-zählungen**

Heft

**7<sub>a</sub>**

1977

**Ergänzung zur  
Jahresauswertung 1976  
Langzeit-zählstellen**

**Jahresganglinien**

Herausgegeben  
im Auftrage des Bundesministers für Verkehr  
von der Bundesanstalt für Straßenwesen, Köln

Herstellung: Andr. Peter Esser, 5030 Hürth-Efferen



Ergänzungen zur Jahresauswertung 1976 der Langzeitzählstellen auf Straßen in der Bundesrepublik Deutschland  
(Nachdruck der Jahresganglinien)

Durch ein Versehen beim Druck des Heftes 7 dieser Reihe sind - insbesondere im Ganglinienteil - Seiten nicht genau waagerecht gedruckt worden. Da hierdurch zum Teil Informationen verloren gingen, wurde dieser Teil neu gedruckt und in dem hier vorliegenden Heft 7a veröffentlicht; nicht enthalten sind hierin insbesondere die tabellarisch zusammengestellten Ergebnisse aus weiteren Langzeitzählstellen, die genauen Lagebeschreibungen, sowie die zusammenfassenden Betrachtungen zu den Ergebnissen.

Erläuterungen zur Darstellung der Jahresganglinien

Für die Darstellung der Jahresganglinien wird die im letzten Jahr gewählte Form beibehalten. Die Darstellung von Lkw-Jahresganglinien konnte - soweit Lkw-Werte vorhanden waren - hinzugenommen werden.

Es werden bis zu acht Ganglinien dargestellt:

- Jahresganglinie der täglichen Verkehrsmenge der Kfz der ersten Richtung, desgleichen der Lkw, soweit vorhanden;
- Jahresganglinie der Verkehrsmenge der Kfz in der Zeit von 15.00 bis 19.00 Uhr der ersten Richtung (Lkw soweit vorhanden);
- Jahresganglinie der täglichen Verkehrsmenge der Kfz der zweiten Richtung (Lkw soweit vorhanden);
- Jahresganglinie der Verkehrsmenge der Kfz in der Zeit von 15.00 bis 19.00 Uhr der zweiten Richtung (Lkw soweit vorhanden).

Für jeden Tag des Jahres 1976 ist ein Balken entsprechend der Verkehrsmenge des Tages angedruckt, sofern für diesen Tag vollständige oder interpolierte Werte vorliegen. Sonntage sind schwarz wiedergegeben und mit dem betreffenden Tagesdatum bezeichnet. In die selbe Grafik werden jeweils auch Lkw-Werte eingezeichnet. Lkw-Werte sonntags entsprechen dem nicht schwarz gekennzeichneten Balkenteil. Von der Grundlinie der Grafik "Tägliche Verkehrsmenge" aus ist nach unten ein kleines Balkendiagramm gezeichnet, das Auskunft über die Anzahl der interpolierten Tage gibt; es bedeuten:





## Jahresganglinien

01 - 52 Autobahnen

101 - 170 Bundesstraßen



VERZEICHNIS DER JAHRESGANGLINIEN

DER VERKEHRSSTAERKEN 1976

GANG- LINIEN- NR.	GANG- LINIE 1975	ZAEHLSTELLE	STRASSE
01		2228 1101	BAD OLDESLOE   A   1
02	1	2427 1102	BARSBUETTEL   A   1
03	24	1523 1107	OWSCHLAG   A   7
04		1825 1106	EINFELD   A   7
05	2	2225 1103	QUICKBORN   A   7
06		1122 1134	KUPFERMUEHLE   A   205
07	25	1726 1104	RUMOHR   A   215
08	3	3414 3309	HOLDORF   A   1
09		3722 3305	LAUENAU   A   2
10	4	2924 3301	BISPINGEN   A   7
11		3324 3304	BERKHOF   A   7
12		3120 3303	VERDEN   A   27
13		2919 2402	PANREPEL   A   27
14		4511 5101	HENGSEN   A   1
15		4408 4906	GELSENKIRCHEN-BUER   A   2
16	26	3817 5103	KIRCHLENGERN   A   30
17		4408 4908	WANNE-EICKEL   A   42
18		4011 5109	ALBACHTEN   A   43
19	6	4409 5107	HERNE   A   43
20	27	4609 5108	SPROCKHOEVEL   A   43
21	7	4414 5110	SOEST   A   44
22	8	4711 5105	LUEDENSCHIED NORD   A   45
23		5113 5106	FREUDENBERG   A   45
24		5108 4722	TROISDORF   A   59
25		5107 4905	GODORF   A   555
26	9	5715 6849	IDSTEIN   A   3
27		5919 6859	HANAU   A   3
28		5124 6881	BAD HERSFELD   A   4
29		5418 6815	REISKIRCHEN   A   5
30		5518 6817	BUTZBACH   A   5
31		6317 6940	HEPPENHEIM   A   5
32		6417 6830	VIERNHEIM SUED   A   6
33		5424 6877	FULDA NORD   A   7
34		5524 6878	WELKERS   A   7
35		4621 6867	NIEDERELSUNGEN   A   44
36		5518 6843	GAMBACH WEST   A   45
37		5221 6811	ALSFELD   A   48
38		5916 6902	WIESB.-ERBENHEIM   A   66
39		6016 6931	RUESSELSHEIM OST   A   67
40		6317 6828	GERNSHEIM   A   67
41		5817 6890	ROEDELHEIM   A   648
42		5511 7130	HOEHR-GRENZHAUSEN   A   48
43		6012 7233	DAXWEILER <STROMBERG>   A   61
44		6517 8010	EPELHEIM   A   5
45	16	7016 8023	KARLSRUHE-DURLACH   A   5
46	17	7812 8047	NIMBURG   A   5
47	29	8311 8053	KLEINKEMS   A   5
48	19	6821 8059	NECKARSULM 1   A   6
49		7018 8077	PFORZHEIM OST   A   8
50	30	6722 8084	NEUENSTADT   A   81



GANG- LINIEN- NR.	GANG- LINIE 1975	ZAEHLSTELLE		STRASSE	
51		7934	4842	OBERDILL 3	A 95
52		6709	4827	EINOED	A 8
101		1119	1133	BOEGLUM	B 5
102		1520	1132	HUSUM SUED	B 5
103	61	2121	1120	BUETTEL	B 5
104		2325	1119	HALSTENBEK	B 5
105		2527	1121	ESCHEBURG	B 5
106	60	2023	1146	BLAUER LAPPEN	B 77
107	34	1222	1150	FLENSBURG OST	B 199
108		1819	1117	FRIEDRICHSGABEKOOG	B 203
109		2028	4803	BAD SEGEBERG	B 206
110	35	1532	1131	FEHMARNSUNDBRUECKE	B 207
111	36	1726	1116	MOORSEE	B 404
112		3924	3333	BANTELN	B 3
113		2627	3321	WINSEN (LUHE)	B 4
114		2828	3322	GRUENHAGEN	B 4
115	37	4229	3338	KOENIGSKRUG	B 4
116		2618	3317	HAGEN	B 6
117		3615	3329	OSTERCAPPELN	B 51
118	38	4023	3339	ALLERSHEIM	B 64
119	39	2910	3326	PAPENBURG	B 70
120		2510	3319	GLINDE	B 71
121	40	2510	3311	AURICH	B 72
122		3720	3331	RINTELN	B 83
123		2413	3314	HEIDMUEHLE	B 210
124	41	3409	3327	LINGEN 1	B 213
125		2913	3316	EDEWECHTERDAMM 1	B 401
126	42	3728	3335	BRAUNSCHWEIG	B 490
127	43	4413	5324	WESTOENNEN	B 1
128		4119	5307	HORN	B 1
129		4012	5330	TELGTE	B 51
130	44	3910	5328	ALTENBERGE	B 54
131		4207	5316	DORSTEN 1	B 58
132		4212	5302	DRENSTEINFURT	B 63
133		4105	5320	RHEDE	B 67
134	46	4117	5314	HOEVELHOF	B 68
135		4815	5310	GLEIDORF 1	B 236
136	63	4517	5322	BRILON 1	B 480
137		3719	5326	BAD OEYNHAUSEN 1	B 514
138		5218	6604	GISSELBERG	B 3
139	48	4723	6651	HELSEA	B 7
140	49	5816	6601	KOENIGSTEIN	B 8
141		4825	6105	HOHENEICHE	B 27
142		5324	6591	MARBACH	B 27
143		6118	6402	REINHEIM	B 38
144		5721	6444	WIRTHEIM	B 40
145	66	5515	6403	WEILBURG	B 49
146	65	4821	6408	WEGA	B 253
147	51	5717	6301	WEHRHEIM	B 456
148		5312	7002	WAHLROD	B 8
149	31	5409	7007	BAD BREISIG	B 9
150		6116	7219	NIERSTEIN	B 9
151	53	6915	7045	KANDEL 1	B 10





GANG- LINIEN- NR.	GANG- LINIE 1975	ZAEHLSTELLE	STRASSE
152		6214 7048 ALZEY	B 40
153	54	6308 7008 BIRKENFELD 1	B 41
154		5510 7023 FAHR	B 42
155		5809 7019 KLOTTEN	B 49
156	55	6104 7139 ALSDORF RP 1 <IRREL>	B 257
157		6916 8520 KARLSRUHE	B 3
158	56	7120 8440 STUTTGART-ZUFFENHAUSEN	B 10
159		6524 8372 BAD MERGENTHEIM	B 19
160	32	7220 8453 ECHTERDINGEN 2	B 27
161	57	7126 8467 AALEN	B 29
162		8321 8311 HARLACHEN	B 31
163	59	7922 8320 ERTINGEN	B 311
164	67	8213 8570 SCHOENAU	B 317
165		7216 8490 WEISENBACH	B 462
166		7131 4848 MONHEIM	B 2
167		7141 4843 STRAUBING	B 8
168		6730 4849 WILLENDORF	B 13
169		7930 4841 BUCHLOE	B 18
170		7433 4847 SCHROBENHAUSEN	B 300

BAST V 1.1 - VXL(AJAR) 30.06.77



# JAHRESGANGLINIEN 1976

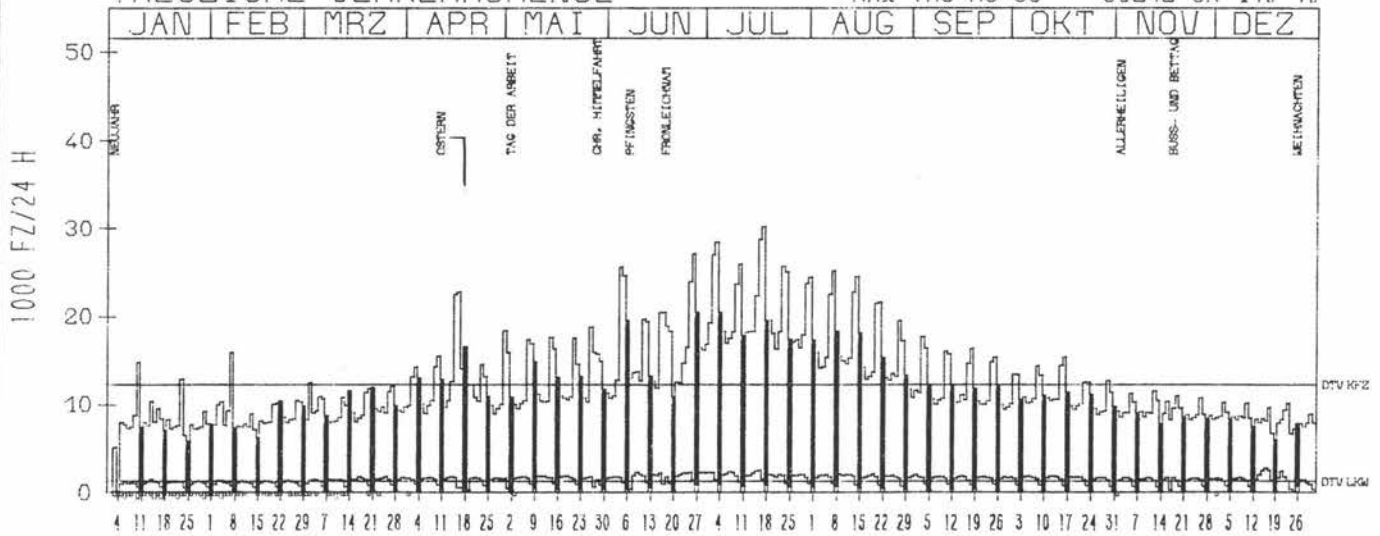
ZST: BAD OELDESLOE  
NR.: 2228 1 101

LAND: SCHLESWIG-HOLSTEIN  
STRASSE: A 1  
KM: 37,8  
NETZKNOTEN:

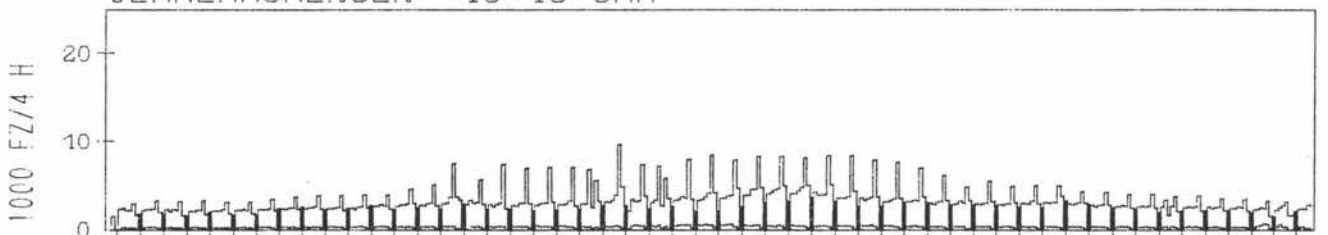
## RICHTUNG NORD

### TAEGLICHE VERKEHRSMENGE

DTV KFZ	12284
DTV LKW	1330 = 10,83 %
MAX TAG MO-FR	28765 FR 16,7%
MAX TAG SO+FEI	22787 FR 16,4%
MAX TAG MO-SO	30242 SA 17,7%



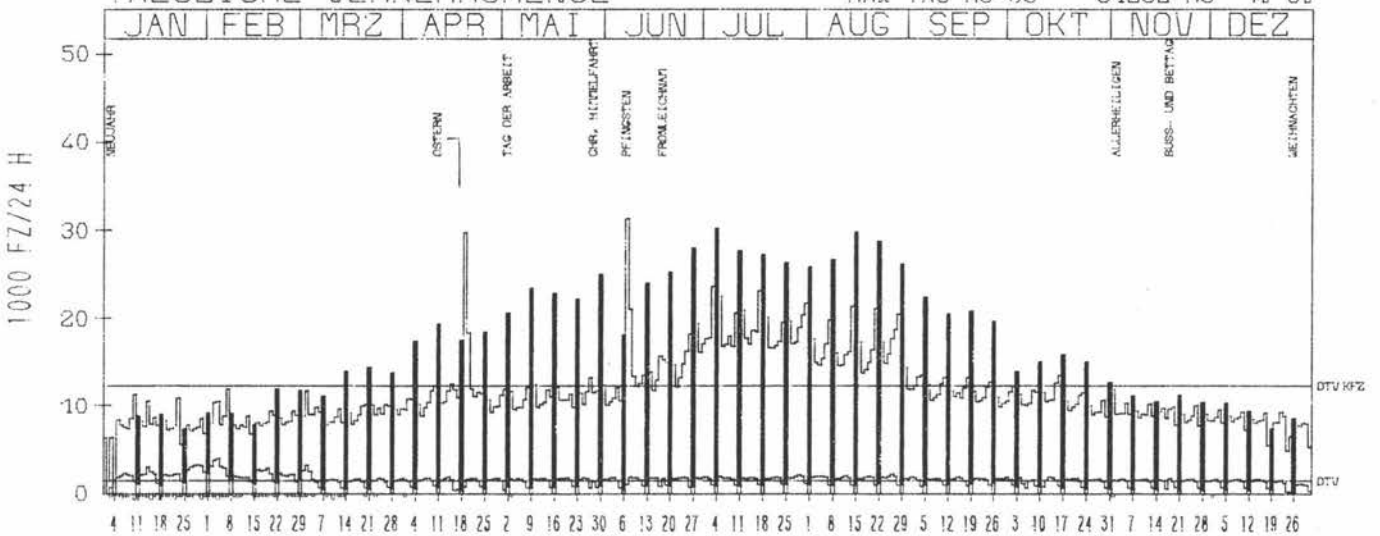
### VERKEHRSMENGEN 15-19 UHR



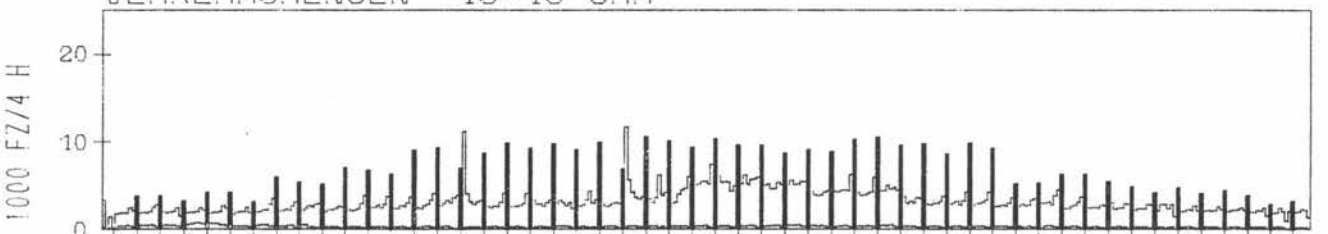
## RICHTUNG SUED

### TAEGLICHE VERKEHRSMENGE

DTV KFZ	12326
DTV LKW	1484 = 12,04 %
MAX TAG MO-FR	22470 MO 5,7%
MAX TAG SO+FEI	31252 MO 7,6%
MAX TAG MO-SO	31252 MO 7,6%



### VERKEHRSMENGEN 15-19 UHR



# JAHRESGANGLINIEN 1976

02

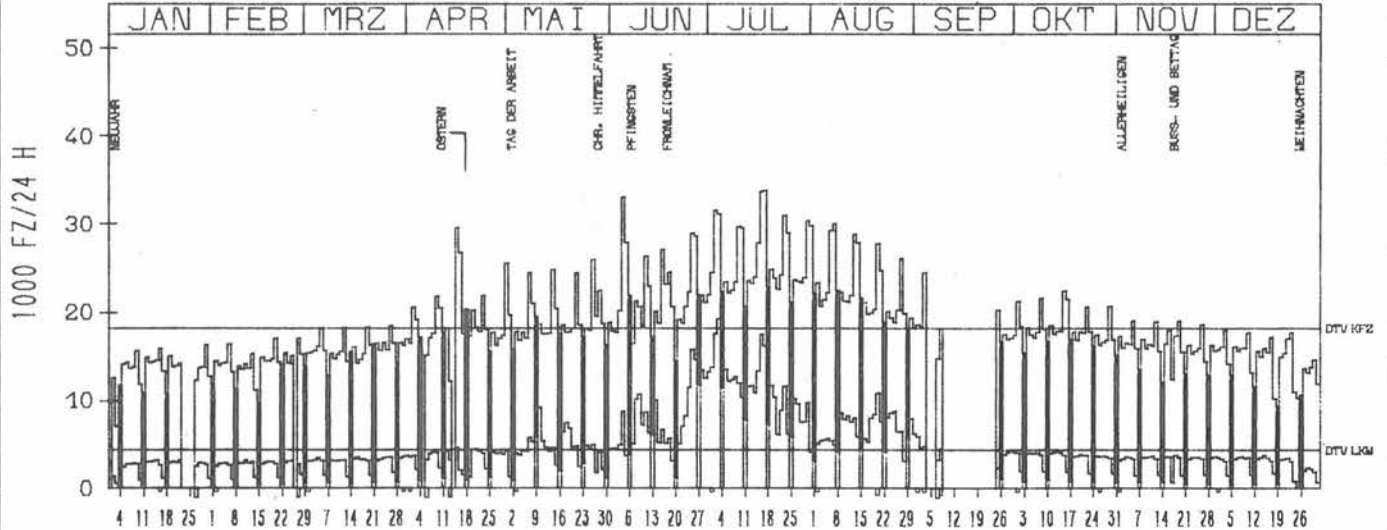
ZST: BARBUETTEL  
NR.: 2427 1 102

LAND: SCHLESWIG-HOLSTEIN  
STRASSE: A 1  
KM: 7,5  
NETZKNOTEN:

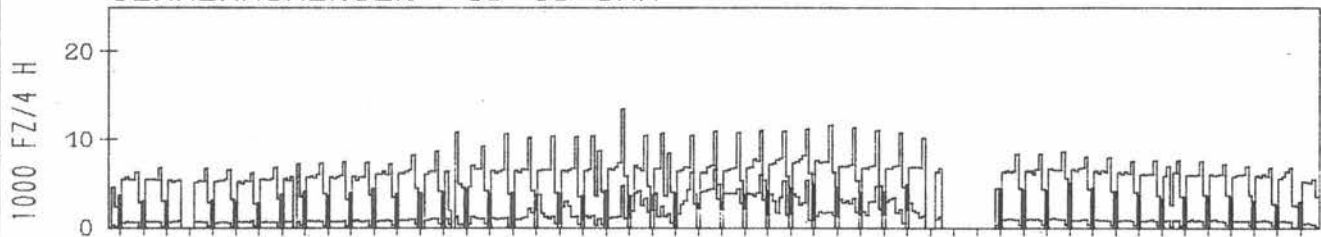
## RICHTUNG NÖRD

DTV KFZ 18199  
DTV LKW 4355 = 23,93 %  
MAX TAG MO-FR 33731 FR 16,7 %  
MAX TAG SO+FEI 26719 FR 16,4 %  
MAX TAG MO-SO 33815 SA 17,7 %

### TÄGLICHE VERKEHRSMENGE



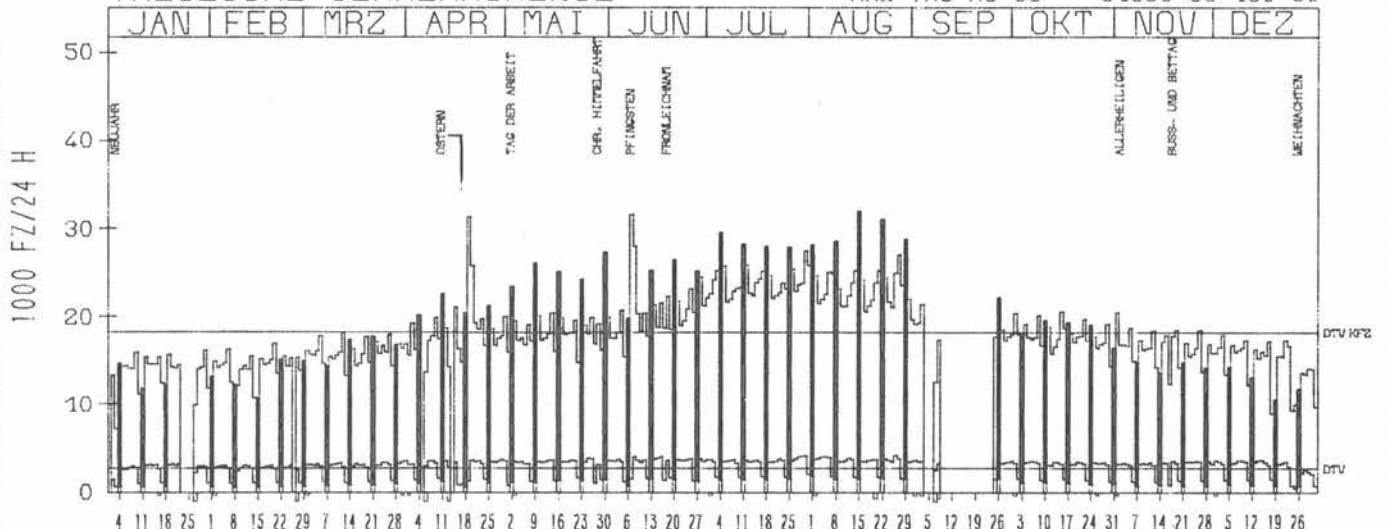
### VERKEHRSMENGEN 15-19 UHR



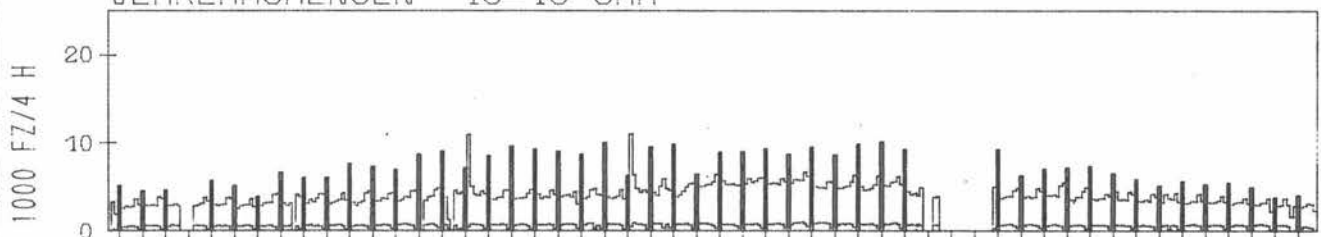
## RICHTUNG SÜED

DTV KFZ 18201  
DTV LKW 2677 = 14,71 %  
MAX TAG MO-FR 27438 FR 30,7 %  
MAX TAG SO+FEI 31930 SO 15,8 %  
MAX TAG MO-SO 31930 SO 15,8 %

### TÄGLICHE VERKEHRSMENGE



### VERKEHRSMENGEN 15-19 UHR



# JAHRESGANGLINIEN 1976

03

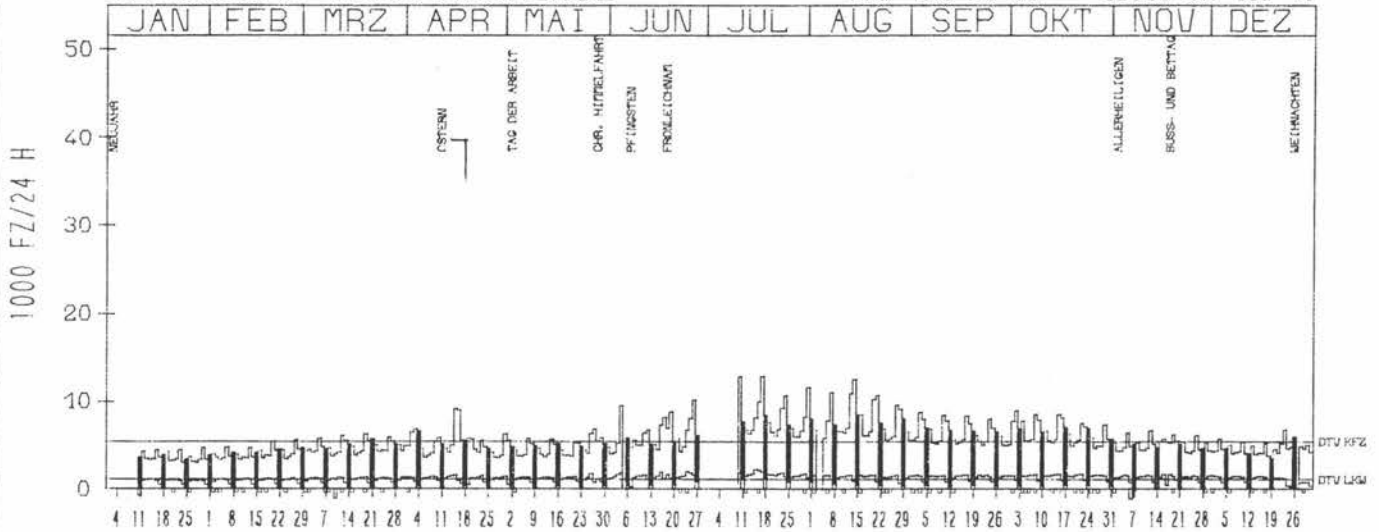
ZST: OWSCHLAG  
NR.: 1523 1 107

LAND: SCHLESWIG-HOLSTEIN  
STRASSE: A 7  
KM: 131.9  
NETZKNOTEN:


RICHTUNG NÖRD

DTV KFZ 5490  
DTV LKW 1121 = 20.79 %  
MAX TAG MO-FR 10974 FR 13. 8.  
MAX TAG SO+FEI 9048 FR 16. 4.  
MAX TAG MO-SO 12886 SA 10. 7.

TÄGLICHE VERKEHRSMENGE



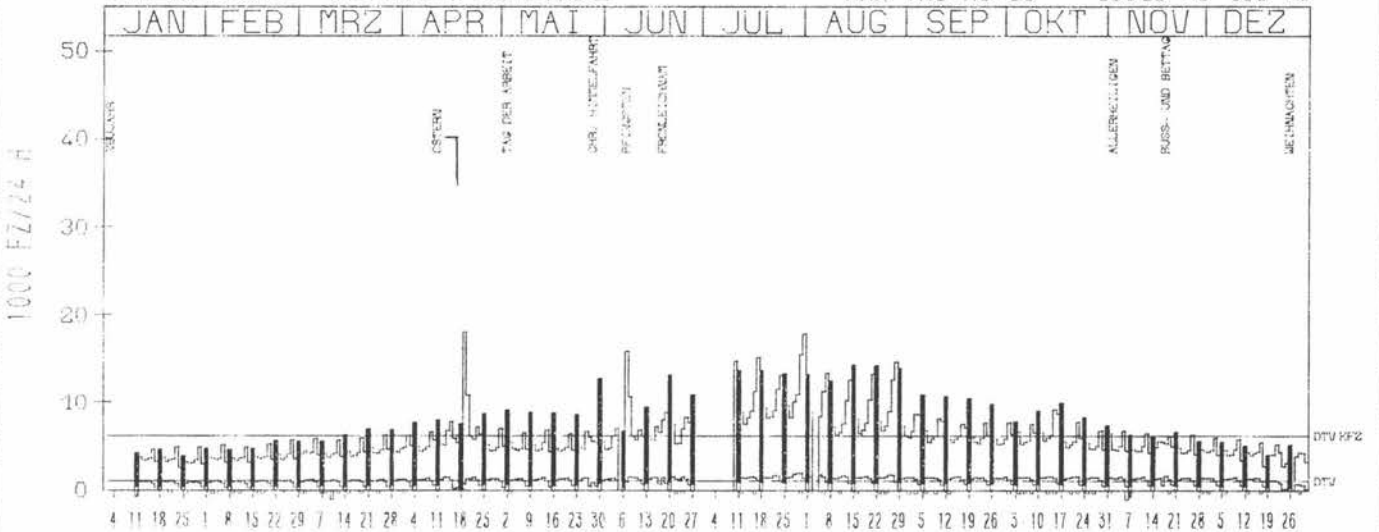
VERKEHRSMENGEN 15-19 UHR




RICHTUNG SÜED

DTV KFZ 6212  
DTV LKW 1033 = 16.63 %  
MAX TAG MO-FR 12631 FR 27. 8.  
MAX TAG SO+FEI 18023 MO 19. 4.  
MAX TAG MO-SO 18023 MO 19. 4.

TÄGLICHE VERKEHRSMENGE



VERKEHRSMENGEN 15-19 UHR



# JAHRESGANGLINIEN 1976

04

ZST: EINFELD  
NR.: 1825 1 106

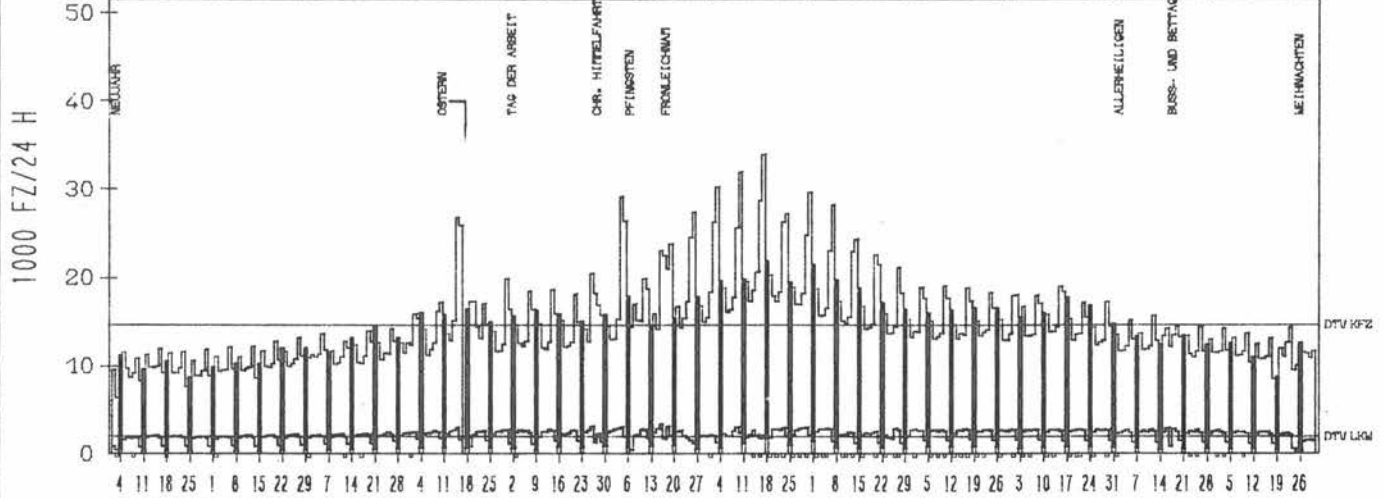
LAND: SCHLESWIG-HOLSTEIN  
STRASSE: A 7  
KM: 93,1  
NETZKNOTEN:

## RICHTUNG NÖRD

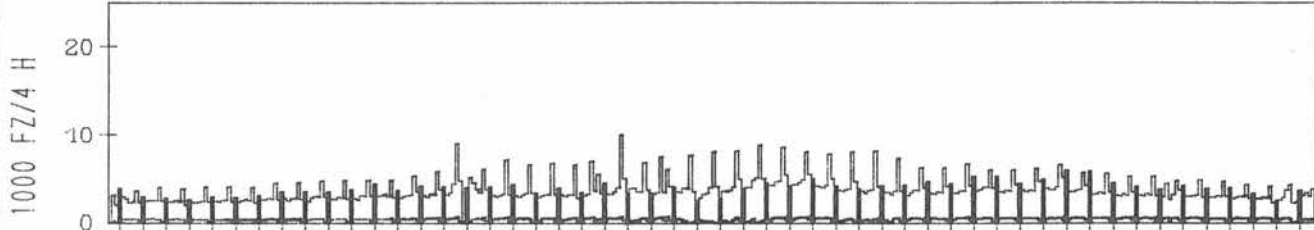
DTV KFZ 14639  
DTV LKW 1951 = 13,33 %  
MAX TAG MO-FR 29085 FR 4,6  
MAX TAG SO+FEI 25869 FR 16,4  
MAX TAG MO-SO 33913 SA 17,7

### TÄGLICHE VERKEHRSMENGE

JAN | FEB | MRZ | APR | MAI | JUN | JUL | AUG | SEP | OKT | NOV | DEZ



### VERKEHRSMENGEN 15-19 UHR

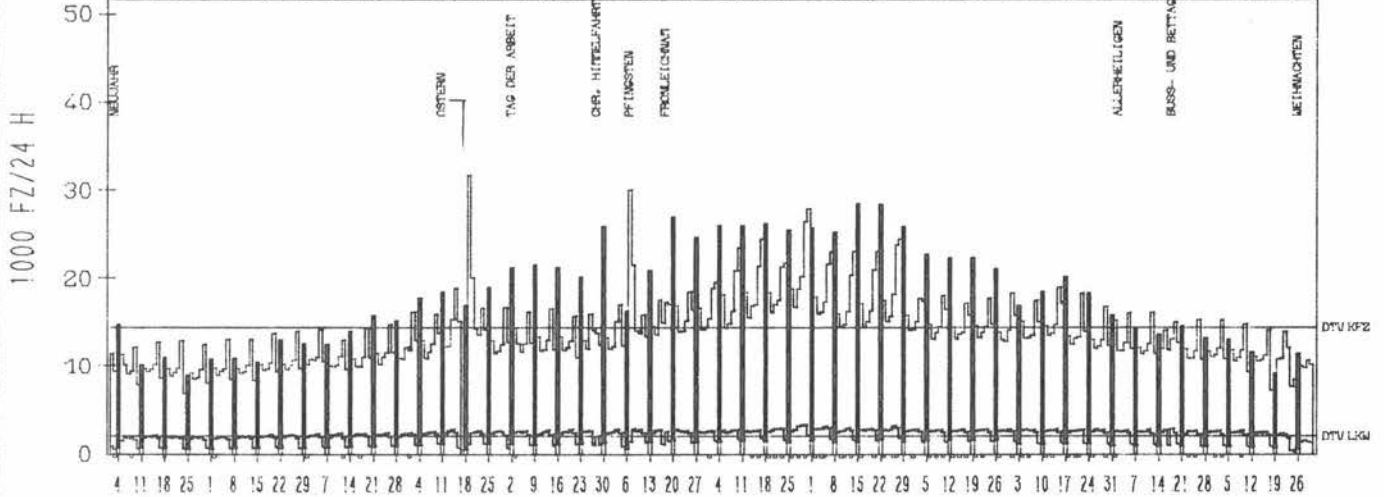


## RICHTUNG SÜED

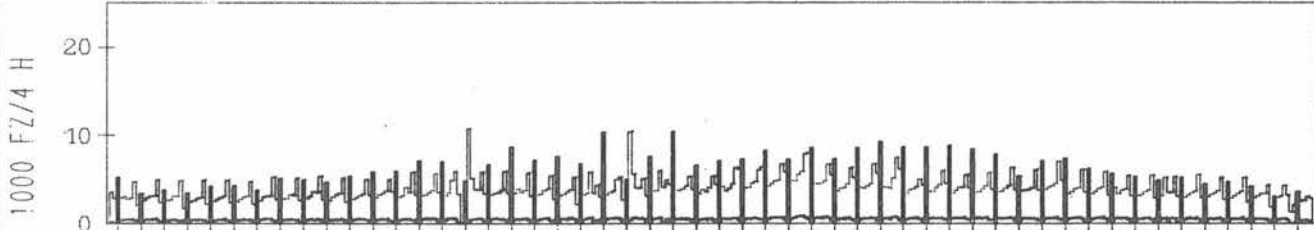
DTV KFZ 14382  
DTV LKW 2013 = 14,00 %  
MAX TAG MO-FR 21596 FR 6,8  
MAX TAG SO+FEI 31692 MO 19,4  
MAX TAG MO-SO 31692 MO 19,4

### TÄGLICHE VERKEHRSMENGE

JAN | FEB | MRZ | APR | MAI | JUN | JUL | AUG | SEP | OKT | NOV | DEZ



### VERKEHRSMENGEN 15-19 UHR



# JAHRESGANGLINIEN 1976

05

ZST: QUICKBORN  
NR.: 2225 1 103

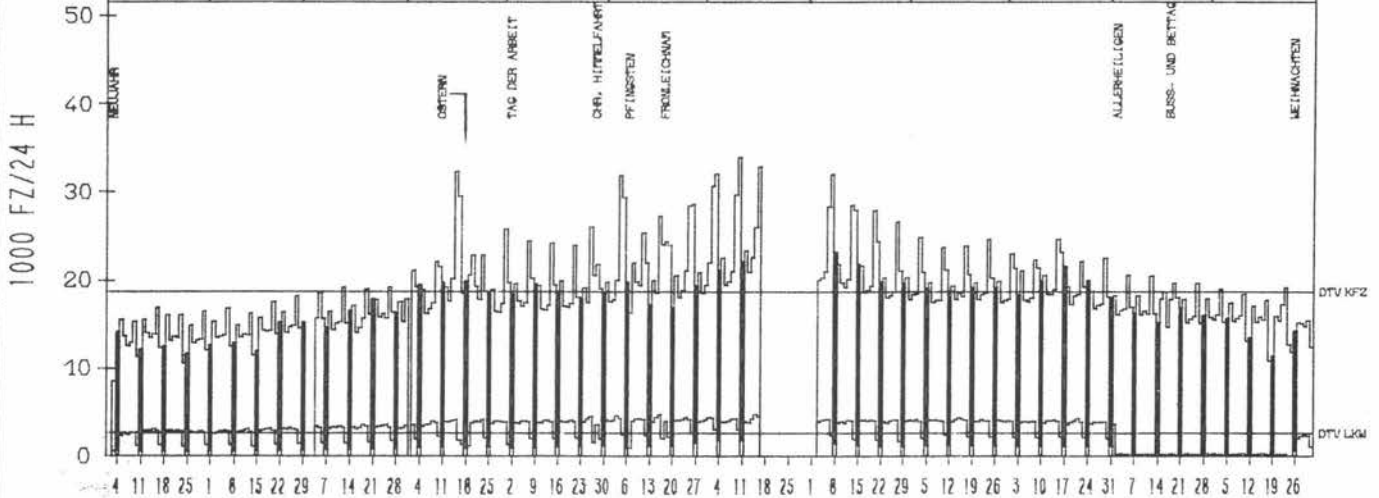
LAND: SCHLESWIG-HOLSTEIN  
STRASSE: A 7  
KM: 48,7  
NETZKNOTEN:

## RICHTUNG NORD

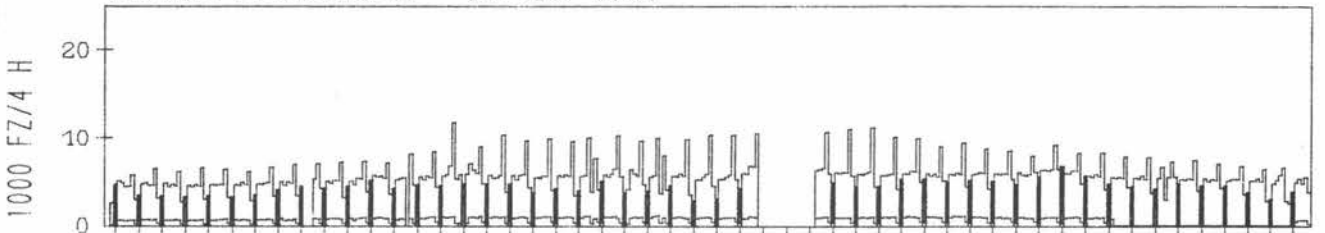
DTV KFZ 18670  
DTV LKW 2628 = 14,08 %  
MAX TAG MO-FR 32907 FR 16,7 %  
MAX TAG SO+FEI 29573 FR 16,4 %  
MAX TAG MO-SO 33921 SA 10,7 %

### TAEGLICHE VERKEHRSMENGE

JAN FEB MRZ APR MAI JUN JUL AUG SEP OKT NOV DEZ



### VERKEHRSMENGEN 15-19 UHR

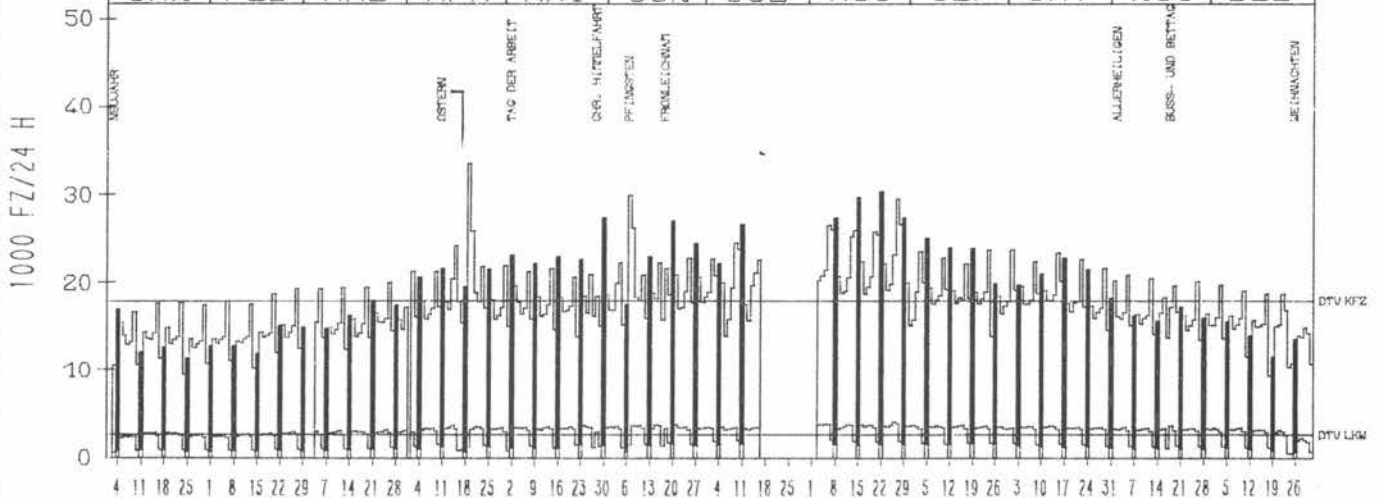


## RICHTUNG SUED


DTV KFZ 17850  
DTV LKW 2602 = 14,57 %  
MAX TAG MO-FR 29532 FR 27,8 %  
MAX TAG SO+FEI 33550 MO 19,4 %  
MAX TAG MO-SO 33550 MO 19,4 %

### TAEGLICHE VERKEHRSMENGE

JAN FEB MRZ APR MAI JUN JUL AUG SEP OKT NOV DEZ



### VERKEHRSMENGEN 15-19 UHR





# JAHRESGANGLINIEN 1976

06

ZST: KUPFERMUEHLE  
 NR.: 1122 1 134

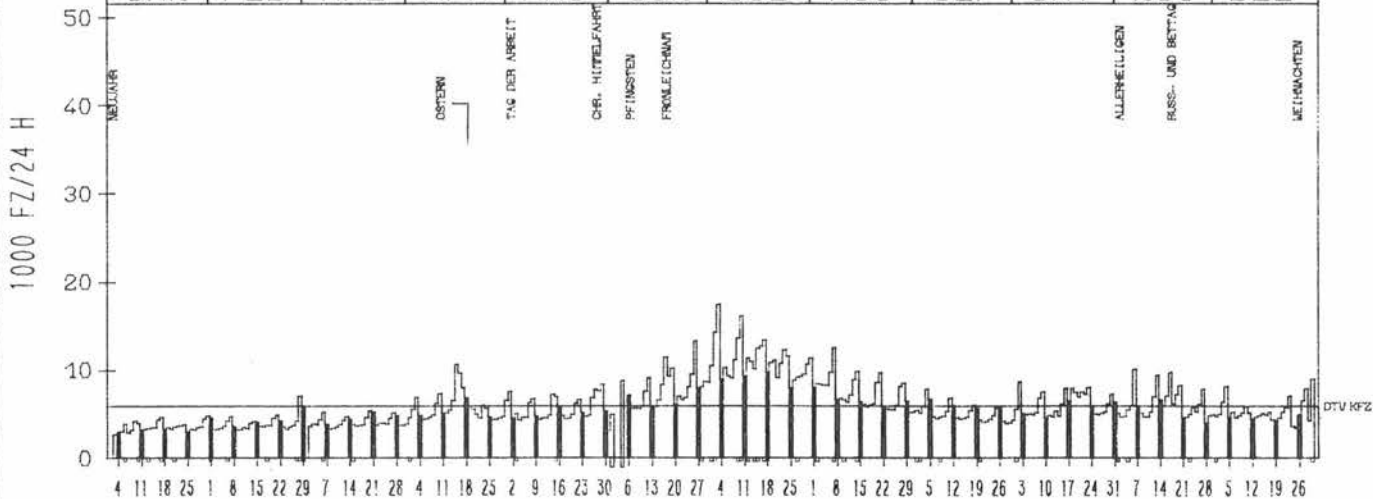
LAND: SCHLESWIG-HOLSTEIN  
 STRASSE: A 205  
 KM: 192,5  
 NETZKNOTEN:

## RICHTUNG NÖRD

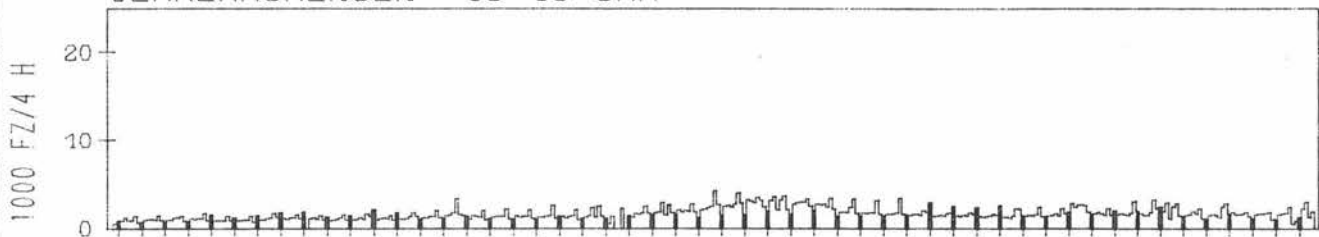
DTV KFZ 5996  
 MAX TAG MO-FR 12748 FR 16 7  
 MAX TAG SO+FEI 11437 DO 17 6  
 MAX TAG MO-SO 17486 SA 3 7

### TÄGLICHE VERKEHRSMENGE

JAN	FEB	MRZ	APR	MAI	JUN	JUL	AUG	SEP	OKT	NOV	DEZ
-----	-----	-----	-----	-----	-----	-----	-----	-----	-----	-----	-----



### VERKEHRSMENGEN 15-19 UHR

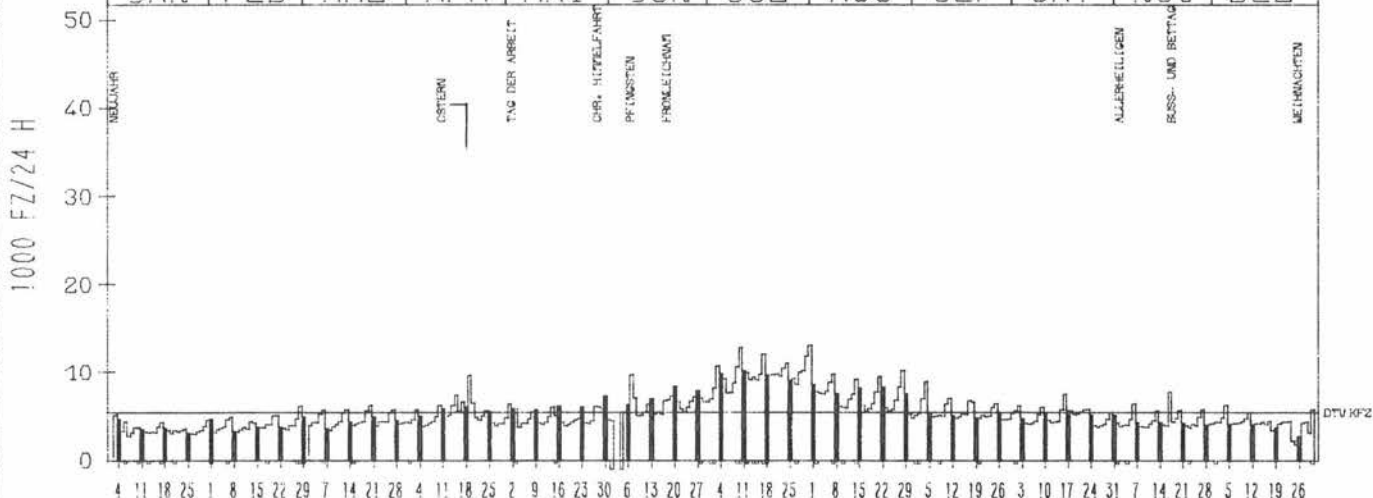


## RICHTUNG SÜED

DTV KFZ 5437  
 MAX TAG MO-FR 11889 FR 30 7  
 MAX TAG SO+FEI 10120 SO 11 7  
 MAX TAG MO-SO 13058 SA 31 7

### TÄGLICHE VERKEHRSMENGE

JAN	FEB	MRZ	APR	MAI	JUN	JUL	AUG	SEP	OKT	NOV	DEZ
-----	-----	-----	-----	-----	-----	-----	-----	-----	-----	-----	-----



### VERKEHRSMENGEN 15-19 UHR



# JAHRESGANGLINIEN 1976

07

ZST: RUMÖHR  
NR.: 1726 1 104

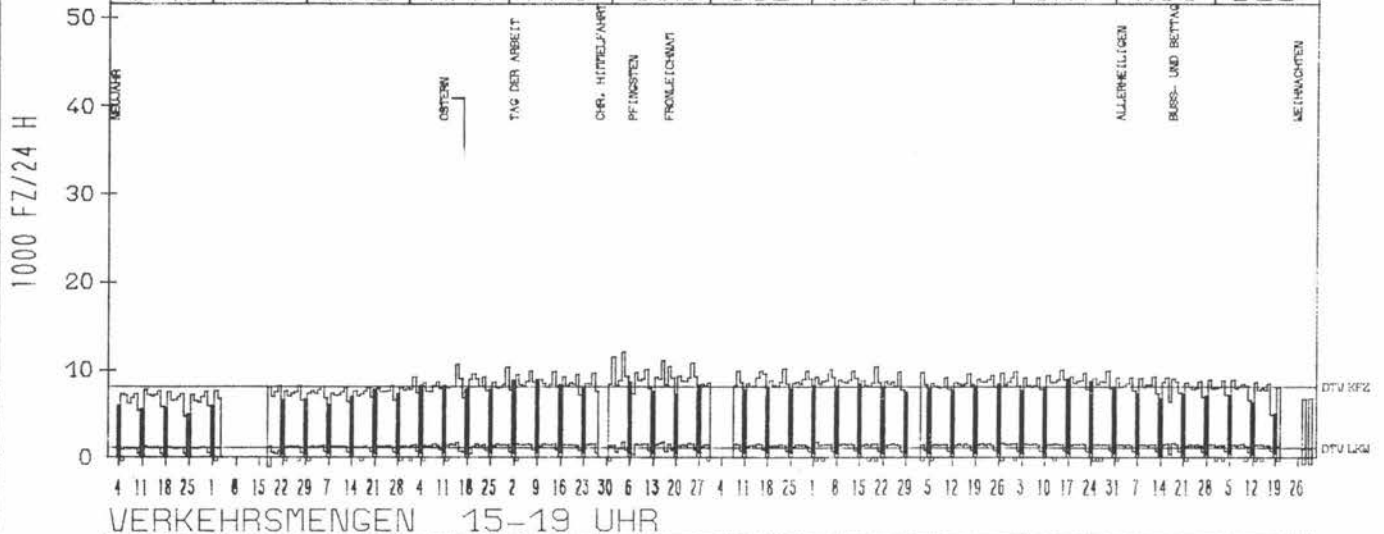
LAND: SCHLESWIG-HOLSTEIN  
STRASSE: A 215  
KM: 12,5  
NETZKNOTEN:

## RICHTUNG NÖRD

DTV KFZ 8142  
DTV LKW 1127 = 13,84 %  
MAX TAG MO-FR 12039 FR 4,6  
MAX TAG SO+FEI 8965 SO 17,10  
MAX TAG MO-SO 12039 FR 4,6

### TÄGLICHE VERKEHRSMENGE

JAN	FEB	MRZ	APR	MAI	JUN	JUL	AUG	SEP	OKT	NOV	DEZ
-----	-----	-----	-----	-----	-----	-----	-----	-----	-----	-----	-----


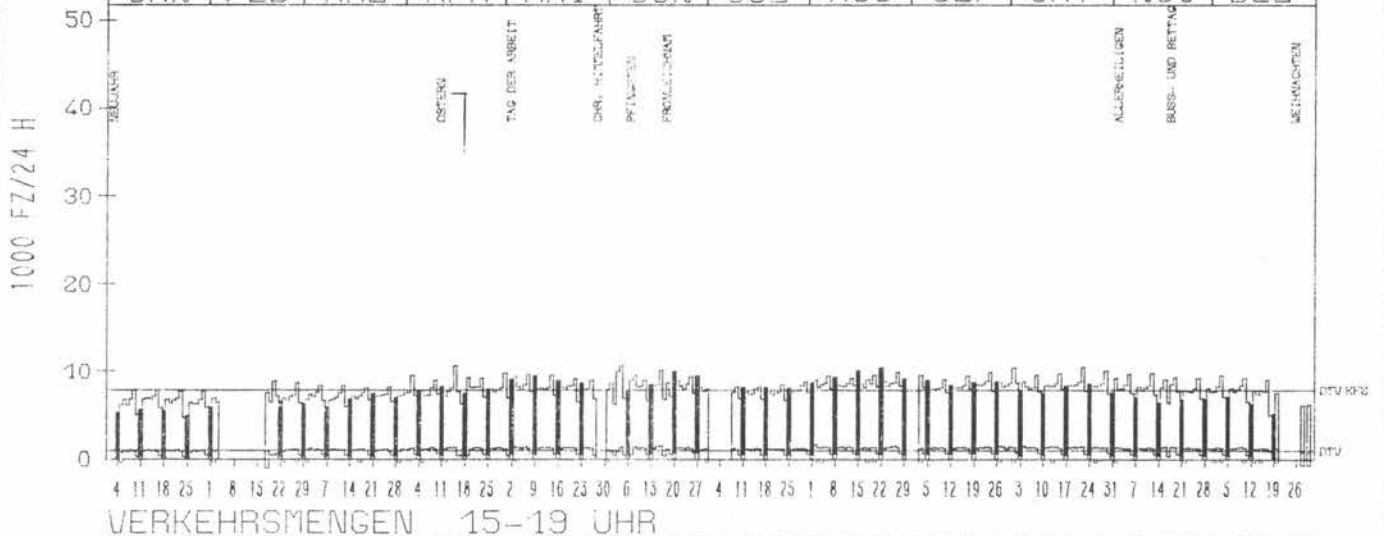


## RICHTUNG SÜED

DTV KFZ 7866  
DTV LKW 955 = 12,14 %  
MAX TAG MO-FR 10601 FR 4,6  
MAX TAG SO+FEI 10374 SO 22,8  
MAX TAG MO-SO 10601 FR 4,6

### TÄGLICHE VERKEHRSMENGE

JAN	FEB	MRZ	APR	MAI	JUN	JUL	AUG	SEP	OKT	NOV	DEZ
-----	-----	-----	-----	-----	-----	-----	-----	-----	-----	-----	-----



# JAHRESGANGLINIEN 1976

08

ZST: HÖLDORF

LAND:  
STRASSE:  
KM:  
NETZKNOTEN:

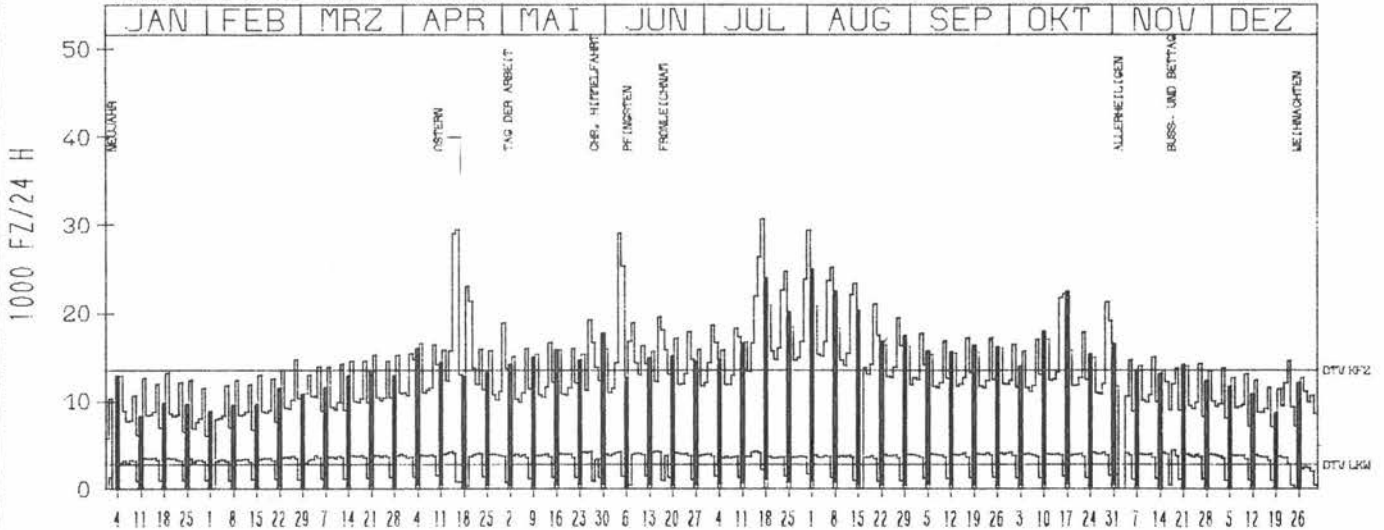
NIEDERSACHSEN  
A 1  
186,6

NR.: 3414 3 309

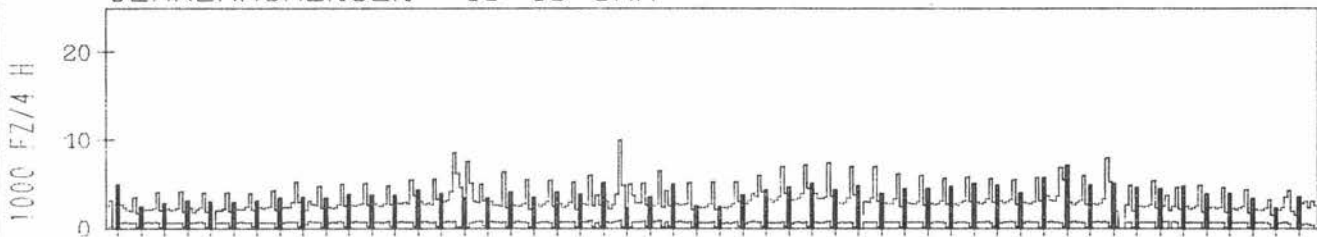
RICHTUNG NÖRD

DTV KFZ 13508  
DTV LKW 2808 = 20,79 %  
MAX TAG MO-FR 29065 FR 4,6 %  
MAX TAG SO+FEI 29485 FR 16,4 %  
MAX TAG MO-SO 30591 SA 17,7 %

TÄGLICHE VERKEHRSMENGE



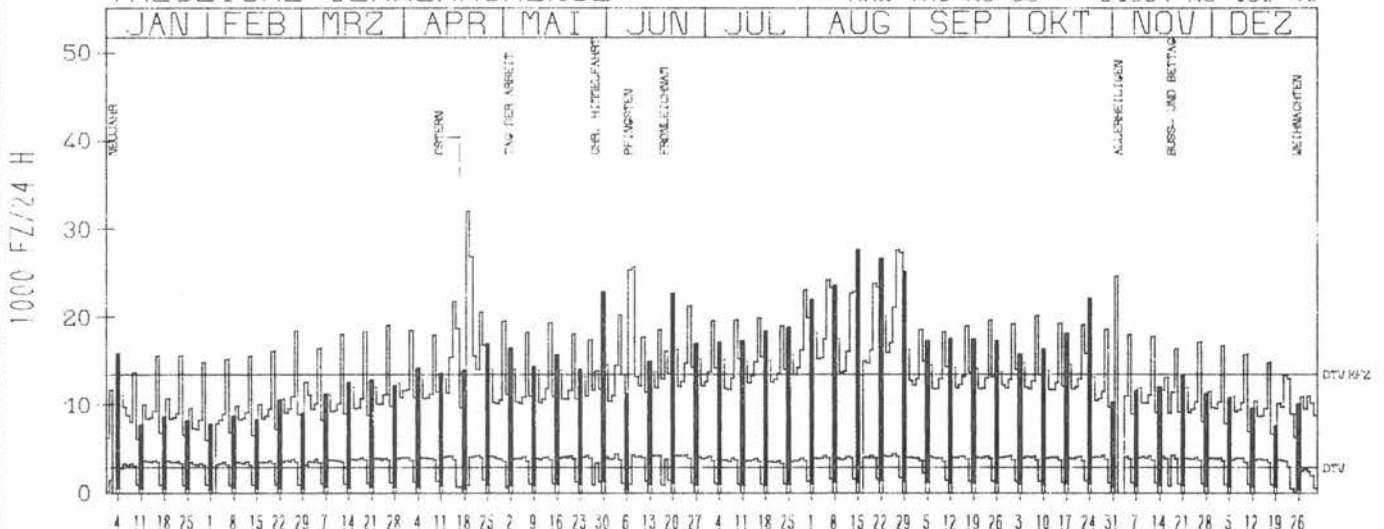
VERKEHRSMENGEN 15-19 UHR




RICHTUNG SÜED

DTV KFZ 13444  
DTV LKW 2887 = 21,47 %  
MAX TAG MO-FR 27608 FR 27,8 %  
MAX TAG SO+FEI 31967 MO 19,4 %  
MAX TAG MO-SO 31967 MO 19,4 %

TÄGLICHE VERKEHRSMENGE



VERKEHRSMENGEN 15-19 UHR



# JAHRESGANGLINIEN 1976

09

ZST: LAUENAU  
 NR.: 3722 3 305

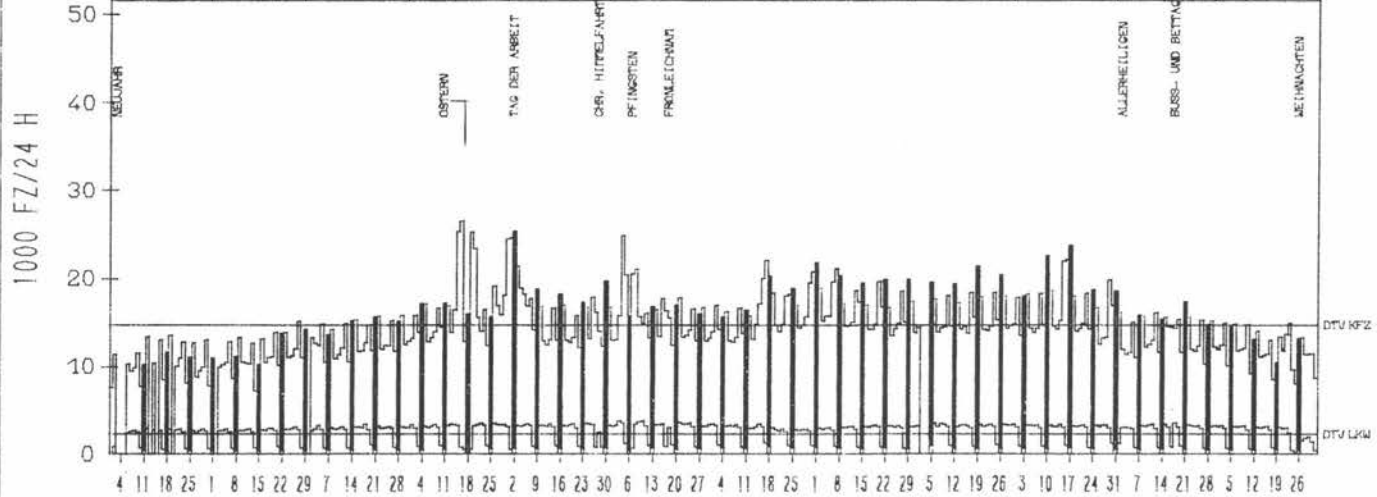
LAND: NIEDERSACHSEN  
 STRASSE: A 2  
 KM: 258,3  
 NETZKNOTEN:

## RICHTUNG OST

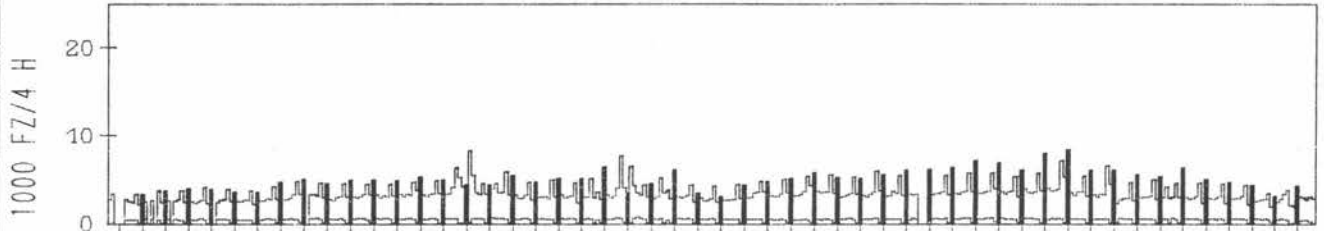
DTV KFZ 14685  
 DTV LKW 2320 = 15,80 %  
 MAX TAG MO-FR 24887 FR 4,6 %  
 MAX TAG SO+FEI 26526 FR 16,4 %  
 MAX TAG MO-SO 26526 FR 16,4 %

### TAEGLICHE VERKEHRSMENGE

JAN | FEB | MRZ | APR | MAI | JUN | JUL | AUG | SEP | OKT | NOV | DEZ



### VERKEHRSMENGEN 15-19 UHR

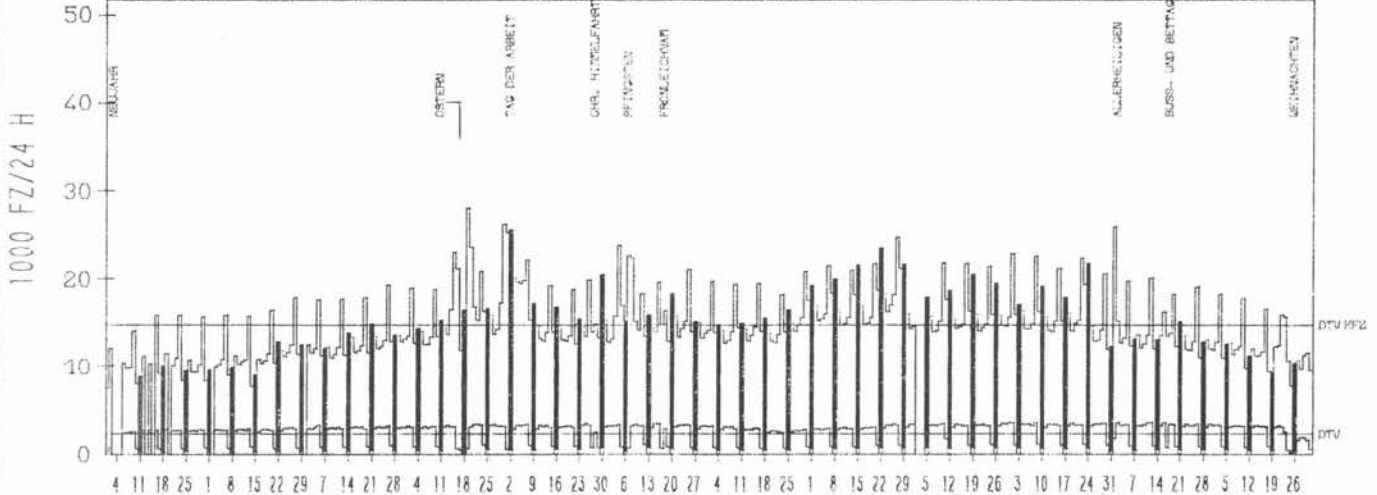


## RICHTUNG WEST


DTV KFZ 14719  
 DTV LKW 2292 = 15,57 %  
 MAX TAG MO-FR 25837 MO 1,11 %  
 MAX TAG SO+FEI 28045 MO 19,4 %  
 MAX TAG MO-SO 28045 MO 19,4 %

### TAEGLICHE VERKEHRSMENGE

JAN | FEB | MRZ | APR | MAI | JUN | JUL | AUG | SEP | OKT | NOV | DEZ



### VERKEHRSMENGEN 15-19 UHR



# JAHRESGANGLINIEN 1976

10

ZST: BISPINGEN

LAND:  
STRASSE:  
KM:  
NETZKNOTEN:

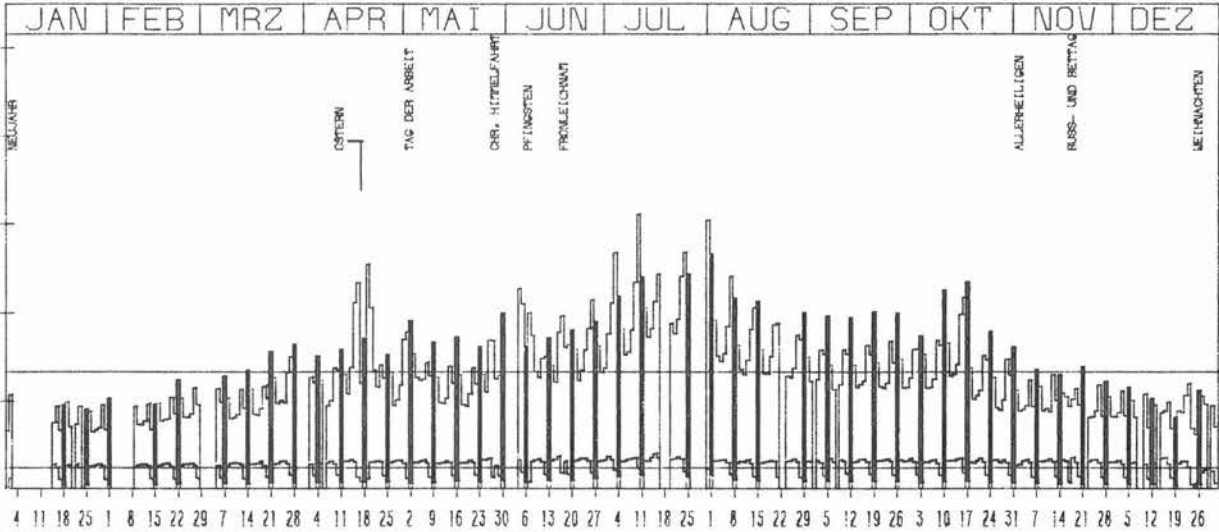
NIEDERSACHSEN  
A 7  
45.8

NR.: 2924 3 301

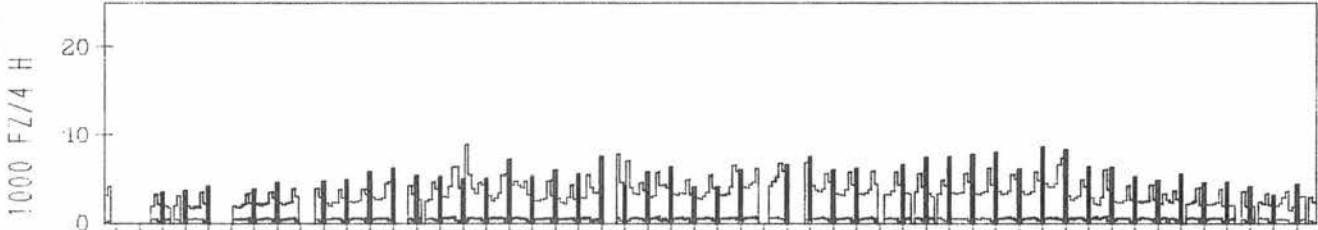
## RICHTUNG NÖRD

DTV KFZ 13287  
DTV LKW 2400 = 18.06 %  
MAX TAG MO-FR 24379 FR 16. 7.  
MAX TAG SO+FEI 26655 SO 1. 8.  
MAX TAG MO-SO 31096 SA 10. 7.

### TÄGLICHE VERKEHRSMENGE



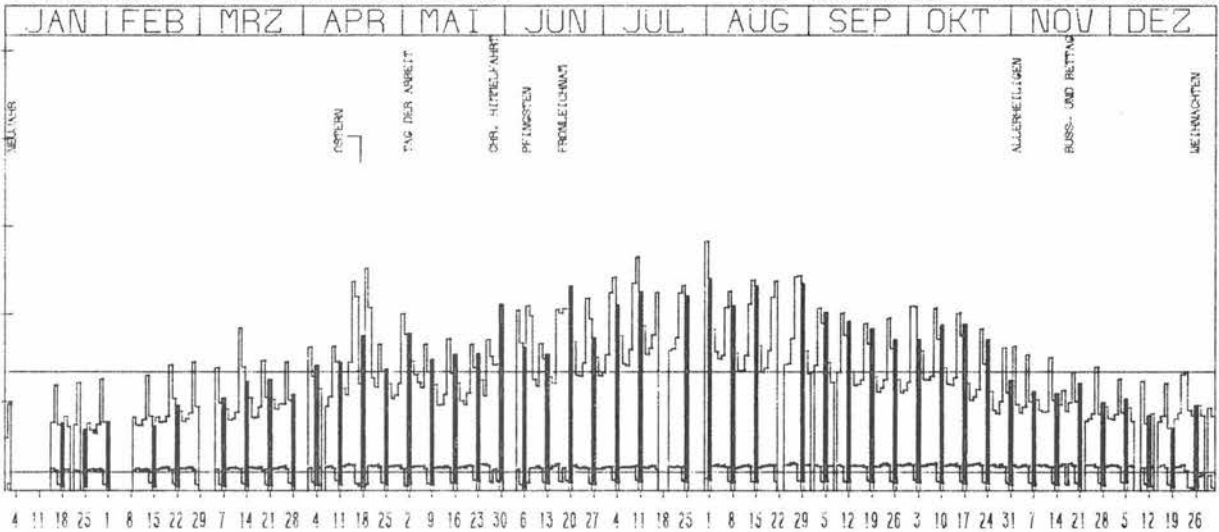
### VERKEHRSMENGEN 15-19 UHR



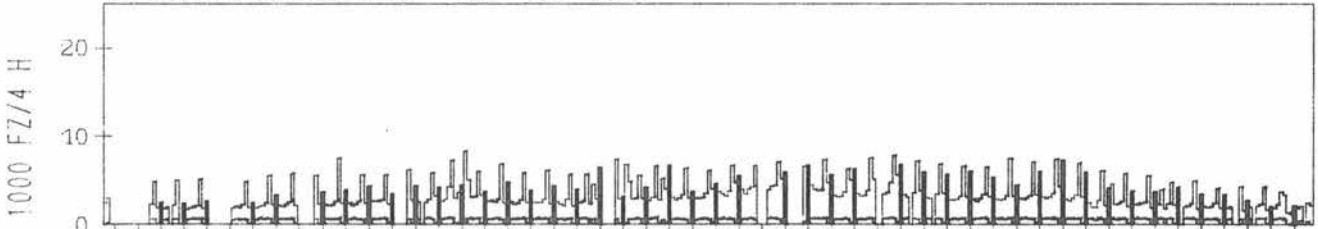
## RICHTUNG SÜED

DTV KFZ 13434  
DTV LKW 2010 = 14.96 %  
MAX TAG MO-FR 24302 FR 27. 8.  
MAX TAG SO+FEI 25241 MO 19. 4.  
MAX TAG MO-SO 28261 SA 31. 7.

### TÄGLICHE VERKEHRSMENGE



### VERKEHRSMENGEN 15-19 UHR



# JAHRESGANGLINIEN 1976

ZST: BERKHÖF

LAND: NIEDERSACHSEN

NR.: 3324 3 304

STRASSE: A 7

KM: 115,7

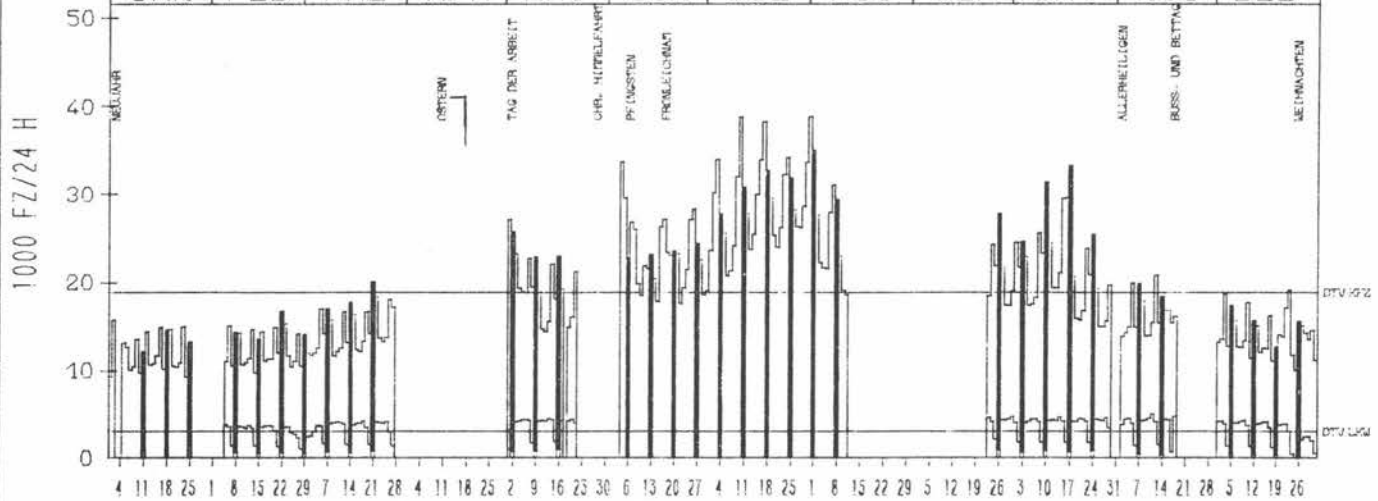
NETZKNOTEN:

## RICHTUNG NÖRD

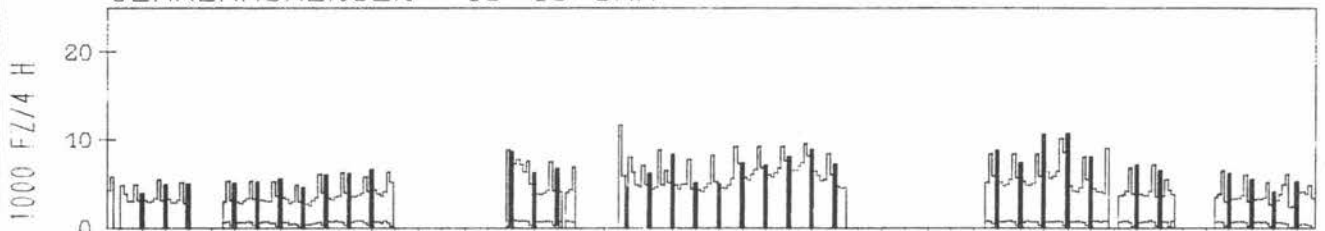
DTV KFZ	18905
DTV LKW	3079 = 16,29 %
MAX TAG MO-FR	33853 FR 16,7 %
MAX TAG SO+FEI	34943 SO 1,8 %
MAX TAG MO-SO	38780 SA 31,7 %

### TÄGLICHE VERKEHRSMENGE

JAN | FEB | MRZ | APR | MAI | JUN | JUL | AUG | SEP | OKT | NOV | DEZ



### VERKEHRSMENGEN 15-19 UHR

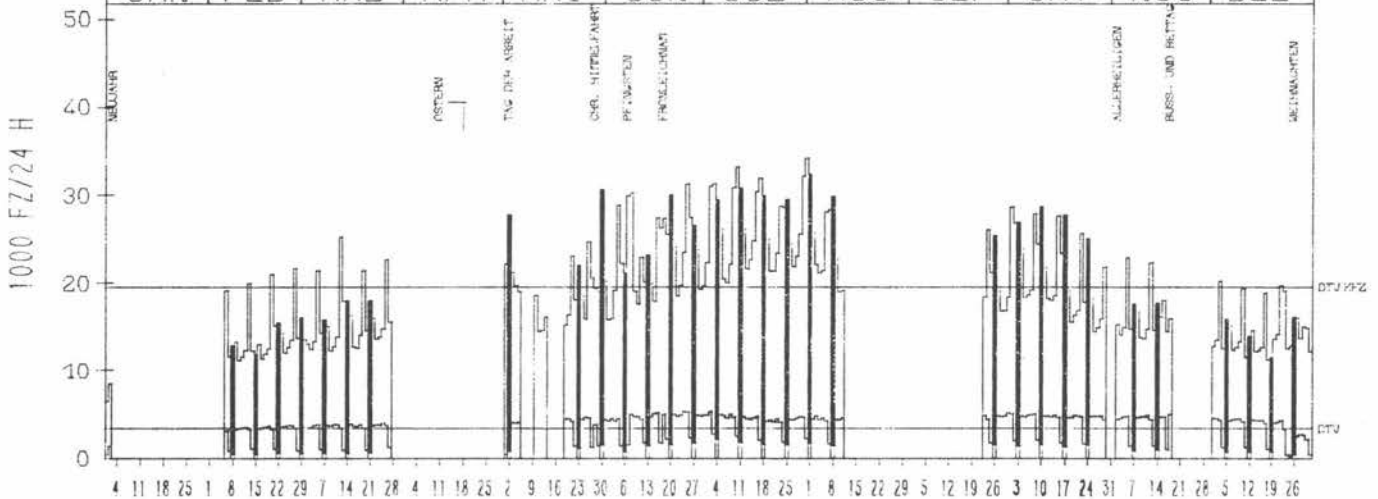


## RICHTUNG SÜED


DTV KFZ	19556
DTV LKW	3358 = 17,17 %
MAX TAG MO-FR	32133 FR 30,7 %
MAX TAG SO+FEI	32279 SO 1,6 %
MAX TAG MO-SO	34148 SA 31,7 %

### TÄGLICHE VERKEHRSMENGE

JAN | FEB | MRZ | APR | MAI | JUN | JUL | AUG | SEP | OKT | NOV | DEZ



### VERKEHRSMENGEN 15-19 UHR





# JAHRESGANGLINIEN 1976

12

ZST: VERDEN

LAND: NIEDERSACHSEN

NR.: 3120 3 303

STRASSE: A 27

KM: 34,0

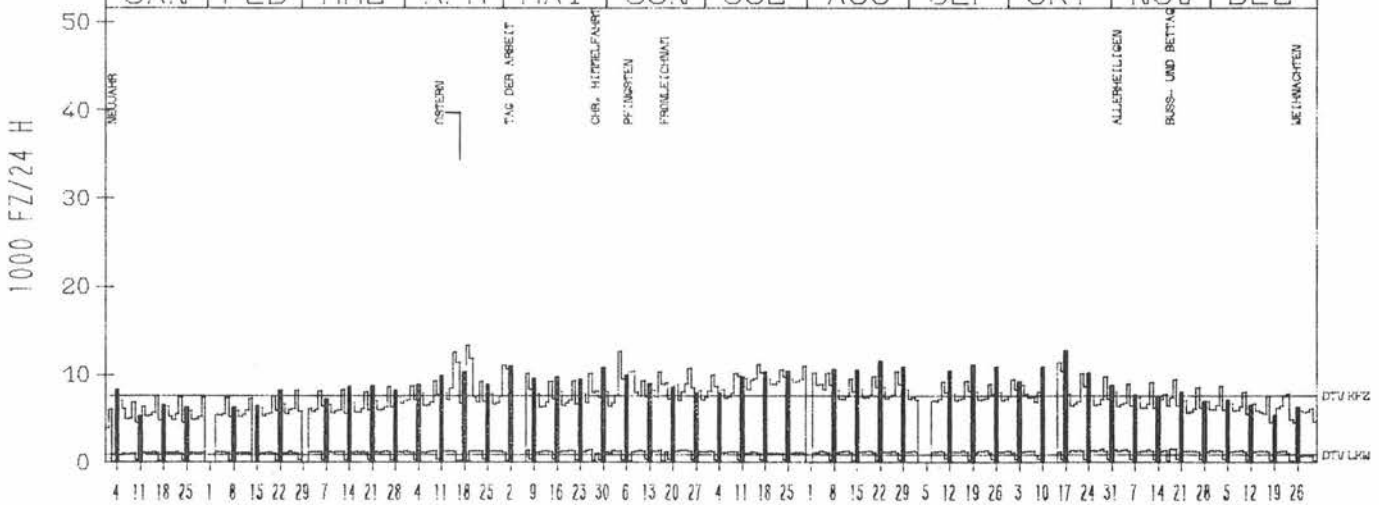
NETZKNOTEN:

RICHTUNG NÖRD

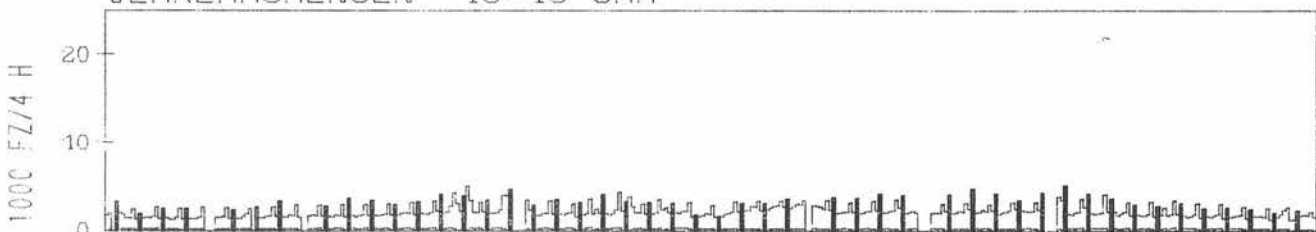
DTV KFZ	7660	
DTV LKW	911	= 11,89 %
MAX TAG MO-FR	12605	FR 4, 6
MAX TAG SO+FEI	13262	MO 19, 4
MAX TAG MO-SO	13262	MO 19, 4

TAEGLICHE VERKEHRSMENGE

JAN | FEB | MRZ | APR | MAI | JUN | JUL | AUG | SEP | OKT | NOV | DEZ



VERKEHRSMENGEN 15-19 UHR

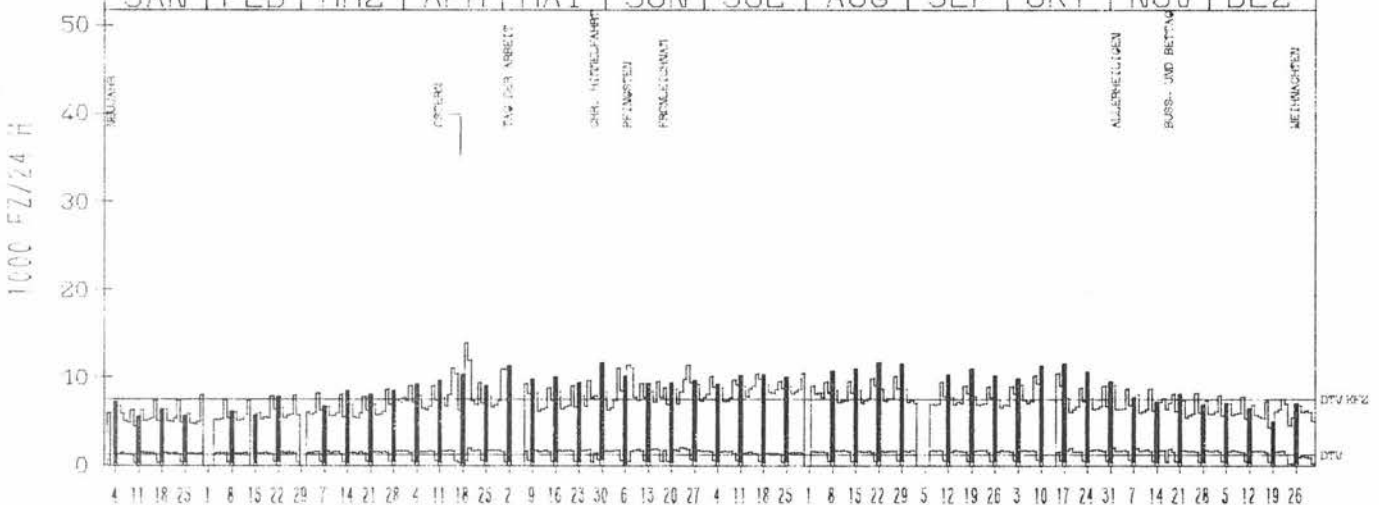


RICHTUNG SÜED


DTV KFZ	7553	
DTV LKW	1218	= 16,13 %
MAX TAG MO-FR	11341	FR 25, 6
MAX TAG SO+FEI	13876	MO 19, 4
MAX TAG MO-SO	13876	MO 19, 4

TAEGLICHE VERKEHRSMENGE

JAN | FEB | MRZ | APR | MAI | JUN | JUL | AUG | SEP | OKT | NOV | DEZ



VERKEHRSMENGEN 15-19 UHR





# JAHRESGANGLINIEN 1976

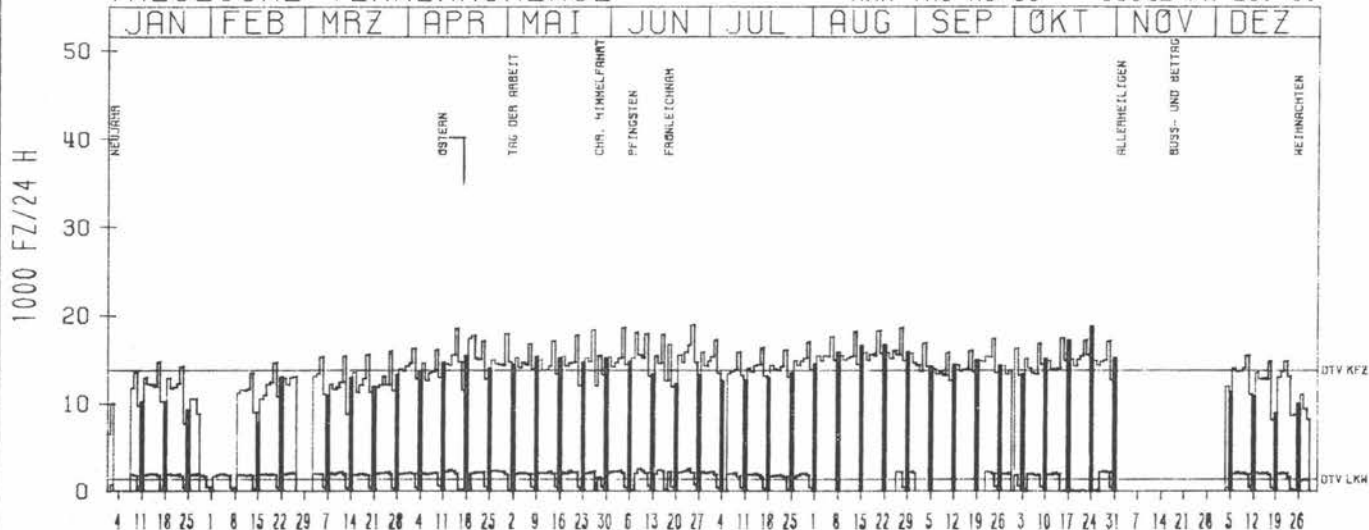
ZST: PANREPEL  
 NR.: 2919 2 402

LAND: BREMEN  
 STRASSE: A 27  
 KM: 57.2  
 NETZKNOTEN:


## RICHTUNG SUED

DTV KFZ 13830  
 DTV LKW 1412 = 10.21 %  
 MAX TAG MO-FR 18942 FR 25. 6.  
 MAX TAG SO+FEI 18755 SO 24.10.  
 MAX TAG MO-SO 18942 FR 25. 6.

### TAEGLICHE VERKEHRSMENGE



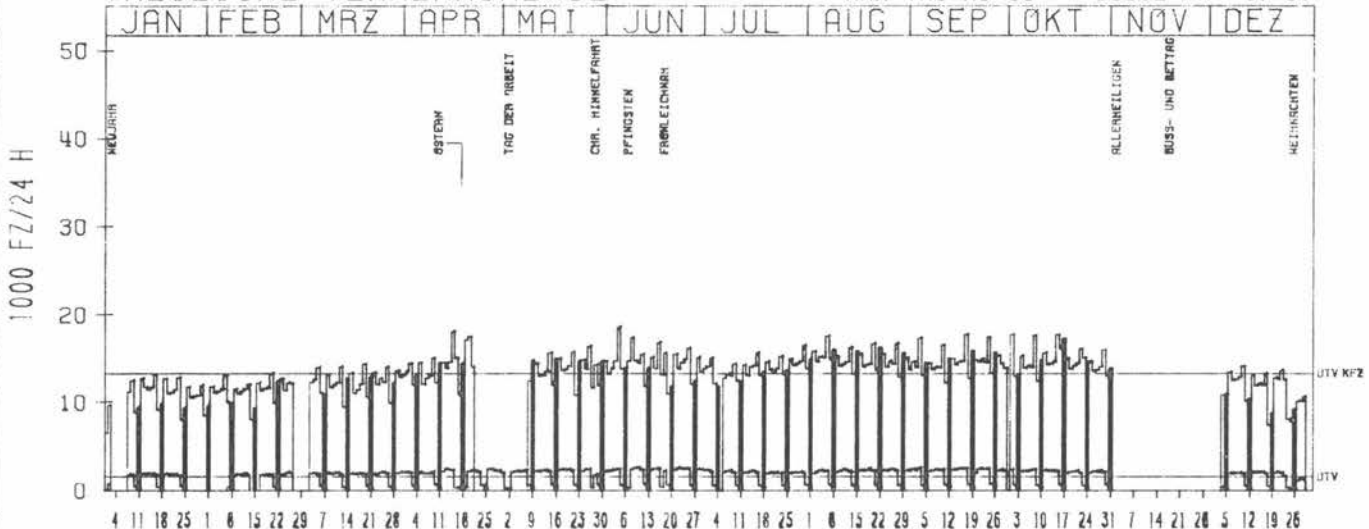
### VERKEHRSMENGEN 15-19 UHR



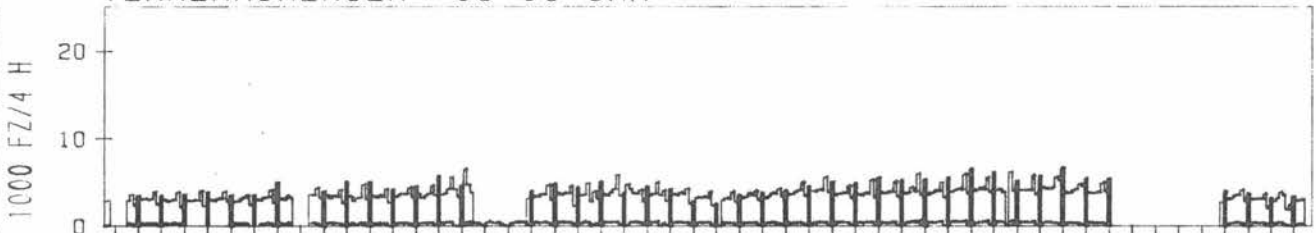
## RICHTUNG NORD

DTV KFZ 13302  
 DTV LKW 1551 = 11.66 %  
 MAX TAG MO-FR 18652 FR 4. 6.  
 MAX TAG SO+FEI 17318 SO 17.10.  
 MAX TAG MO-SO 18652 FR 4. 6.

### TAEGLICHE VERKEHRSMENGE



### VERKEHRSMENGEN 15-19 UHR



# JAHRESGANGLINIEN 1976

14

ZST: HENGSEN

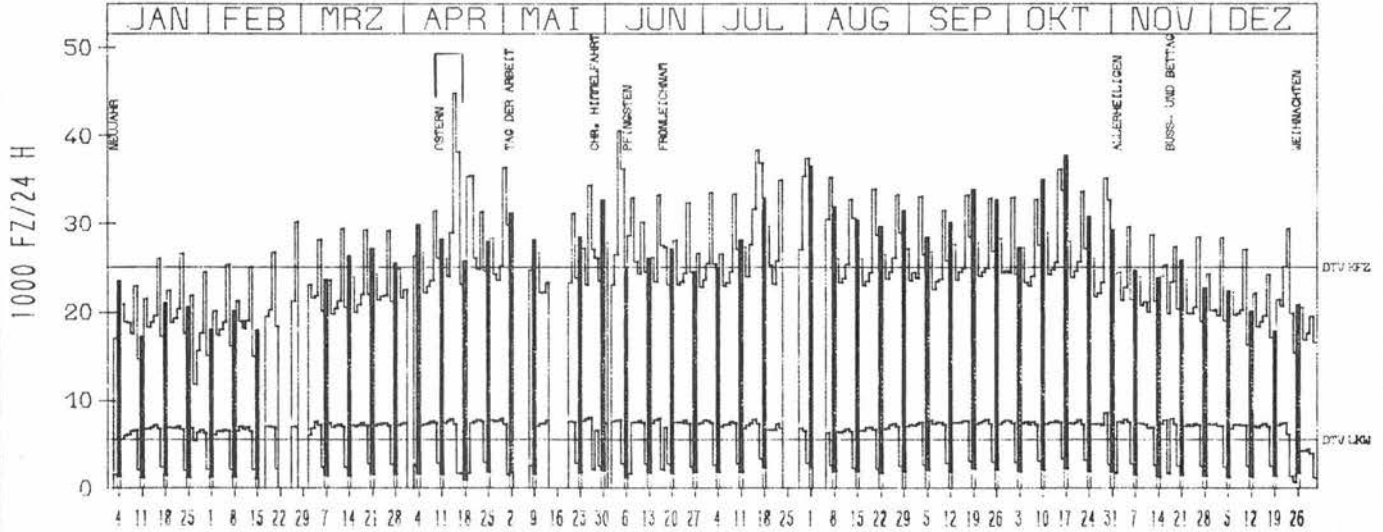
LAND: NORDRHEIN-WESTFALEN  
 STRASSE: A 1  
 KM: 73,7  
 NETZKNOTEN: \*

NR.: 4511 5 101


## RICHTUNG NÖRD

DTV KFZ 25166  
 DTV LKW 5536 = 22,00 %  
 MAX TAG MO-FR 40648 FR 4,6  
 MAX TAG SO+FEI 38163 FR 16,4  
 MAX TAG MO-SO 44850 DO 15,4

### TÄGLICHE VERKEHRSMENGE



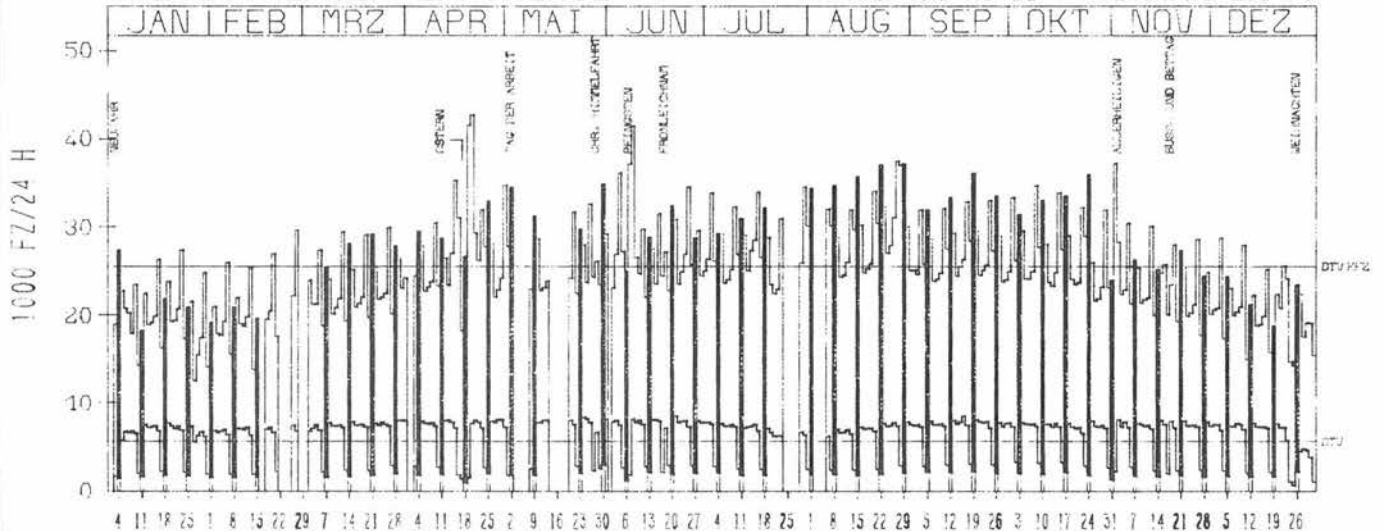
### VERKEHRSMENGEN 15-19 UHR




## RICHTUNG SÜED

DTV KFZ 25566  
 DTV LKW 5661 = 22,14 %  
 MAX TAG MO-FR 37465 FR 27,6  
 MAX TAG SO+FEI 41513 MO 19,4  
 MAX TAG MO-SO 42730 DI 20,4

### TÄGLICHE VERKEHRSMENGE



### VERKEHRSMENGEN 15-19 UHR



# JAHRESGANGLINIEN 1976

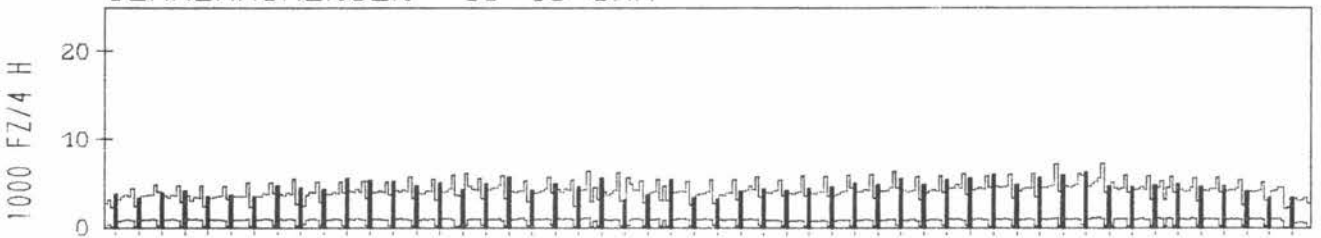
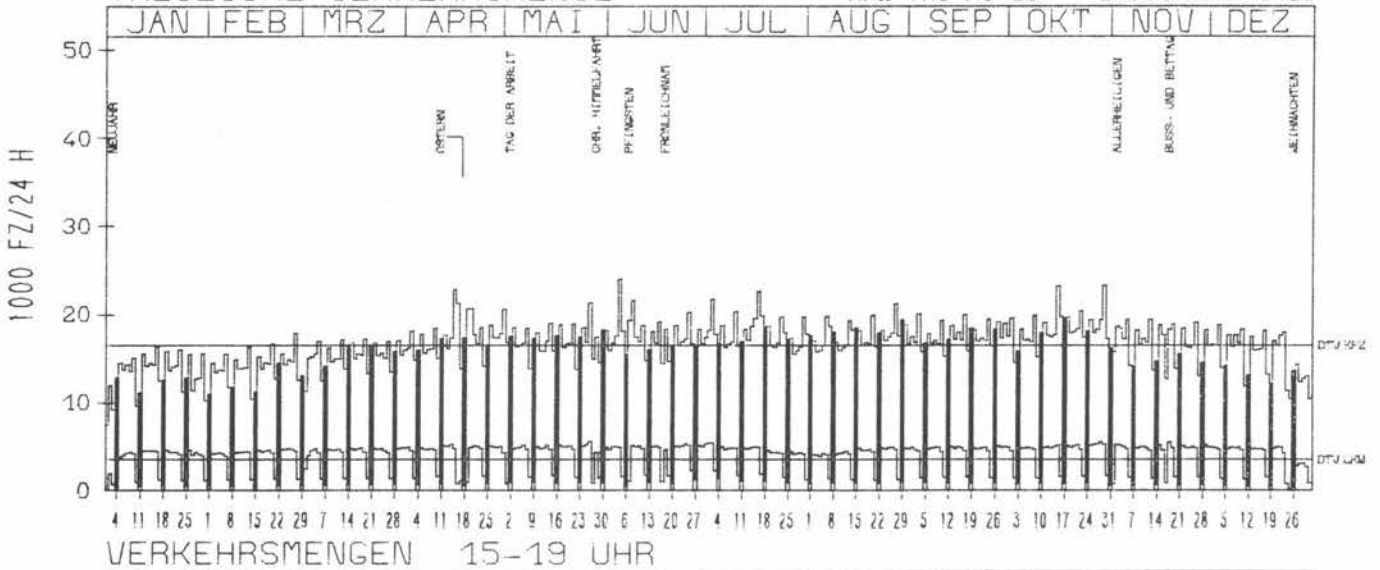
ZST: GELSENKIRCHEN-BUER  
 NR.: 4408 4 906

LAND: NORDRHEIN-WESTFALEN  
 STRASSE: A 2  
 KM: 454,8  
 NETZKNOTEN:

## RICHTUNG OST

DTV KFZ 16524  
 DTV LKW 3583 = 21,68 %  
 MAX TAG MO-FR 24051 FR 4,6  
 MAX TAG SO+FEI 21255 FR 16,4  
 MAX TAG MO-SO 24051 FR 4,6


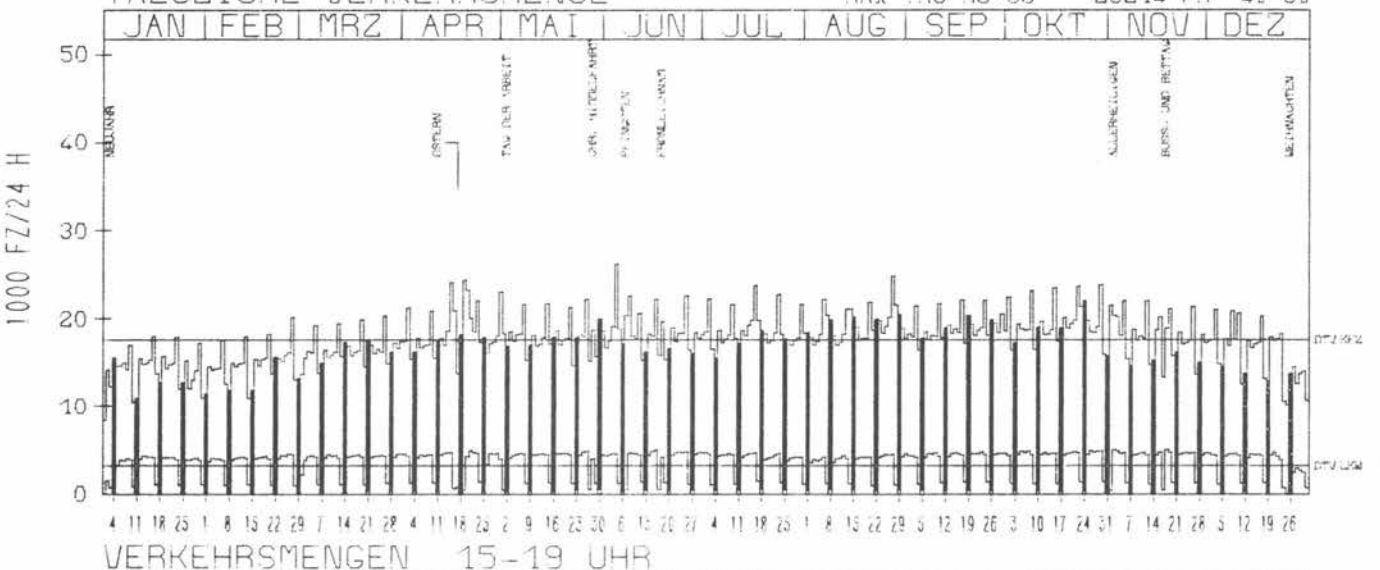
### TAEGLICHE VERKEHRSMENGE



## RICHTUNG WEST

DTV KFZ 17509  
 DTV LKW 3213 = 18,35 %  
 MAX TAG MO-FR 26214 FR 4,6  
 MAX TAG SO+FEI 24358 MO 19,4  
 MAX TAG MO-SO 26214 FR 4,6

### TAEGLICHE VERKEHRSMENGE



# JAHRESGANGLINIEN 1976

16

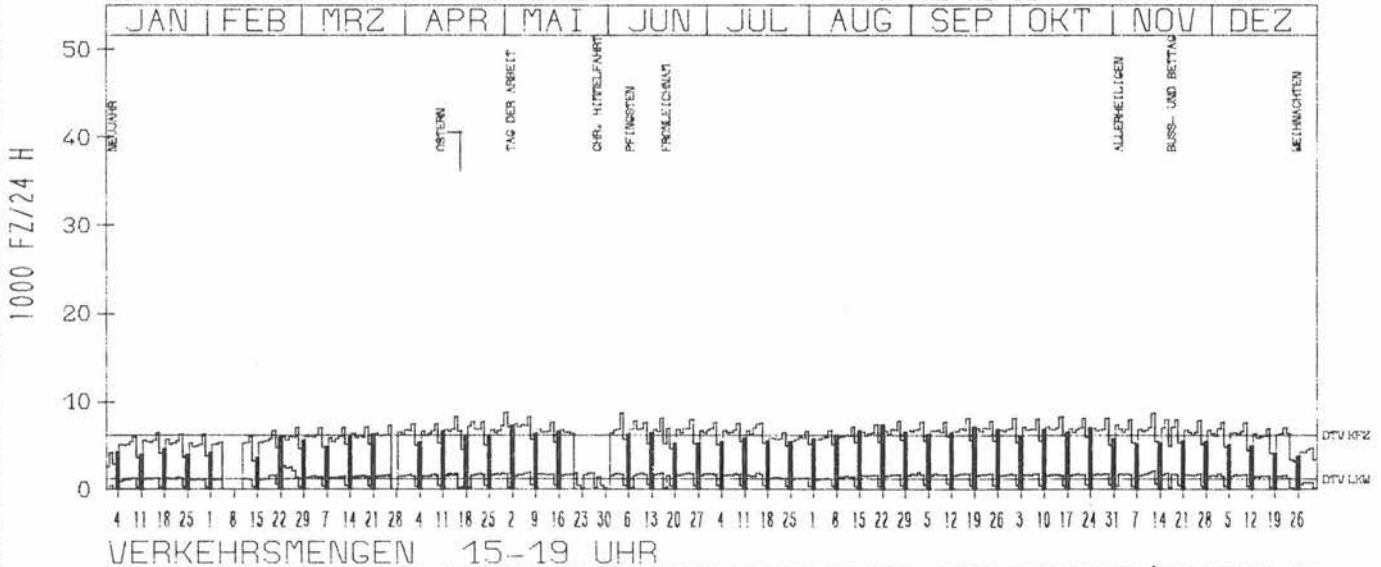
ZST: KIRCHLENGERN  
NR.: 3817 5 103

LAND: NORDRHEIN-WESTFALEN  
STRASSE: A 30  
KM: 92,5  
NETZKNOTEN:

## RICHTUNG WEST

DTV KFZ 6218  
DTV LKW 1181 = 18,99 %  
MAX TAG MO-FR 8742 FR 4,6  
MAX TAG SO+FEI 7352 MO 1,11  
MAX TAG MO-SO 8756 FR 30,4

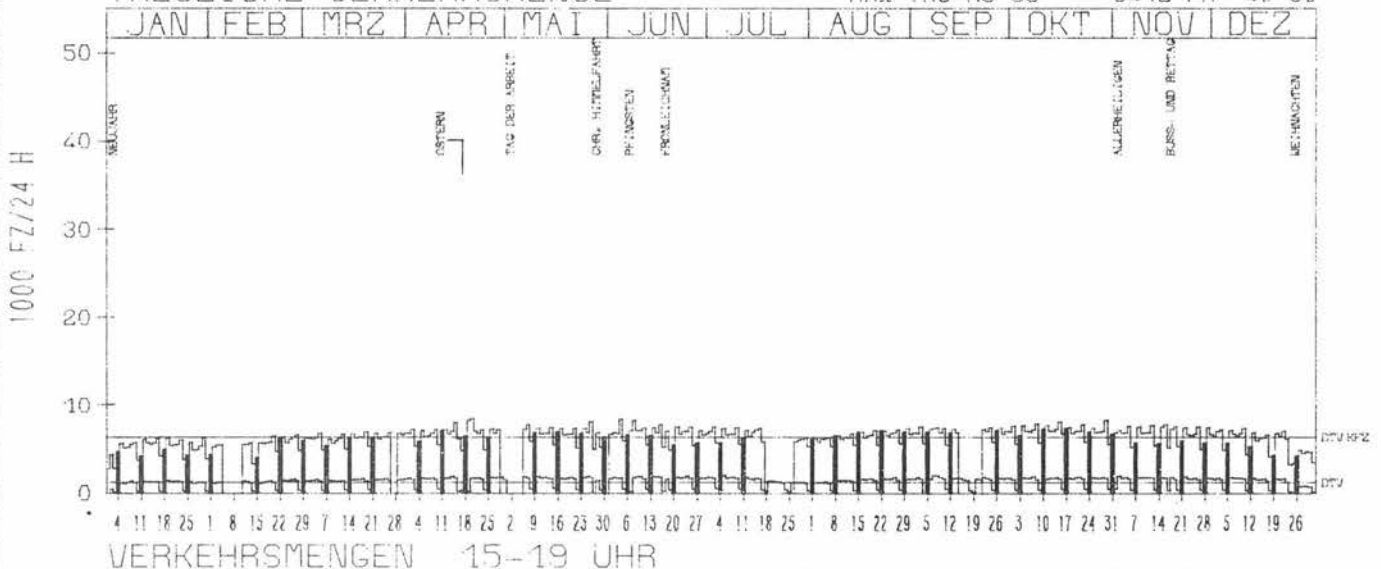
### TAEGLICHE VERKEHRSMENGE



## RICHTUNG OST

DTV KFZ 6353  
DTV LKW 1168 = 18,38 %  
MAX TAG MO-FR 8472 FR 4,6  
MAX TAG SO+FEI 8294 MO 1,94  
MAX TAG MO-SO 8472 FR 4,6

### TAEGLICHE VERKEHRSMENGE



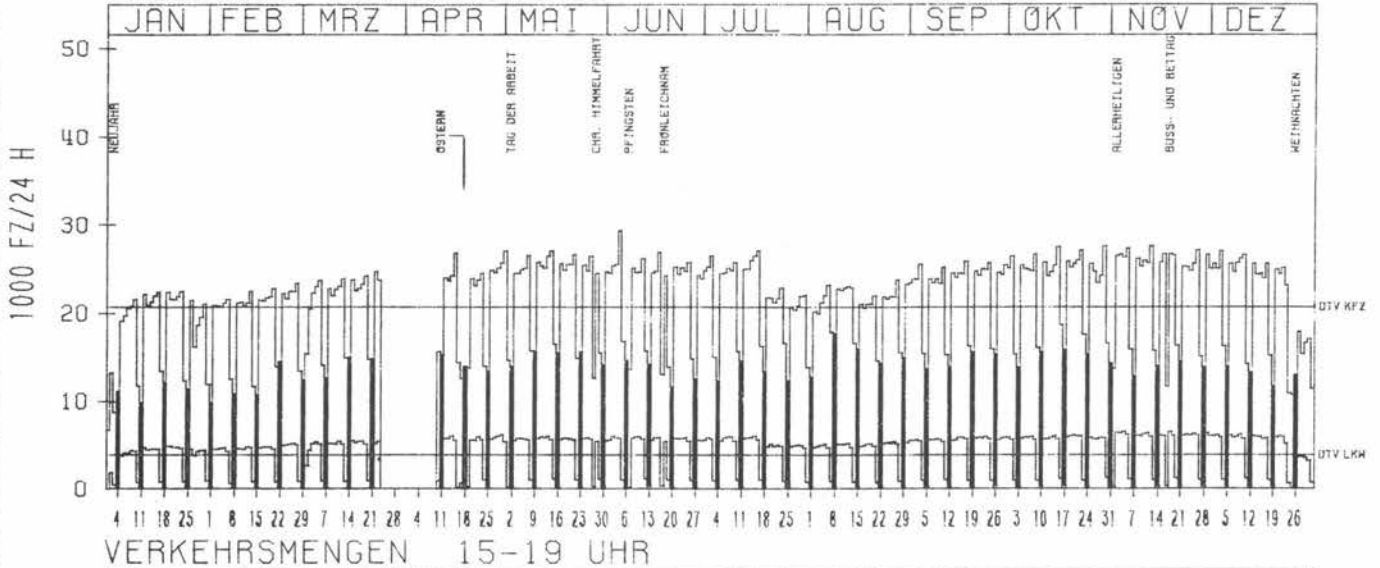
# JAHRESGANGLINIEN 1976

ZST: WANNE-EICKEL  
 NR.: 4408 4 908

LAND: NÖRDRHEIN-WESTFALEN  
 STRASSE: A 42  
 KM: 43.7  
 NETZKNOTEN:


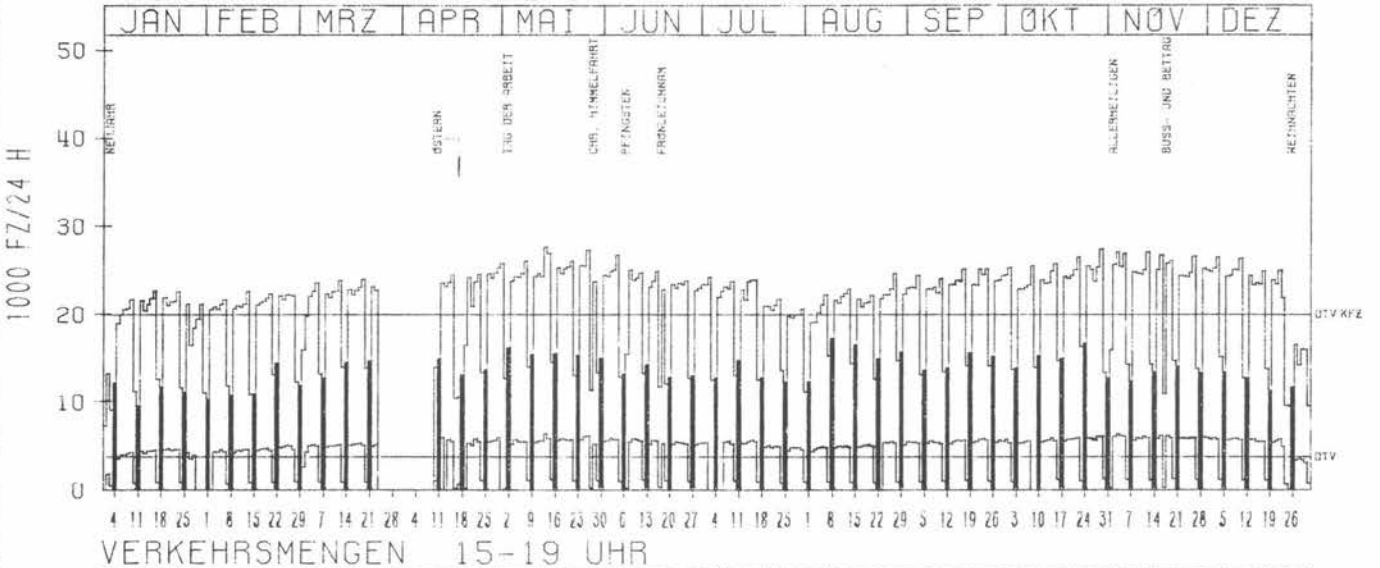
RICHTUNG OST  
 TÄGLICHE VERKEHRSMENGE

DTV KFZ 20712  
 DTV LKW 3886 = 18.76 %  
 MAX TAG MO-FR 29353 FR 4. G.  
 MAX TAG SO+FEI 17587 SO 8. 8.  
 MAX TAG MO-SO 29353 FR 4. G.



RICHTUNG WEST  
 TÄGLICHE VERKEHRSMENGE

DTV KFZ 19950  
 DTV LKW 3706 = 18.58 %  
 MAX TAG MO-FR 27624 00 13. 5.  
 MAX TAG SO+FEI 17217 SO 8. 8.  
 MAX TAG MO-SO 27624 00 13. 5.





# JAHRESGANGLINIEN 1976

18

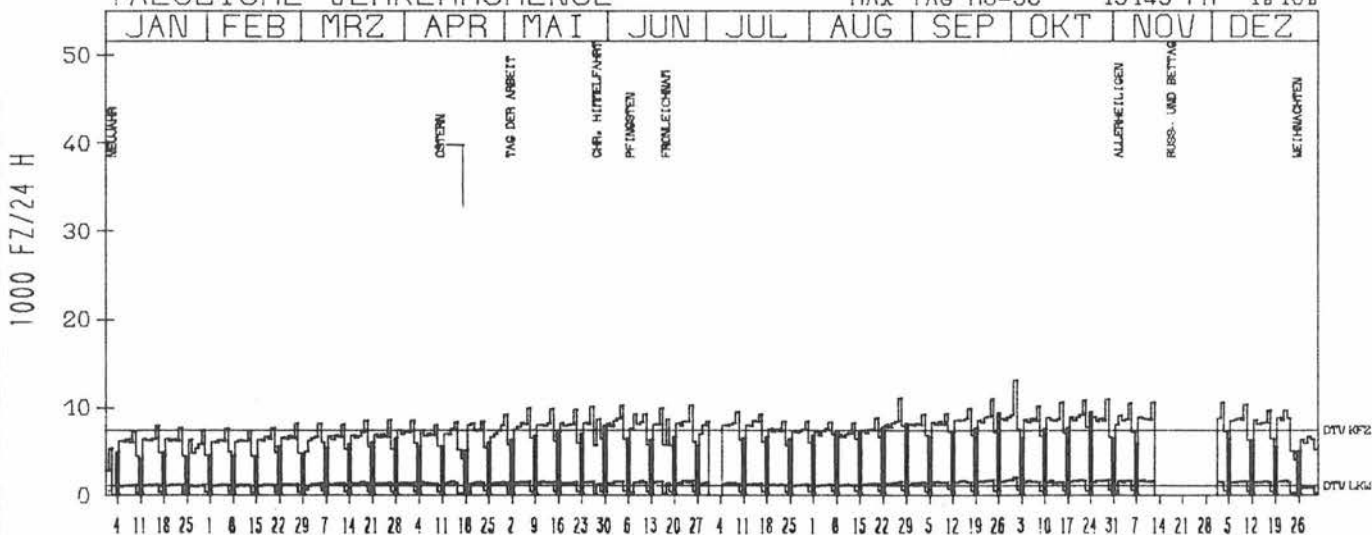
ZST: ALBACHTEN  
 NR.: 4011 5 109

LAND: NORDRHEIN-WESTFALEN  
 STRASSE: A 43  
 KM: 6.7  
 NETZKNOTEN:

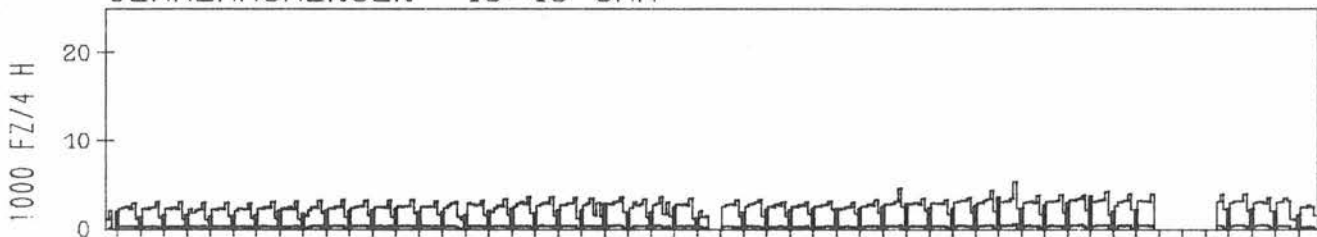
## RICHTUNG SUED

DTV KFZ 7470  
 DTV LKW 1114 = 14.91 %  
 MAX TAG MO-FR 13143 FR 1.10.0  
 MAX TAG SO+FEI 9550 SO 24.10.0  
 MAX TAG MO-SO 13143 FR 1.10.0

### TAEGLICHE VERKEHRSMENGE




### VERKEHRSMENGEN 15-19 UHR




## RICHTUNG NORD

DTV KFZ 7309  
 DTV LKW 1181 = 16.16 %  
 MAX TAG MO-FR 10073 FR 29.10.0  
 MAX TAG SO+FEI 8571 SO 24.10.0  
 MAX TAG MO-SO 10073 FR 29.10.0

### TAEGLICHE VERKEHRSMENGE



### VERKEHRSMENGEN 15-19 UHR



# JAHRESGANGLINIEN 1976

ZST: HERNE

LAND:  
STRASSE:

NORDRHEIN-WESTFALEN

NR.: 4409 5 107

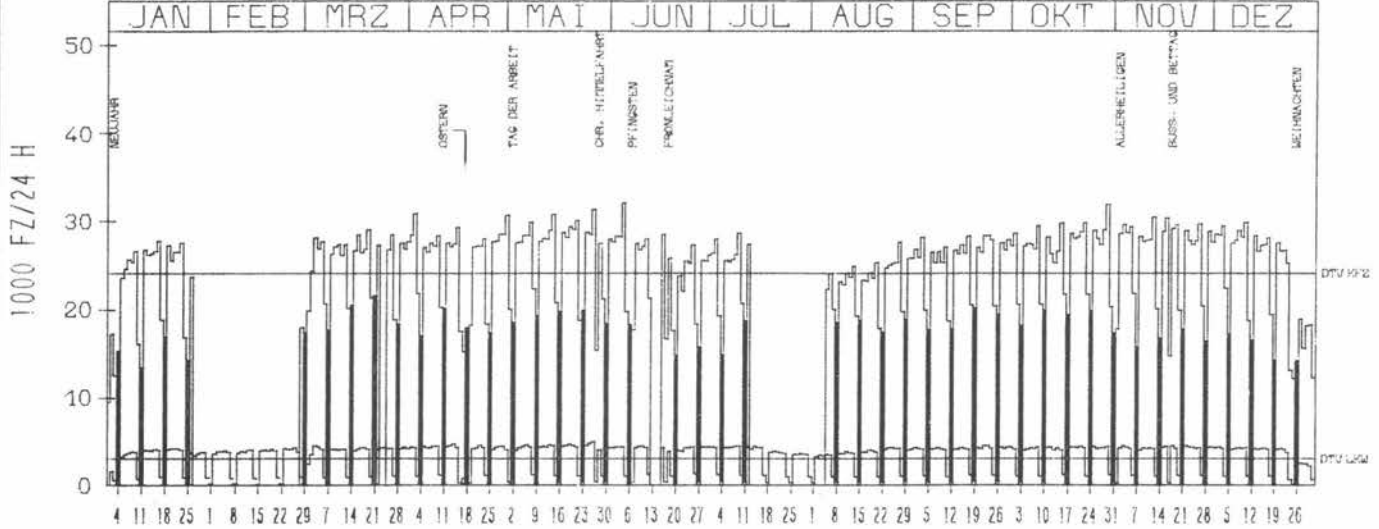
KM:  
NETZKNOTEN:

A 43  
28,8

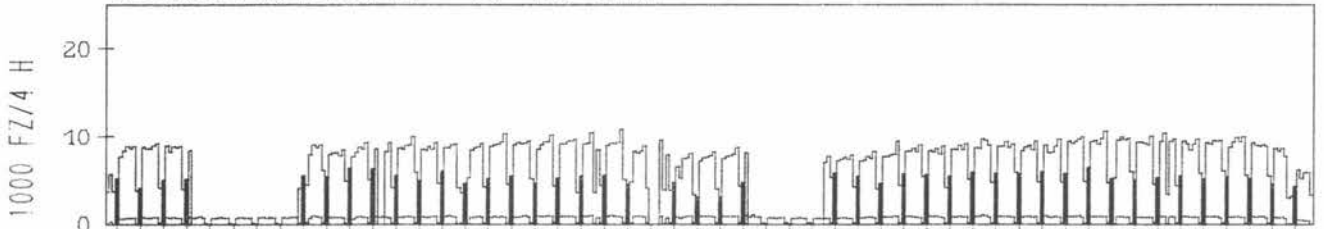
RICHTUNG NORD

DTV KFZ	24136	
DTV LKW	3029	= 12,55 %
MAX TAG MO-FR	32031	FR 4,6
MAX TAG SO+FEI	21520	SO 21,3
MAX TAG MO-SO	32031	FR 4,6

TAEGLICHE VERKEHRSMENGE



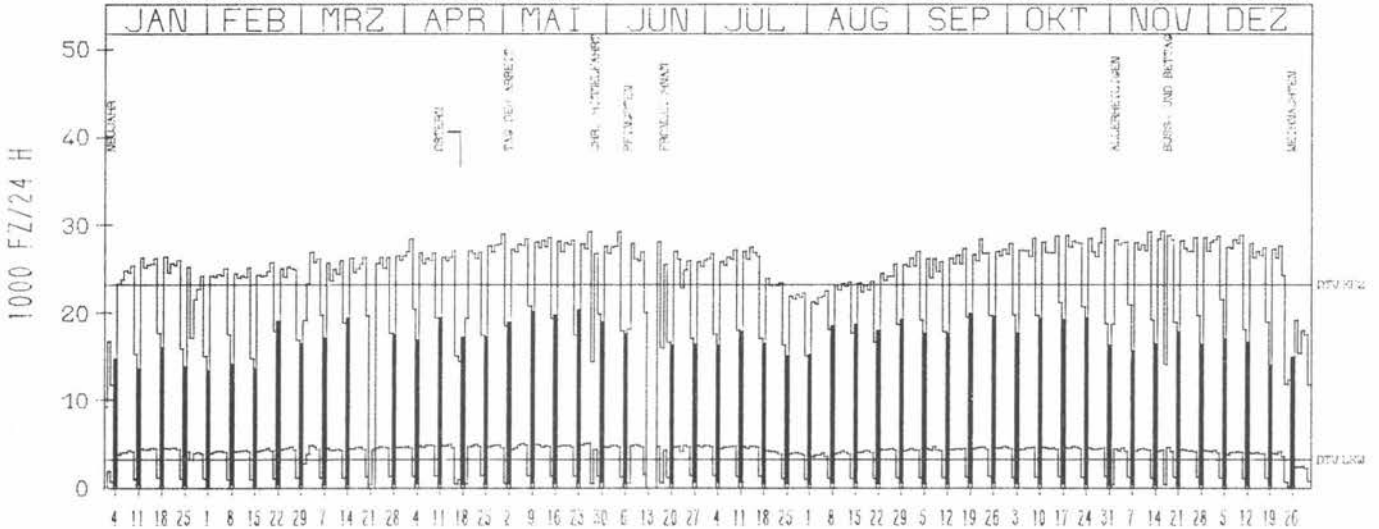
VERKEHRSMENGEN 15-19 UHR




RICHTUNG SUED

DTV KFZ	23174	
DTV LKW	3233	= 13,95 %
MAX TAG MO-FR	29586	FR 29,10
MAX TAG SO+FEI	20268	SO 23,5
MAX TAG MO-SO	29586	FR 29,10

TAEGLICHE VERKEHRSMENGE



VERKEHRSMENGEN 15-19 UHR





# JAHRESGANGLINIEN 1976

20

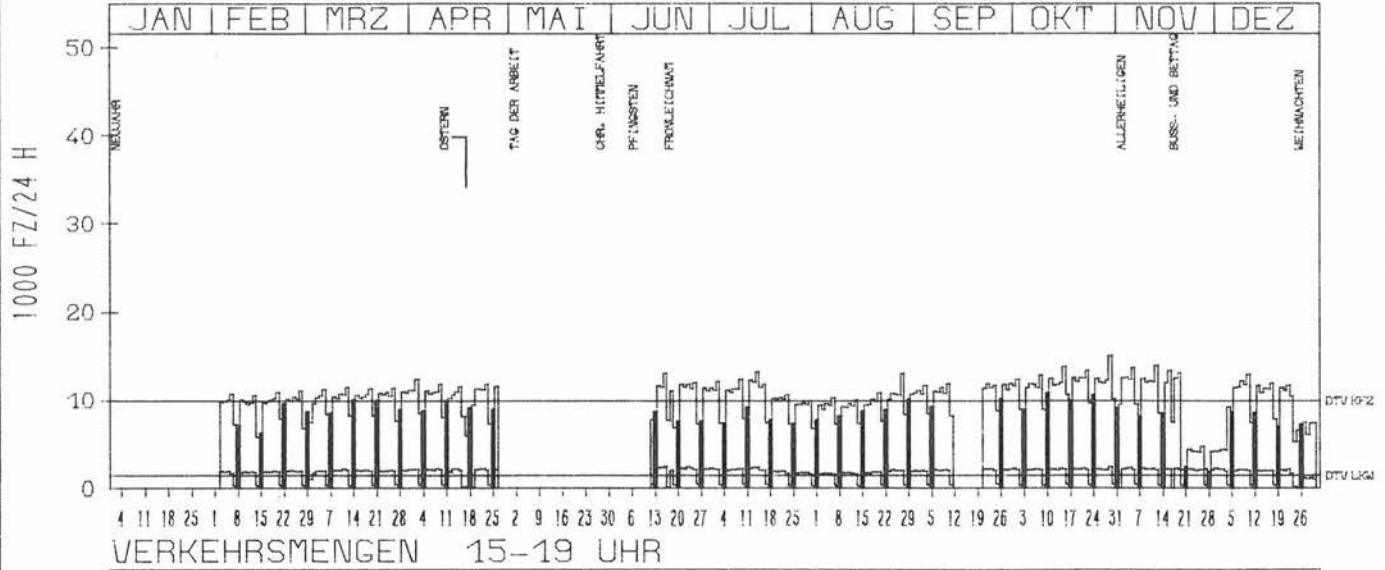
ZST: SPRÖCKHÖVEL  
 NR.: 4609 5 108

LAND: NORDRHEIN-WESTFALEN  
 STRASSE: A 43  
 KM: 9,5  
 NETZKNOTEN:

## RICHTUNG NÖRD

### TÄGLICHE VERKEHRSMENGE

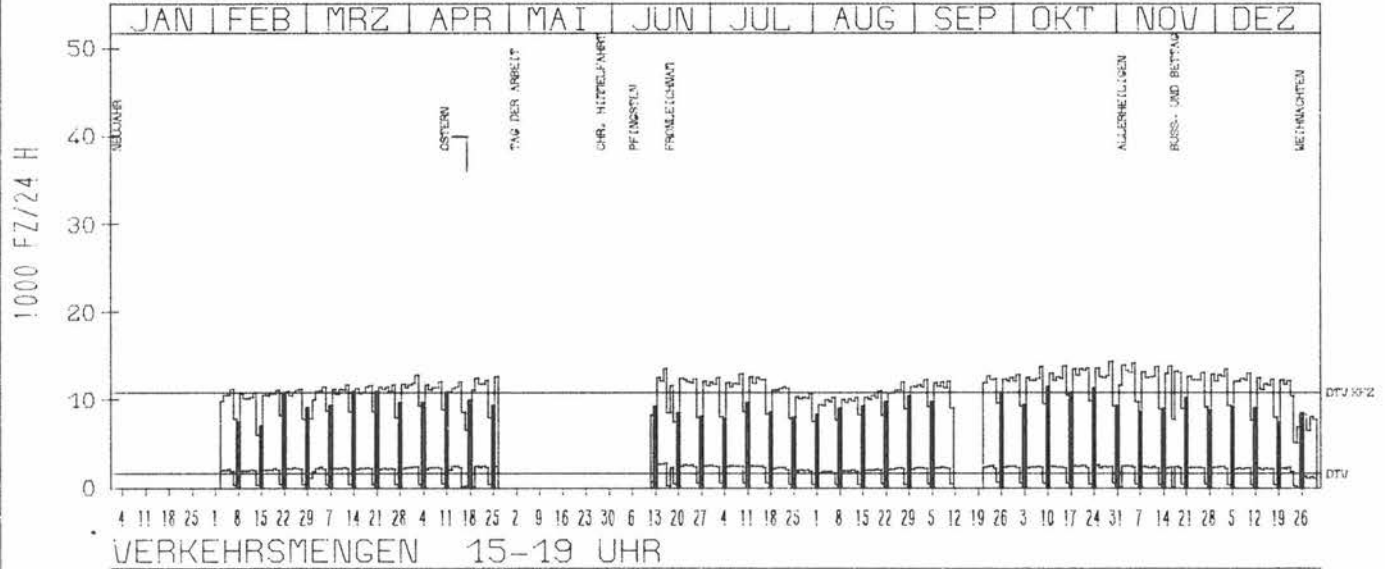
DTV KFZ 9924  
 DTV LKW 1483 = 14,95 %  
 MAX TAG MO-FR 15049 FR 29,10  
 MAX TAG SO+FEI 10884 SO 10,10  
 MAX TAG MO-SO 15049 FR 29,10



## RICHTUNG SÜED

### TÄGLICHE VERKEHRSMENGE

DTV KFZ 10845  
 DTV LKW 1647 = 15,19 %  
 MAX TAG MO-FR 14384 FR 29,10  
 MAX TAG SO+FEI 11719 MO 1,11  
 MAX TAG MO-SO 14384 FR 29,10



# JAHRESGANGLINIEN 1976

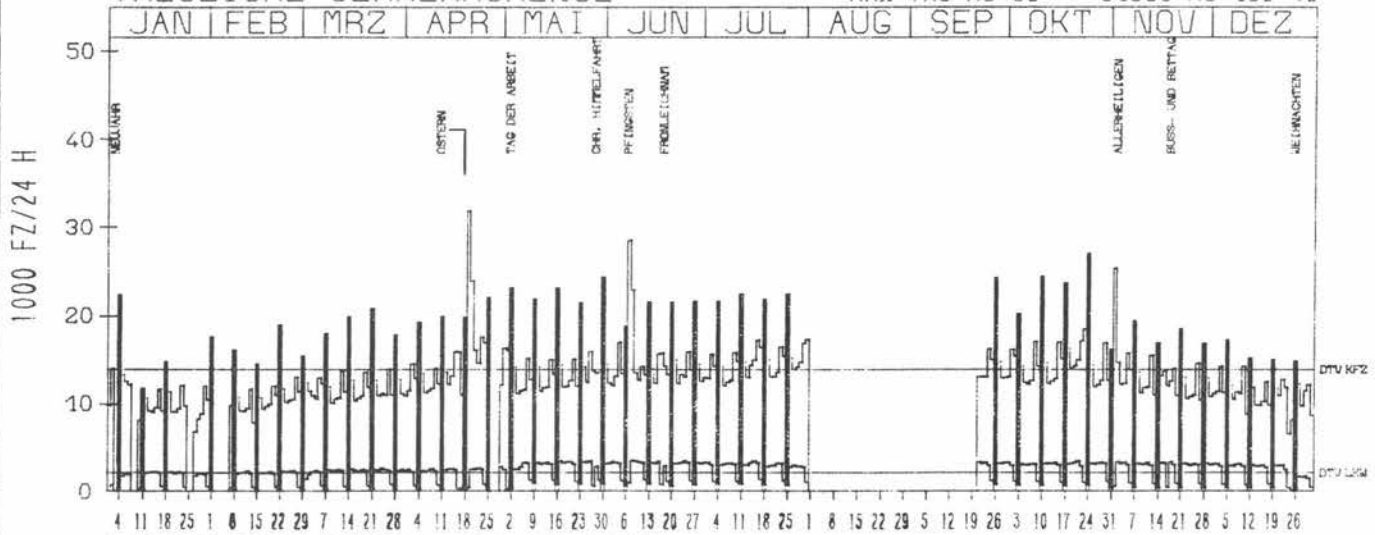
ZST: SÖEST  
NR.: 4414 5 110

LAND: NORDRHEIN-WESTFALEN  
STRASSE: A 44  
KM: 119.8  
NETZKNOTEN:

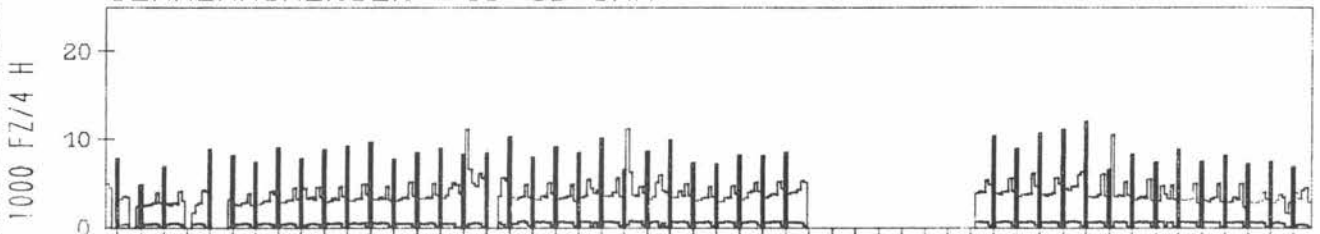
## RICHTUNG WEST

DTV KFZ 13853  
DTV LKW 2124 = 15.33 %  
MAX TAG MO-FR 17532 FR 23.4  
MAX TAG SO+FEI 31850 MO 19.4  
MAX TAG MO-SO 31850 MO 19.4

### TÄGLICHE VERKEHRSMENGE



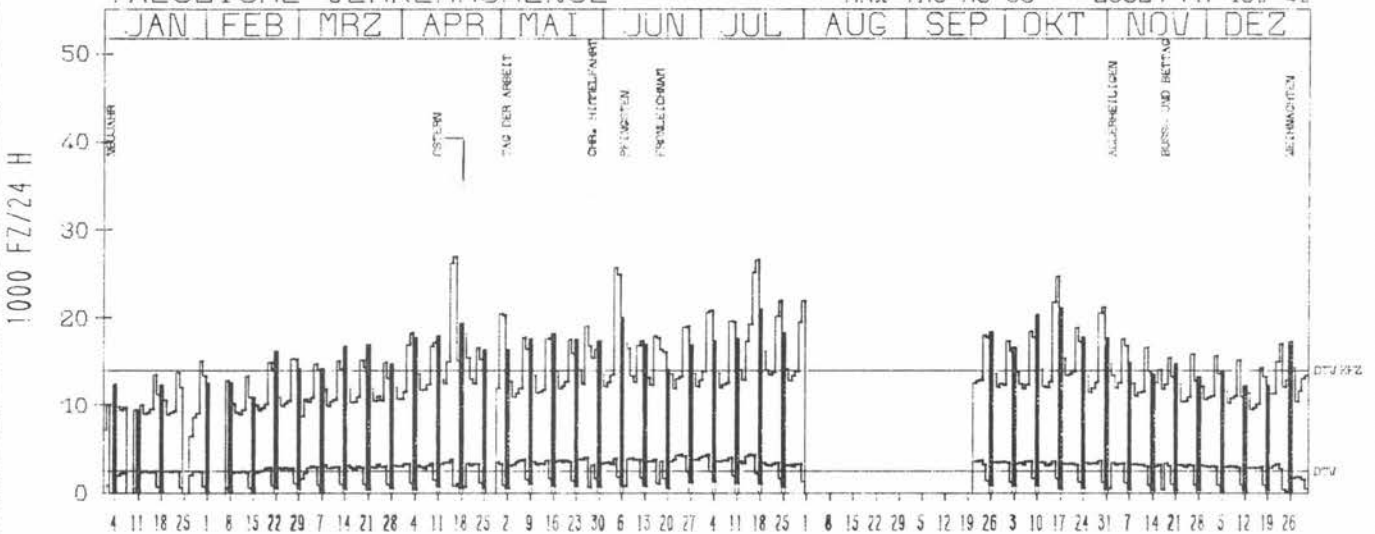
### VERKEHRSMENGEN 15-19 UHR




## RICHTUNG ÖST

DTV KFZ 13993  
DTV LKW 2438 = 17.42 %  
MAX TAG MO-FR 25669 FR 4.6  
MAX TAG SO+FEI 26927 FR 16.4  
MAX TAG MO-SO 26927 FR 16.4

### TÄGLICHE VERKEHRSMENGE



### VERKEHRSMENGEN 15-19 UHR



# JAHRESGANGLINIEN 1976

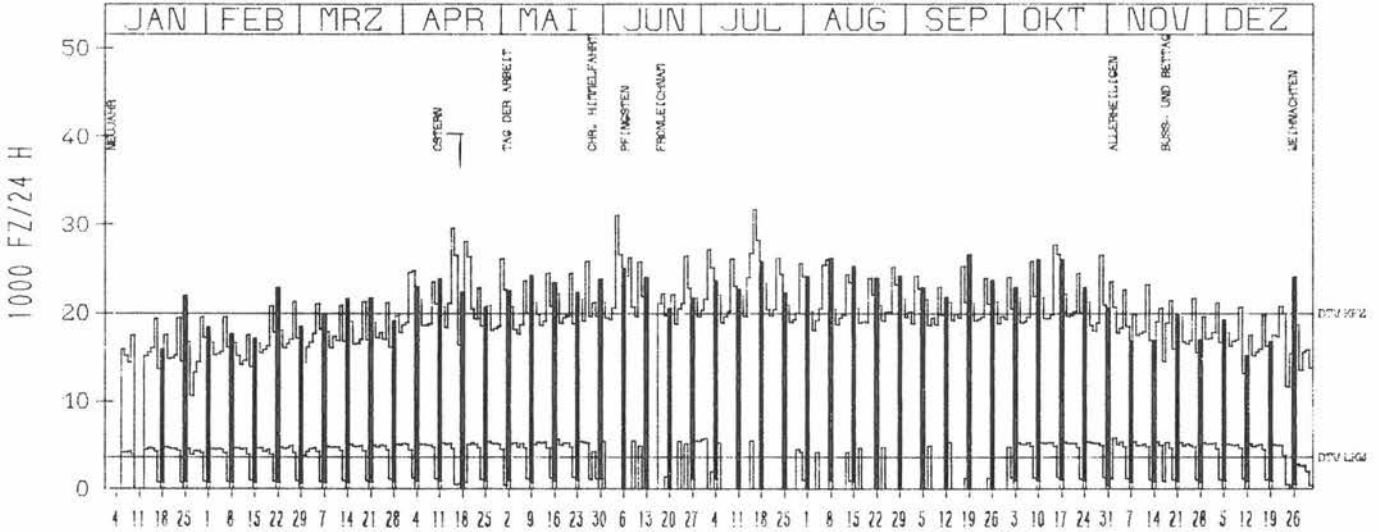
ZST: LUEDENSCHIED NÖRD  
 NR.: 4711 5 105

LAND: NORDRHEIN-WESTFALEN  
 STRASSE: A 45  
 KM: 41,5  
 NETZKNOTEN:

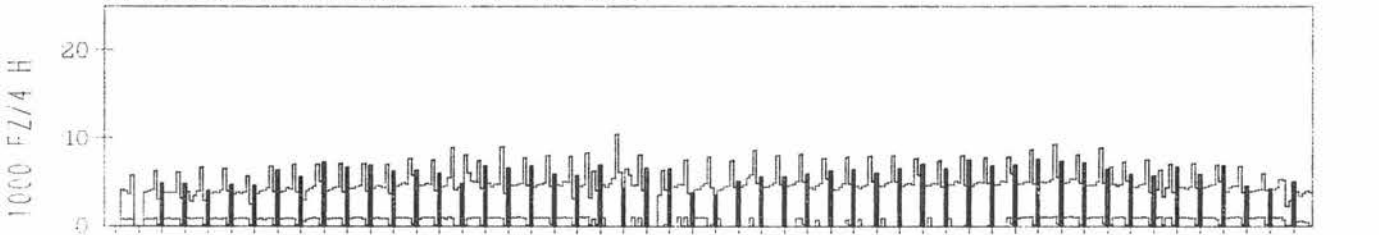
## RICHTUNG SÜED

DTV KFZ	19969
DTV LKW	3617 = 18,11 %
MAX TAG MO-FR	31727 FR 16,7 %
MAX TAG SO+FEI	28091 MO 19,4 %
MAX TAG MO-SO	31727 FR 16,7 %

### TÄGLICHE VERKEHRSMENGE



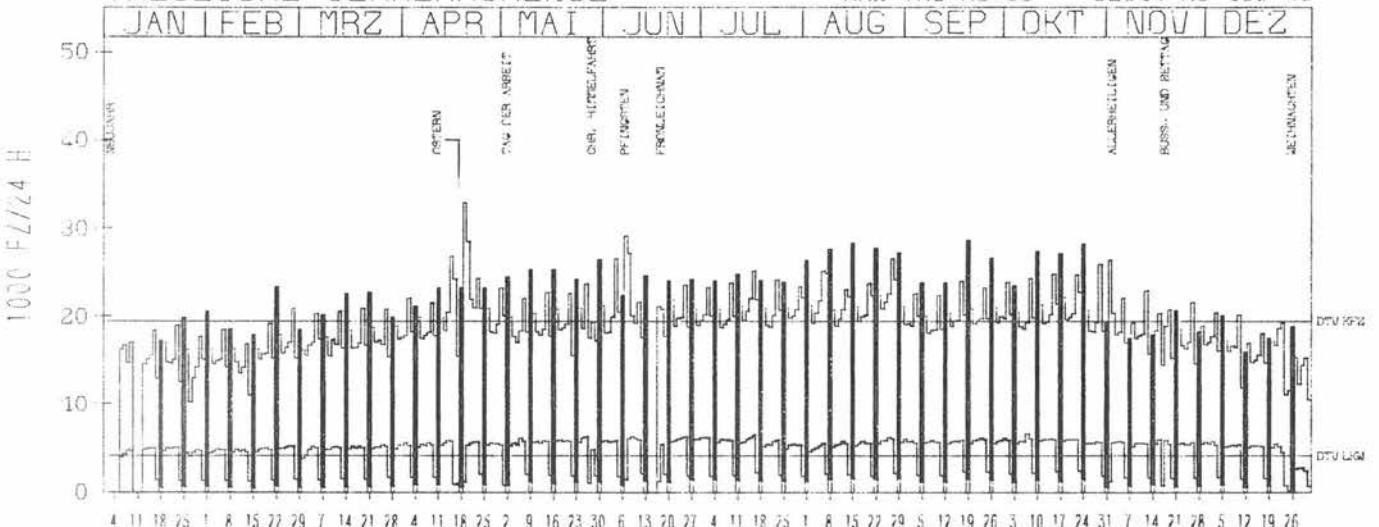
### VERKEHRSMENGEN 15-19 UHR




## RICHTUNG NÖRD

DTV KFZ	19455
DTV LKW	4153 = 21,35 %
MAX TAG MO-FR	26580 FR 27,8 %
MAX TAG SO+FEI	32914 MO 19,4 %
MAX TAG MO-SO	32914 MO 19,4 %

### TÄGLICHE VERKEHRSMENGE



### VERKEHRSMENGEN 15-19 UHR



# JAHRESGANGLINIEN 1976

ZST: FREUDENBERG

LAND: NORDRHEIN-WESTFALEN

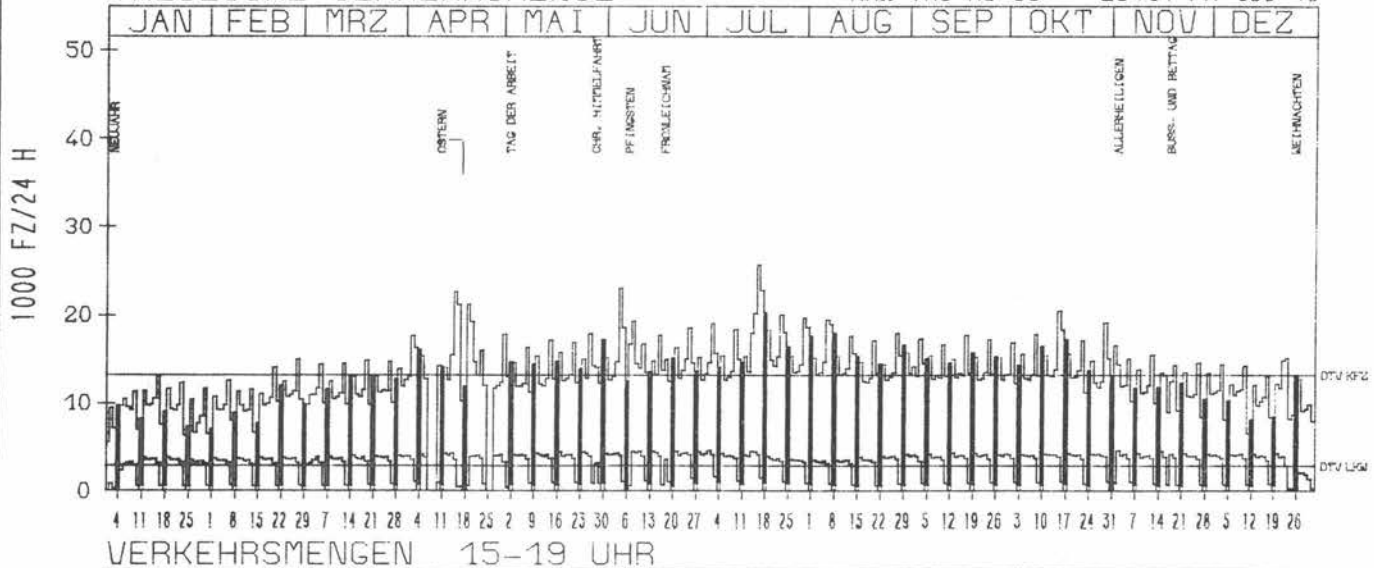
NR.: 5113 5 106

STRASSE: A 45  
KM: 101.2  
NETZKNOTEN:

## RICHTUNG SUED

DTV KFZ 13240  
DTV LKW 2836 = 21.42 %  
MAX TAG MO-FR 25717 FR 16.7  
MAX TAG SO+FEI 21204 MO 19.4  
MAX TAG MO-SO 25717 FR 16.7

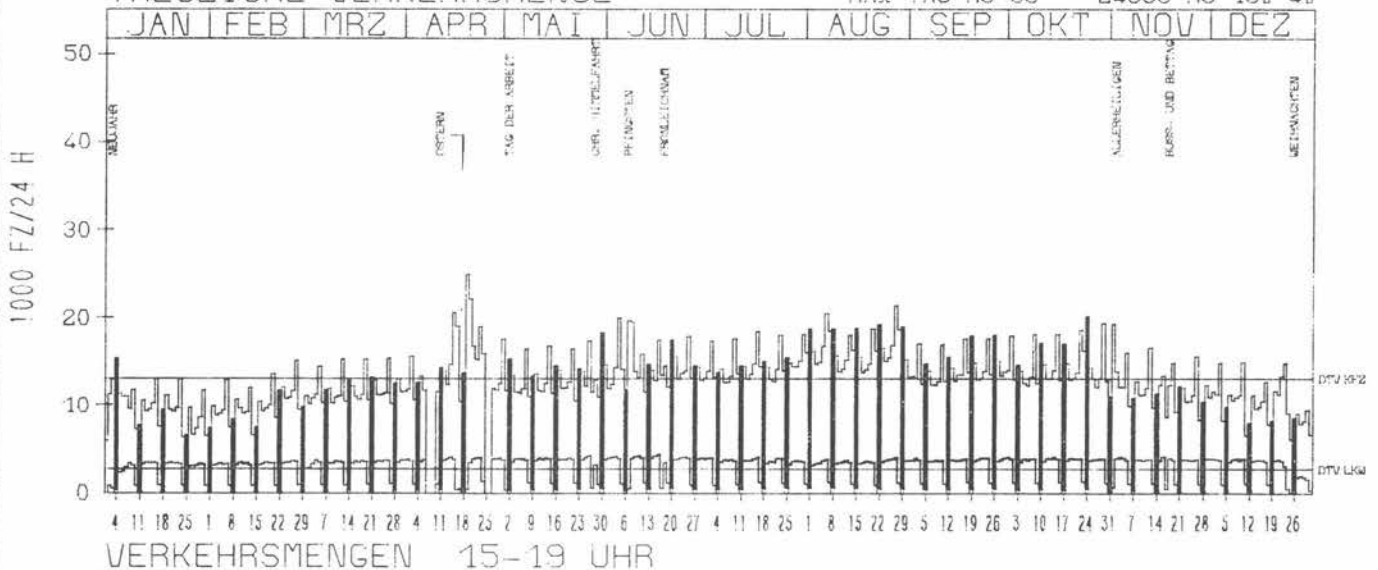
### TAEGLICHE VERKEHRSMENGE



## RICHTUNG NORD

DTV KFZ 13036  
DTV LKW 2689 = 20.63 %  
MAX TAG MO-FR 21356 FR 27.8  
MAX TAG SO+FEI 24835 MO 19.4  
MAX TAG MO-SO 24835 MO 19.4

### TAEGLICHE VERKEHRSMENGE



# JAHRESGANGLINIEN 1976

ZST: TRÖISDÖRF

LAND: NORDRHEIN-WESTFALEN

NR.: 5108 4 722

STRASSE: A 59

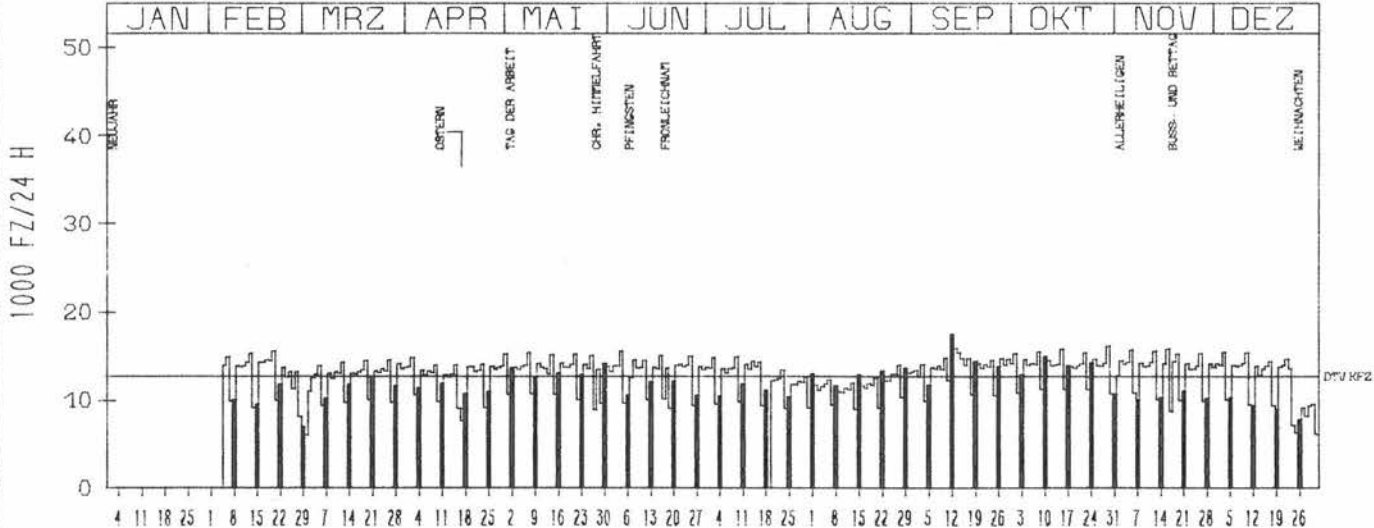
KM: 22,0

NETZKNOTEN:


## RICHTUNG NÖRD

DTV KFZ 12696  
 MAX TAG MO-FR 16096 FR 29, 10, 0  
 MAX TAG SO+FEI 17464 SO 12, 9, 0  
 MAX TAG MO-SO 17464 SO 12, 9, 0

### TÄGLICHE VERKEHRSMENGE




### VERKEHRSMENGEN 15-19 UHR



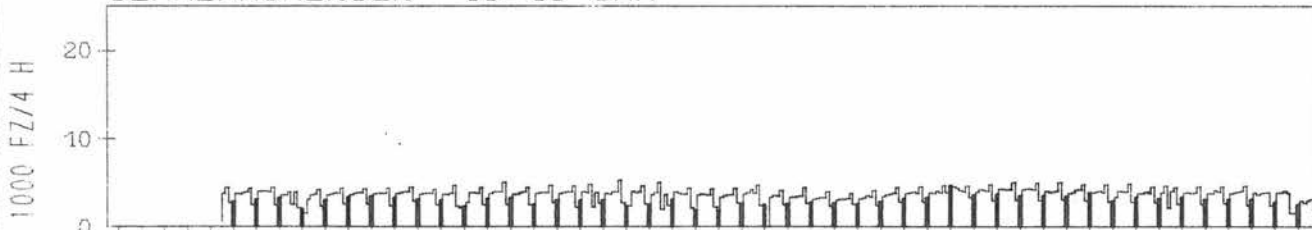
## RICHTUNG SÜED

DTV KFZ 12938  
 MAX TAG MO-FR 16907 FR 4, 6, 0  
 MAX TAG SO+FEI 14941 SO 12, 9, 0  
 MAX TAG MO-SO 16907 FR 4, 6, 0

### TÄGLICHE VERKEHRSMENGE



### VERKEHRSMENGEN 15-19 UHR





# JAHRESGANGLINIEN 1976

ZST: GÖDÖRF

LAND: NÖRDRAHEIN-WESTFALEN

NR.: 5107 4 905

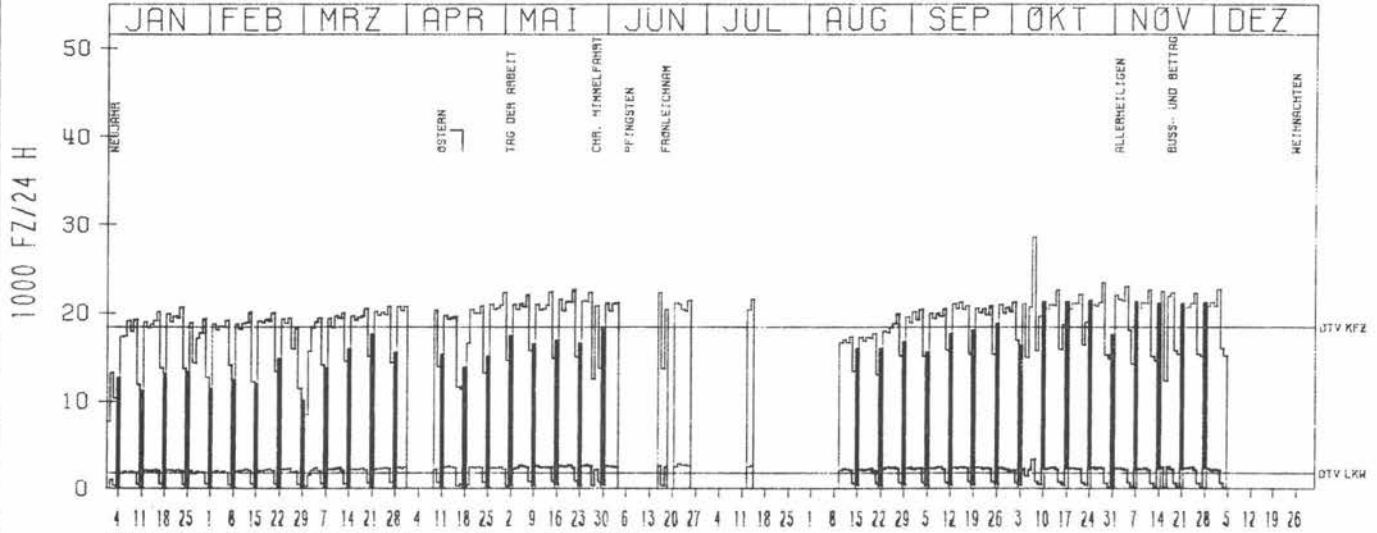
STRASSE: A 555

KM: NETZKNOTEN:


18411  
1763 = 9.57 %  
28609 00 7.10.  
22073 00 1.11.  
28609 00 7.10.

## RICHTUNG NÖRD

TÄGLICHE VERKEHRSMENGE

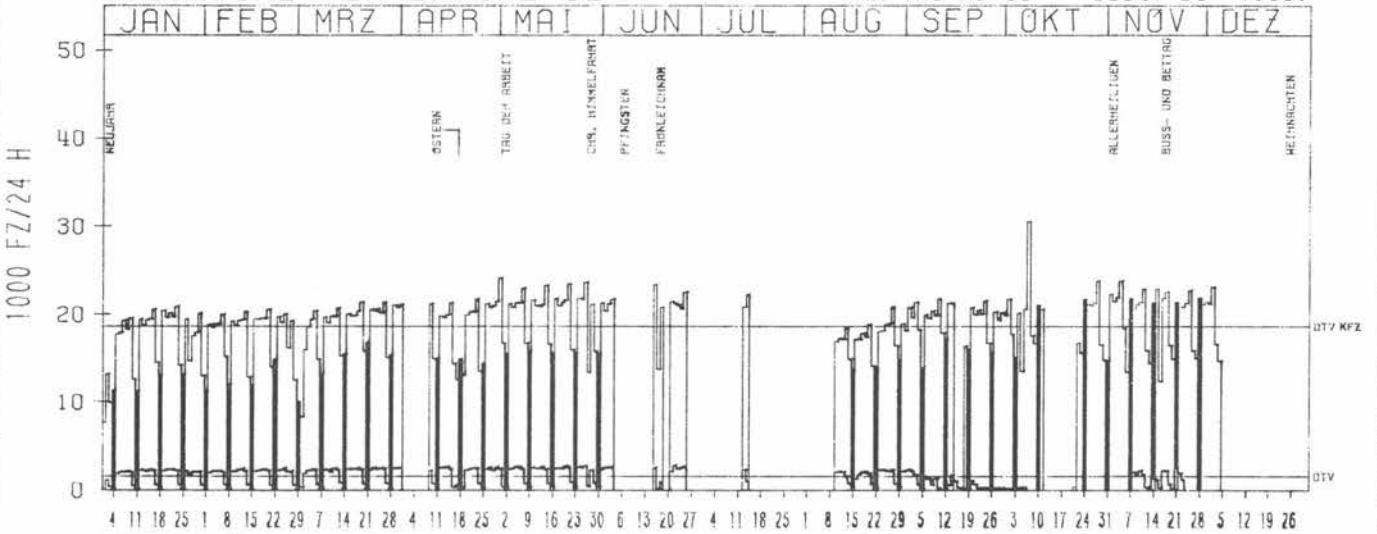


VERKEHRSMENGEN 15-19 UHR




## RICHTUNG SÜED

TÄGLICHE VERKEHRSMENGE



VERKEHRSMENGEN 15-19 UHR



DTV KFZ 18618  
DTV LKW 1564 = 8.40 %  
MAX TAG MÖ-FR 30547 00 7.10.  
MAX TAG SÖ+FEI 22287 00 1.11.  
MAX TAG MÖ-SÖ 30547 00 7.10.

# JAHRESGANGLINIEN 1976

20

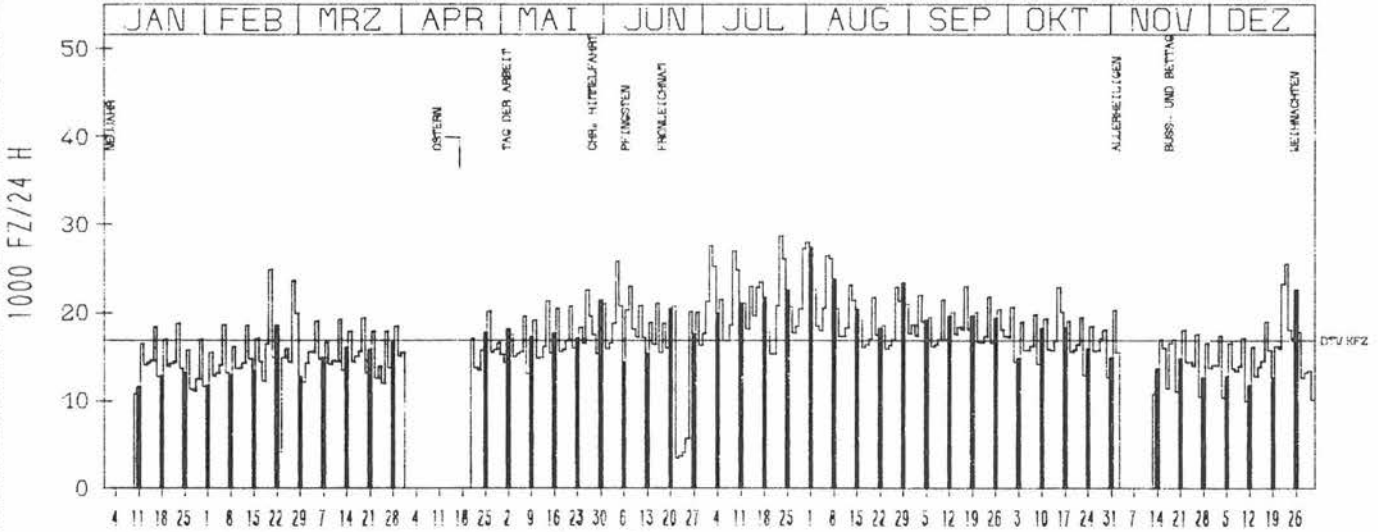
ZST: IDSTEIN  
 NR.: 5715 6 849 (0849)

LAND: HESSEN  
 STRASSE: A 3  
 KM: 133,2  
 NETZKNOTEN: 5715 003 5715 031


## RICHTUNG NÖRD

DTV KFZ 16852  
 MAX TAG MO-FR 28694 FR 23. 7.  
 MAX TAG SO+FEI 27336 SO 1. 8.  
 MAX TAG MO-SO 28694 FR 23. 7.

### TÄGLICHE VERKEHRSMENGE



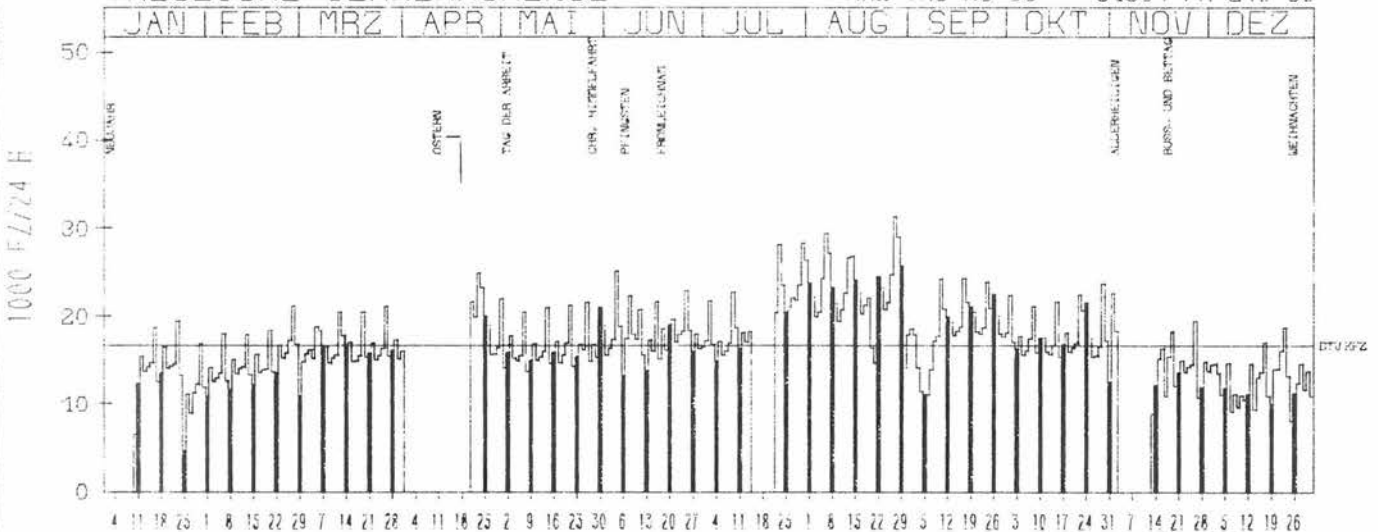
### VERKEHRSMENGEN 15-19 UHR




## RICHTUNG SÜED

DTV KFZ 16642  
 MAX TAG MO-FR 31307 FR 27. 8.  
 MAX TAG SO+FEI 25619 SO 29. 8.  
 MAX TAG MO-SO 31307 FR 27. 8.

### TÄGLICHE VERKEHRSMENGE



### VERKEHRSMENGEN 15-19 UHR



# JAHRESGANGLINIEN 1976

27

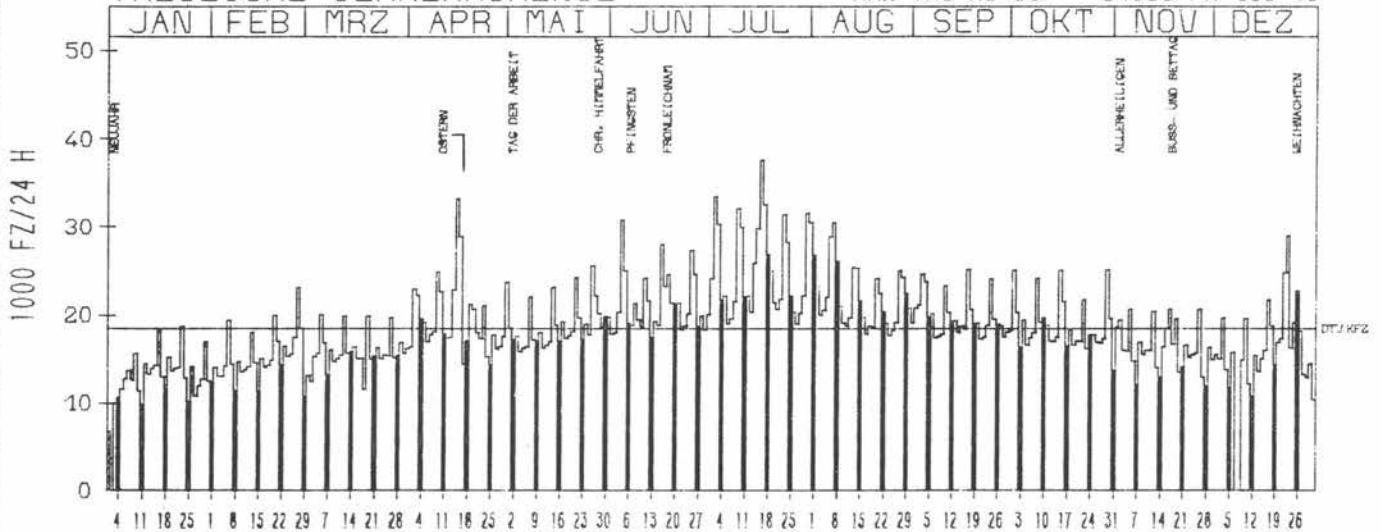
ZST: HANAU  
 NR.: 5919 6 859 (0859)

LAND: HESSEN  
 STRASSE: A 3  
 KM: 193,0  
 NETZKNOTEN: 5919 023 6020 005

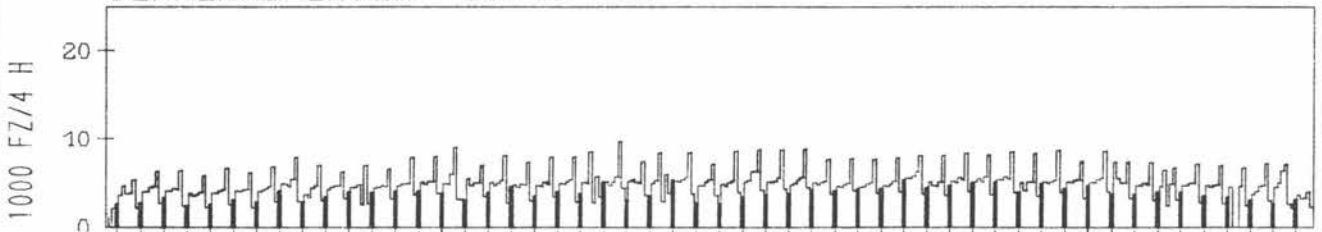
## RICHTUNG OST

DTU KFZ 18477  
 MAX TAG MO-FR 37533 FR 16, 7,0  
 MAX TAG SO+FEI 28876 FR 16, 4,0  
 MAX TAG MO-SO 37533 FR 16, 7,0

### TAEGLICHE VERKEHRSMENGE



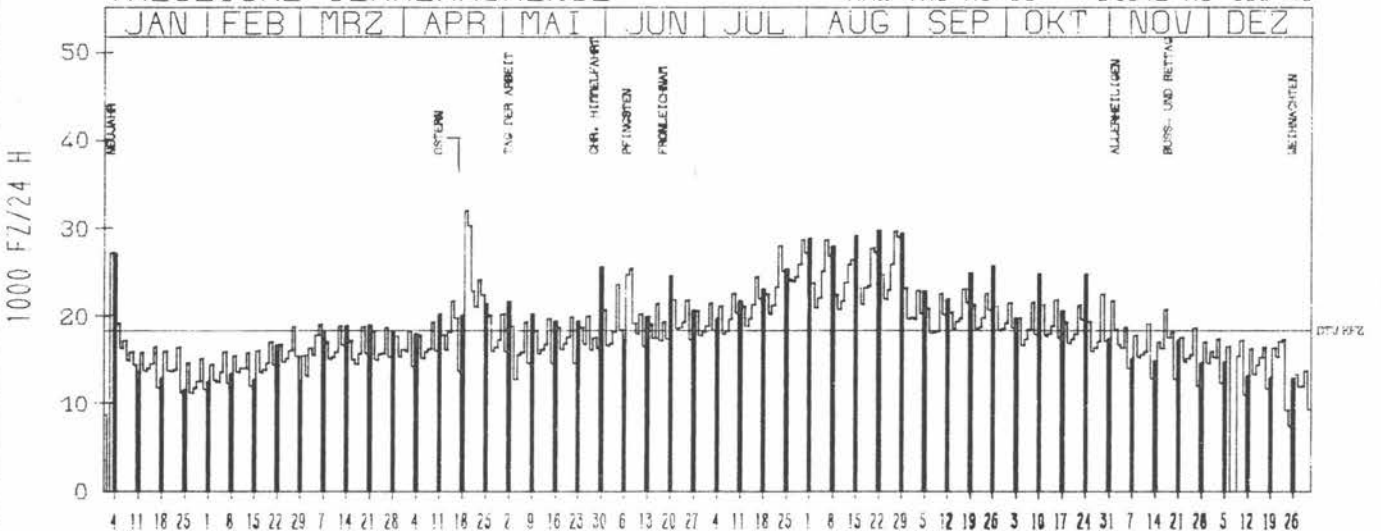
### VERKEHRSMENGEN 15-19 UHR



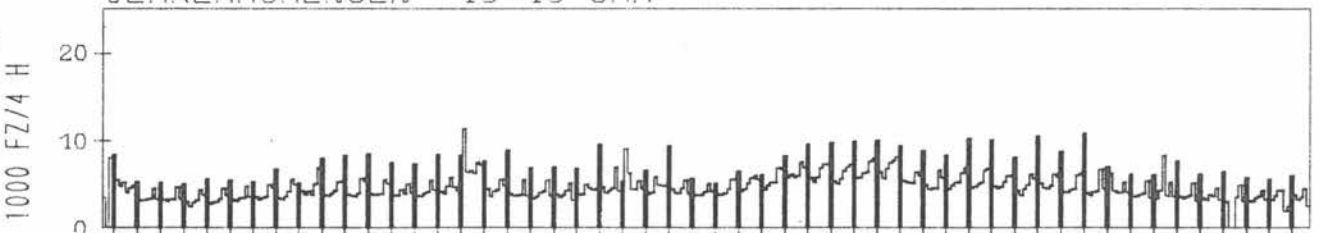
## RICHTUNG WEST

DTU KFZ 18309  
 MAX TAG MO-FR 29604 FR 27, 8,0  
 MAX TAG SO+FEI 31972 MO 19, 4,0  
 MAX TAG MO-SO 31972 MO 19, 4,0

### TAEGLICHE VERKEHRSMENGE



### VERKEHRSMENGEN 15-19 UHR





# JAHRESGANGLINIEN 1976

28

ZST: BAD HERSFELD  
 NR.: 5124 6 881 (0881)

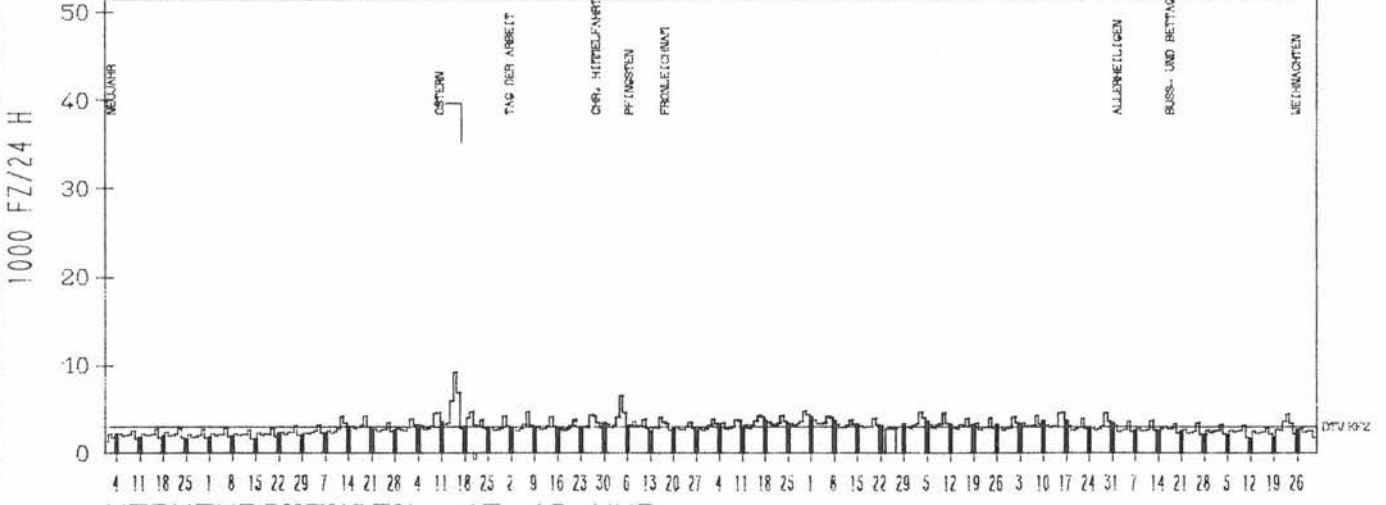
LAND: HESSEN  
 STRASSE: A 4  
 KM: 359,0  
 NETZKNOTEN: 5124 040  
 5123 022

## RICHTUNG OST

DTV KFZ 3002  
 MAX TAG MO-FR 6544 FR 4, 6, 0  
 MAX TAG SO+FEI 6845 FR 16, 4, 0  
 MAX TAG MO-SO 9193 DO 15, 4, 0

### TAEGLICHE VERKEHRSMENGE

JAN | FEB | MRZ | APR | MAI | JUN | JUL | AUG | SEP | OKT | NOV | DEZ


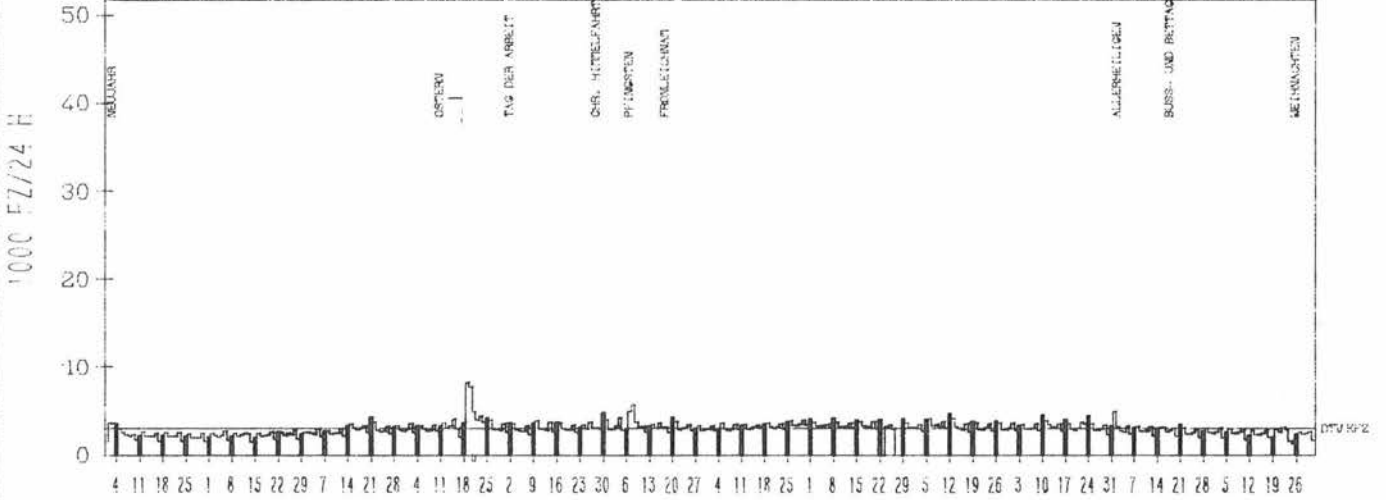


## RICHTUNG WEST

DTV KFZ 3018  
 MAX TAG MO-FR 4968 MO 1, 11, 0  
 MAX TAG SO+FEI 8187 MO 19, 4, 0  
 MAX TAG MO-SO 8187 MO 19, 4, 0

### TAEGLICHE VERKEHRSMENGE

JAN | FEB | MRZ | APR | MAI | JUN | JUL | AUG | SEP | OKT | NOV | DEZ



# JAHRESGANGLINIEN 1976

29

ZST: REISKIRCHEN

LAND: HESSEN

STRASSE: A 5

KM: 433,4

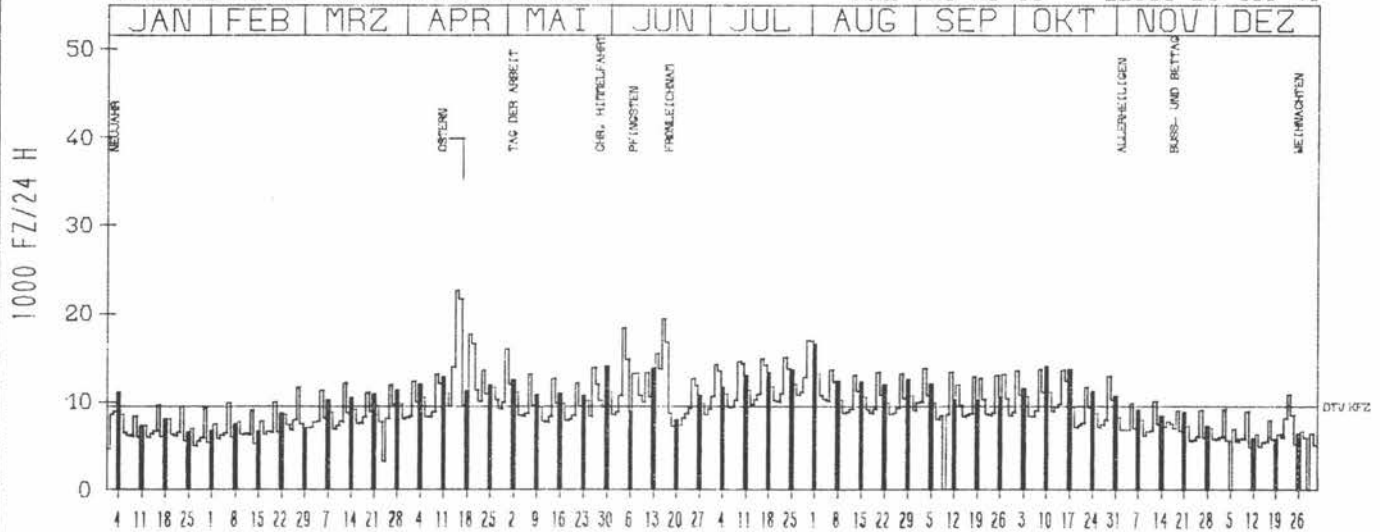
NR.: 5418 6 815 (0815)

NETZKNOTEN: 5418 013 5418 042


## RICHTUNG NÖRD

DTV KFZ 9559  
 MAX TAG MO-FR 18416 FR 4. 6.  
 MAX TAG SO+FEI 21640 FR 16. 4.  
 MAX TAG MO-SO 22588 DO 15. 4.

### TÄGLICHE VERKEHRSMENGE



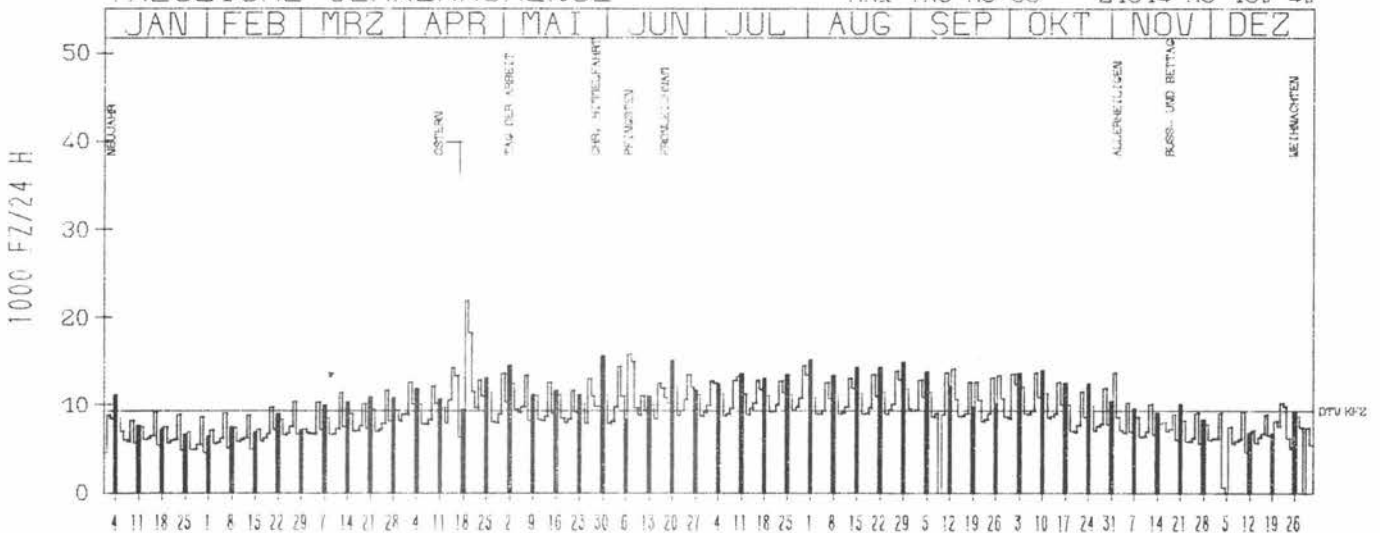
### VERKEHRSMENGEN 15-19 UHR



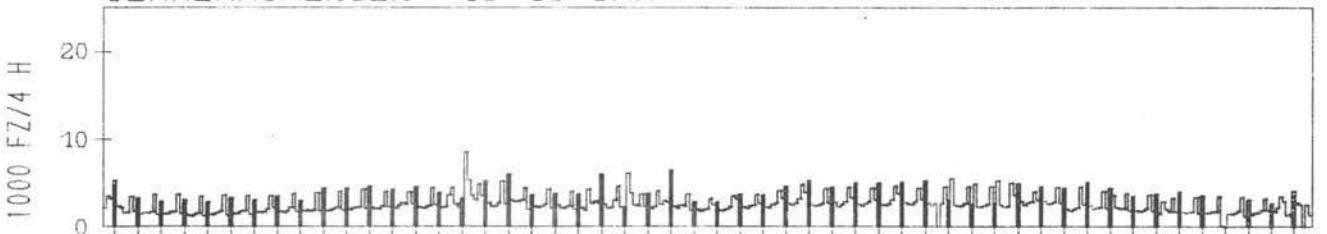
## RICHTUNG SÜED

DTV KFZ 9389  
 MAX TAG MO-FR 14430 FR 30. 7.  
 MAX TAG SO+FEI 21914 MO 19. 4.  
 MAX TAG MO-SO 21914 MO 19. 4.

### TÄGLICHE VERKEHRSMENGE



### VERKEHRSMENGEN 15-19 UHR



# JAHRESGANGLINIEN 1976

30

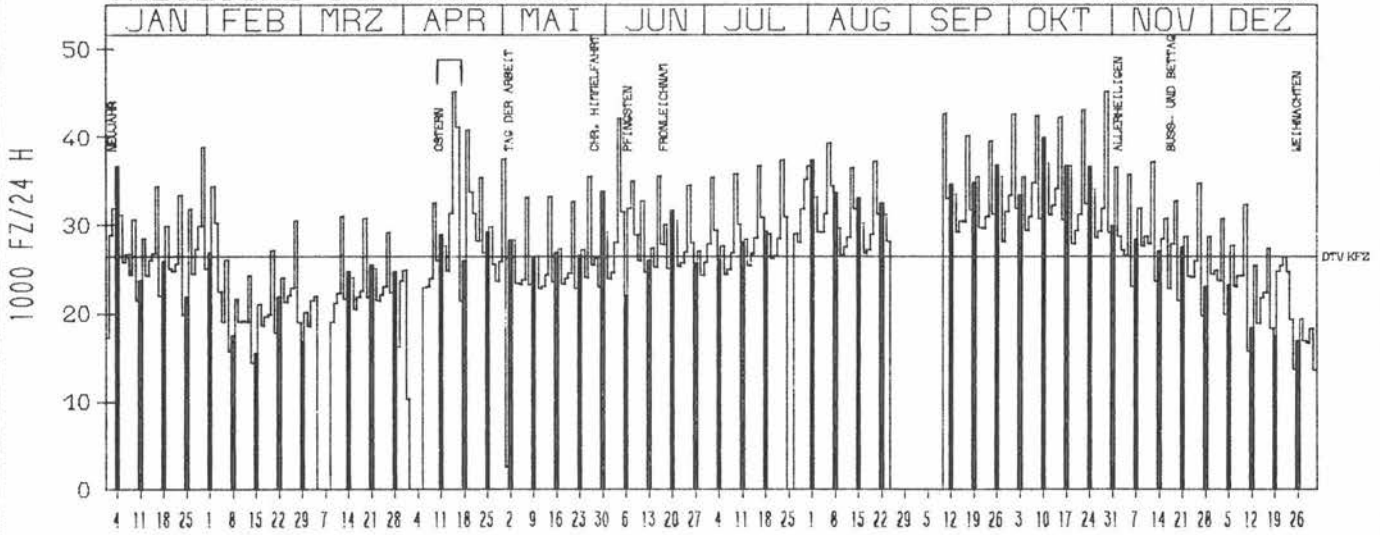
ZST: BUTZBACH  
 NR.: 5518 6 817 (0817)

LAND: HESSEN  
 STRASSE: A 5  
 KM: 450,2  
 NETZKNOTEN: 5518 029 5518 024

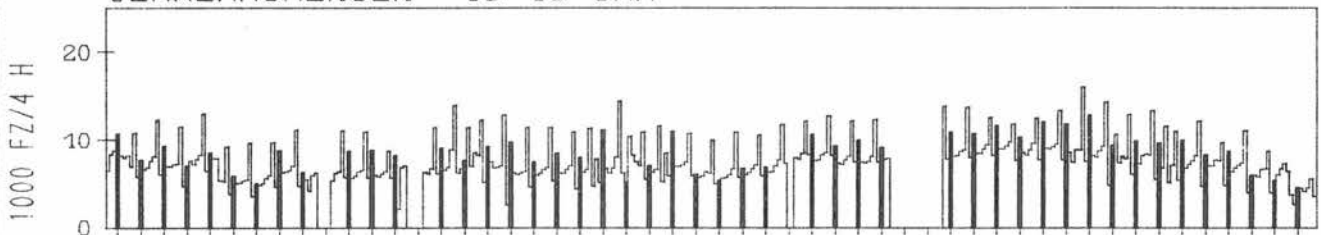
## RICHTUNG NÖRD

DTV KFZ 26466  
 MAX TAG MO-FR 45197 FR 29.10.  
 MAX TAG SO+FEI 41119 FR 16.4.  
 MAX TAG MO-SO 45197 FR 29.10.

### TAEGLICHE VERKEHRSMENGE



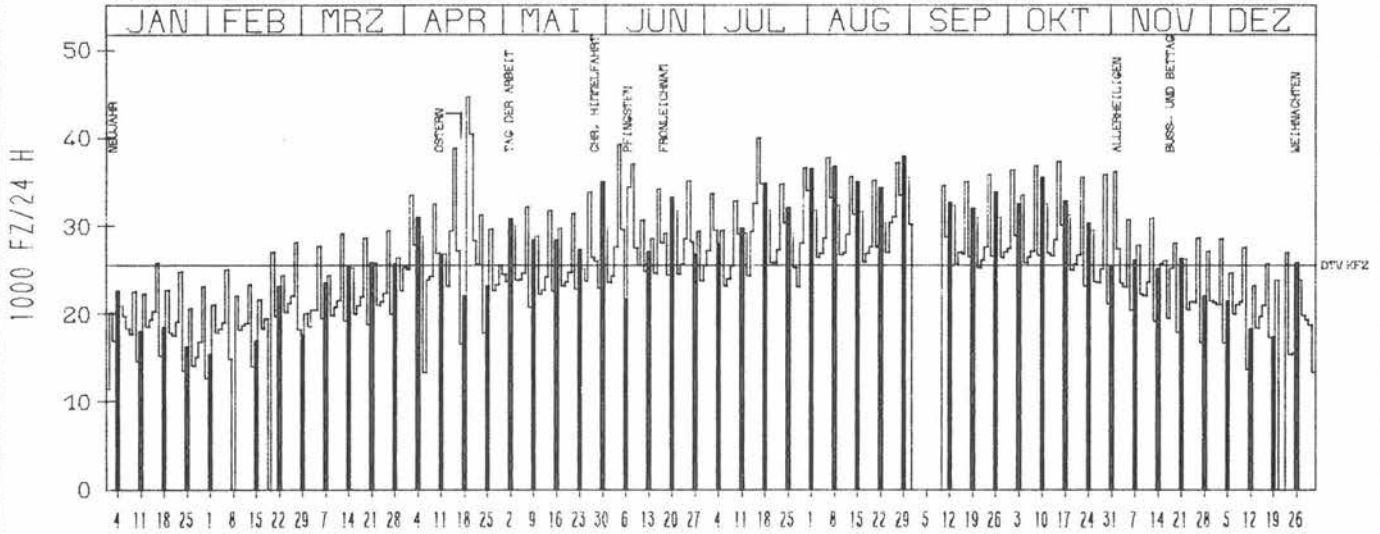
### VERKEHRSMENGEN 15-19 UHR



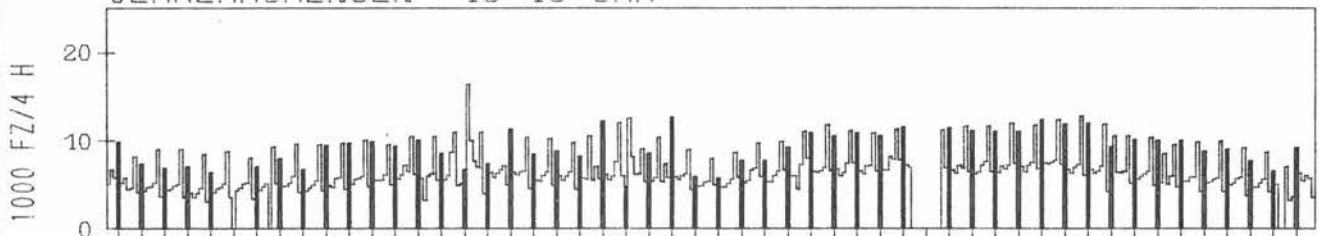
## RICHTUNG SÜED

DTV KFZ 25522  
 MAX TAG MO-FR 39983 FR 16.7.  
 MAX TAG SO+FEI 44610 MO 19.4.  
 MAX TAG MO-SO 44610 MO 19.4.

### TAEGLICHE VERKEHRSMENGE



### VERKEHRSMENGEN 15-19 UHR



# JAHRESGANGLINIEN 1976

ZST: HEPPENHEIM

LAND: HESSEN

STRASSE: A 5

KM: 52,3

NETZKNOTEN: 6317 056 6317 003

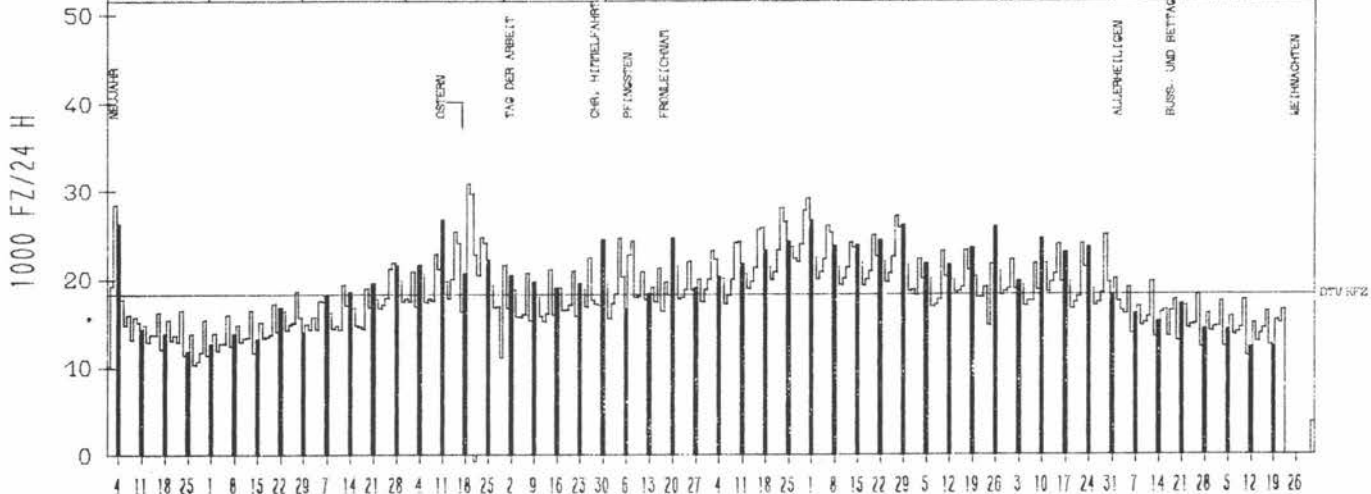
NR.: 6317 6 940 (0940)

## RICHTUNG SUED


DTV KFZ 18287  
 MAX TAG MO-FR 28160 FR 23. 7. 0  
 MAX TAG SO+FEI 30845 MO 19. 4. 0  
 MAX TAG MO-SO 30845 MO 19. 4. 0

### TAEGLICHE VERKEHRSMENGE

JAN | FEB | MRZ | APR | MAI | JUN | JUL | AUG | SEP | OKT | NOV | DEZ



VERKEHRSMENGEN 15-19 UHR

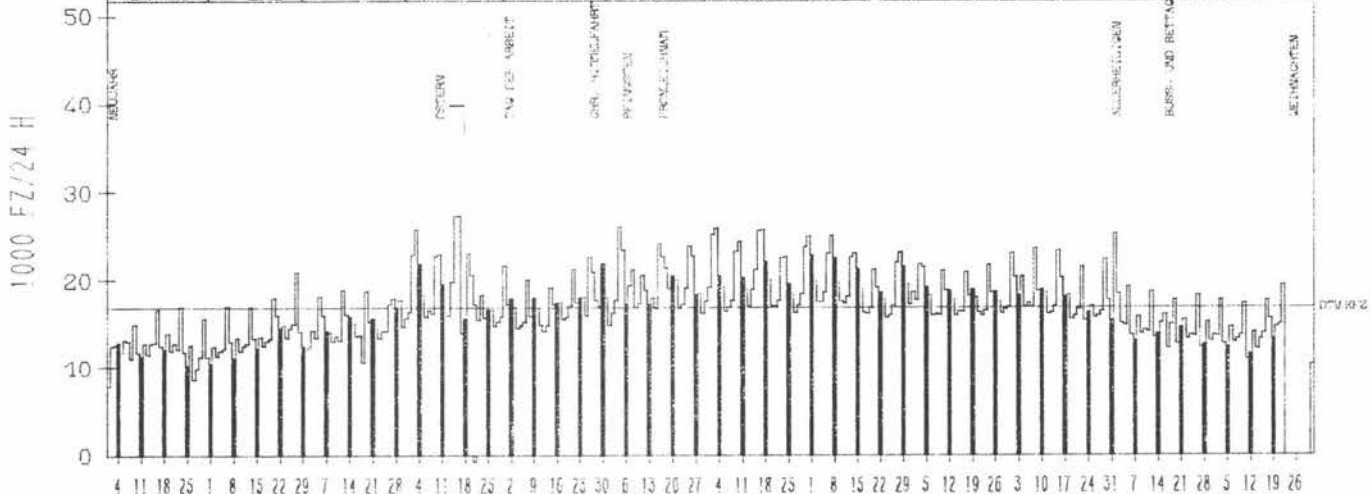


## RICHTUNG NORD


DTV KFZ 16791  
 MAX TAG MO-FR 26047 FR 4. 6. 0  
 MAX TAG SO+FEI 27277 FR 16. 4. 0  
 MAX TAG MO-SO 27281 DO 15. 4. 0

### TAEGLICHE VERKEHRSMENGE

JAN | FEB | MRZ | APR | MAI | JUN | JUL | AUG | SEP | OKT | NOV | DEZ



VERKEHRSMENGEN 15-19 UHR



# JAHRESGANGLINIEN 1976

32

ZST: VIERNHEIM SUED  
 NR.: 6417 6 830 (0830)

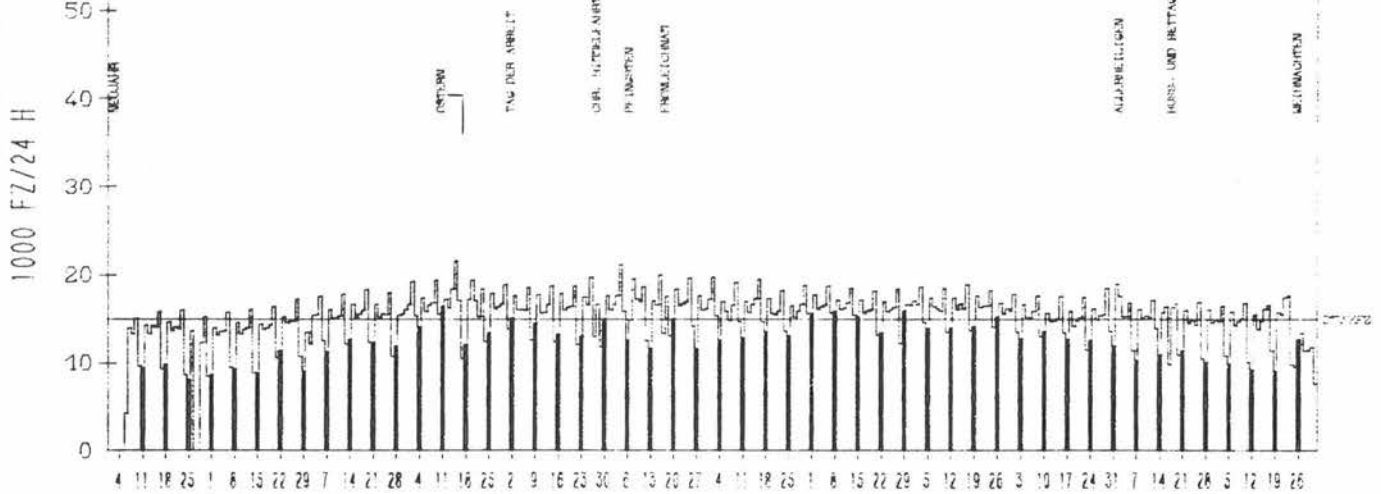
LAND: HESSEN  
 STRASSE: A 6  
 KM: 558,1  
 NETZKNOTEN: 6417 307 6417 301

## RICHTUNG SUED

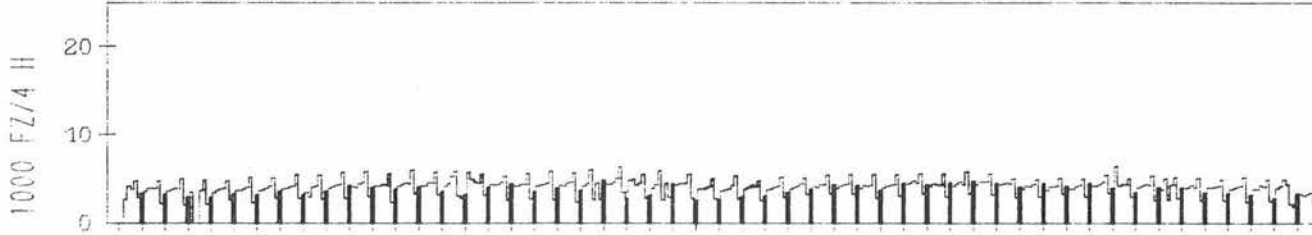
DTV KFZ 14960  
 MAX TAG MO-FR 21143 FR 4 6  
 MAX TAG SO+FEI 17243 MO 19 4  
 MAX TAG MO-SO 21531 DO 15 4

### TAEGLICHE VERKEHRSMENGE

JAN FEB MRZ APR MAI JUN JUL AUG SEP OKT NOV DEZ



### VERKEHRSMENGEN 15-19 UHR

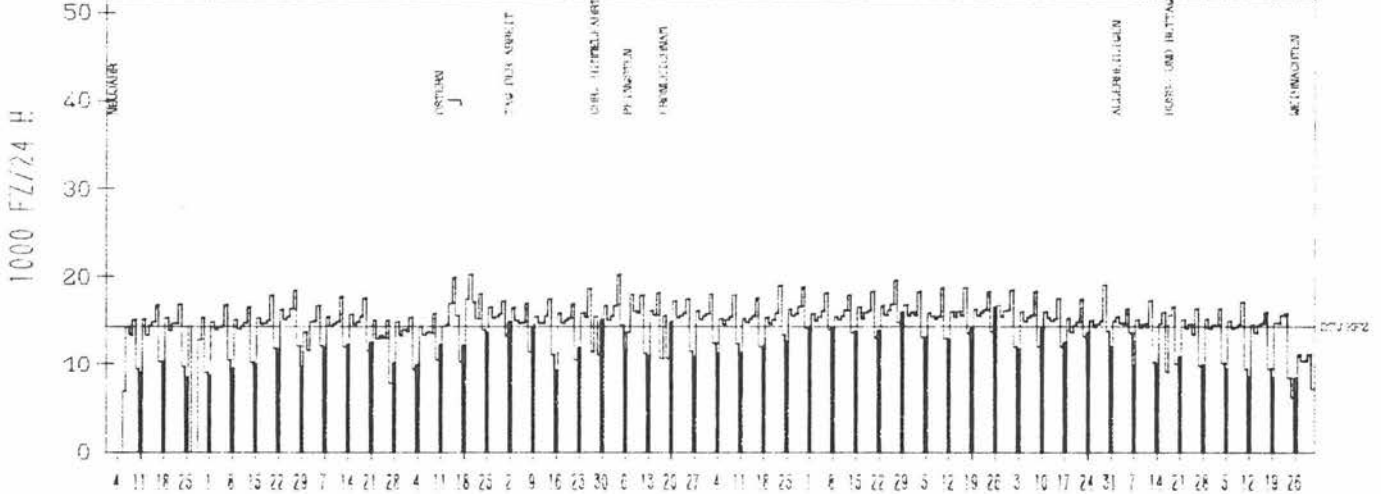


## RICHTUNG NORD

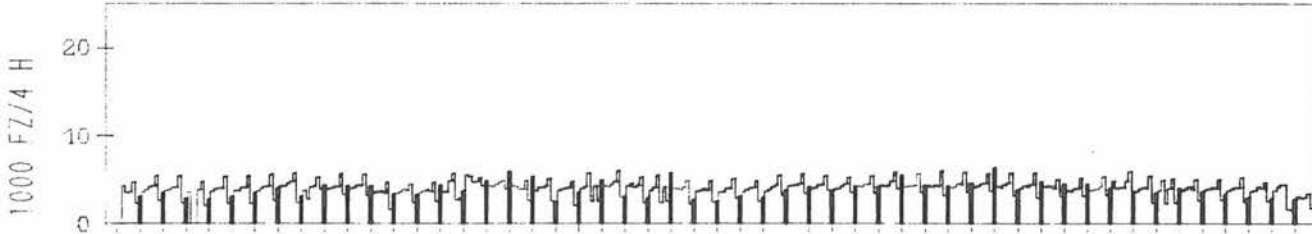
DTV KFZ 14285  
 MAX TAG MO-FR 20165 FR 4 6  
 MAX TAG SO+FEI 17414 MO 19 4  
 MAX TAG MO-SO 20185 DI 20 4

### TAEGLICHE VERKEHRSMENGE

JAN FEB MRZ APR MAI JUN JUL AUG SEP OKT NOV DEZ



### VERKEHRSMENGEN 15-19 UHR



# JAHRESGANGLINIEN 1976

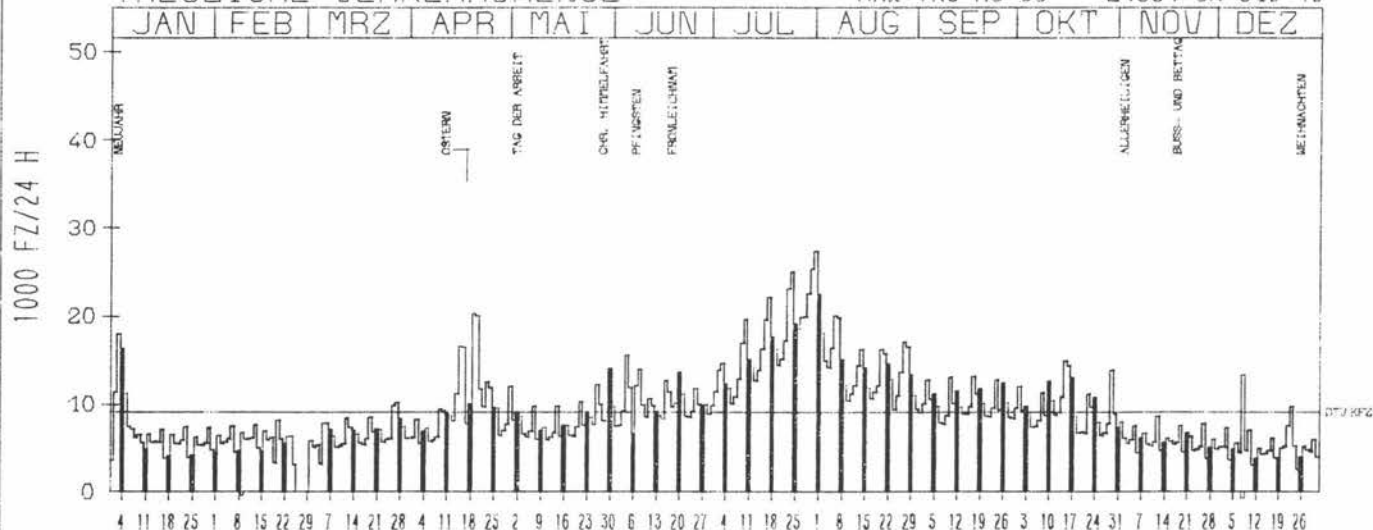
ZST: FULDA NÖRD  
 NR.: 5424 6 877 (0877)

LAND: HESSEN  
 STRASSE: A 7  
 KM: 33,5  
 NETZKNOTEN: 5424 107 5524 049

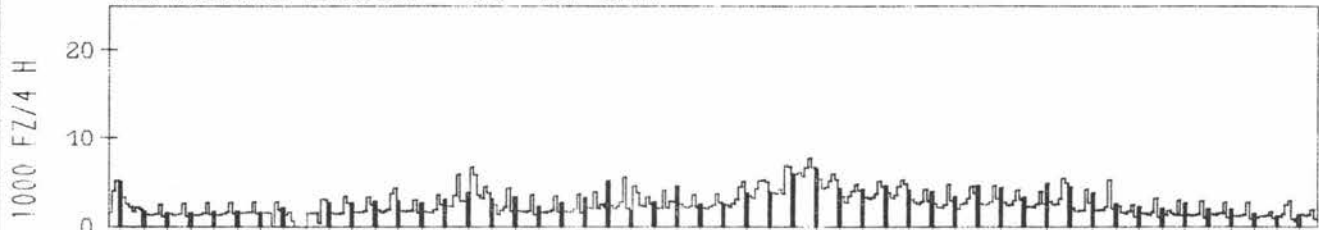
## RICHTUNG NÖRD

DTV KFZ 9147  
 MAX TAG MO-FR 25361 FR 30<sup>n</sup> 7<sup>n</sup>  
 MAX TAG SO+FEI 22472 SO 1<sup>n</sup> 8<sup>n</sup>  
 MAX TAG MO-SO 27337 SA 31<sup>n</sup> 7<sup>n</sup>

### TÄGLICHE VERKEHRSMENGE



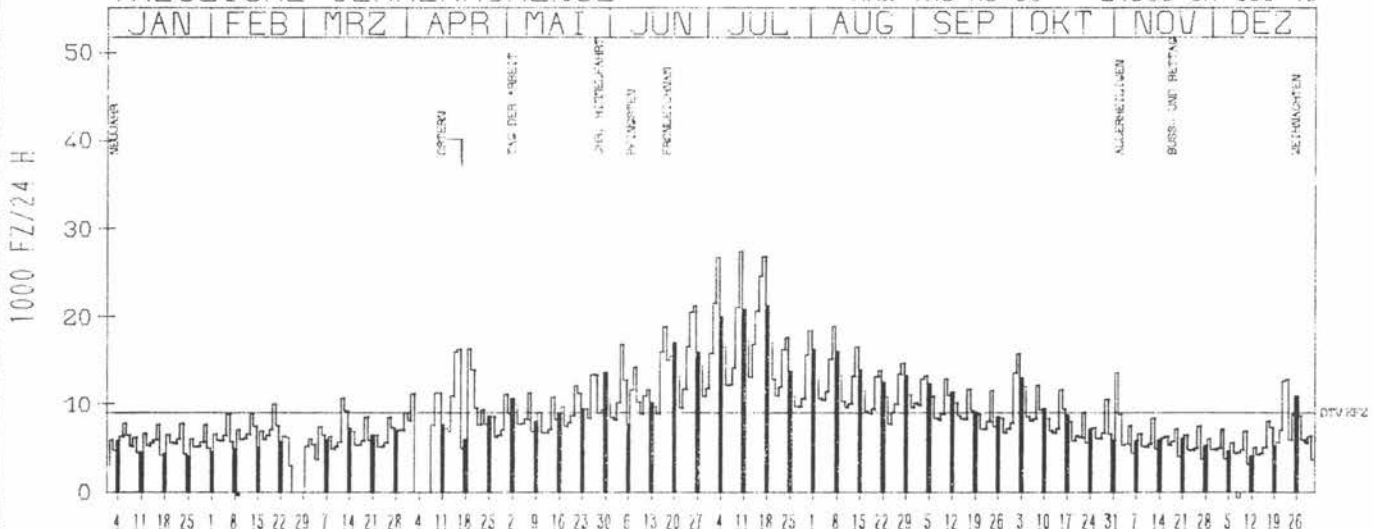
### VERKEHRSMENGEN 15-19 UHR




## RICHTUNG SÜED

DTV KFZ 9024  
 MAX TAG MO-FR 24611 FR 16<sup>n</sup> 7<sup>n</sup>  
 MAX TAG SO+FEI 21170 SO 18<sup>n</sup> 7<sup>n</sup>  
 MAX TAG MO-SO 27359 SA 10<sup>n</sup> 7<sup>n</sup>

### TÄGLICHE VERKEHRSMENGE



### VERKEHRSMENGEN 15-19 UHR





# JAHRESGANGLINIEN 1976

34

ZST: WELKERS  
 NR.: 5524 6 878 (0878)

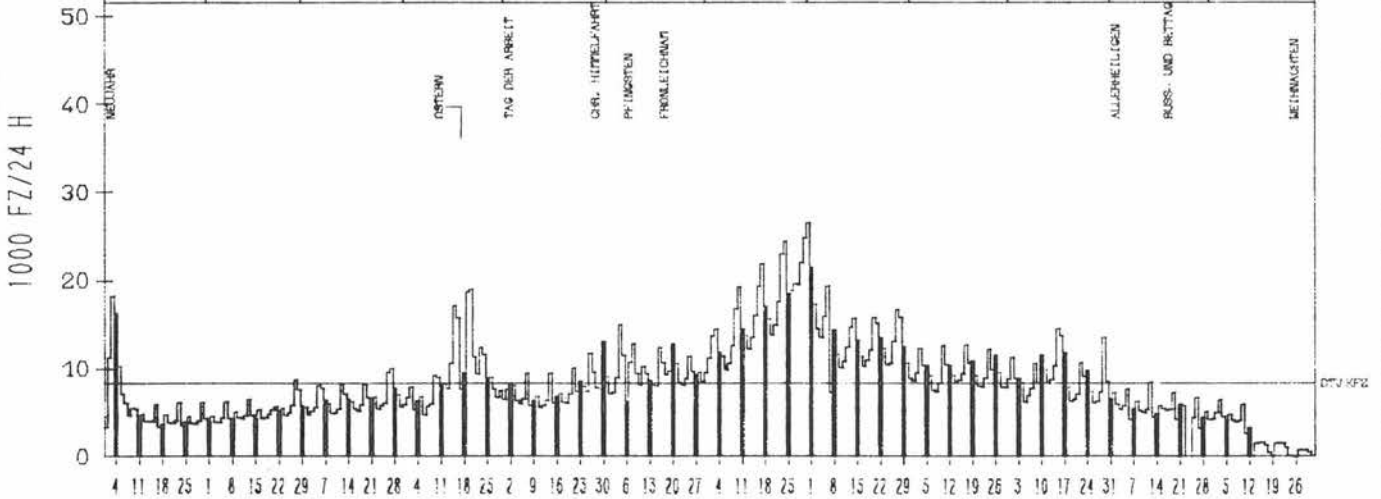
LAND: HESSEN  
 STRASSE: A 7  
 KM: 46,0  
 NETZKNOTEN: 5524 049 5624 009

## RICHTUNG NÖRD

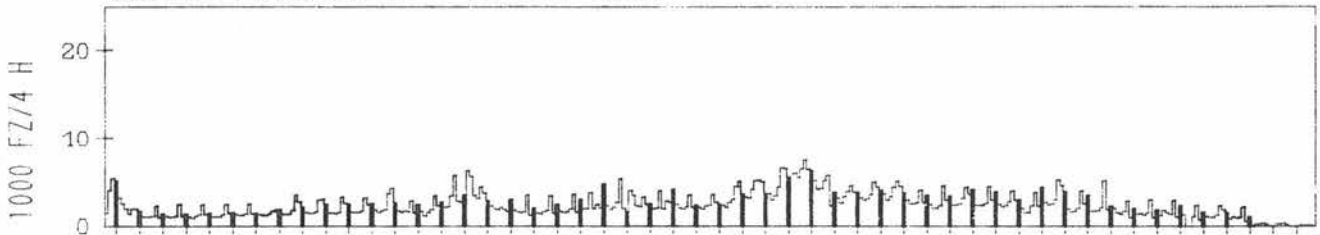
DTV KFZ 8387  
 MAX TAG MO-FR 24852 FR 30. 7.  
 MAX TAG SO+FEI 21470 SO 1. 8.  
 MAX TAG MO-SO 26567 SA 31. 7.

### TÄGLICHE VERKEHRSMENGE

JAN | FEB | MRZ | APR | MAI | JUN | JUL | AUG | SEP | OKT | NOV | DEZ



### VERKEHRSMENGEN 15-19 UHR

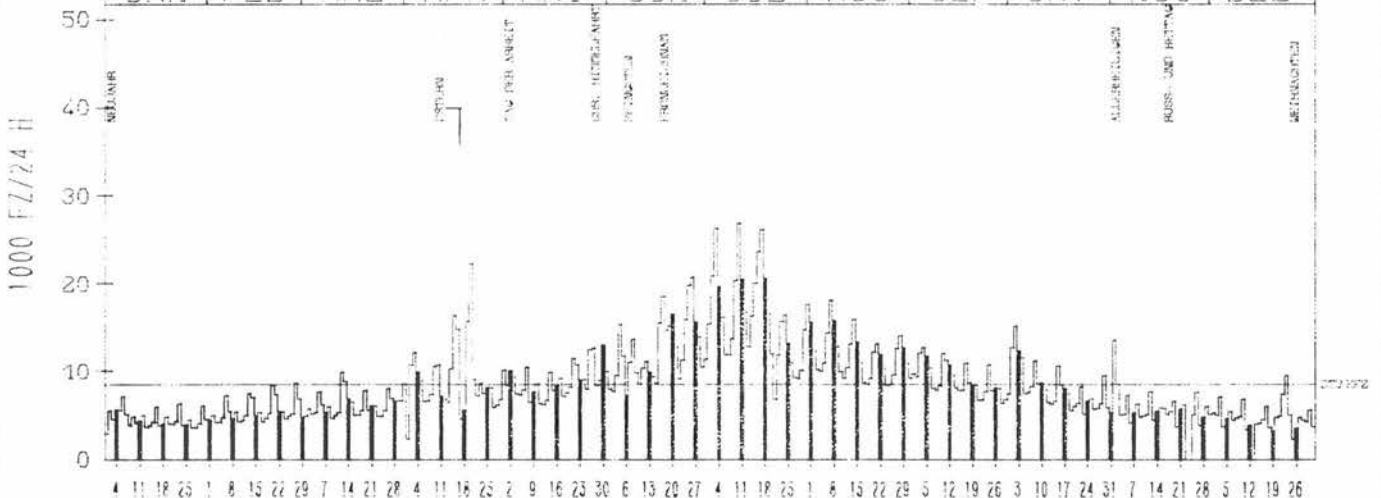


## RICHTUNG SÜED


DTV KFZ 8536  
 MAX TAG MO-FR 23592 FR 16. 7.  
 MAX TAG SO+FEI 20572 SO 18. 7.  
 MAX TAG MO-SO 26859 SA 10. 7.

### TÄGLICHE VERKEHRSMENGE

JAN | FEB | MRZ | APR | MAI | JUN | JUL | AUG | SEP | OKT | NOV | DEZ



### VERKEHRSMENGEN 15-19 UHR





# JAHRESGANGLINIEN 1976

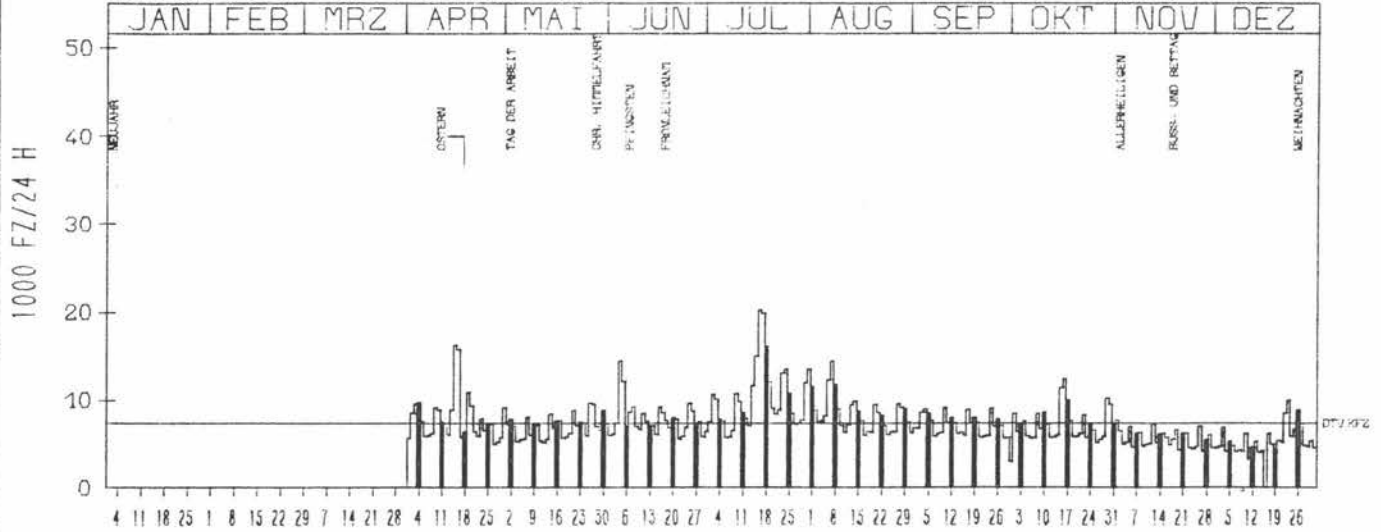
ZST: NIEDERELSUNGEN 1  
 NR.: 4521 6 867 (0867)

LAND: HESSEN  
 STRASSE: A 44  
 KM: 32,0  
 NETZKNOTEN: 4521 182 4520 021

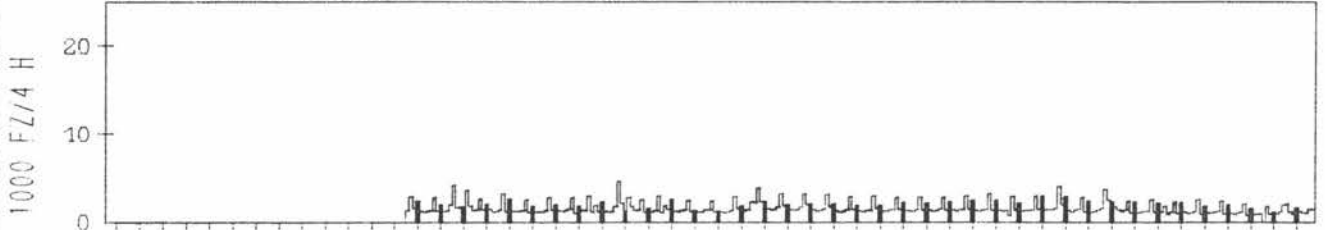
## RICHTUNG OST

DTV KFZ 7404  
 MAX TAG MO-FR 20220 FR 16. 7.  
 MAX TAG SO+FEI 16073 SO 18. 7.  
 MAX TAG MO-SO 20220 FR 16. 7.

### TAEGLICHE VERKEHRSMENGE



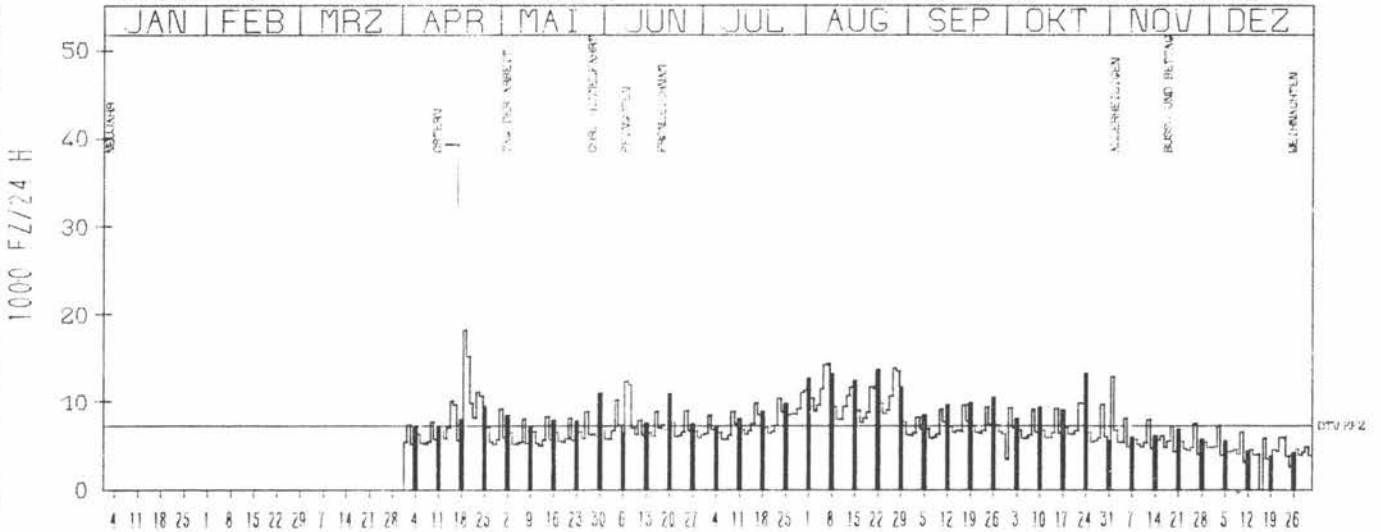
### VERKEHRSMENGEN 15-19 UHR




## RICHTUNG WEST

DTV KFZ 7254  
 MAX TAG MO-FR 14250 FR 6. 8.  
 MAX TAG SO+FEI 18177 MO 19. 4.  
 MAX TAG MO-SO 18177 MO 19. 4.

### TAEGLICHE VERKEHRSMENGE



### VERKEHRSMENGEN 15-19 UHR



# JAHRESGANGLINIEN 1976

36

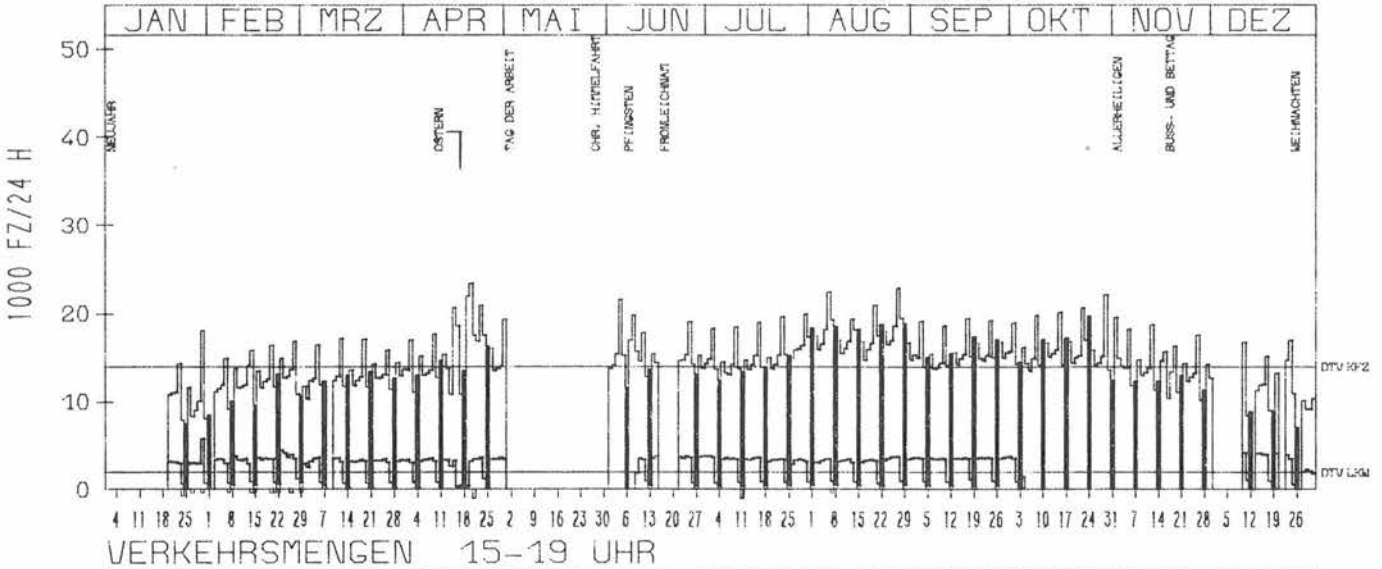
ZST: GAMBACH WEST  
 NR.: 5518 6 843 (0843)

LAND: HESSEN  
 STRASSE: A 45  
 KM: 179,1  
 NETZKNOTEN: 5417 040 5518 029

## RICHTUNG NÖRD

DTV KFZ 13922  
 DTV LKW 1986 = 14,26 %  
 MAX TAG MO-FR 22887 FR 27,8  
 MAX TAG SO+FEI 21984 MO 19,4  
 MAX TAG MO-SO 23367 DI 20,4

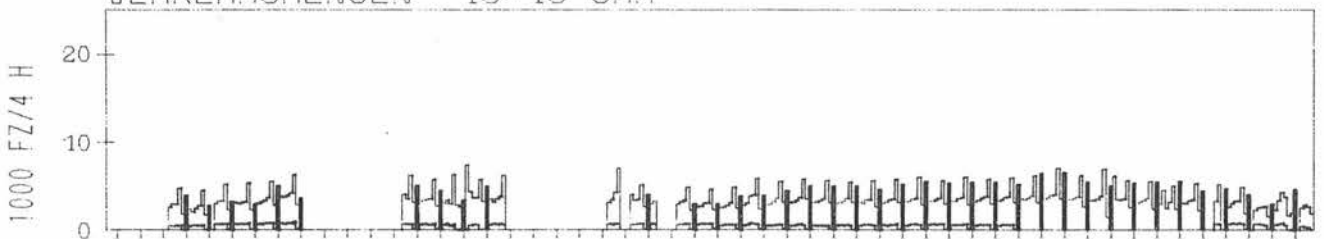
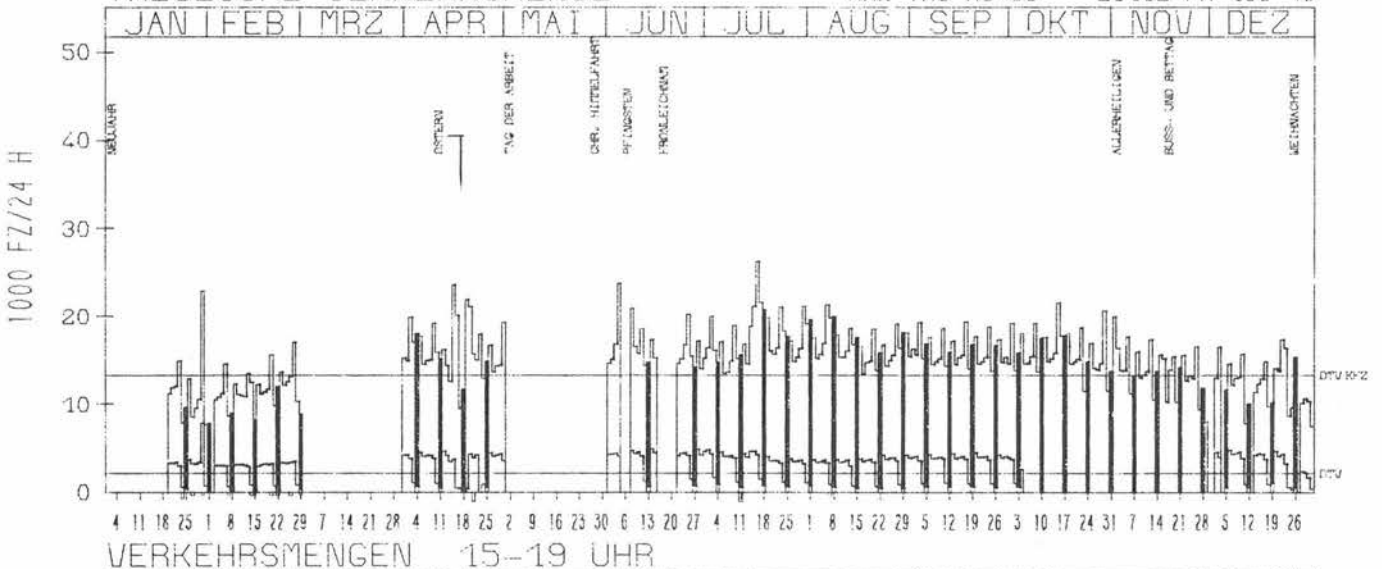
### TÄGLICHE VERKEHRSMENGE



## RICHTUNG SÜED

DTV KFZ 13267  
 DTV LKW 2135 = 16,09 %  
 MAX TAG MO-FR 26192 FR 16,7  
 MAX TAG SO+FEI 21870 MO 19,4  
 MAX TAG MO-SO 26192 FR 16,7

### TÄGLICHE VERKEHRSMENGE



# JAHRESGANGLINIEN 1976

37

ZST: ALSFELD

LAND: HESSEN

STRASSE: A 48

KM: 392,6

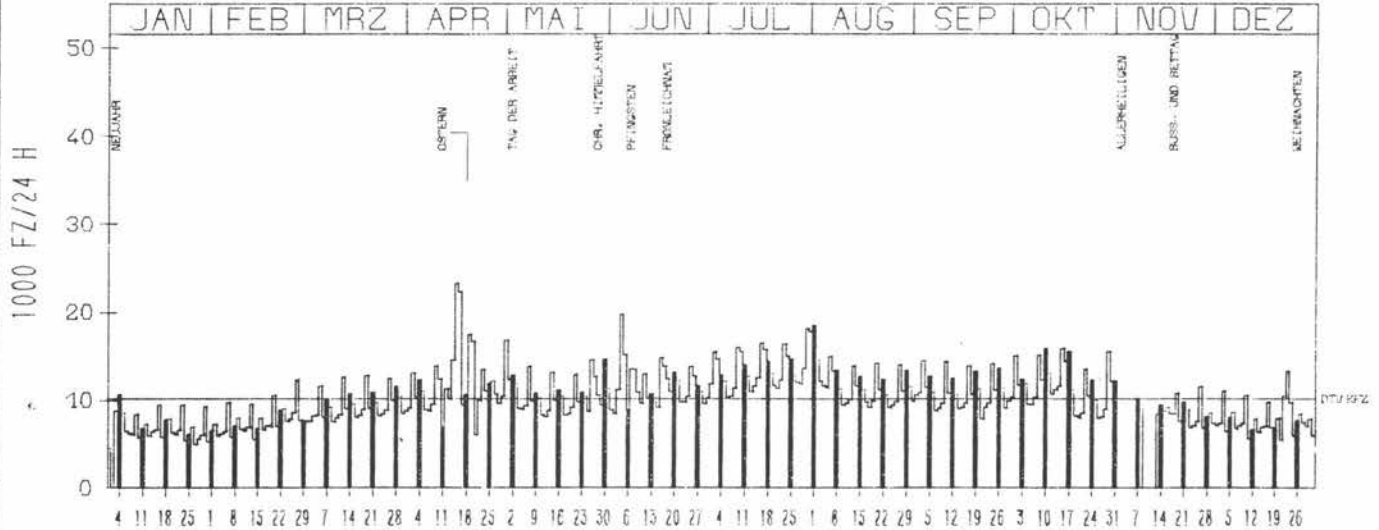
NETZKNOTEN: 5221 019 5221 012

NR.: 5221 6 811 (0811)


## RICHTUNG WEST

DTV KFZ	10248
MAX TAG MO-FR	19710 FR 4 <sub>a</sub> 6 <sub>a</sub>
MAX TAG SO+FEI	22324 FR 16 <sub>a</sub> 4 <sub>a</sub>
MAX TAG MO-SO	23324 DO 15 <sub>a</sub> 4 <sub>a</sub>

### TAEGLICHE VERKEHRSMENGE



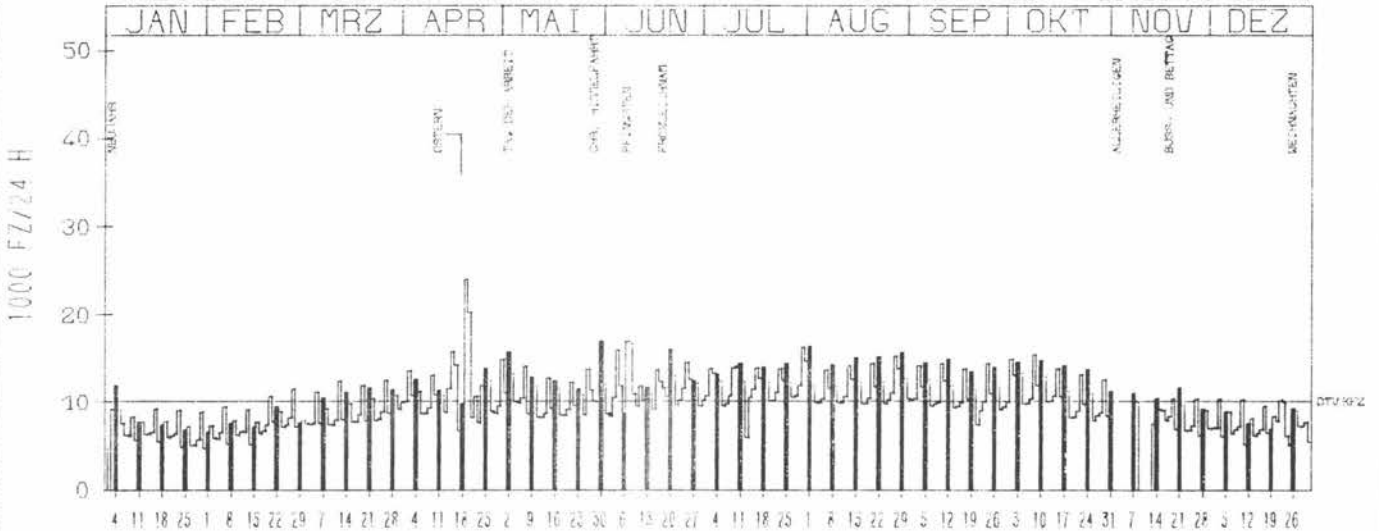
### VERKEHRSMENGEN 15-19 UHR



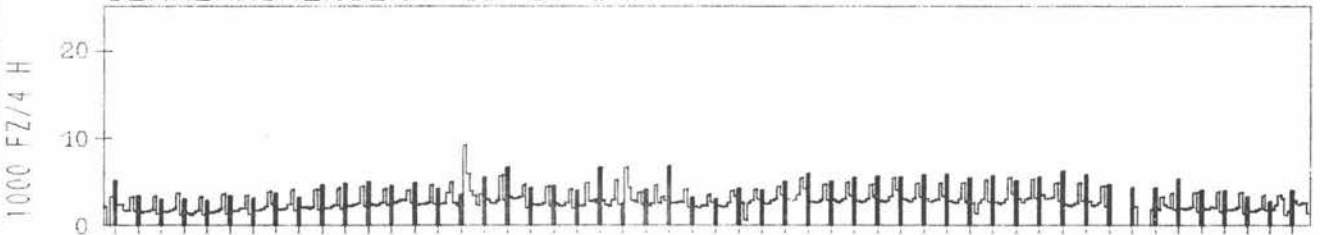
## RICHTUNG OST

DTV KFZ	10104
MAX TAG MO-FR	16192 FR 30 <sub>a</sub> 7 <sub>a</sub>
MAX TAG SO+FEI	23929 MO 19 <sub>a</sub> 4 <sub>a</sub>
MAX TAG MO-SO	23929 MO 19 <sub>a</sub> 4 <sub>a</sub>

### TAEGLICHE VERKEHRSMENGE



### VERKEHRSMENGEN 15-19 UHR



# JAHRESGANGLINIEN 1976

ZST: WIESB.-ERBENHEIM

LAND: HESSEN

STRASSE: A 66

KM: 25,0

NETZKNOTEN: 5916 058 5915 028

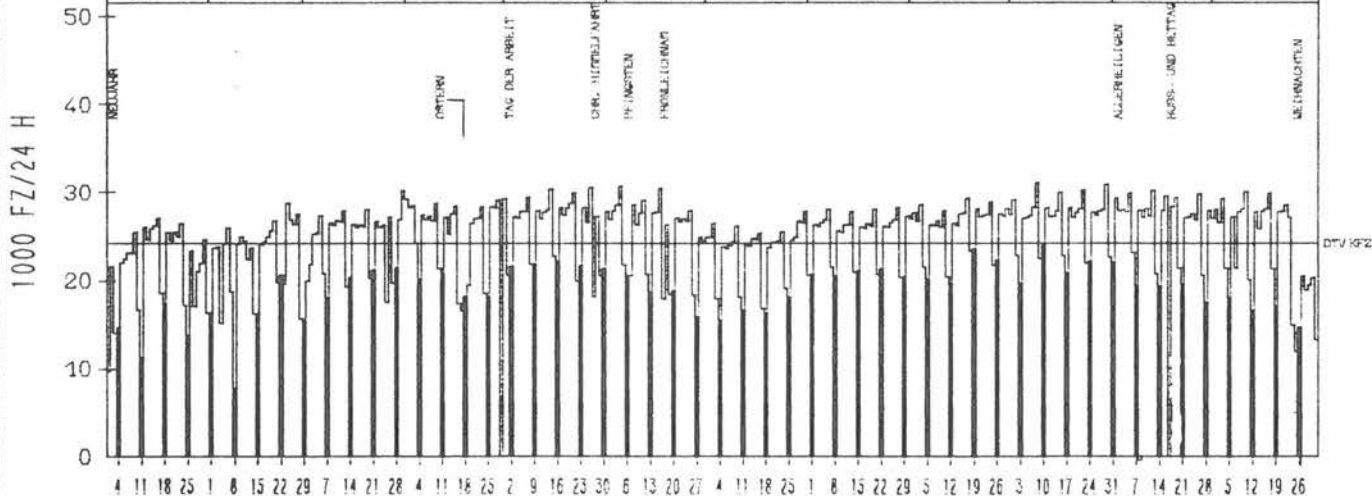
NR.: 5915 6 902 (0902)

## RICHTUNG WEST

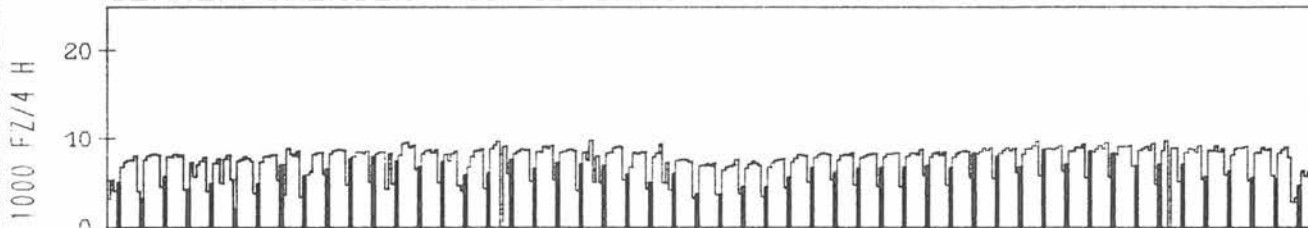
DTV KFZ 24268  
 MAX TAG MO-FR 31126 FR 8.10.  
 MAX TAG SO+FEI 24135 SO 10.10.  
 MAX TAG MO-SO 31126 FR 8.10.

### TAEGLICHE VERKEHRSMENGE

JAN FEB MRZ APR MAI JUN JUL AUG SEP OKT NOV DEZ



### VERKEHRSMENGEN 15-19 UHR

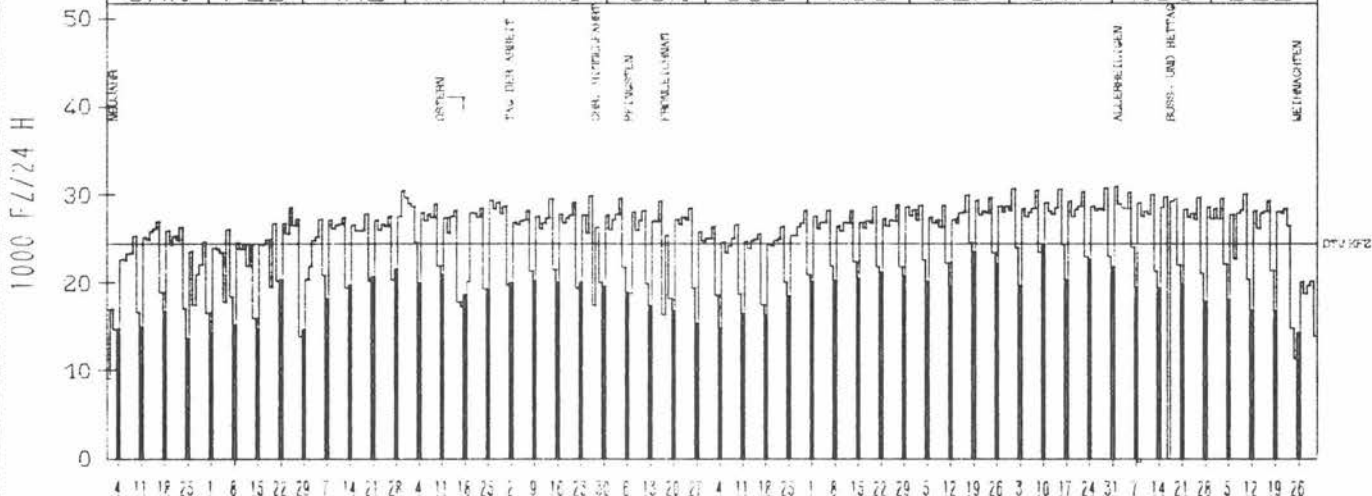


## RICHTUNG OST

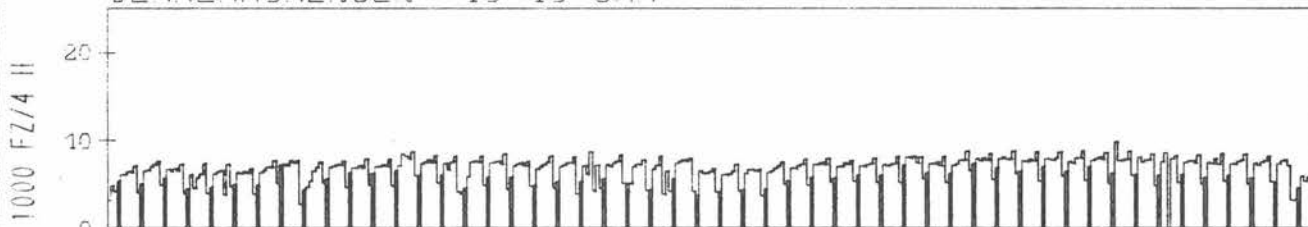
DTV KFZ 24468  
 MAX TAG MO-FR 30994 MO 1.11.  
 MAX TAG SO+FEI 24238 SO 10.10.  
 MAX TAG MO-SO 30994 MO 1.11.

### TAEGLICHE VERKEHRSMENGE

JAN FEB MRZ APR MAI JUN JUL AUG SEP OKT NOV DEZ



### VERKEHRSMENGEN 15-19 UHR



# JAHRESGANGLINIEN 1976

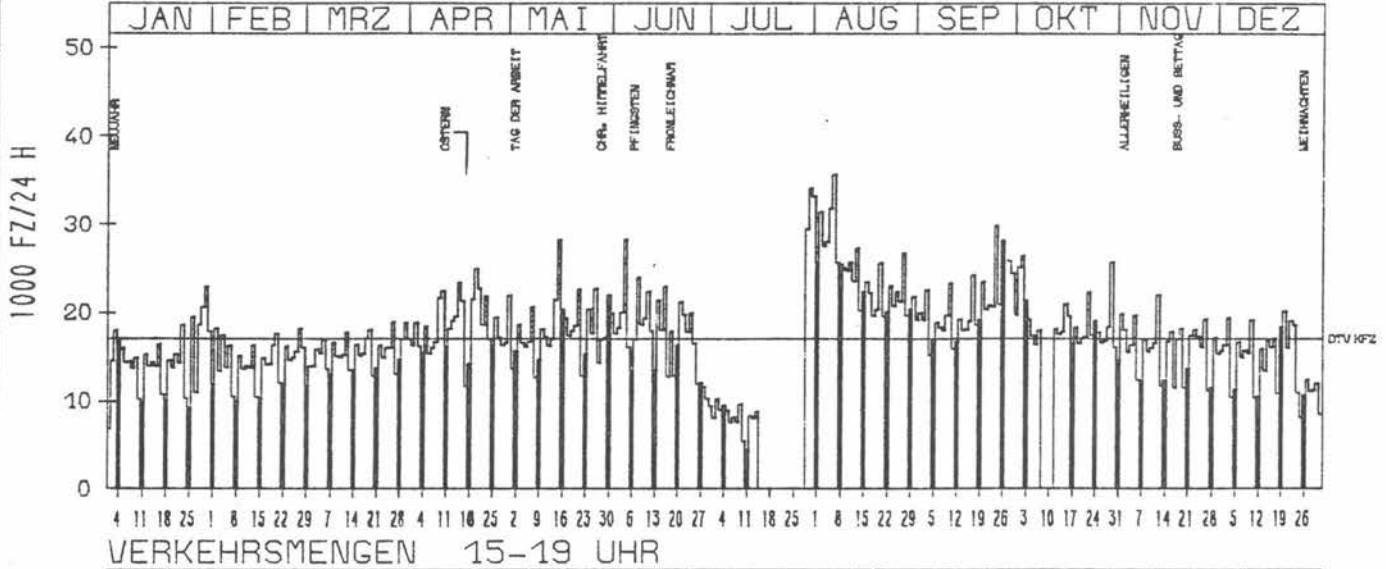
ZST: RUESSELSHEIM OST  
 NR.: 6016 6 931 (0931)

LAND: HESSEN  
 STRASSE: A 67  
 KM: 3,1  
 NETZKNOTEN: 5916 003 6016 031

## RICHTUNG NÖRD

DTV KFZ 17006  
 MAX TAG MO-FR 35613 FR 6,8  
 MAX TAG SO+FEI 28155 SO 26,9  
 MAX TAG MO-SO 35613 FR 6,8

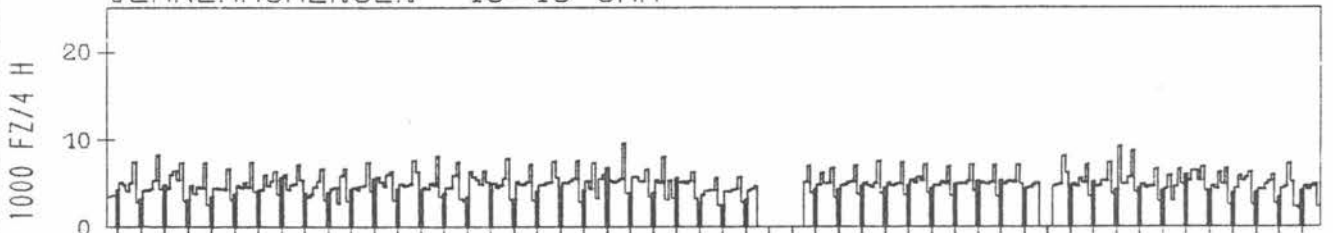
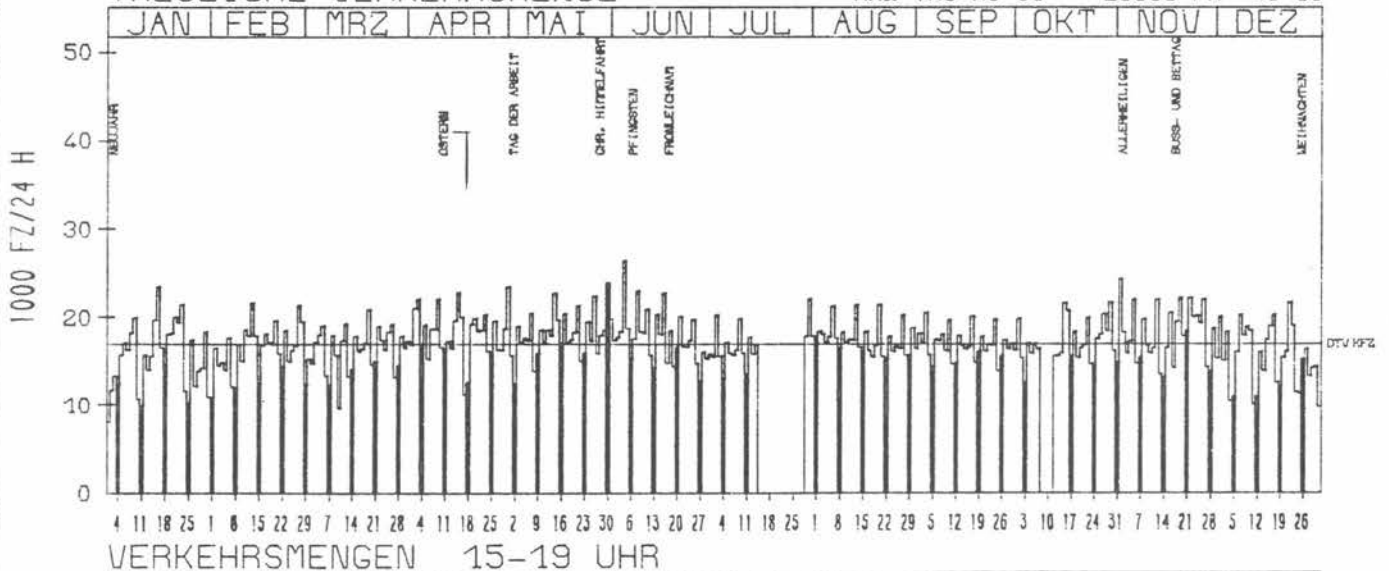
### TÄGLICHE VERKEHRSMENGE



## RICHTUNG SÜED

DTV KFZ 16897  
 MAX TAG MO-FR 26399 FR 4,0  
 MAX TAG SO+FEI 23912 SO 30,0  
 MAX TAG MO-SO 26399 FR 4,0

### TÄGLICHE VERKEHRSMENGE





# JAHRESGANGLINIEN 1976

40

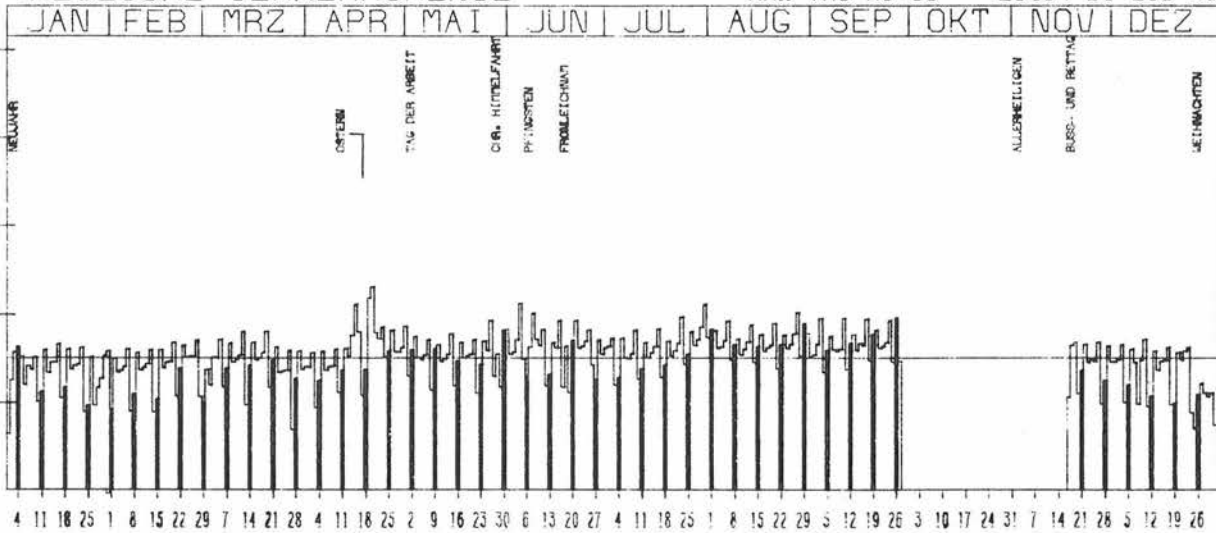
ZST: GERNSSHEIM  
 NR.: 6317 6 828 (0828)

LAND: HESSEN  
 STRASSE: A 67  
 KM: 538,2  
 NETZKNOTEN: 6217 012 6317 055

## RICHTUNG SUED

DTV KFZ 15005  
 MAX TAG MO-FR 21201 FR 4<sub>n</sub> 6<sub>n</sub>  
 MAX TAG SO+FEI 21860 MO 19<sub>n</sub> 4<sub>n</sub>  
 MAX TAG MO-SO 23107 DI 20<sub>n</sub> 4<sub>n</sub>

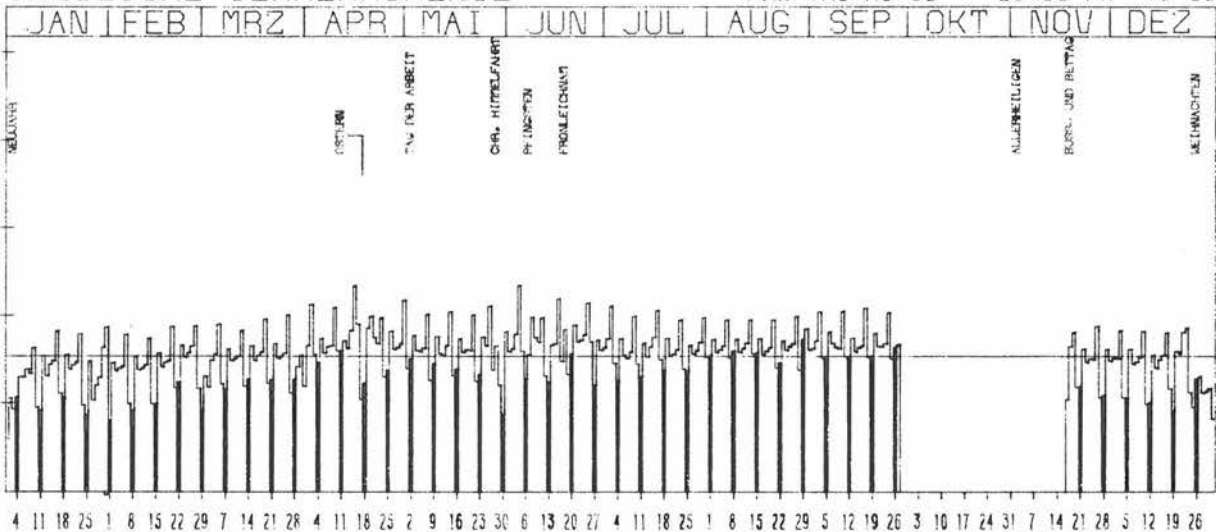
### TAEGLICHE VERKEHRSMENGE



## RICHTUNG NORD

DTV KFZ 15389  
 MAX TAG MO-FR 23468 FR 4<sub>n</sub> 6<sub>n</sub>  
 MAX TAG SO+FEI 19038 FR 16<sub>n</sub> 4<sub>n</sub>  
 MAX TAG MO-SO 23468 FR 4<sub>n</sub> 6<sub>n</sub>

### TAEGLICHE VERKEHRSMENGE



1000 FZ/24 H

1000 FZ/4 H

1000 FZ/24 H

1000 FZ/4 H

# JAHRESGANGLINIEN 1976

41

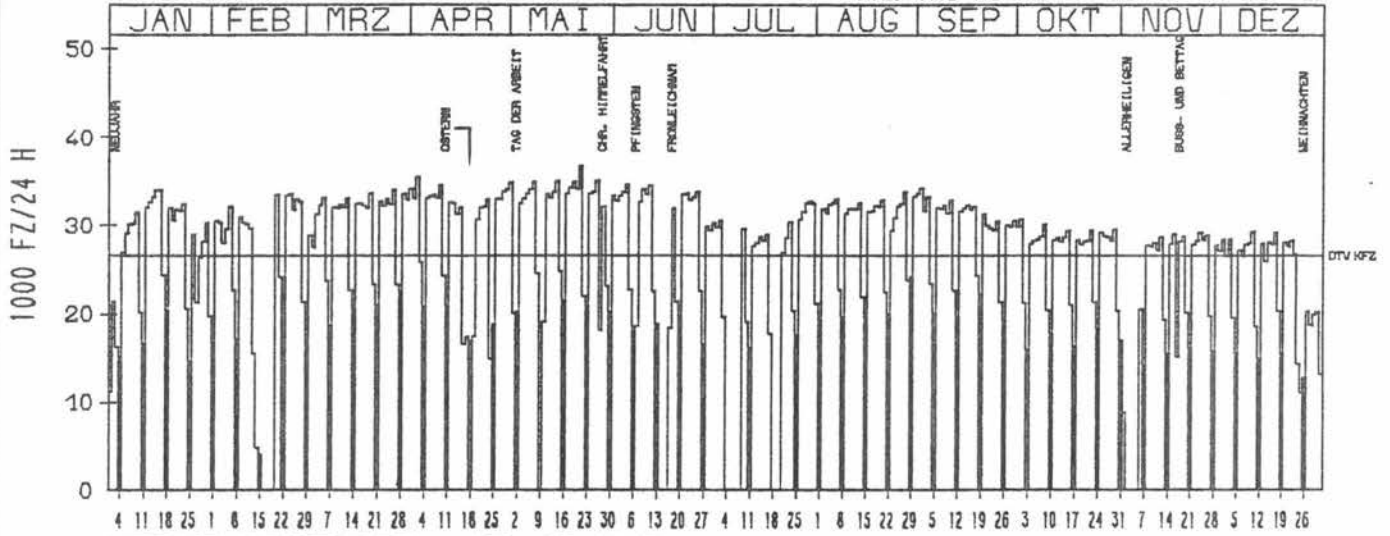
ZST: RÖDELHEIM  
 NR.: 5817 6 890 (0890)

LAND: HESSEN  
 STRASSE: A 648  
 KM: 2,0  
 NETZKNOTEN: 5817 056 5817 063


## RICHTUNG WEST

DTV KFZ 26641  
 MAX TAG MO-FR 36739 FR 21. 5.  
 MAX TAG SO+FEI 24205 SO 29. 8.  
 MAX TAG MO-SO 36739 FR 21. 5.

### TÄGLICHE VERKEHRSMENGE



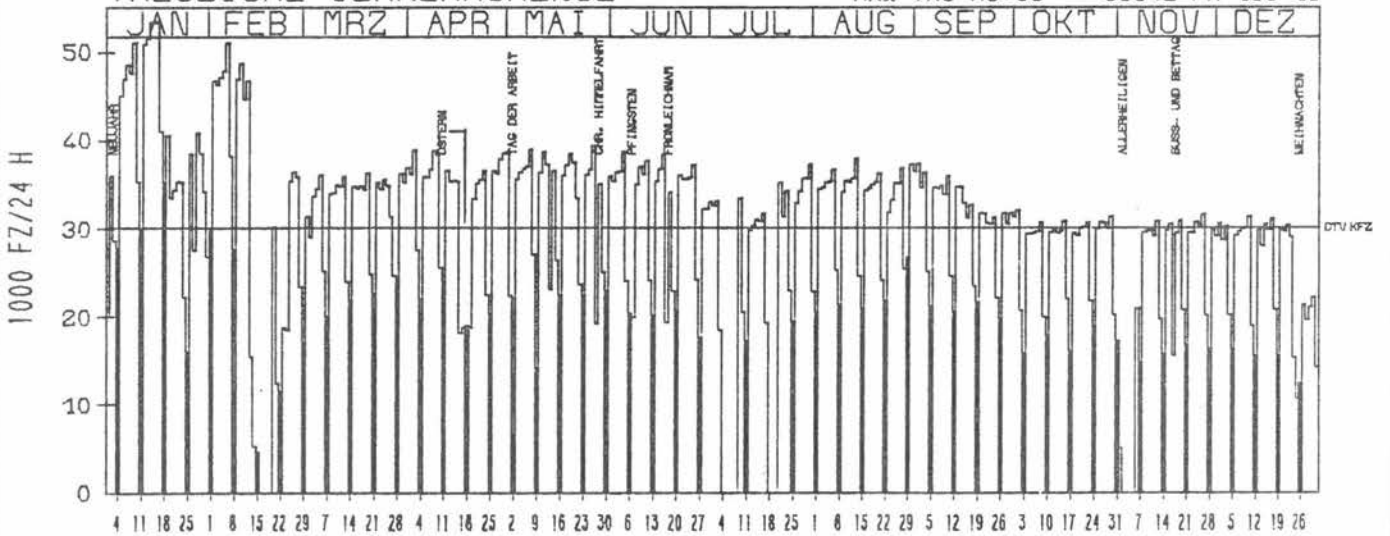
### VERKEHRSMENGEN 15-19 UHR



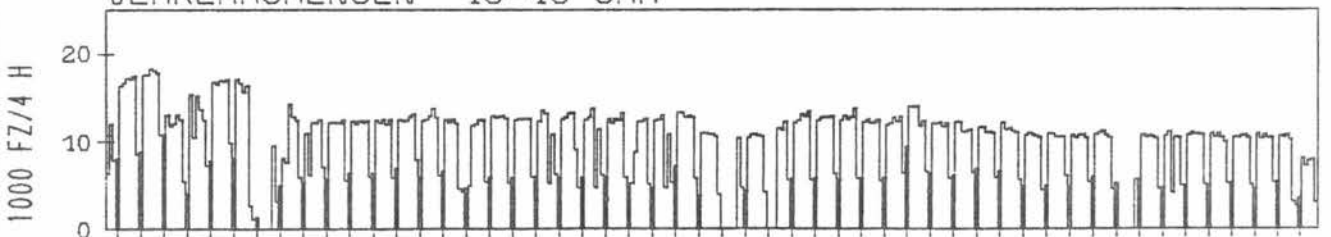
## RICHTUNG ÖST

DTV KFZ 30165  
 MAX TAG MO-FR 53372 FR 16. 1.  
 MAX TAG SO+FEI 35206 SO 18. 1.  
 MAX TAG MO-SO 53372 FR 16. 1.

### TÄGLICHE VERKEHRSMENGE



### VERKEHRSMENGEN 15-19 UHR





# JAHRESGANGLINIEN 1976

42

ZST: HÖHR-GRENZHAUSEN  
 NR.: 5511 7 130

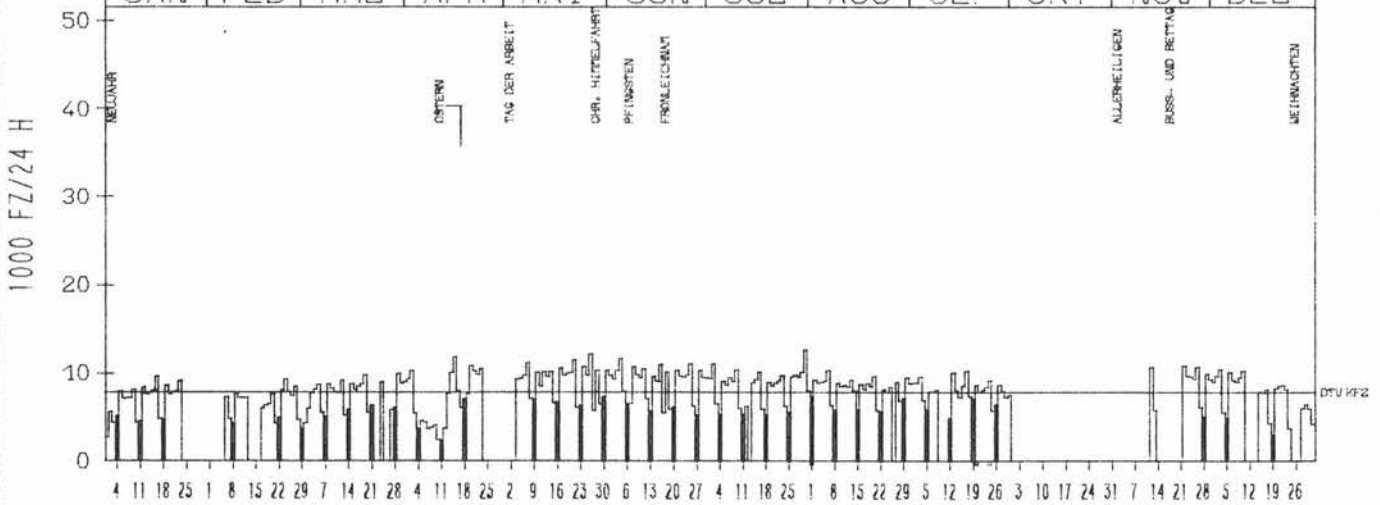
LAND: RHEINLAND-PFALZ  
 STRASSE: A 48  
 KM: 9,0  
 NETZKNOTEN: 5511 000 5511 001

## RICHTUNG WEST

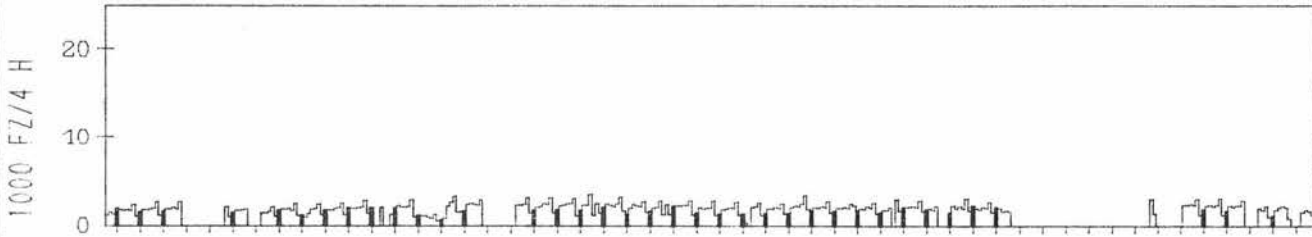
DTV KFZ 7885  
 MAX TAG MO-FR 12708 FR 30,7  
 MAX TAG SO+FEI 8051 FR 16,4  
 MAX TAG MO-SO 12708 FR 30,7

### TÄGLICHE VERKEHRSMENGE

JAN | FEB | MRZ | APR | MAI | JUN | JUL | AUG | SEP | OKT | NOV | DEZ



### VERKEHRSMENGEN 15-19 UHR

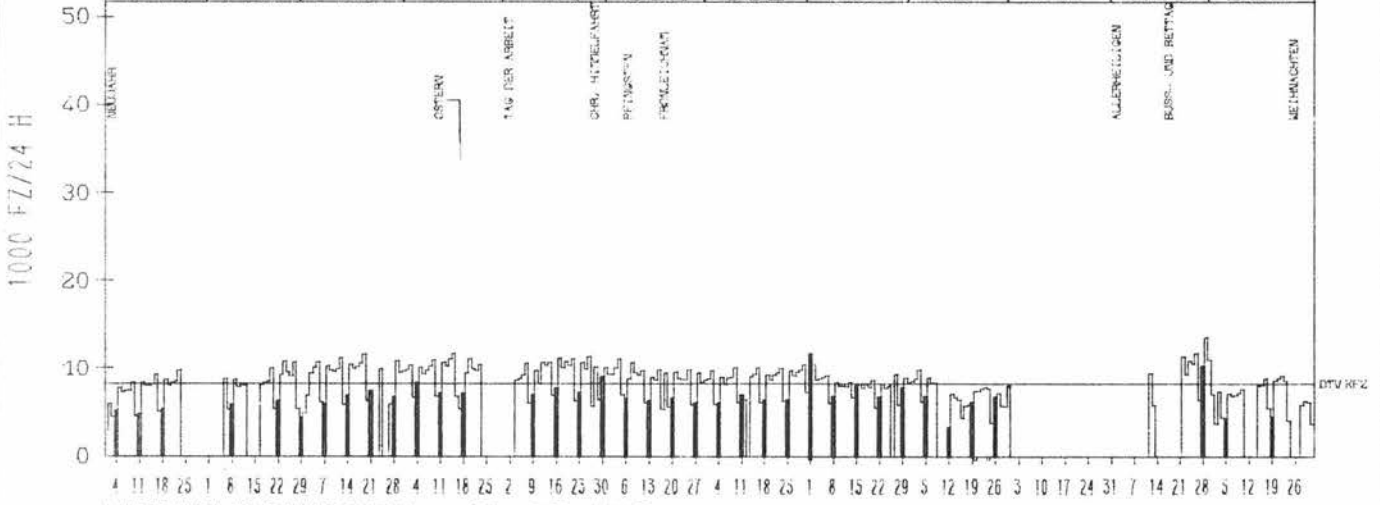


## RICHTUNG ÖST

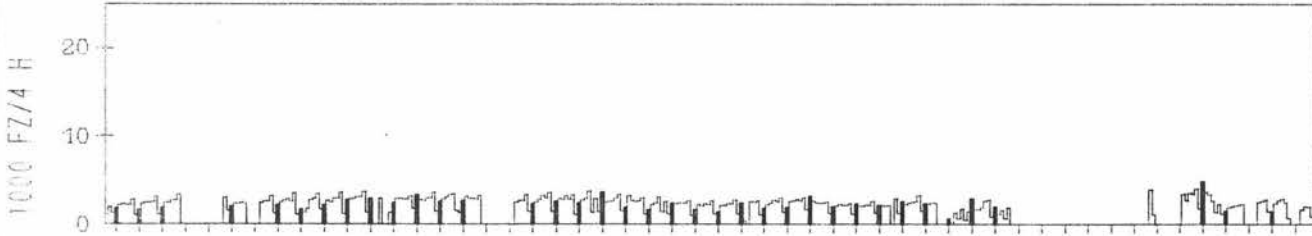
DTV KFZ 8255  
 MAX TAG MO-FR 13568 MO 29,11  
 MAX TAG SO+FEI 10303 SO 28,11  
 MAX TAG MO-SO 13568 MO 29,11

### TÄGLICHE VERKEHRSMENGE

JAN | FEB | MRZ | APR | MAI | JUN | JUL | AUG | SEP | OKT | NOV | DEZ



### VERKEHRSMENGEN 15-19 UHR



# JAHRESGANGLINIEN 1976

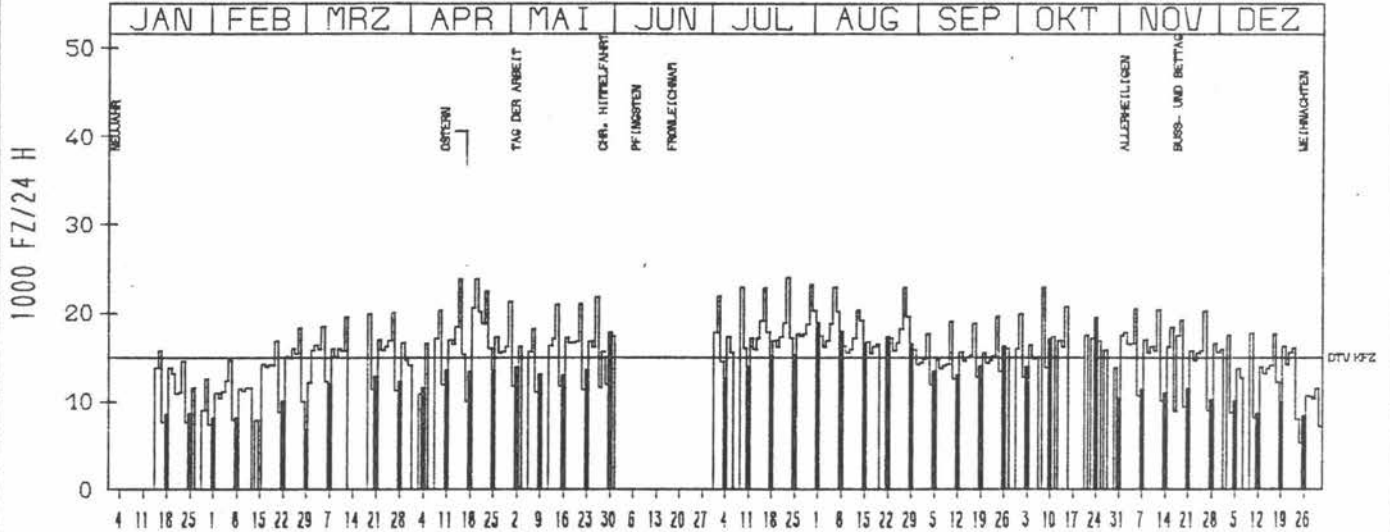
ZST: DAXWEILER <STRÖMBERG>  
 NR.: 6012 7 233 (7132)

LAND: RHEINLAND-PFALZ  
 STRASSE: A 61  
 KM:  
 NETZKNOTEN: 6012 035 6012 036

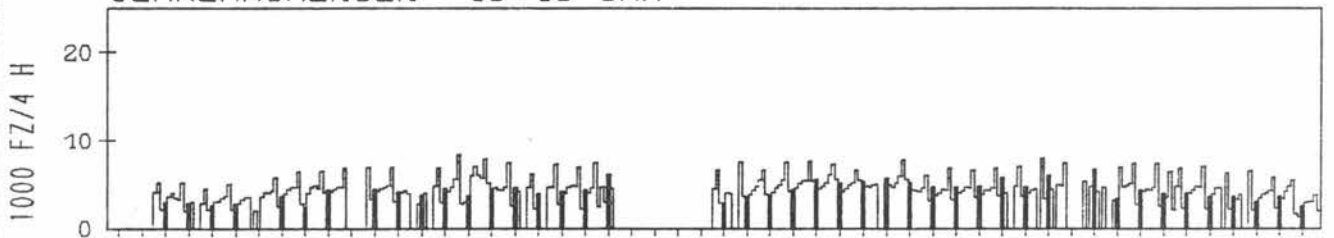
## RICHTUNG NÖRD

DTV KFZ 14993  
 MAX TAG MO-FR 23917 FR 23. 7.  
 MAX TAG SO+FEI 20616 MO 19. 4.  
 MAX TAG MO-SO 23917 FR 23. 7.

### TÄGLICHE VERKEHRSMENGE



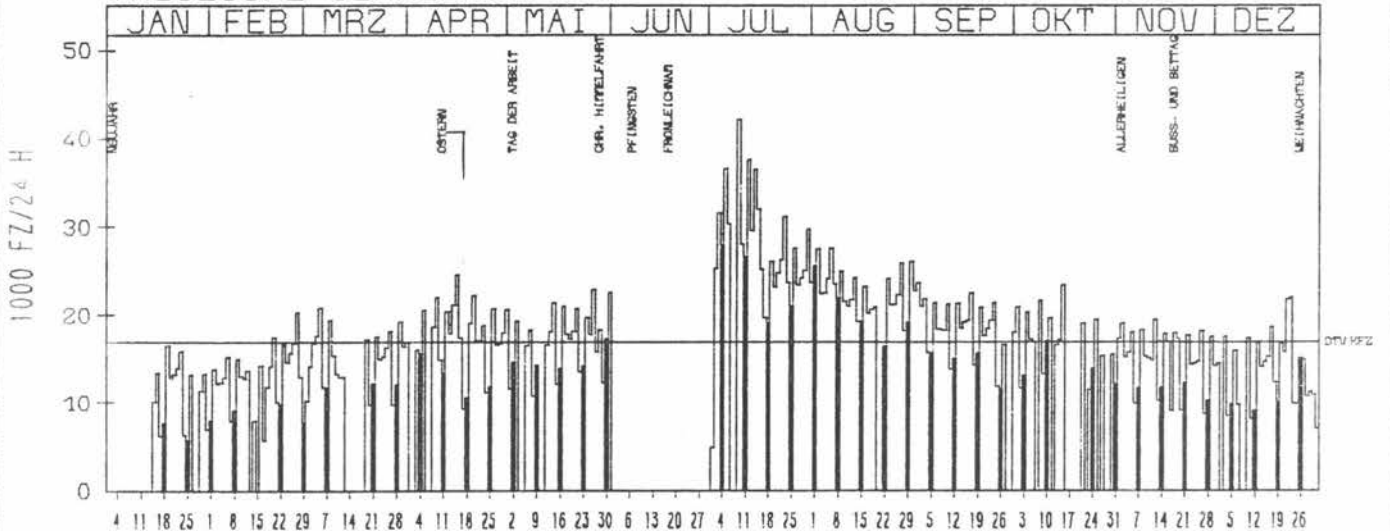
### VERKEHRSMENGEN 15-19 UHR



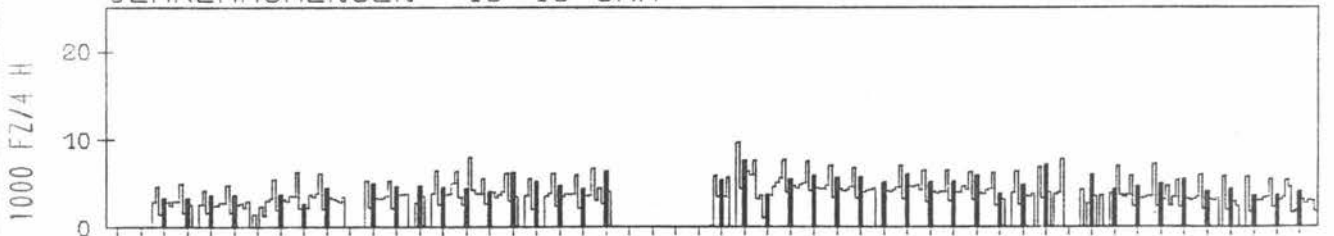
## RICHTUNG SÜED

DTV KFZ 16866  
 MAX TAG MO-FR 42110 FR 9. 7.  
 MAX TAG SO+FEI 27858 SO 4. 7.  
 MAX TAG MO-SO 42110 FR 9. 7.

### TÄGLICHE VERKEHRSMENGE



### VERKEHRSMENGEN 15-19 UHR



# JAHRESGANGLINIEN 1976

44

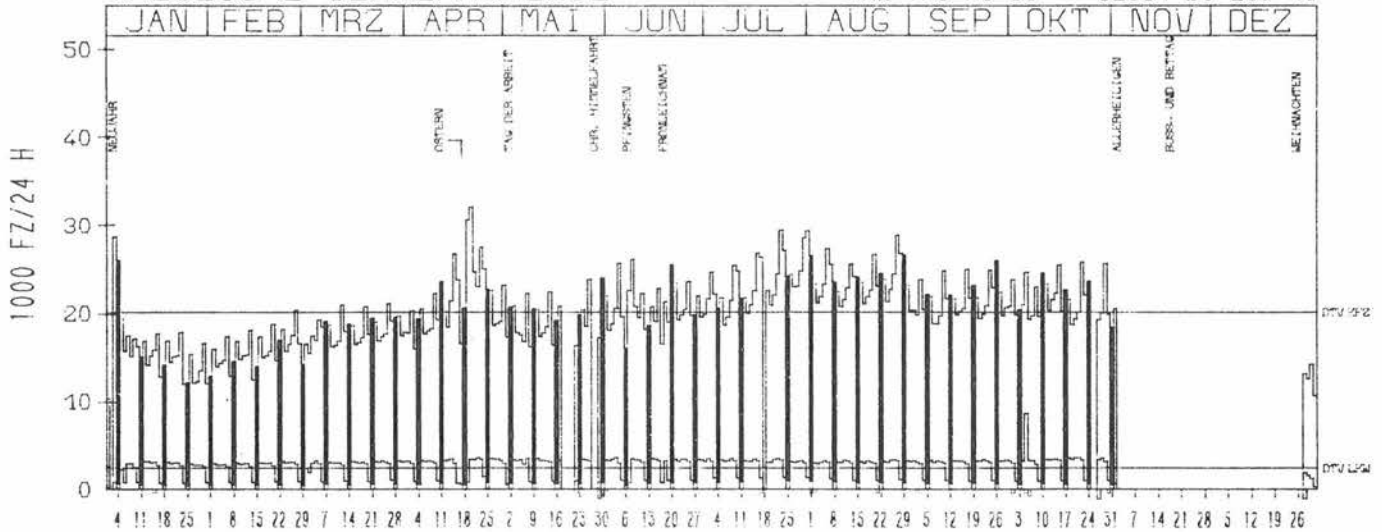
ZST: EPELHEIM  
 NR.: 6517 8 010 (1010)

LAND: BADEN-WUERTTEMBERG  
 STRASSE: A 5  
 KM: 575,9  
 NETZKNOTEN: 6517 057 6617 038

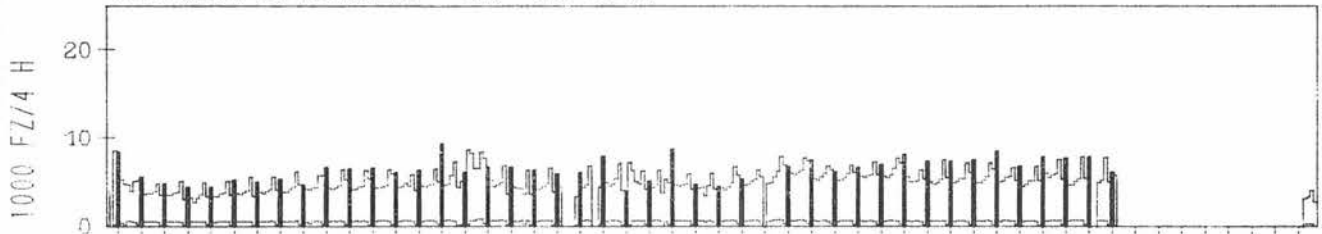
## RICHTUNG NORD

DTV KFZ 20212  
 DTV LKW 2462 = 12,18 %  
 MAX TAG MO-FR 29455 FR 23,7  
 MAX TAG SO+FEI 30627 MO 19,4  
 MAX TAG MO-SO 32037 DI 20,4

### TAEGLICHE VERKEHRSMENGE



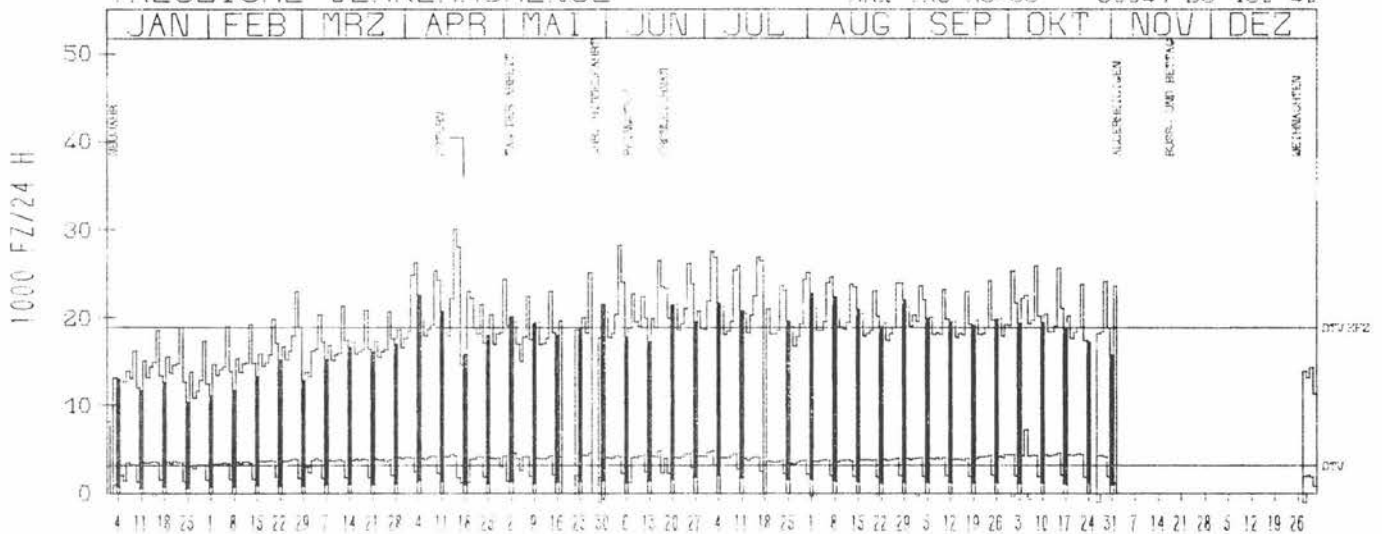
### VERKEHRSMENGEN 15-19 UHR




## RICHTUNG SUED

DTV KFZ 18850  
 DTV LKW 3132 = 16,62 %  
 MAX TAG MO-FR 28217 FR 4,6  
 MAX TAG SO+FEI 27933 FR 16,4  
 MAX TAG MO-SO 30049 DO 15,4

### TAEGLICHE VERKEHRSMENGE



### VERKEHRSMENGEN 15-19 UHR



# JAHRESGANGLINIEN 1976

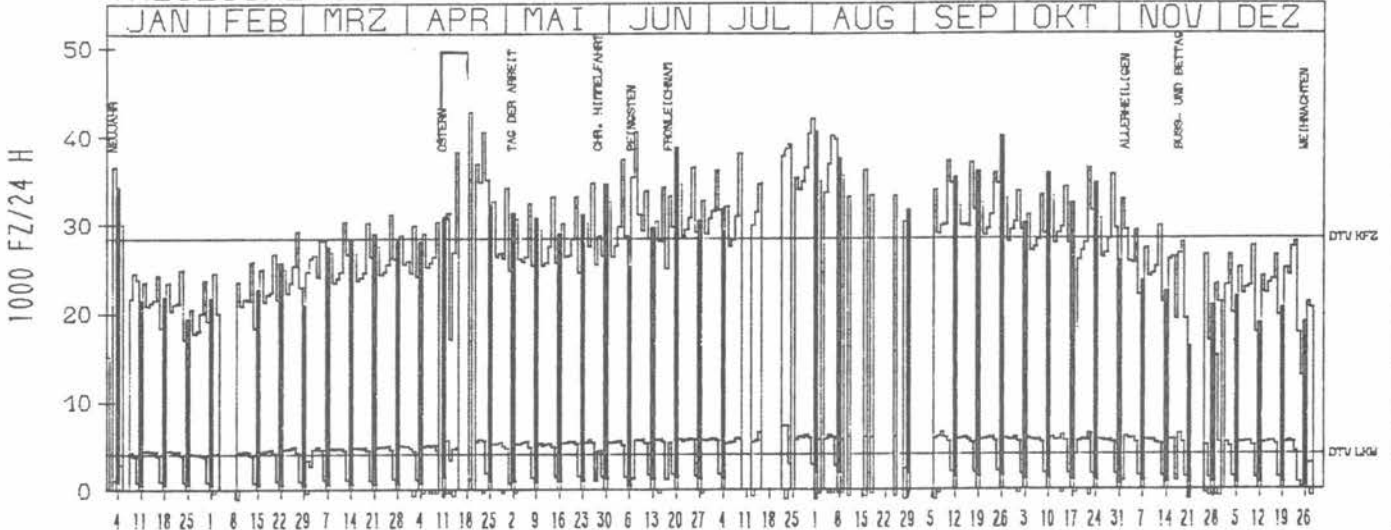
ZST: KARLSRUHE-DURLACH  
 NR.: 7016 8 023 (1023)

LAND: BADEN-WUERTTEMBERG  
 STRASSE: A 5  
 KM: 626,6  
 NETZKNOTEN: 6916 012  
 7016 035

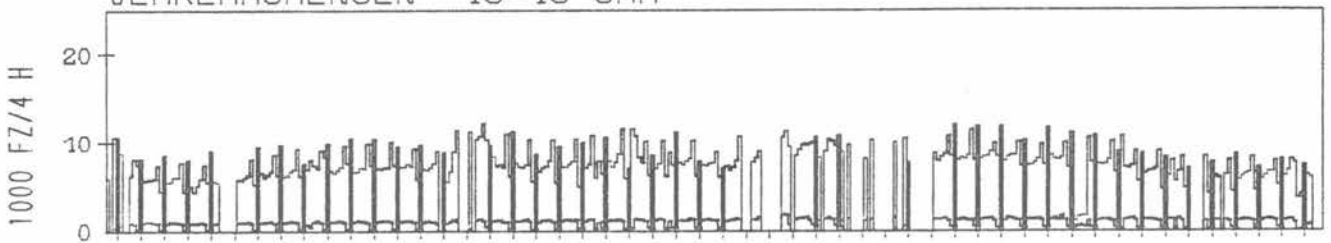
## RICHTUNG NÖRD

DTV KFZ 28489  
 DTV LKW 4062 = 14,26 %  
 MAX TAG MO-FR 40356 FR 30,7 %  
 MAX TAG SO+FEI 42798 MO 19,4 %  
 MAX TAG MO-SO 42798 MO 19,4 %

### TAEGLICHE VERKEHRSMENGE



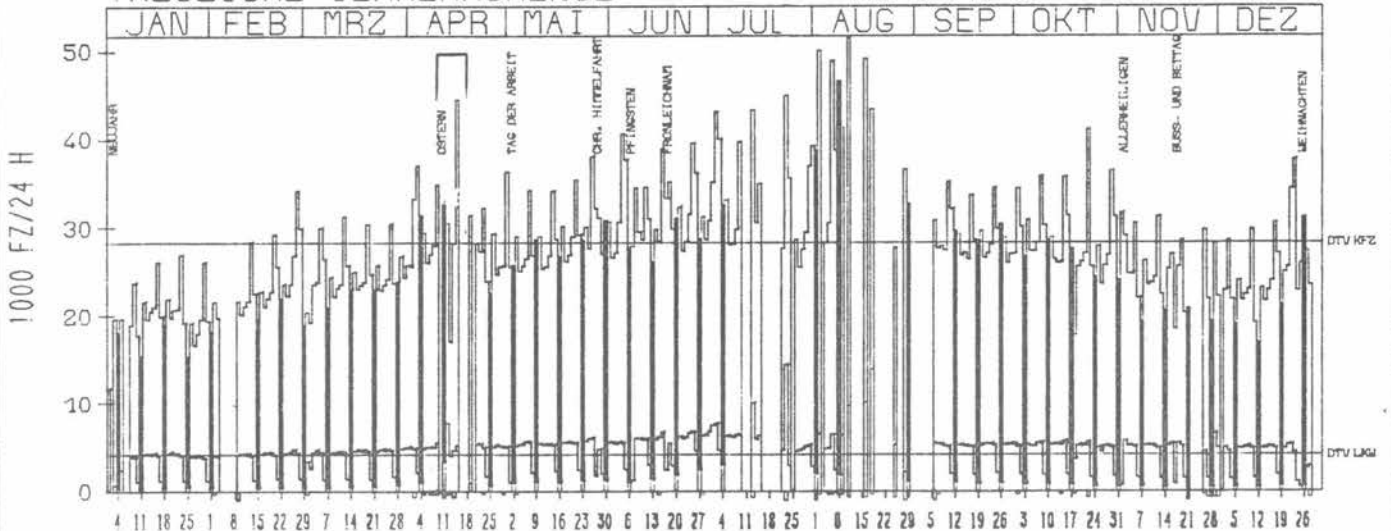
### VERKEHRSMENGEN 15-19 UHR



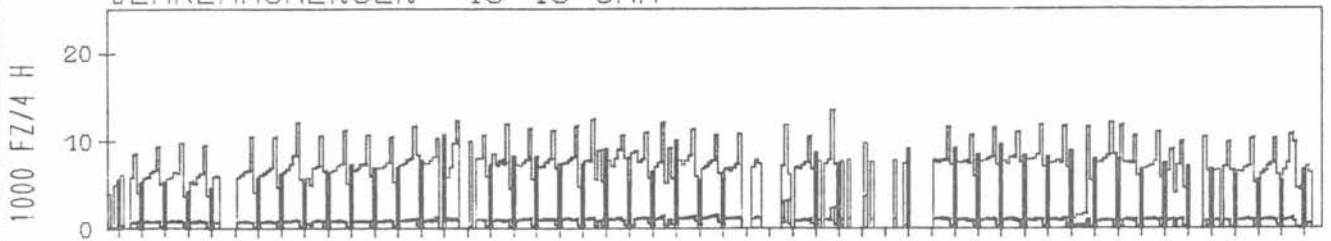
## RICHTUNG SÜED

DTV KFZ 28322  
 DTV LKW 4124 = 14,56 %  
 MAX TAG MO-FR 43084 FR 2,7 %  
 MAX TAG SO+FEI 33319 DO 17,6 %  
 MAX TAG MO-SO 44439 DO 15,4 %

### TAEGLICHE VERKEHRSMENGE



### VERKEHRSMENGEN 15-19 UHR



# JAHRESGANGLINIEN 1976

46

ZST: NIMBURG  
 NR.: 7812 8 047 (1047)

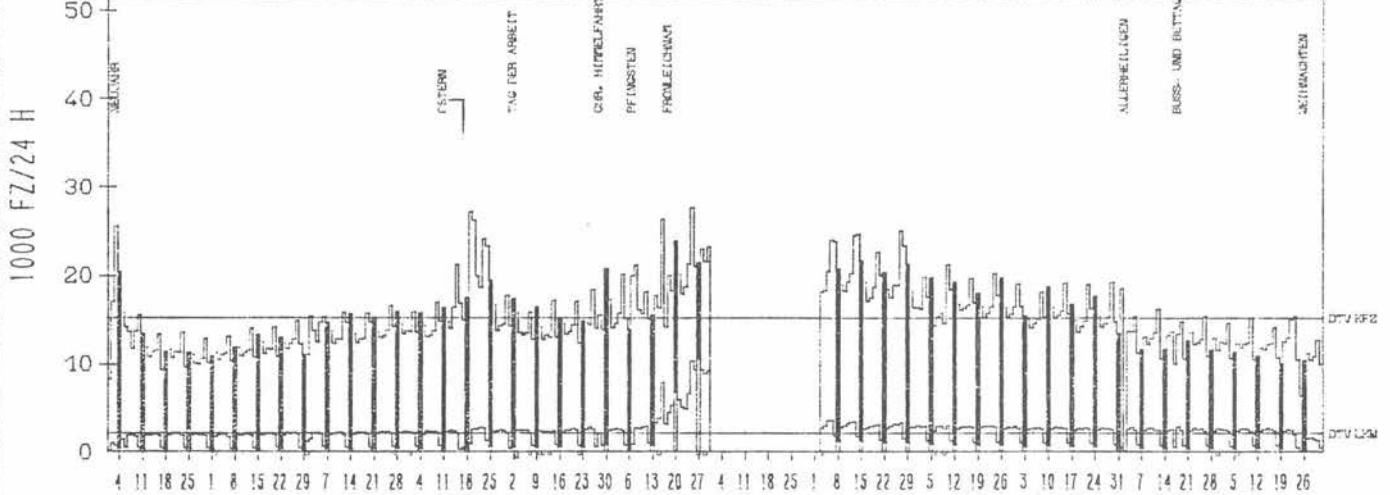
LAND: BADEN-WUERTTEMBERG  
 STRASSE: A 5  
 KM: 743,6  
 NETZKNOTEN: 7812 002 7912 022

## RICHTUNG NÖRD


DTV KFZ 13218  
 DTV LKW 2105 = 13,63 %  
 MAX TAG MO-FR 27630 FR 25,6  
 MAX TAG SO+FEI 27232 MO 19,4  
 MAX TAG MO-SO 27630 FR 25,6

### TÄGLICHE VERKEHRSMENGE

JAN | FEB | MRZ | APR | MAI | JUN | JUL | AUG | SEP | OKT | NOV | DEZ



### VERKEHRSMENGEN 15-19 UHR

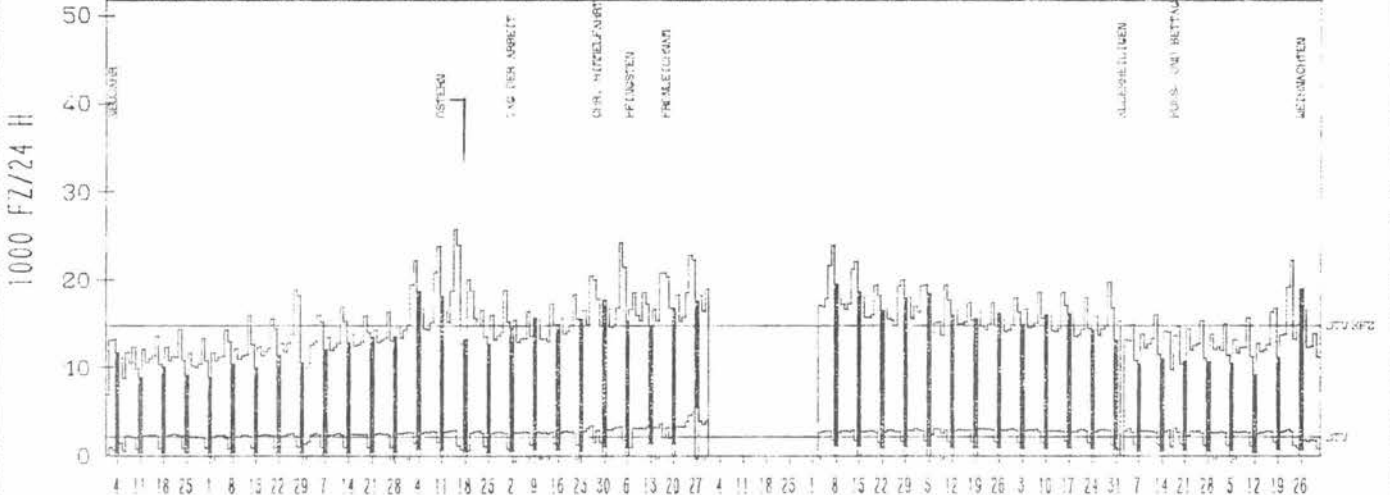


## RICHTUNG SÜED


DTV KFZ 14824  
 DTV LKW 2155 = 14,54 %  
 MAX TAG MO-FR 24198 FR 4,6  
 MAX TAG SO+FEI 23843 FR 10,4  
 MAX TAG MO-SO 25735 DO 15,4

### TÄGLICHE VERKEHRSMENGE

JAN | FEB | MRZ | APR | MAI | JUN | JUL | AUG | SEP | OKT | NOV | DEZ



### VERKEHRSMENGEN 15-19 UHR





# JAHRESGANGLINIEN 1976

47

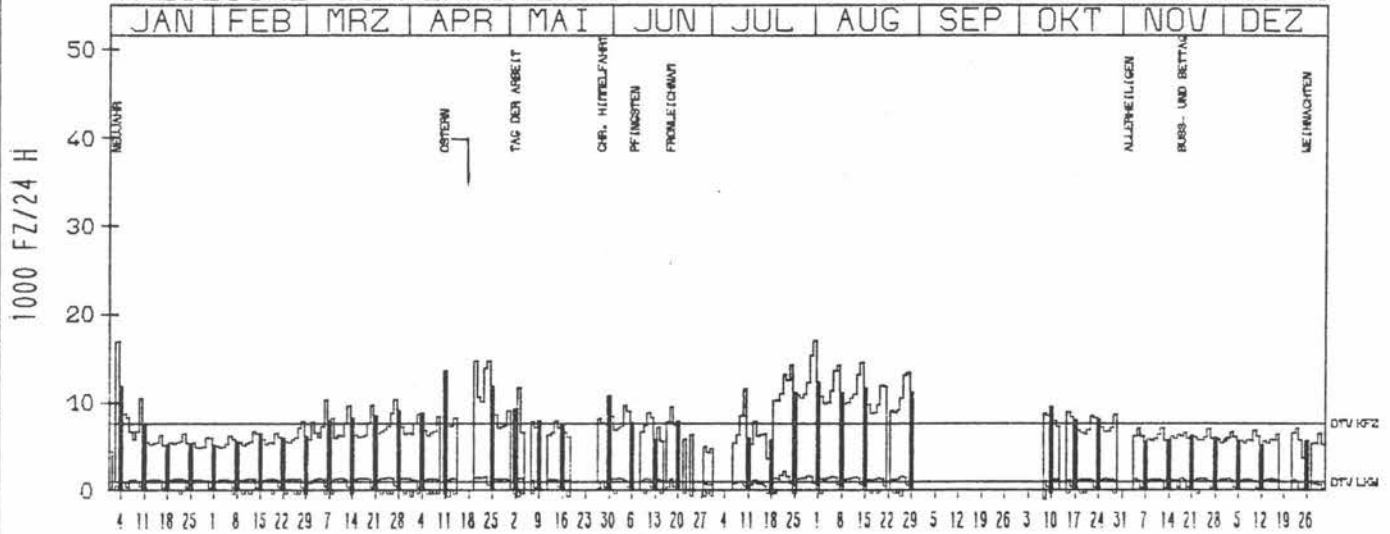
ZST: KLEINKEMS  
 NR.: 8311 8 053 (1053)

LAND: BADEN-WUERTTEMBERG  
 STRASSE: A 5  
 KM: 802,3  
 NETZKNOTEN: 8311 029 8311 003

RICHTUNG NÖRD

DTV KFZ 7621  
 DTV LKW 931 = 12,21 %  
 MAX TAG MO-FR 15304 FR 30,7 %  
 MAX TAG SO+FEI 12183 SO 1,8 %  
 MAX TAG MO-SO 16931 SA 31,7 %

TÄGLICHE VERKEHRSMENGE

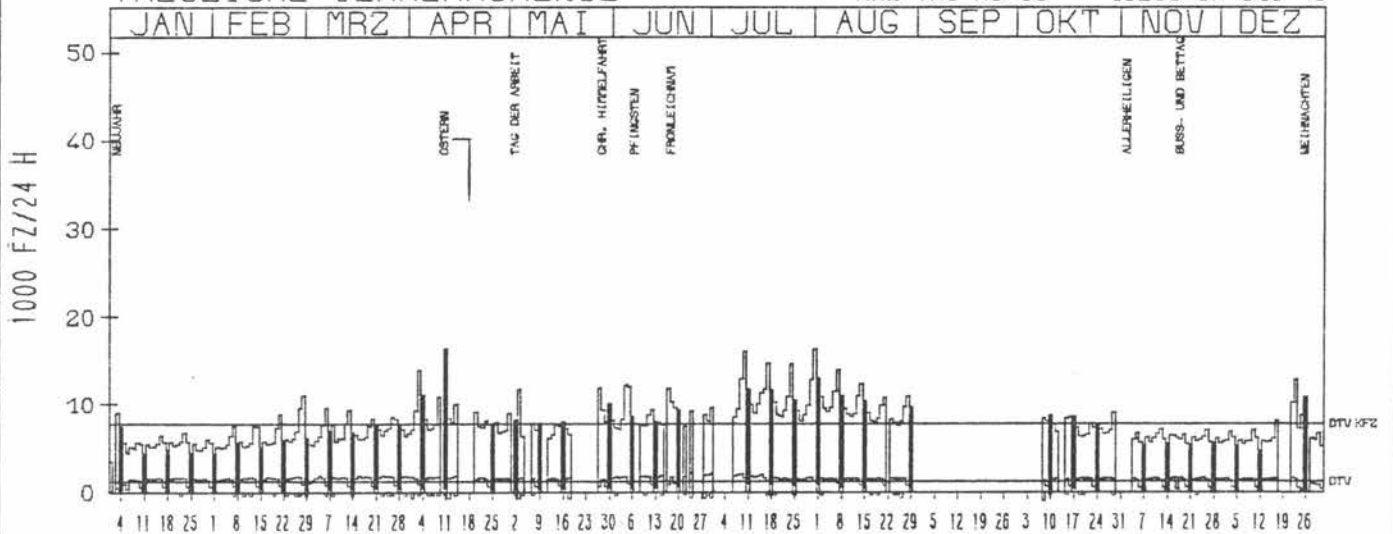


VERKEHRSMENGEN 15-19 UHR

RICHTUNG SÜED

DTV KFZ 7794  
 DTV LKW 1249 = 16,03 %  
 MAX TAG MO-FR 12876 FR 9,7 %  
 MAX TAG SO+FEI 12867 SO 1,8 %  
 MAX TAG MO-SO 16205 SA 31,7 %

TÄGLICHE VERKEHRSMENGE



VERKEHRSMENGEN 15-19 UHR

# JAHRESGANGLINIEN 1976

48

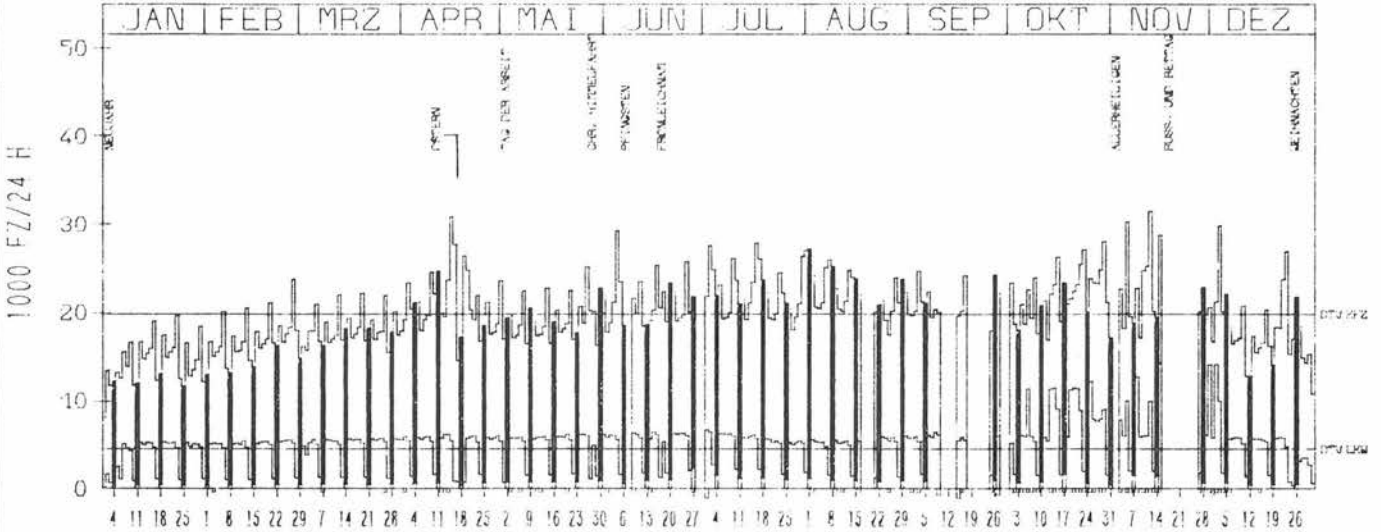
ZST: NECKARSULM 1  
 NR.: 6821 8 059 (1059)

LAND: BADEN-WUERTTEMBERG  
 STRASSE: A 6  
 KM: 637,1  
 NETZKNOTEN: 6821 041 6821 059


## RICHTUNG OST

DTV KFZ 19905  
 DTV LKW 4509 = 22,65 %  
 MAX TAG MO-FR 29310 FR 4,6 %  
 MAX TAG SO+FEI 27719 FR 16,4 %  
 MAX TAG MO-SO 30881 DO 15,4 %

### TAEGLICHE VERKEHRSMENGE



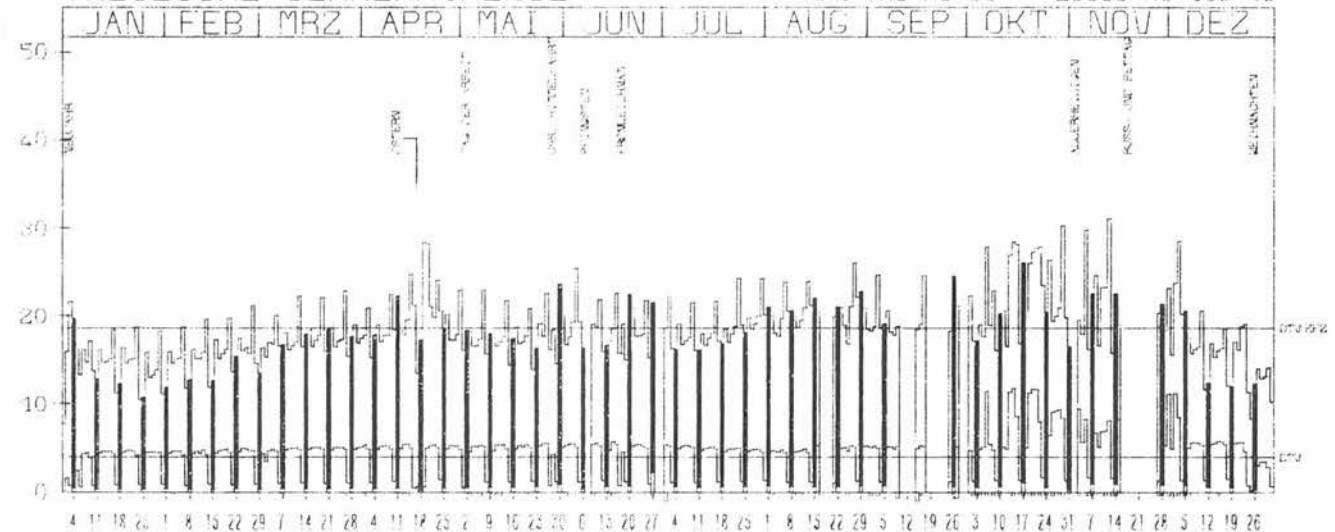
### VERKEHRSMENGEN 15-19 UHR




## RICHTUNG WEST

DTV KFZ 18627  
 DTV LKW 3932 = 21,11 %  
 MAX TAG MO-FR 26039 FR 27,8 %  
 MAX TAG SO+FEI 28338 MO 19,4 %  
 MAX TAG MO-SO 28338 MO 19,4 %

### TAEGLICHE VERKEHRSMENGE



### VERKEHRSMENGEN 15-19 UHR





# JAHRESGANGLINIEN 1976

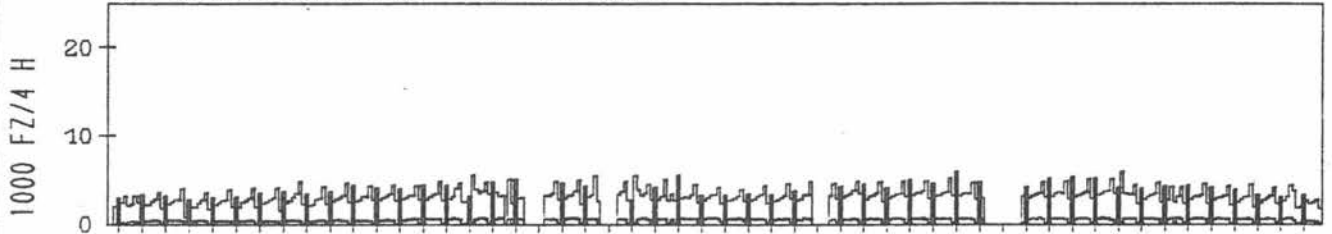
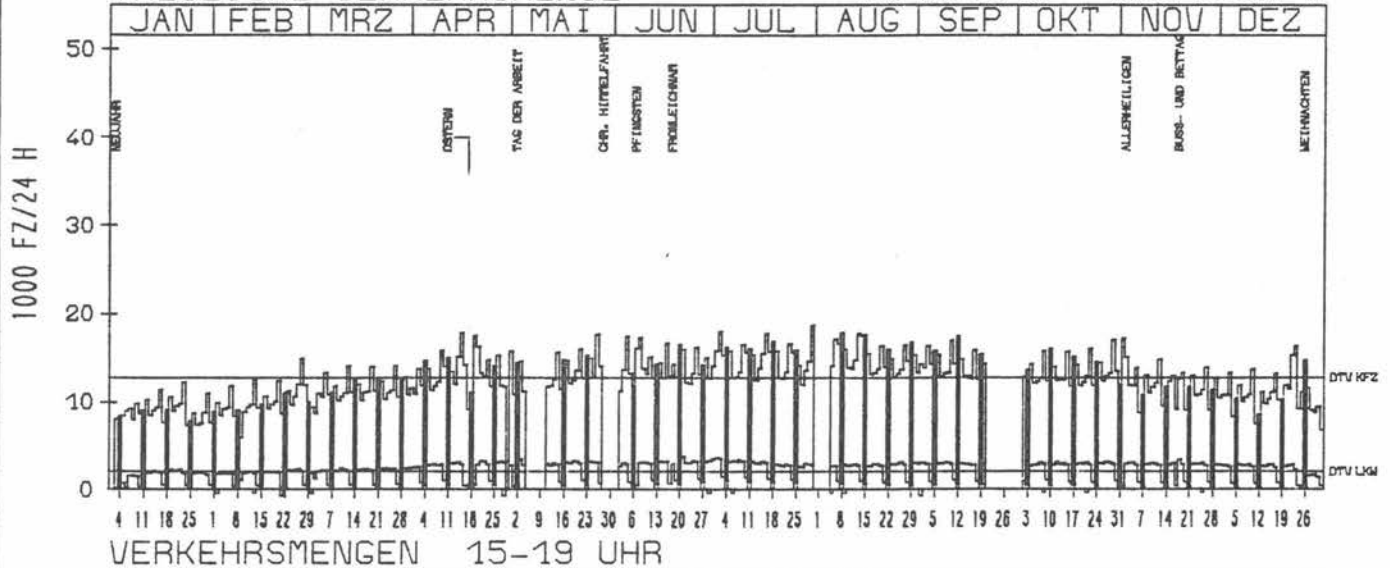
ZST: PFÖRZHEIM OST  
 NR.: 7018 8 077 (1077)

LAND: BADEN-WUERTEMBERG  
 STRASSE: A 8  
 KM: 240.3  
 NETZKNOTEN: 7016 010 7017 015

## RICHTUNG OST

DTV KFZ 12691  
 DTV LKW 2026 = 15.96 %  
 MAX TAG MO-FR 18607 FR 30.7  
 MAX TAG SO+FEI 17811 SO 8.8  
 MAX TAG MO-SO 18607 FR 30.7

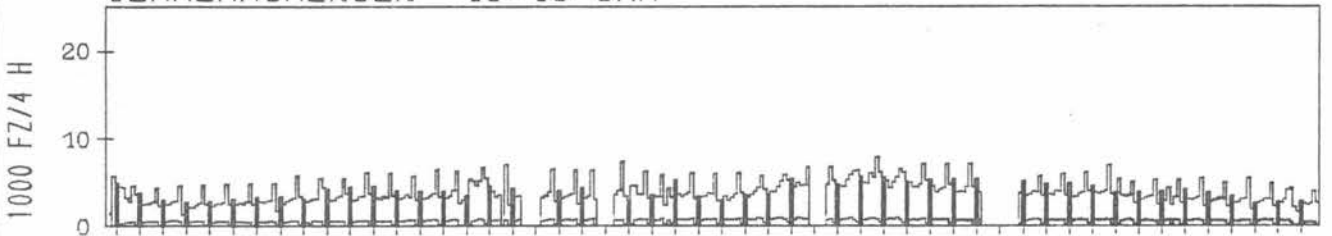
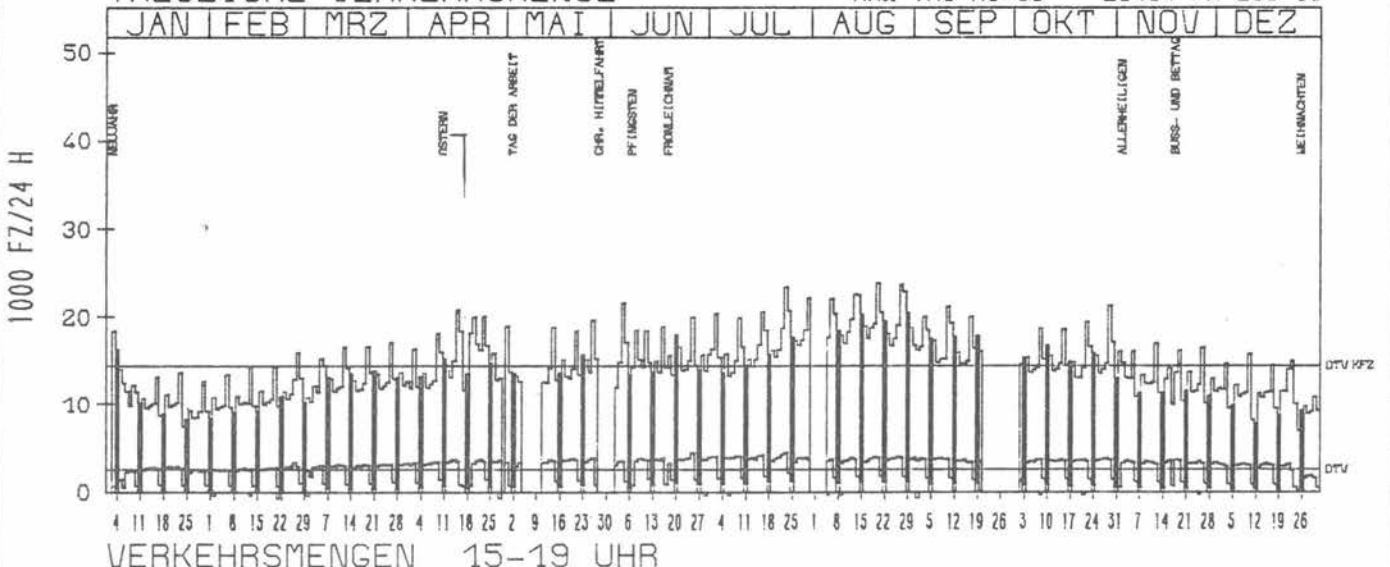
### TAEGLICHE VERKEHRSMENGE



## RICHTUNG WEST

DTV KFZ 14355  
 DTV LKW 2542 = 17.71 %  
 MAX TAG MO-FR 23787 FR 20.8  
 MAX TAG SO+FEI 20357 SO 29.8  
 MAX TAG MO-SO 23787 FR 20.8

### TAEGLICHE VERKEHRSMENGE



# JAHRESGANGLINIEN 1976

50

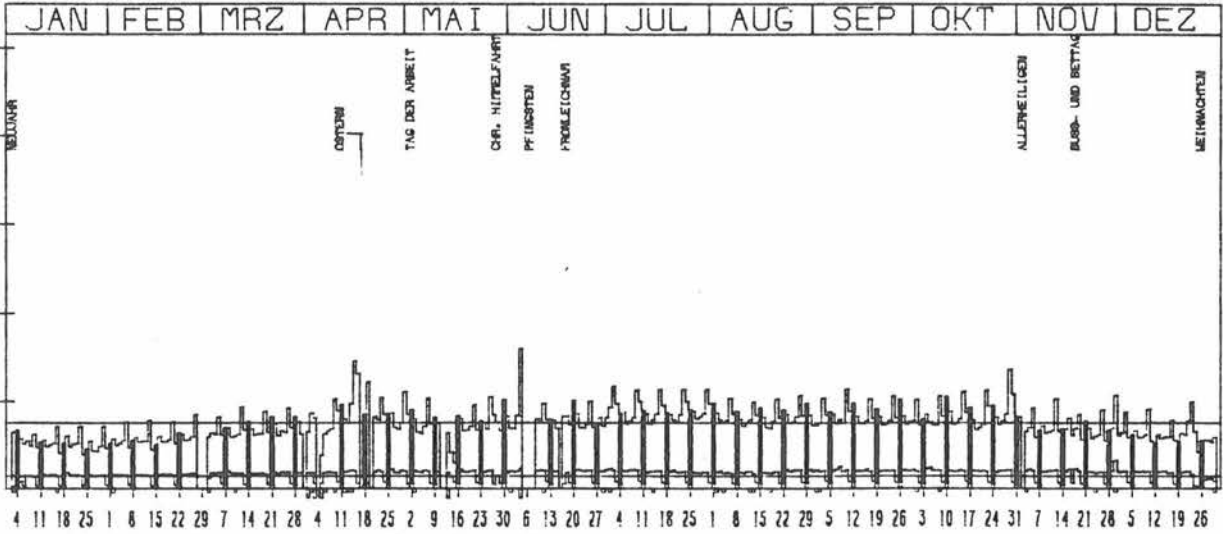
ZST: NEUENSTADT  
 NR.: 6722 8 084 (1084)

LAND: BADEN-WUERTTEMBERG  
 STRASSE: A 81  
 KM: 524,8  
 NETZKNOTEN: 6722 041 6821 059

## RICHTUNG NÖRD

DTV KFZ 7523  
 DTV LKW 1497 = 19,89 %  
 MAX TAG MO-FR 13511 FR 29,10 %  
 MAX TAG SO+FEI 13079 FR 16,4 %  
 MAX TAG MO-SO 14447 DO 15,4 %

### TAEGLICHE VERKEHRSMENGE



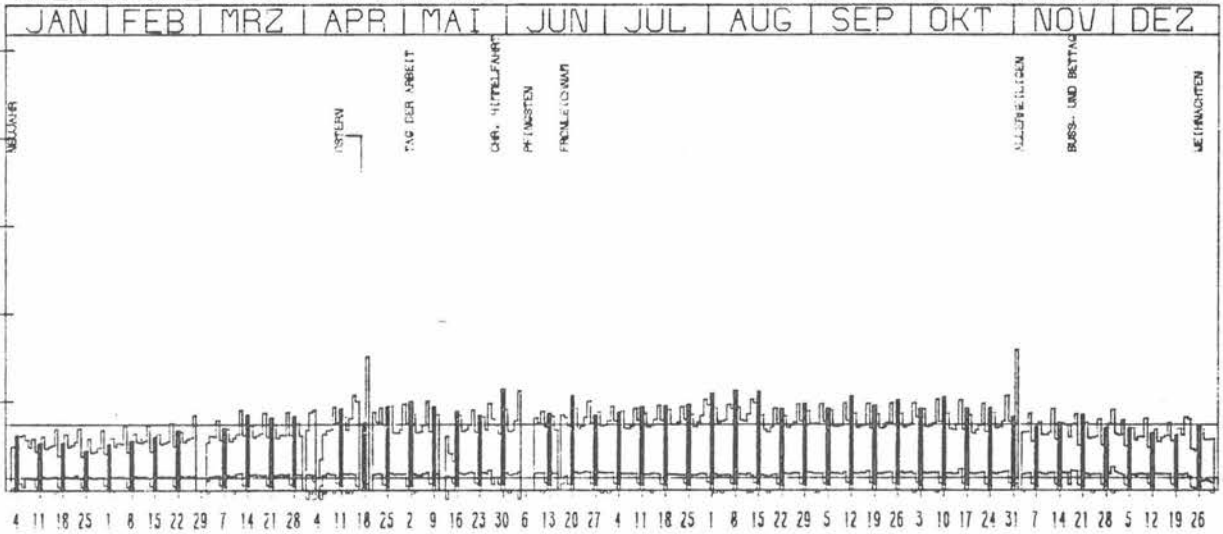
### VERKEHRSMENGEN 15-19 UHR



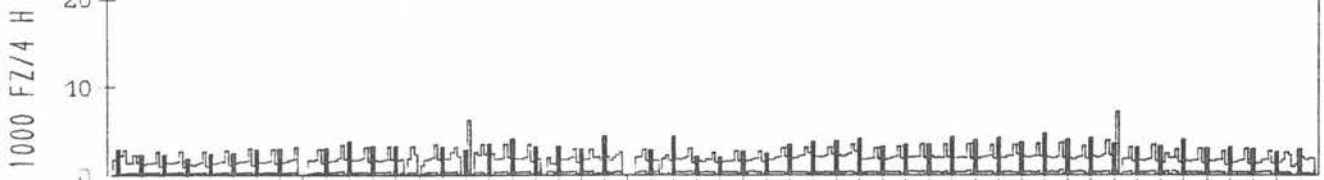
## RICHTUNG SÜED

DTV KFZ 7450  
 DTV LKW 1395 = 18,73 %  
 MAX TAG MO-FR 10707 FR 29,10 %  
 MAX TAG SO+FEI 15852 MO 1,11 %  
 MAX TAG MO-SO 15852 MO 1,11 %

### TAEGLICHE VERKEHRSMENGE



### VERKEHRSMENGEN 15-19 UHR



# JAHRESGANGLINIEN 1976

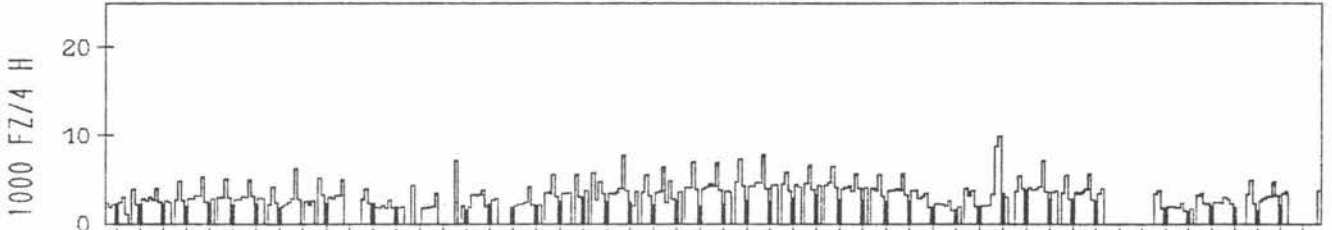
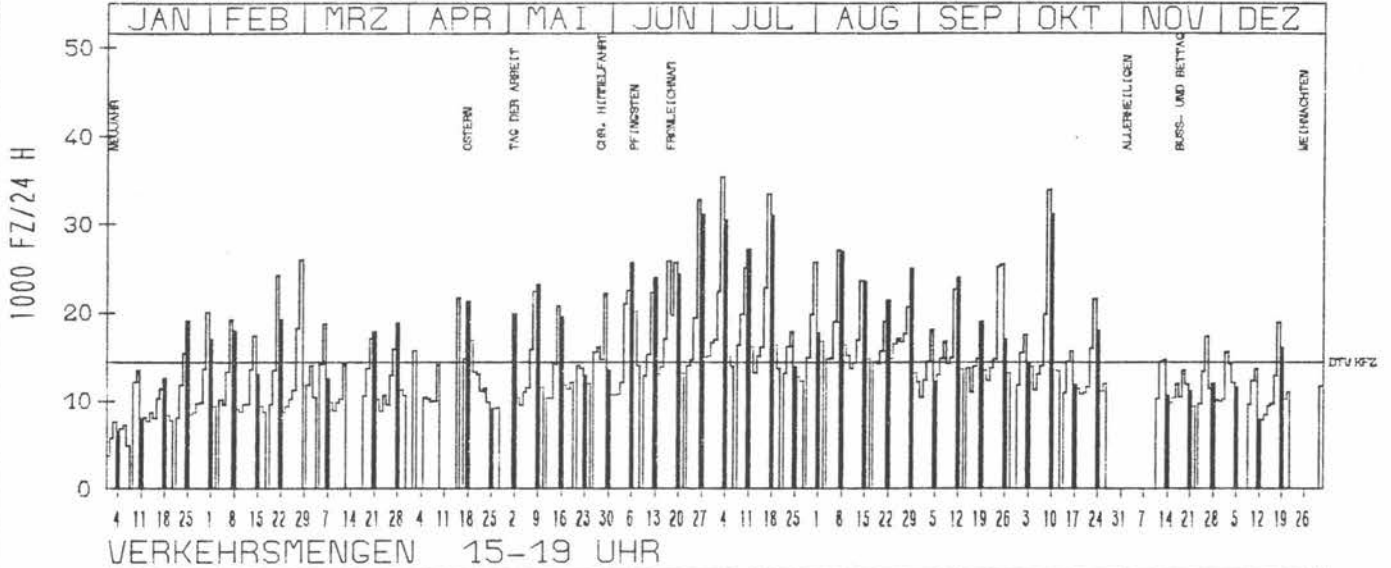
ZST: OBERDILL 3  
 NR.: 7934 4 842

LAND: BAYERN  
 STRASSE: A 95  
 KM:  
 NETZKNOTEN:

## RICHTUNG SUED

DTV KFZ 14208  
 MAX TAG MO-FR 25240 FR 24. 9.  
 MAX TAG SO+FEI 31162 SO 10. 10.  
 MAX TAG MO-SO 35291 SA 3. 7.

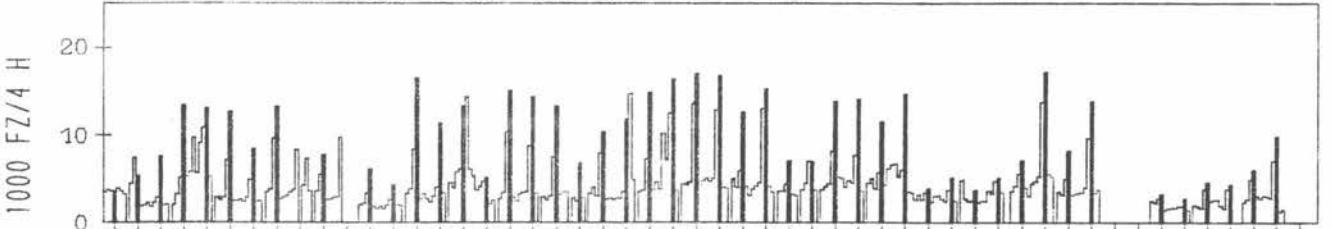
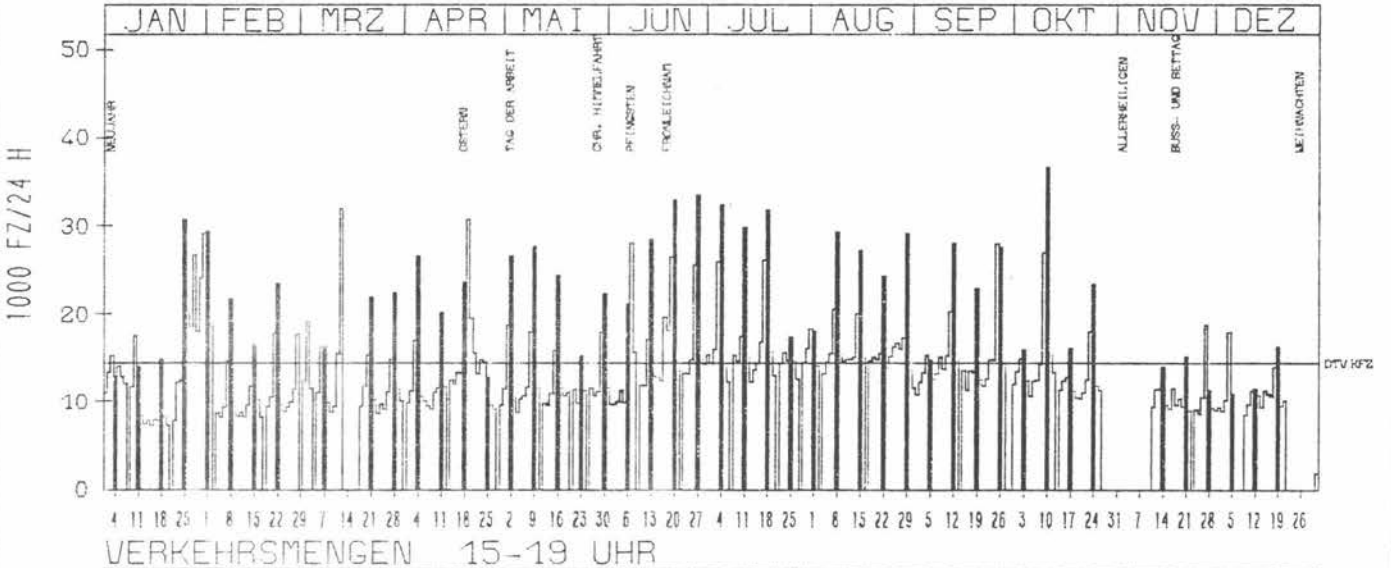
### TAEGLICHE VERKEHRSMENGE



## RICHTUNG NORD

DTV KFZ 14388  
 MAX TAG MO-FR 31953 FR 12. 3.  
 MAX TAG SO+FEI 36593 SO 10. 10.  
 MAX TAG MO-SO 36593 SO 10. 10.

### TAEGLICHE VERKEHRSMENGE



# JAHRESGANGLINIEN 1976

52

ZST: EINÖED

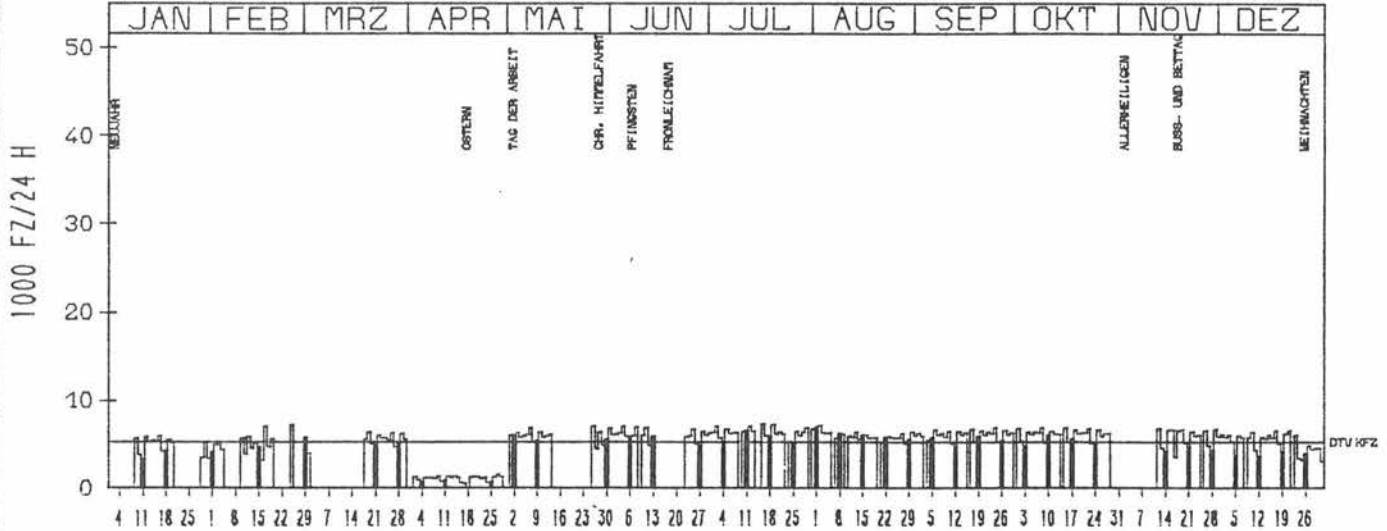
LAND: SAARLAND  
 STRASSE: A 8  
 KM: 4,5  
 NETZKNOTEN: 6609 081  
 6609 081

NR.: 6709 4 827

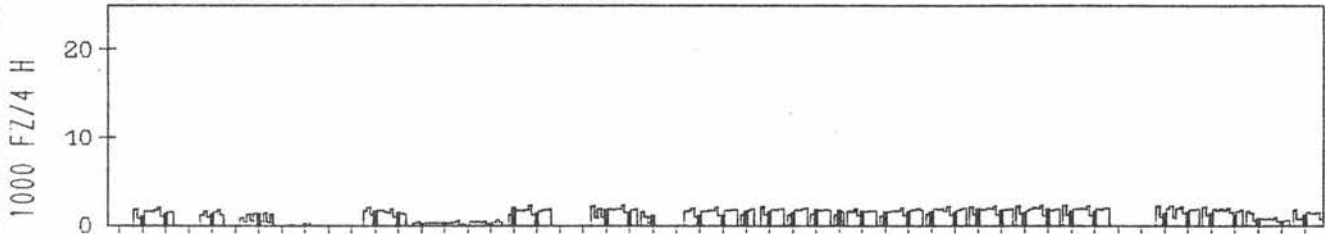
## RICHTUNG WEST

DTV KFZ 5316  
 MAX TAG MO-FR 7273 FR 16 7<sub>a</sub>  
 MAX TAG SO+FEI 6975 SO 1 8<sub>a</sub>  
 MAX TAG MO-SO 7273 FR 16 7<sub>a</sub>

### TÄGLICHE VERKEHRSMENGE



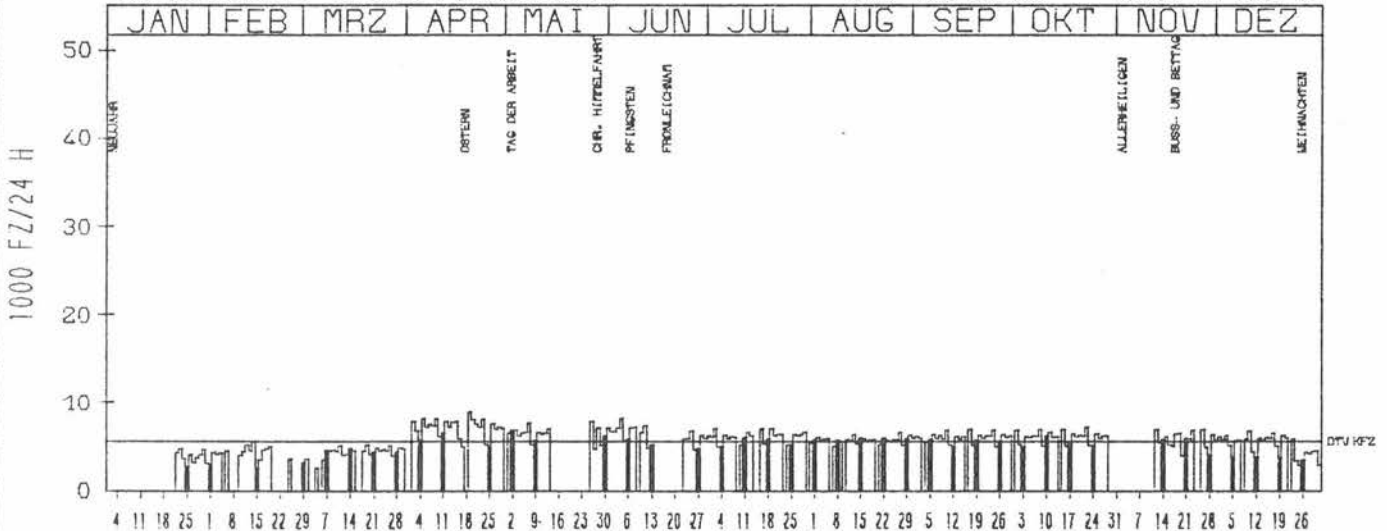
### VERKEHRSMENGEN 15-19 UHR



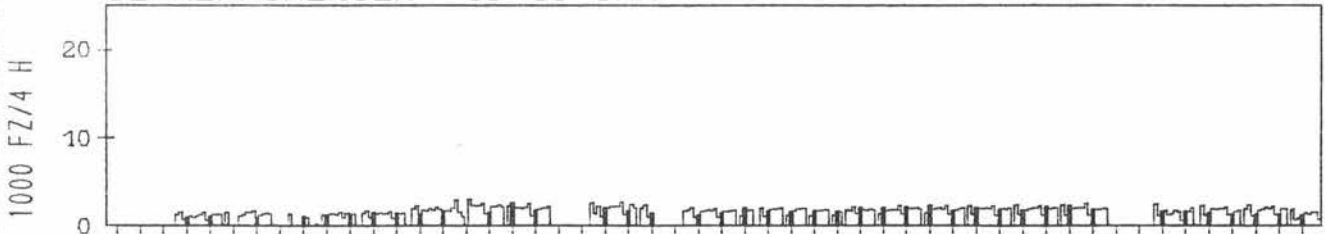
## RICHTUNG ÖST

DTV KFZ 5585  
 MAX TAG MO-FR 8219 FR 4 6<sub>a</sub>  
 MAX TAG SO+FEI 8996 MO 19 4<sub>a</sub>  
 MAX TAG MO-SO 8996 MO 19 4<sub>a</sub>

### TÄGLICHE VERKEHRSMENGE



### VERKEHRSMENGEN 15-19 UHR



# JAHRESGANGLINIEN 1976

101

ZST: BÖEGLUM

LAND: SCHLESWIG-HOLSTEIN

NR.: 1119 1 133

STRASSE:

B 5

KM:

165.9

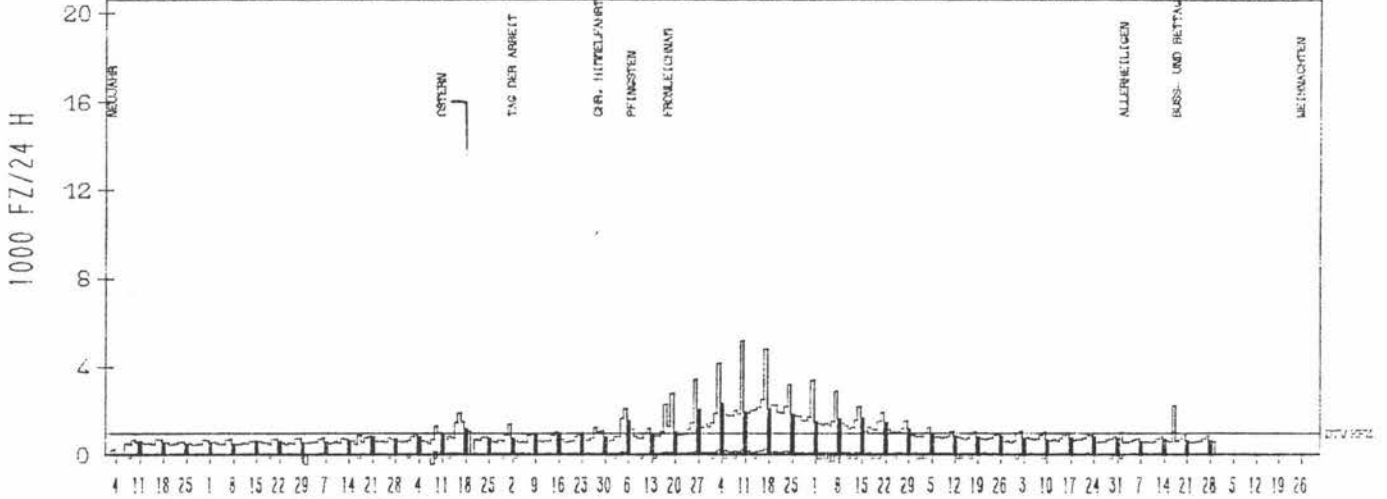
NETZKNOTEN:

## RICHTUNG NÖRD


DTV KFZ	994	
DTV LKW	65	= 6.53 %
MAX TAG MO-FR	2549	FR 16.7%
MAX TAG SO+FEI	2357	SO 4.7%
MAX TAG MO-SO	5190	SA 10.7%

### TÄGLICHE VERKEHRSMENGE

JAN | FEB | MRZ | APR | MAI | JUN | JUL | AUG | SEP | OKT | NOV | DEZ



### VERKEHRSMENGEN 15-19 UHR

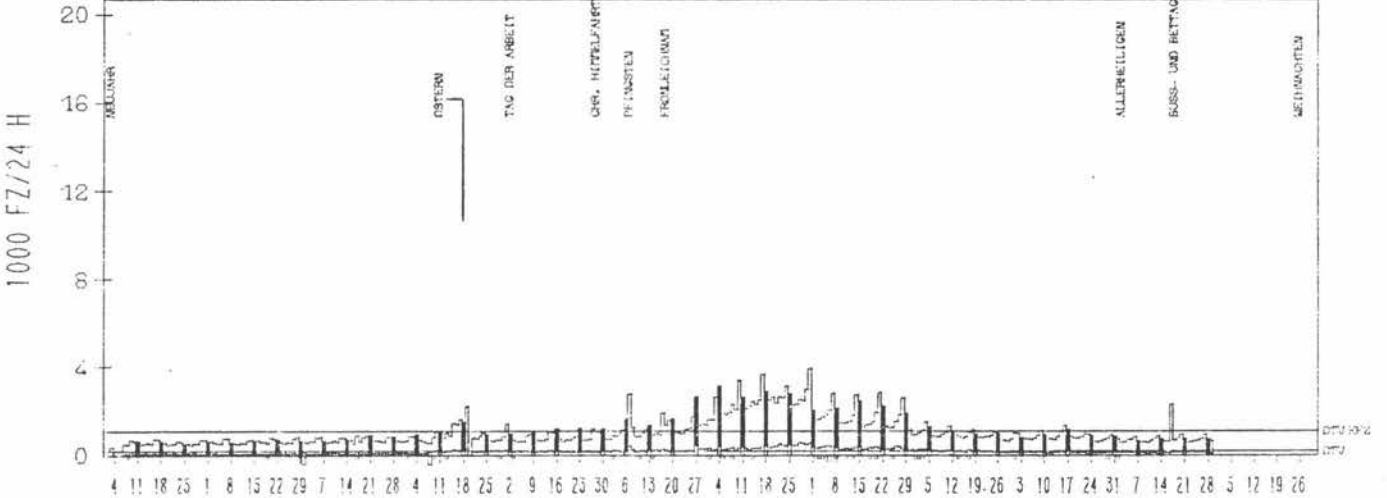


## RICHTUNG SÜED


DTV KFZ	1081	
DTV LKW	174	= 16.13 %
MAX TAG MO-FR	3001	FR 30.7%
MAX TAG SO+FEI	3138	SO 4.7%
MAX TAG MO-SO	3951	SA 31.7%

### TÄGLICHE VERKEHRSMENGE

JAN | FEB | MRZ | APR | MAI | JUN | JUL | AUG | SEP | OKT | NOV | DEZ



### VERKEHRSMENGEN 15-19 UHR



# JAHRESGANGLINIEN 1976

102

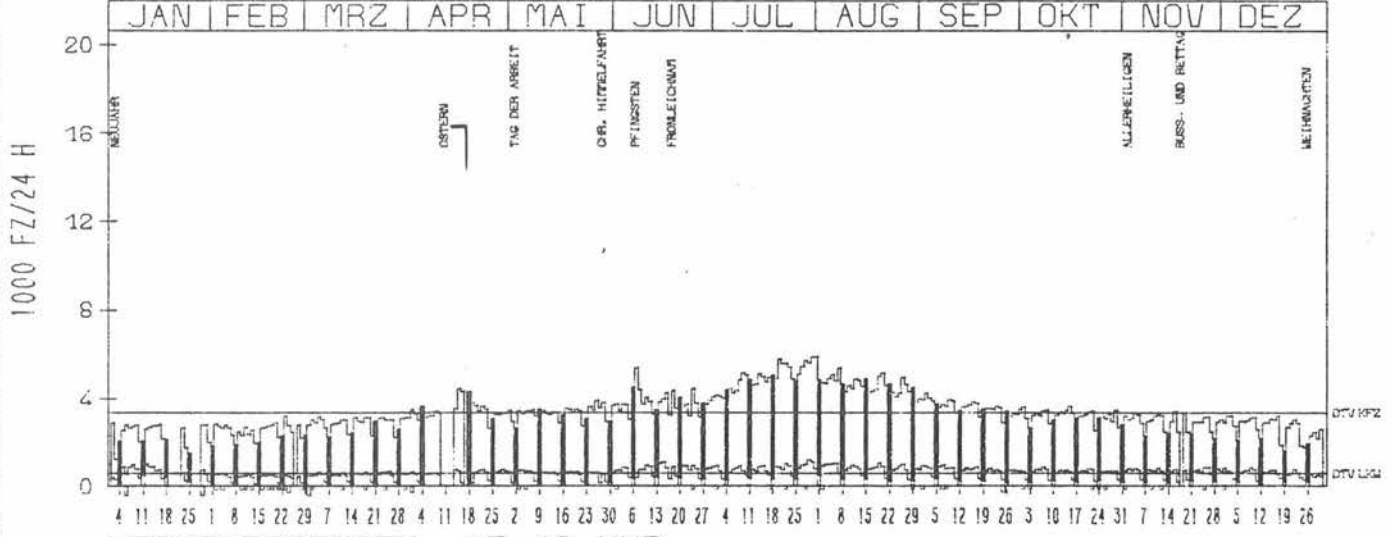
ZST: HUSUM SUED  
NR.: 1520 1 132

LAND: SCHLESWIG-HOLSTEIN  
STRASSE: B 5  
KM: 109.1  
NETZKNOTEN:

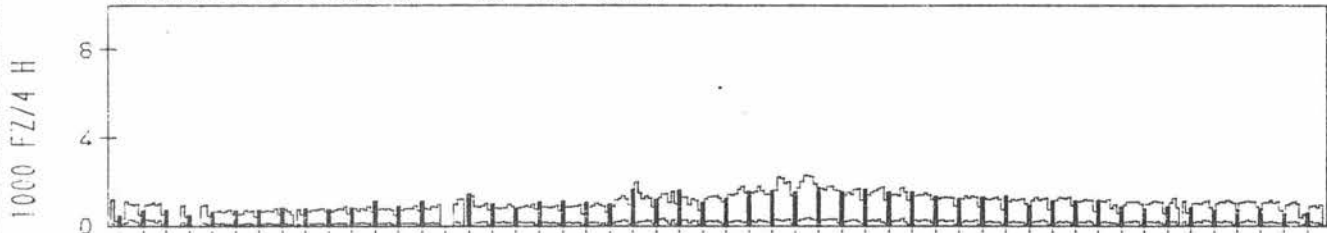
## RICHTUNG NÖRD

DTV KFZ 3344  
DTV LKW 567 = 16.95 %  
MAX TAG MO-FR 5841 FR 30.7  
MAX TAG SO+FEI 5338 MO 7.6  
MAX TAG MO-SO 5841 FR 30.7

### TAEGLICHE VERKEHRSMENGE



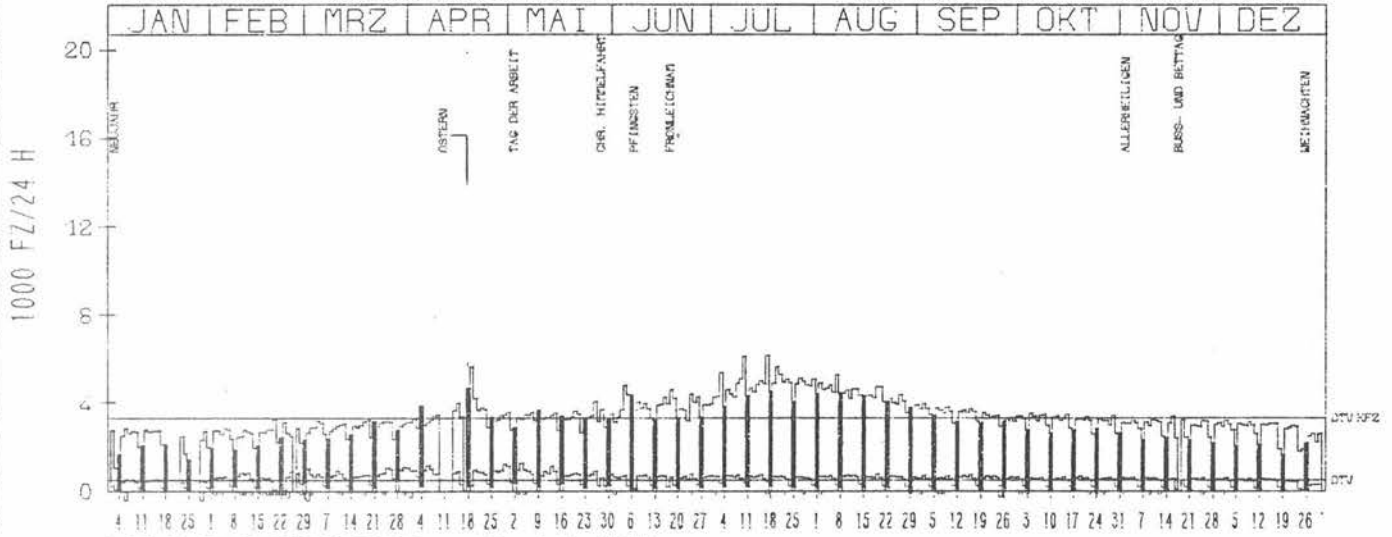
### VERKEHRSMENGEN 15-19 UHR



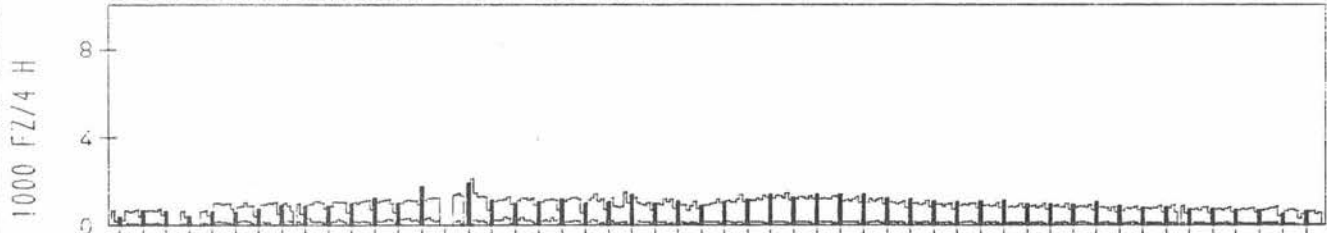
## RICHTUNG SÜED

DTV KFZ 3311  
DTV LKW 497 = 15.00 %  
MAX TAG MO-FR 5614 DI 20.7  
MAX TAG SO+FEI 5614 MO 19.4  
MAX TAG MO-SO 6095 SA 10.7

### TAEGLICHE VERKEHRSMENGE



### VERKEHRSMENGEN 15-19 UHR





# JAHRESGANGLINIEN 1976

103

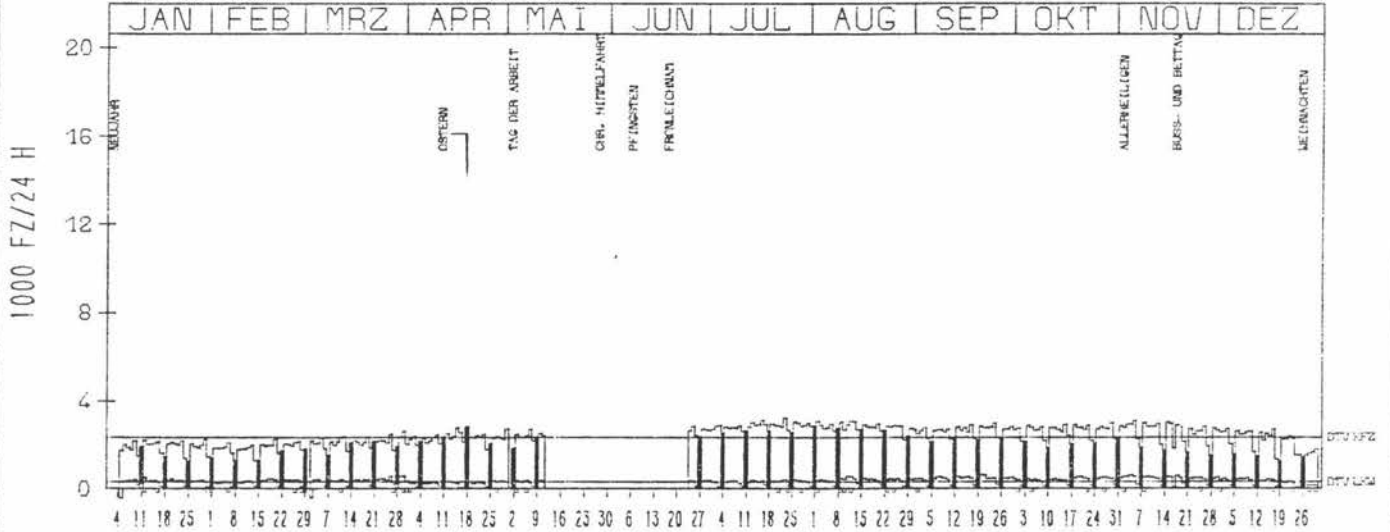
ZST: BUETTEL  
NR.: 2121 1 120

LAND: SCHLESWIG-HOLSTEIN  
STRASSE: B 5  
KM: 21,1  
NETZKNOTEN:

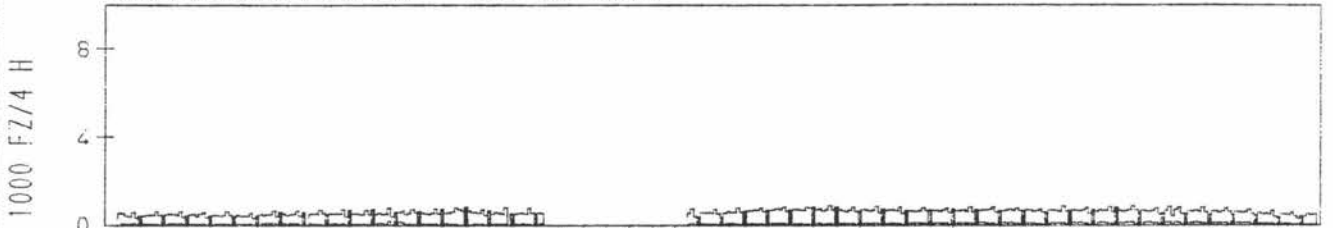
## RICHTUNG WEST

DTV KFZ 2360  
DTV LKW 306 = 12,96 %  
MAX TAG MO-FR 3215 FR 23,7 %  
MAX TAG SO+FEI 2841 SO 1,8 %  
MAX TAG MO-SO 3215 FR 23,7 %

### TAEGLICHE VERKEHRSMENGE




### VERKEHRSMENGEN 15-19 UHR




## RICHTUNG OST

DTV KFZ 2303  
DTV LKW 403 = 17,51 %  
MAX TAG MO-FR 3146 FR 23,7 %  
MAX TAG SO+FEI 3278 SO 1,8 %  
MAX TAG MO-SO 3278 SO 1,8 %

### TAEGLICHE VERKEHRSMENGE



### VERKEHRSMENGEN 15-19 UHR





# JAHRESGANGLINIEN 1976

104

ZST: HALSTENBEK

LAND: SCHLESWIG-HOLSTEIN

B 5

NR.: 2325 1 119

STRASSE:

13.3

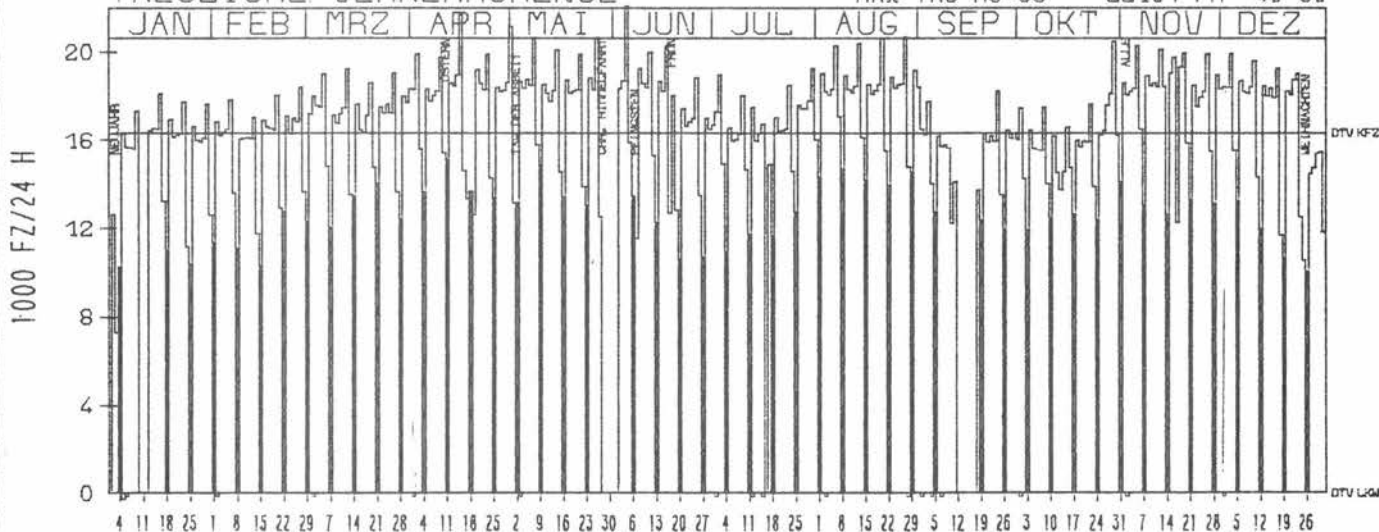
KM:

NETZKNOTEN:

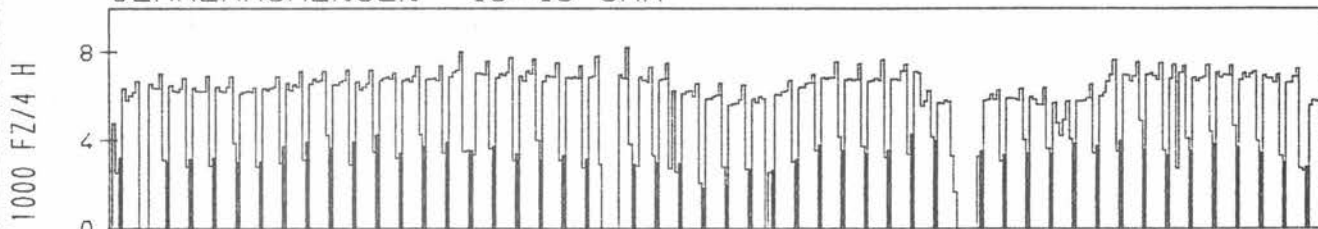
## RICHTUNG NÖRD

DTV	KFZ	16342
MAX TAG	MO-FR	22107 FR 4. 6.
MAX TAG	SO+FEI	15086 SO 11. 4.
MAX TAG	MO-SO	22107 FR 4. 6.

### TAEGLICHE VERKEHRSMENGE



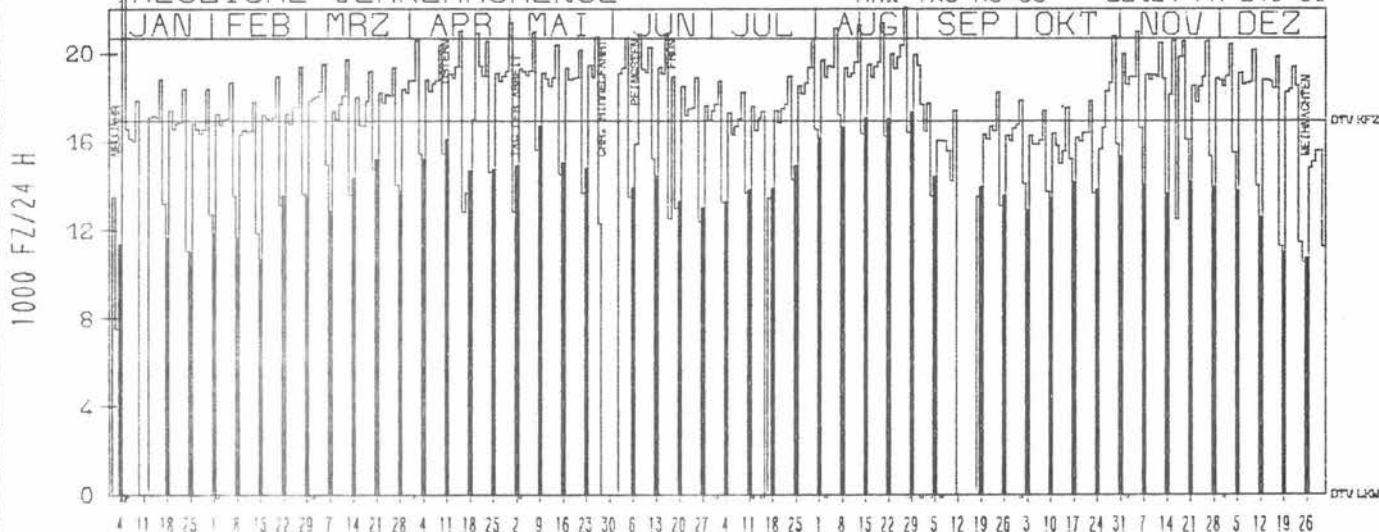
### VERKEHRSMENGEN 15-19 UHR



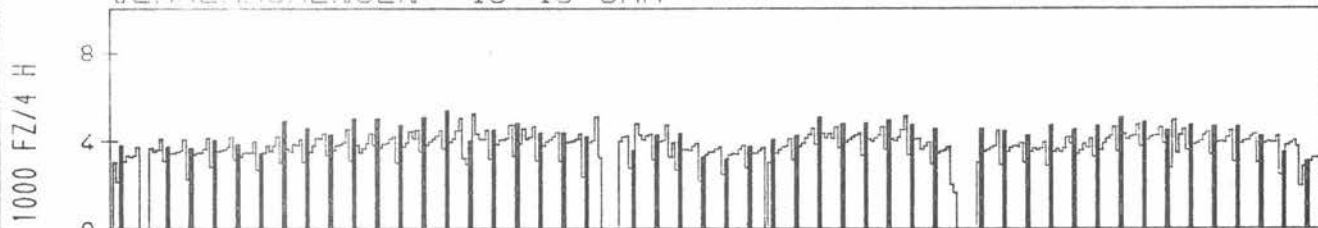
## RICHTUNG SÜED

DTV	KFZ	16936
MAX TAG	MO-FR	22127 FR 27. 8.
MAX TAG	SO+FEI	17339 SO 29. 8.
MAX TAG	MO-SO	22127 FR 27. 8.

### TAEGLICHE VERKEHRSMENGE



### VERKEHRSMENGEN 15-19 UHR



# JAHRESGANGLINIEN 1976

105

ZST: ESCHEBURG

LAND: SCHLESWIG-HOLSTEIN

B 5

NR.: 2527 1 121

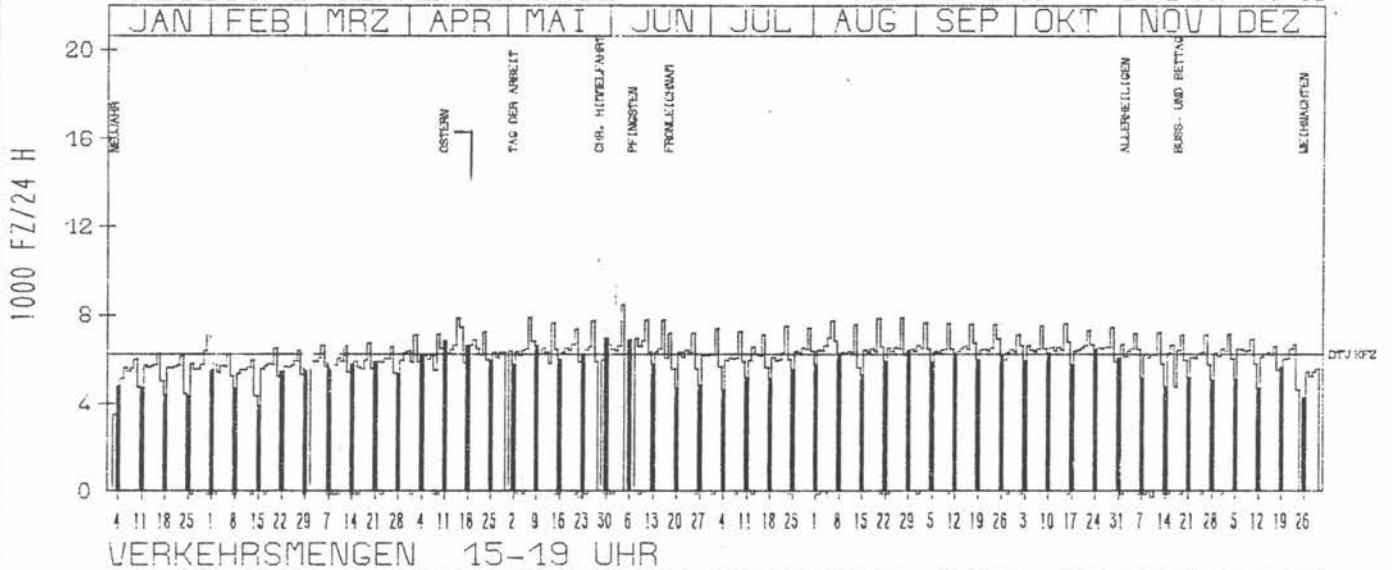
KM: 25,6

NETZKNOTEN:

## RICHTUNG OST

DTV KFZ	6203		
MAX TAG MO-FR	8442	FR	4. 6.
MAX TAG SO+FEI	7418	FR	16. 4.
MAX TAG MO-SO	8442	FR	4. 6.

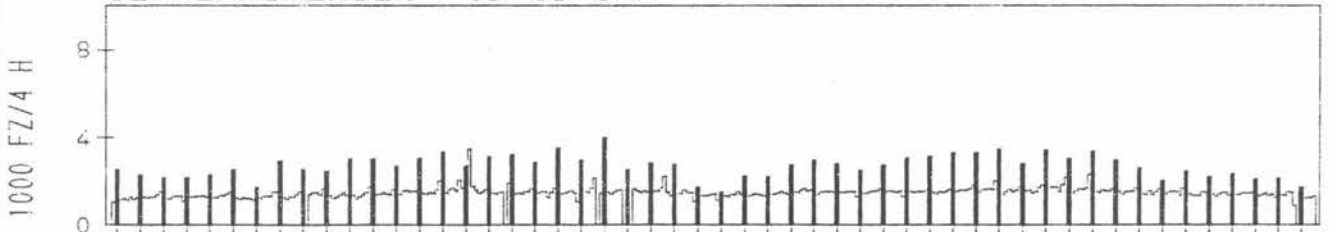
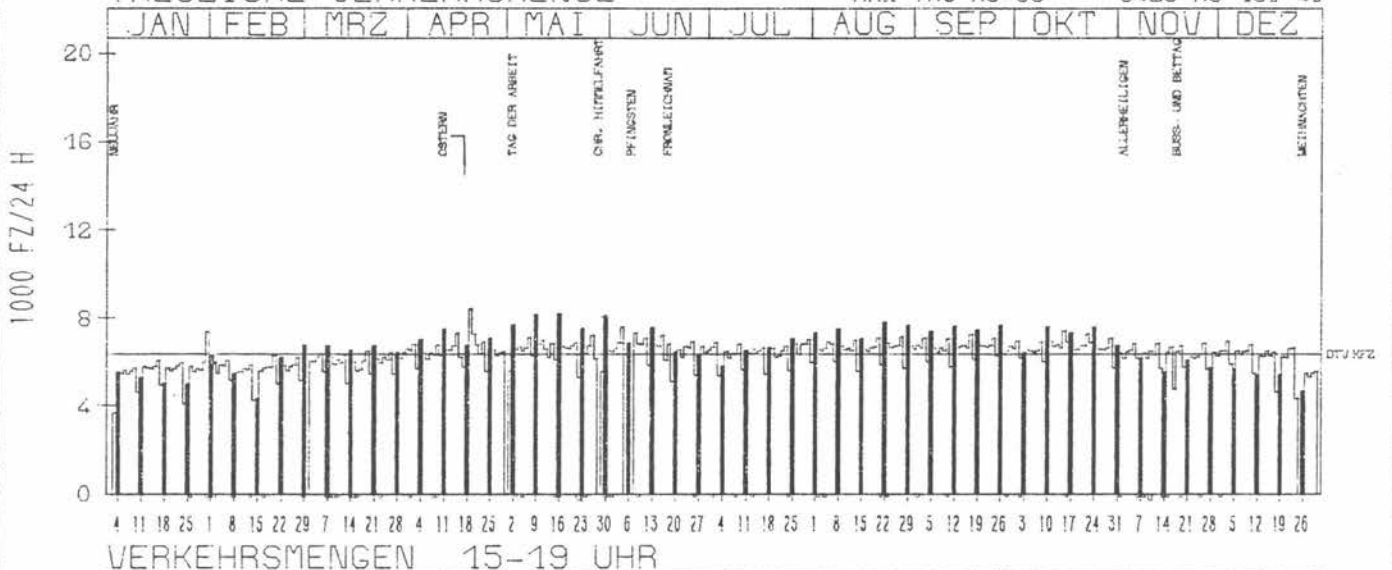
### TAEGLICHE VERKEHRSMENGE



## RICHTUNG WEST

DTV KFZ	6363		
MAX TAG MO-FR	7581	FR	4. 6.
MAX TAG SO+FEI	8426	MO	19. 4.
MAX TAG MO-SO	8426	MO	19. 4.

### TAEGLICHE VERKEHRSMENGE



# JAHRESGANGLINIEN 1976

106

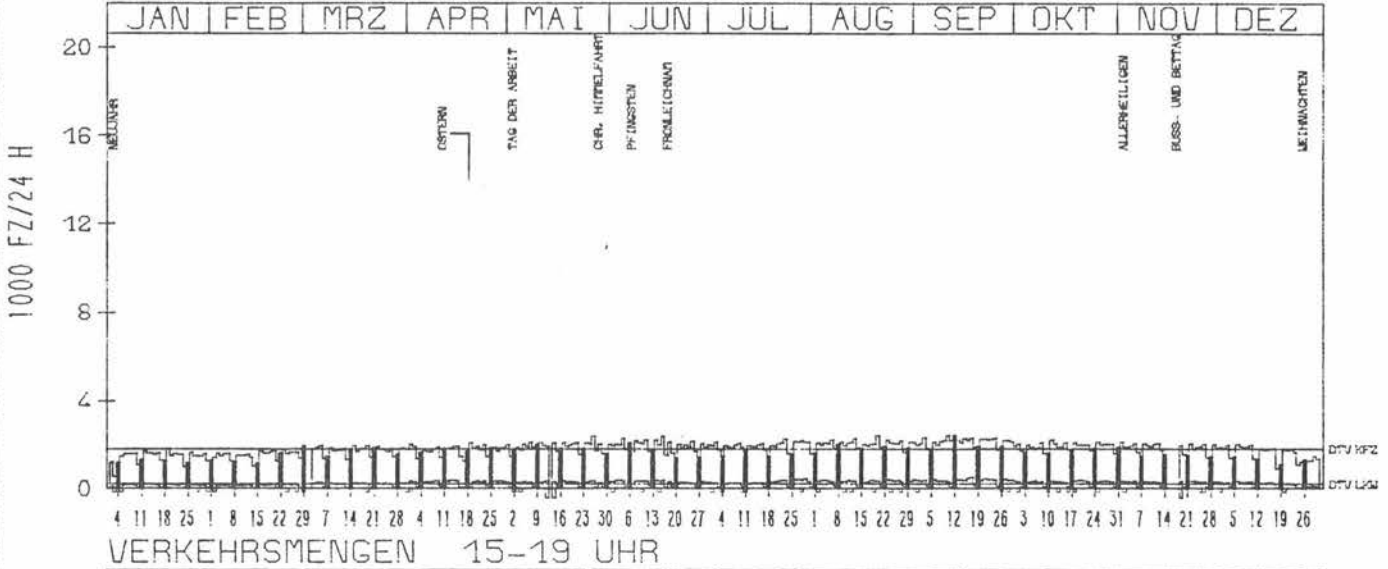
ZST: BLAUER LAPPEN  
NR.: 2023 1 146

LAND: SCHLESWIG-HOLSTEIN  
STRASSE: B 77  
KM: 62.7  
NETZKNOTEN:

RICHTUNG NÖRD

DTV KFZ 1805  
DTV LKW 219 = 12.12 %  
MAX TAG MO-FR 2418 FR 10.9  
MAX TAG SO+FEI 2416 SO 12.9  
MAX TAG MO-SO 2418 FR 10.9

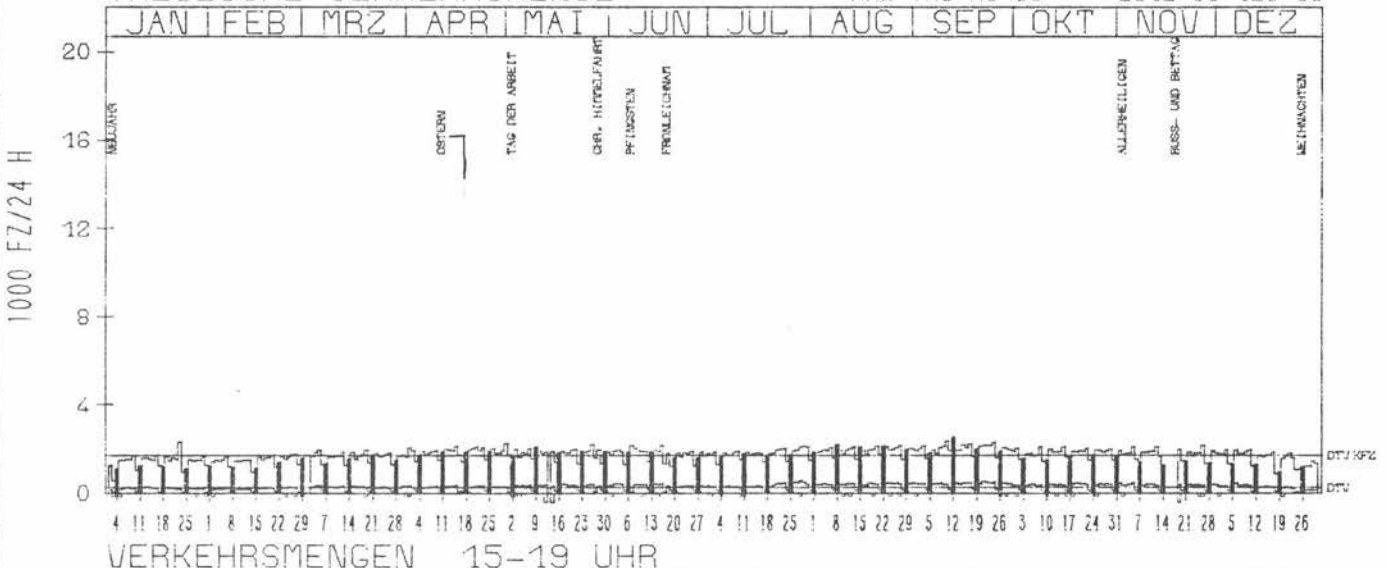
TAEGLICHE VERKEHRSMENGE



RICHTUNG SÜED

DTV KFZ 1726  
DTV LKW 252 = 14.58 %  
MAX TAG MO-FR 2362 FR 10.9  
MAX TAG SO+FEI 2512 SO 12.9  
MAX TAG MO-SO 2512 SO 12.9

TAEGLICHE VERKEHRSMENGE



# JAHRESGANGLINIEN 1976

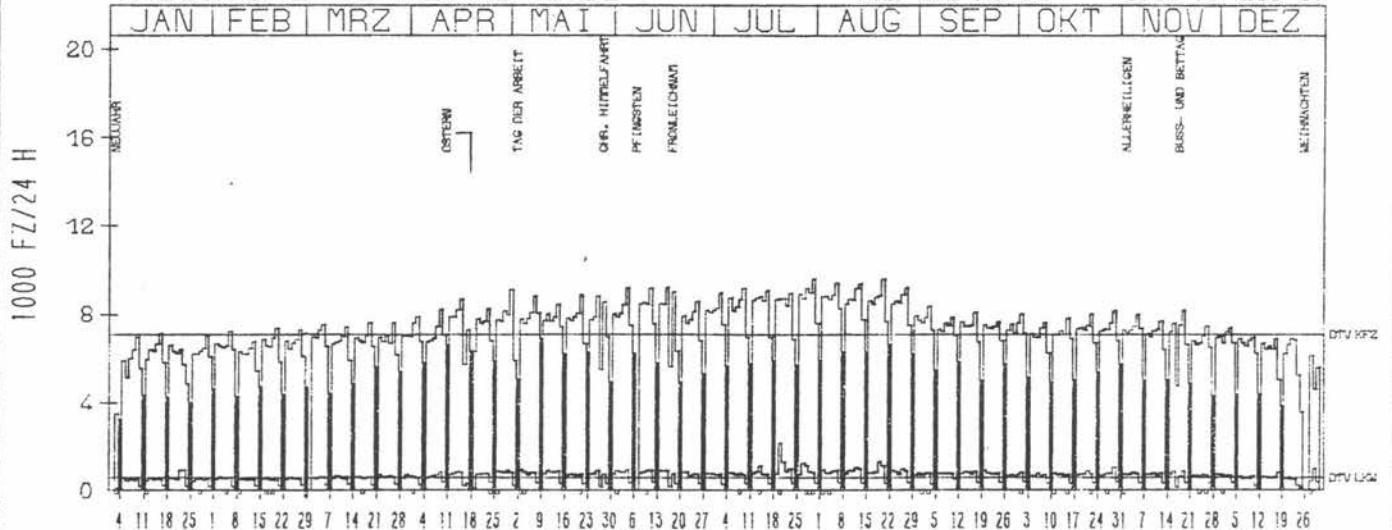
ZST: FLENSBURG ØST  
NR.: 1222 1 150

LAND: SCHLESWIG-HOLSTEIN  
STRASSE: B 199  
KM: 2.7  
NETZKNOTEN:

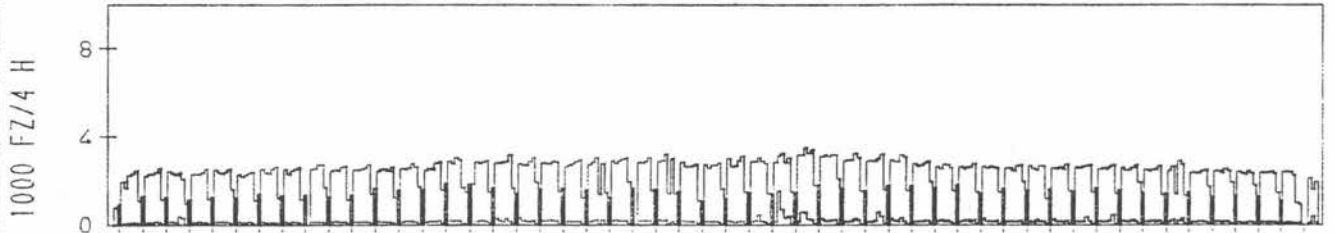
RICHTUNG ØST

DTV KFZ 7072  
DTV LKW 577 = 8.16 %  
MAX TAG MO-FR 9590 FR 20.8  
MAX TAG SO+FEI 6889 SO 9.5  
MAX TAG MO-SO 9590 FR 20.8

TAEGLICHE VERKEHRSMENGE



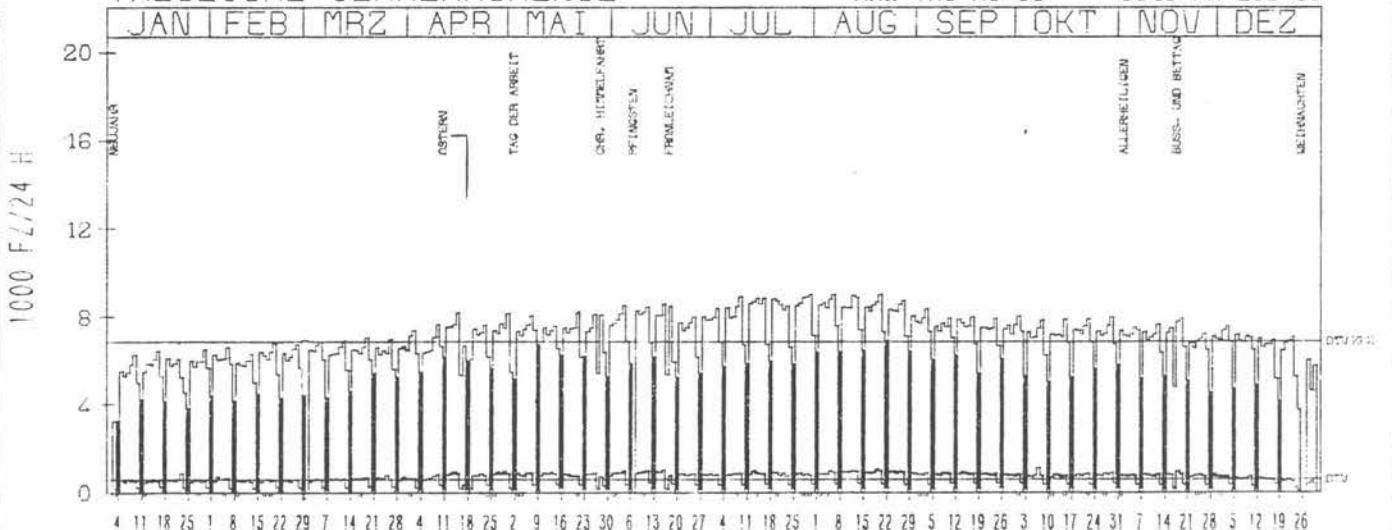
VERKEHRSMENGEN 15-19 UHR



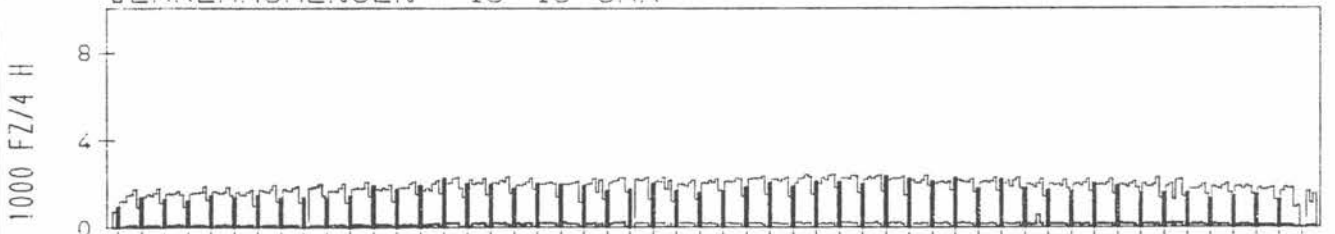
RICHTUNG WEST

DTV KFZ 6846  
DTV LKW 590 = 8.61 %  
MAX TAG MO-FR 9018 FR 20.8  
MAX TAG SO+FEI 6889 SO 22.8  
MAX TAG MO-SO 9018 FR 20.8

TAEGLICHE VERKEHRSMENGE



VERKEHRSMENGEN 15-19 UHR



# JAHRESGANGLINIEN 1976

108

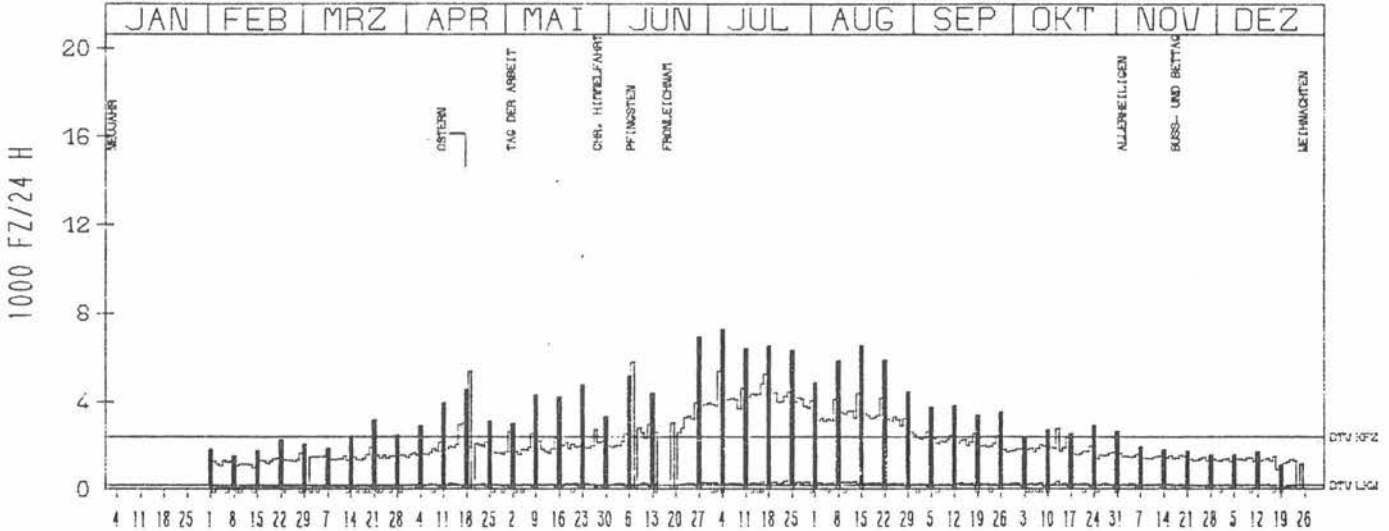
ZST: FRIEDRICHSGABEK00G  
 NR.: 1819 1 117

LAND: SCHLESWIG-HOLSTEIN  
 STRASSE: B 203  
 KM: 4,3  
 NETZKNOTEN:

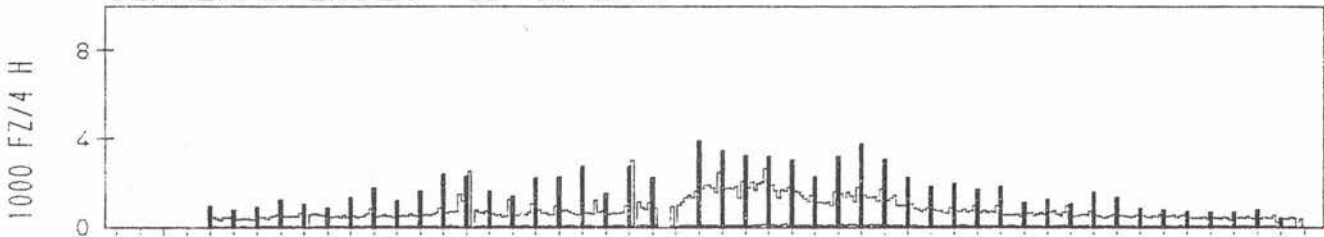
RICHTUNG OST

DTV KFZ 2375  
 DTV LKW 176 = 7,43 %  
 MAX TAG MO-FR 4393 DI 20,7 %  
 MAX TAG SO+FEI 6886 SO 27,6 %  
 MAX TAG MO-SO 6886 SO 27,6 %

TAEGLICHE VERKEHRSMENGE



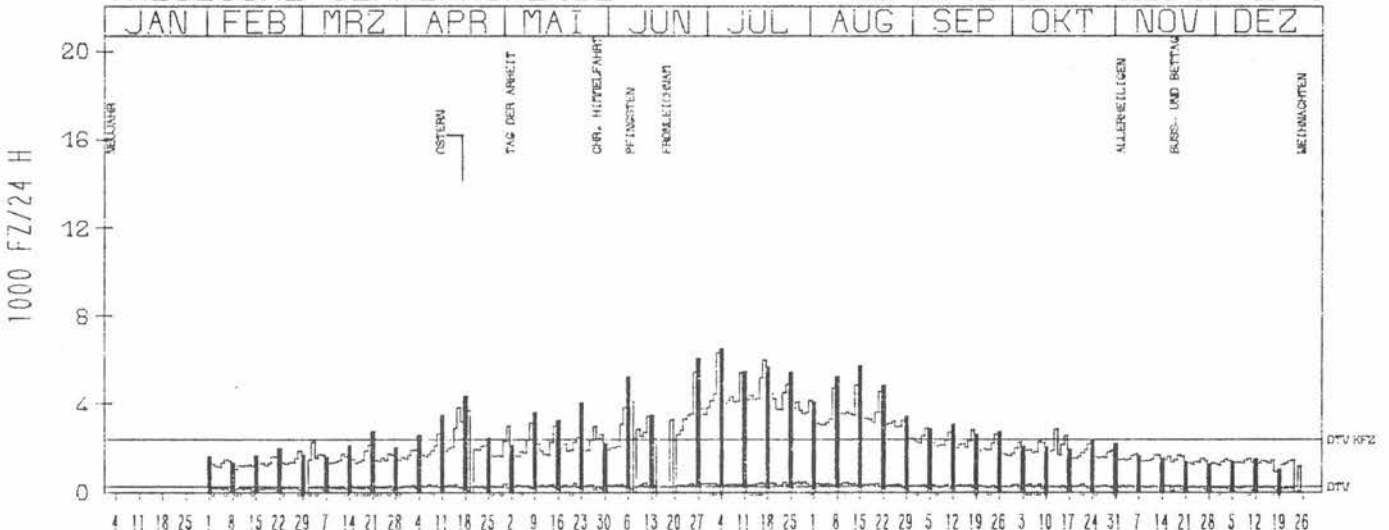
VERKEHRSMENGEN 15-19 UHR



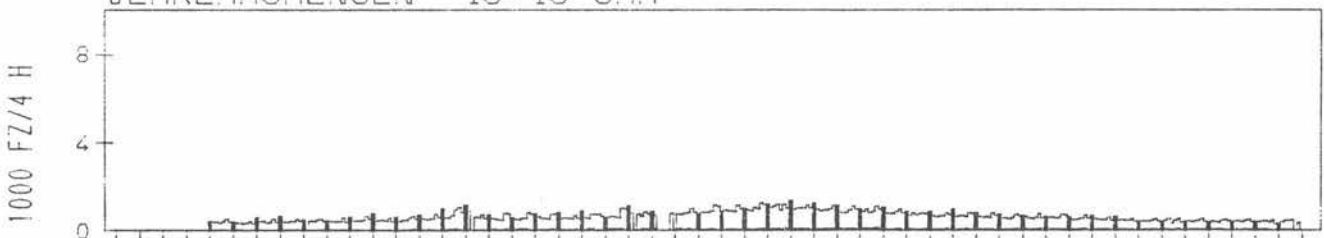
RICHTUNG WEST

DTV KFZ 2385  
 DTV LKW 238 = 10,00 %  
 MAX TAG MO-FR 4508 FR 23,7 %  
 MAX TAG SO+FEI 6043 SO 27,6 %  
 MAX TAG MO-SO 6323 SA 3,7 %

TAEGLICHE VERKEHRSMENGE



VERKEHRSMENGEN 15-19 UHR





# JAHRESGANGLINIEN 1976

ZST: BAD SEGEBERG  
NR.: 2028 4 803

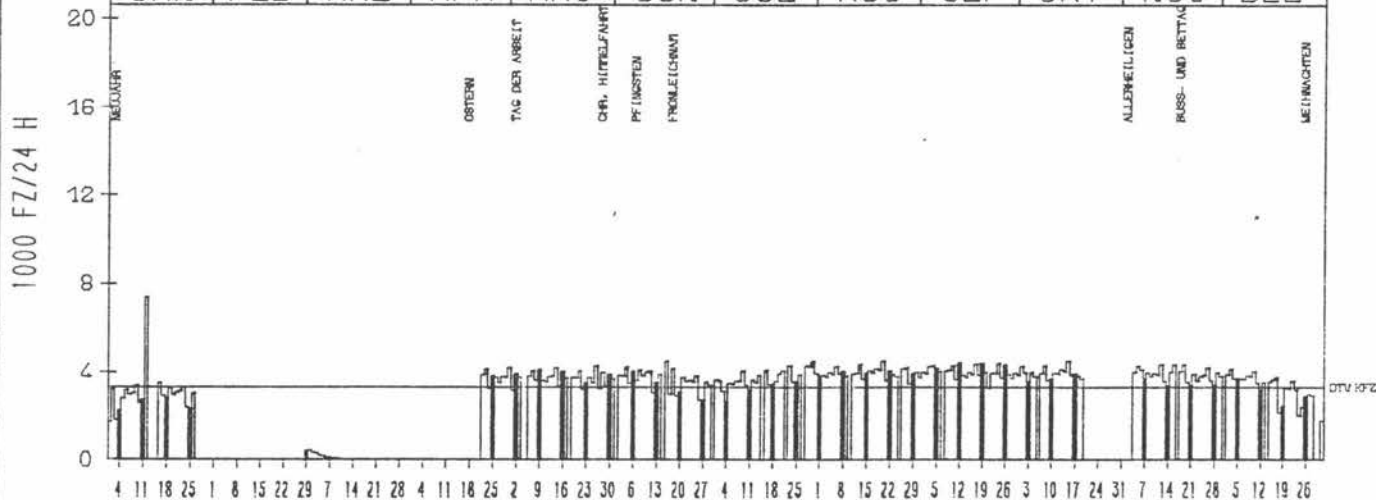
LAND: SCHLESWIG-HOLSTEIN  
STRASSE: B 206  
KM:  
NETZKNOTEN:

## RICHTUNG SUED

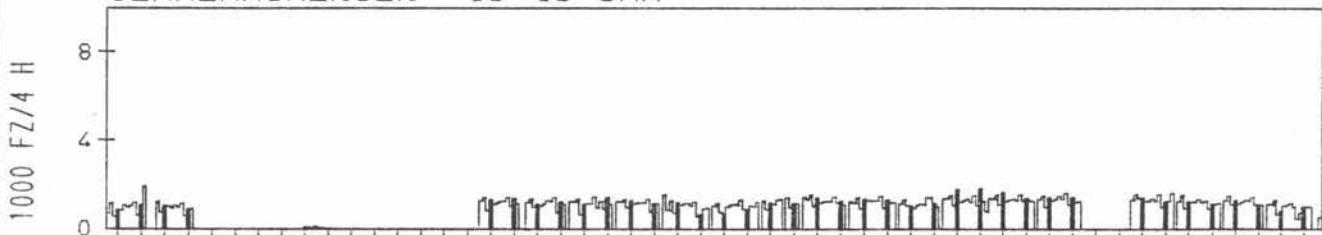
DTV KFZ 3325  
MAX TAG MO-FR 7399 MO 12. 1.  
MAX TAG SO+FEI 4422 SO 12. 9.  
MAX TAG MO-SO 7399 MO 12. 1.

### TAEGLICHE VERKEHRSMENGE

JAN FEB MRZ APR MAI JUN JUL AUG SEP OKT NOV DEZ



### VERKEHRSMENGEN 15-19 UHR

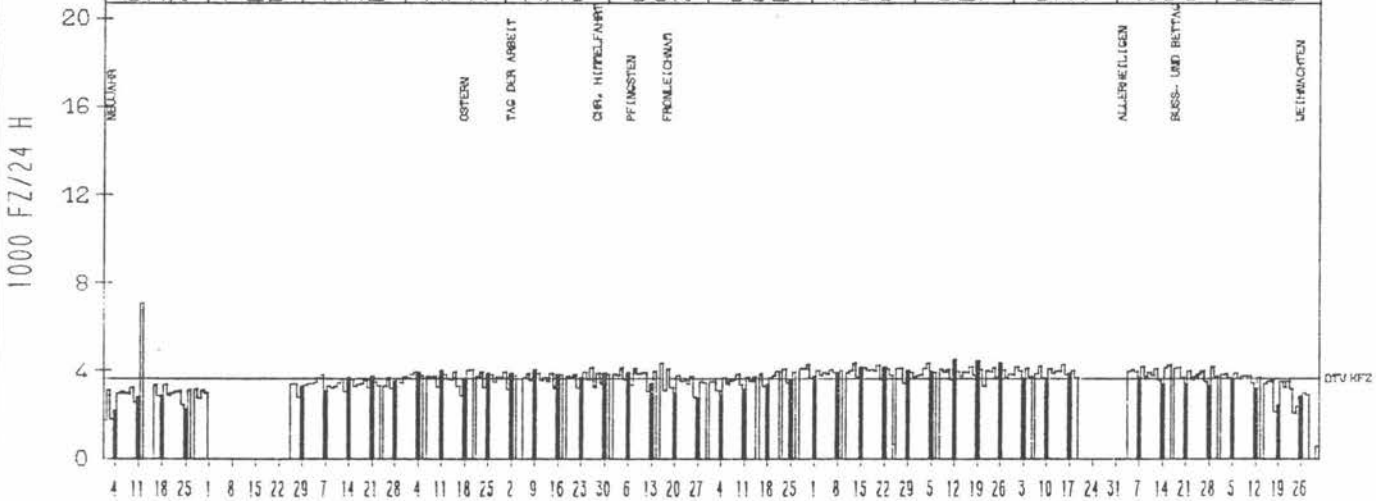


## RICHTUNG NORD

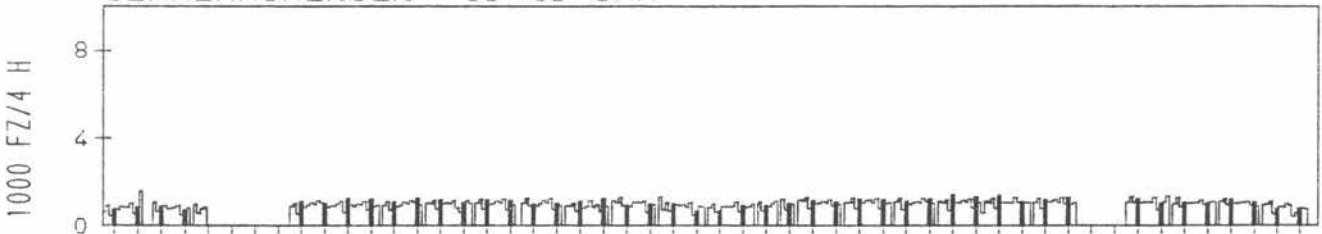
DTV KFZ 3634  
MAX TAG MO-FR 7099 MO 12. 1.  
MAX TAG SO+FEI 4533 SO 12. 9.  
MAX TAG MO-SO 7099 MO 12. 1.

### TAEGLICHE VERKEHRSMENGE

JAN FEB MRZ APR MAI JUN JUL AUG SEP OKT NOV DEZ



### VERKEHRSMENGEN 15-19 UHR





# JAHRESGANGLINIEN 1976

110

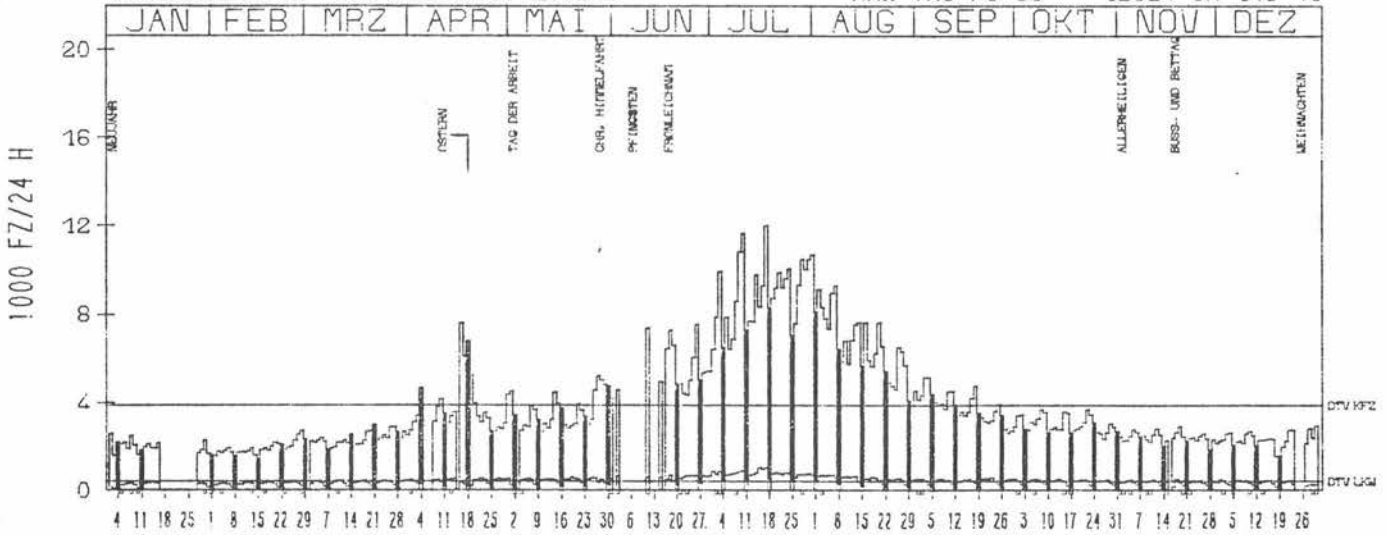
ZST: FEHMARNSUNDBRUECKE  
NR.: 1532 1 131

LAND: SCHLESWIG-HOLSTEIN  
STRASSE: B 207  
KM: 135.6  
NETZKNOTEN:

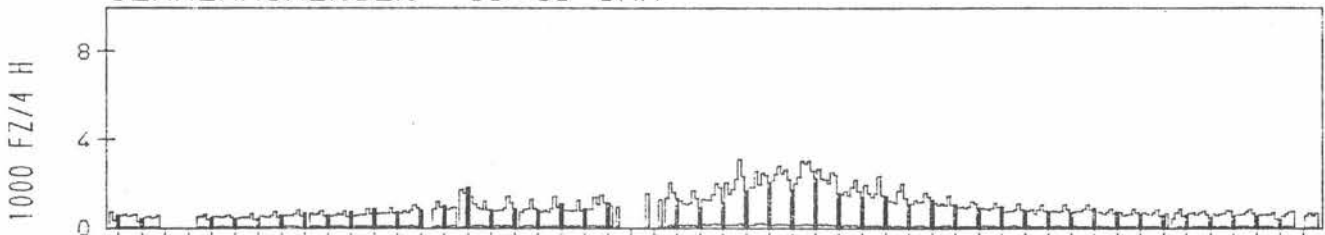
RICHTUNG NÖRD

DTV KFZ 3870  
DTV LKW 421 = 10.87 %  
MAX TAG MO-FR 10845 FR 9.7 %  
MAX TAG SO+FEI 8105 SO 1.6 %  
MAX TAG MO-SO 12027 SA 17.7 %

TÄGLICHE VERKEHRSMENGE



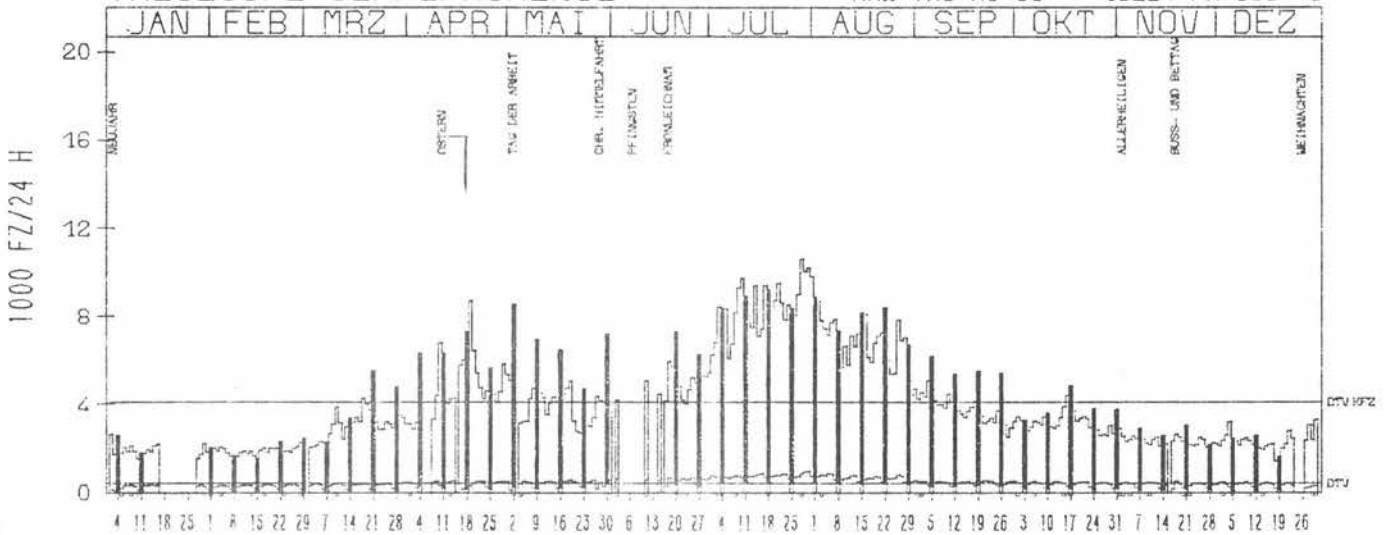
VERKEHRSMENGEN 15-19 UHR



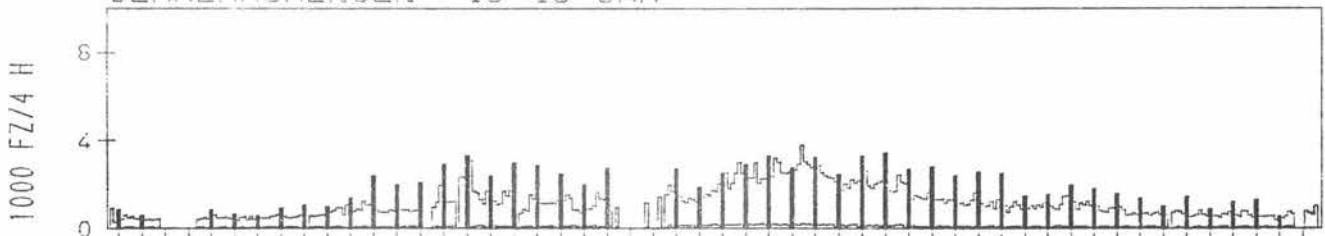
RICHTUNG SÜED

DTV KFZ 4102  
DTV LKW 419 = 10.22 %  
MAX TAG MO-FR 10224 FR 30.7 %  
MAX TAG SO+FEI 8906 SO 11.7 %  
MAX TAG MO-SO 10224 FR 30.7 %

TÄGLICHE VERKEHRSMENGE



VERKEHRSMENGEN 15-19 UHR



# JAHRESGANGLINIEN 1976

111

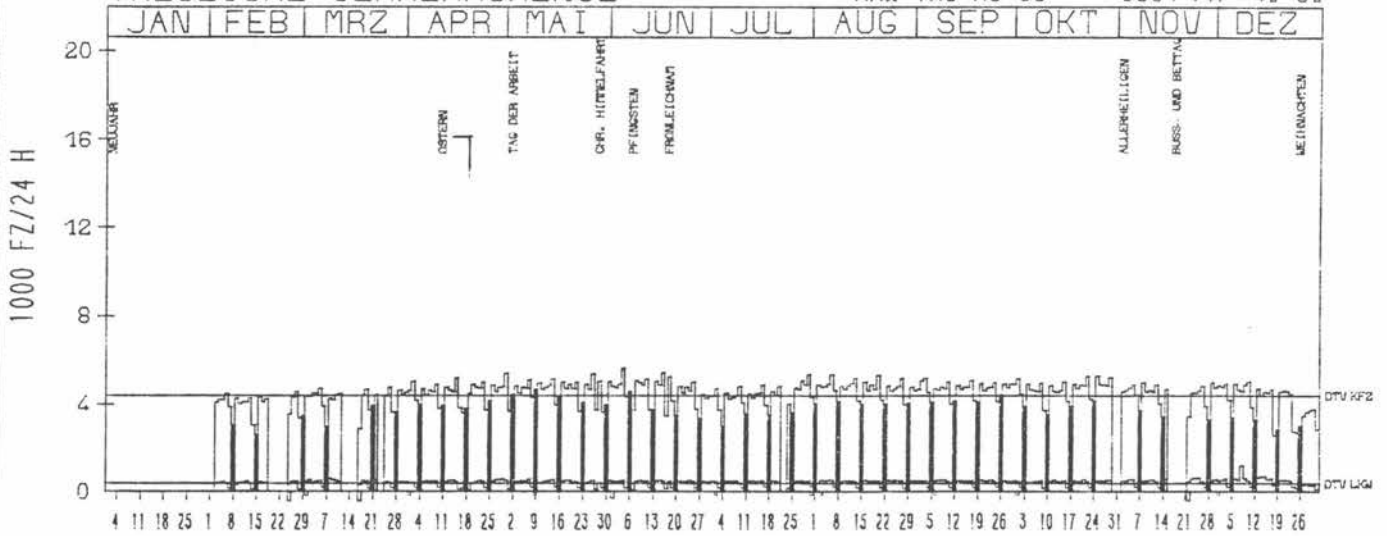
ZST: MÖRSEE  
NR.: 1726 1 116

LAND: SCHLESWIG-HOLSTEIN  
STRASSE: B 404  
KM: 5.4  
NETZKNOTEN:

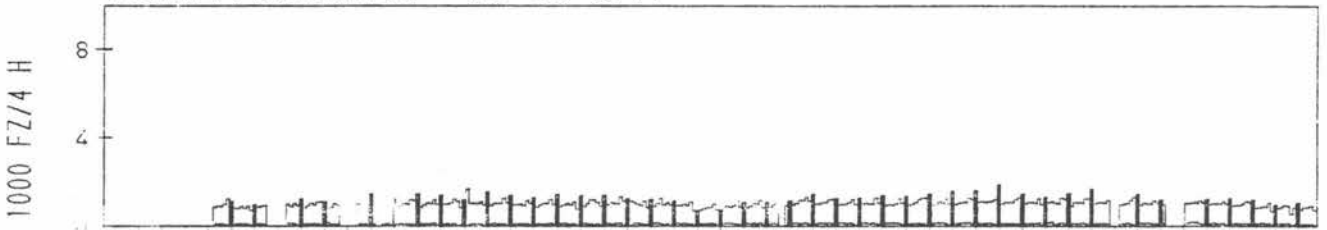
## RICHTUNG NÖRD

DTV KFZ 4387  
DTV LKW 382 = 8.70 %  
MAX TAG MO-FR 5607 FR 4.6  
MAX TAG SO+FEI 4545 SO 6.6  
MAX TAG MO-SO 5607 FR 4.6

### TÄGLICHE VERKEHRSMENGE



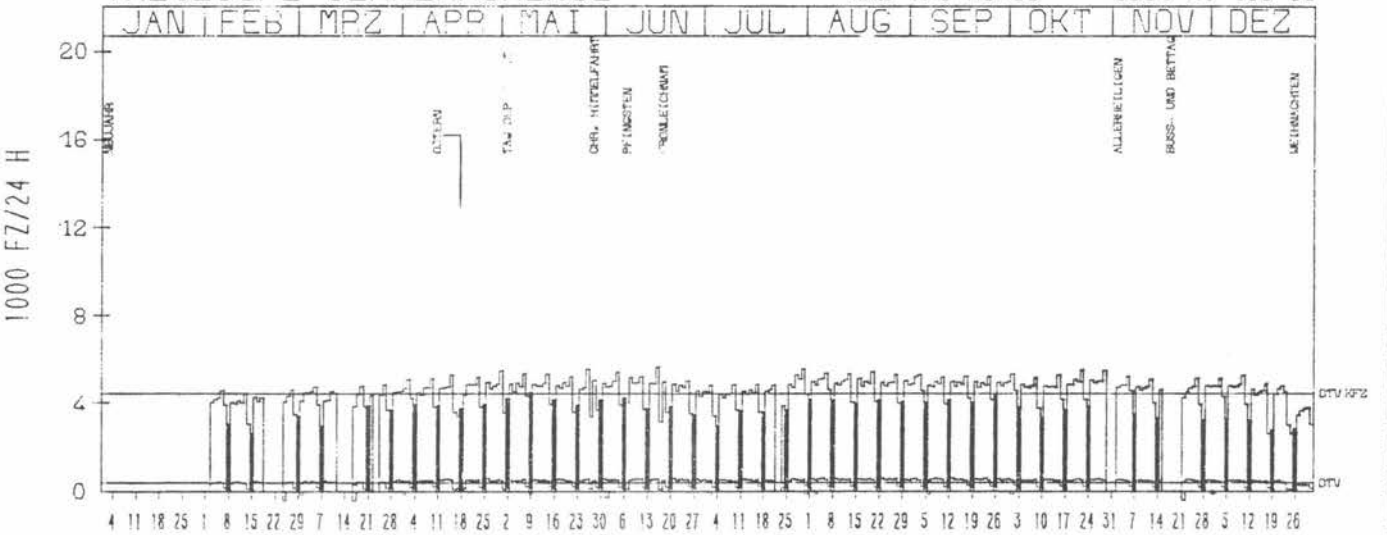
### VERKEHRSMENGEN 15-19 UHR



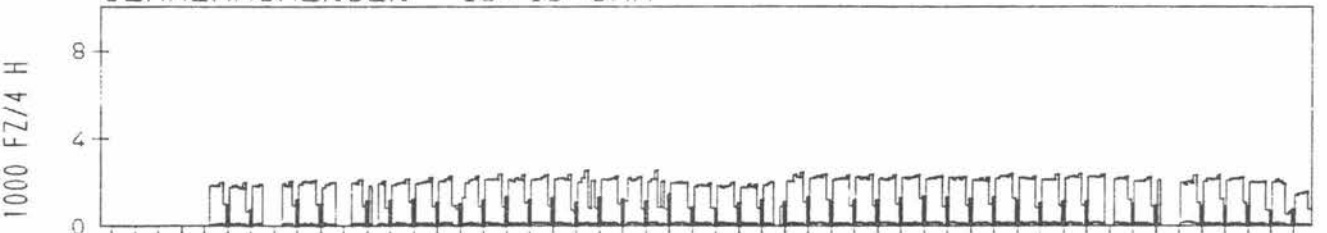
## RICHTUNG SÜED

DTV KFZ 4448  
DTV LKW 382 = 8.59 %  
MAX TAG MO-FR 5548 FR 30.7  
MAX TAG SO+FEI 4392 MO 19.4  
MAX TAG MO-SO 5661 MI 16.6

### TÄGLICHE VERKEHRSMENGE



### VERKEHRSMENGEN 15-19 UHR



# JAHRESGANGLINIEN 1976

112

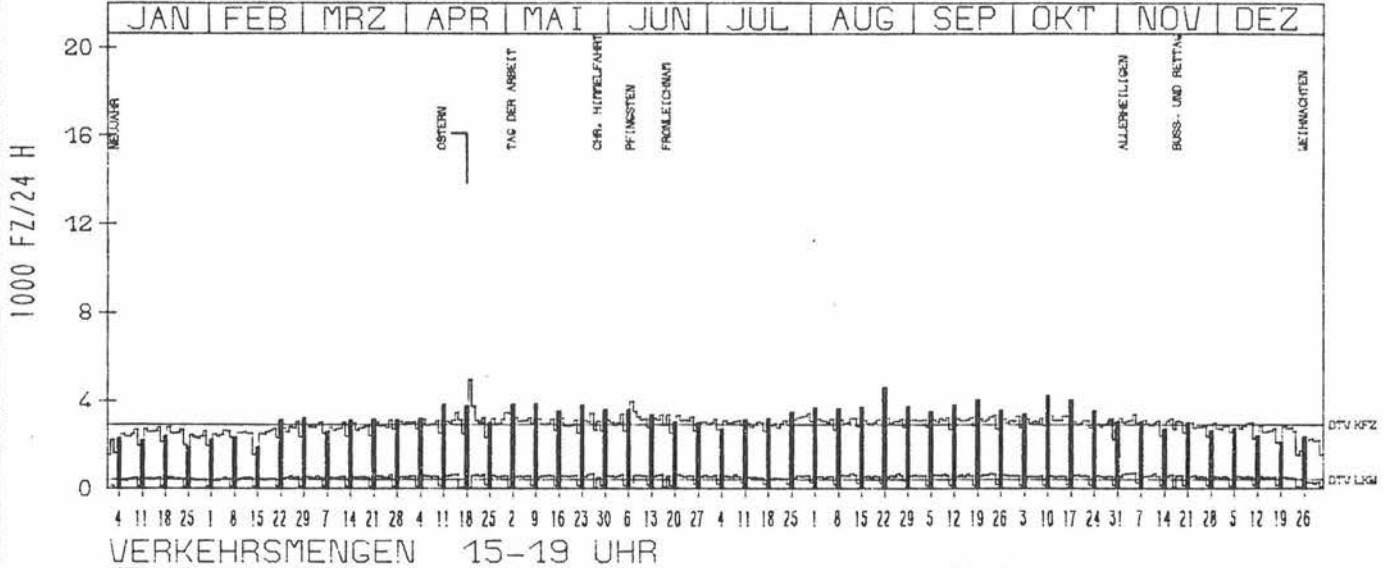
ZST: BANTELN  
NR.: 3924 3 333

LAND: NIEDERSACHSEN  
STRASSE: B 3  
KM: 73.4  
NETZKNOTEN:

RICHTUNG NÖRD

DTV KFZ 2908  
DTV LKW 407 = 13.99 %  
MAX TAG MO-FR 3428 FR 30.7  
MAX TAG SO+FEI 4959 MO 19.4  
MAX TAG MO-SO 4959 MO 19.4

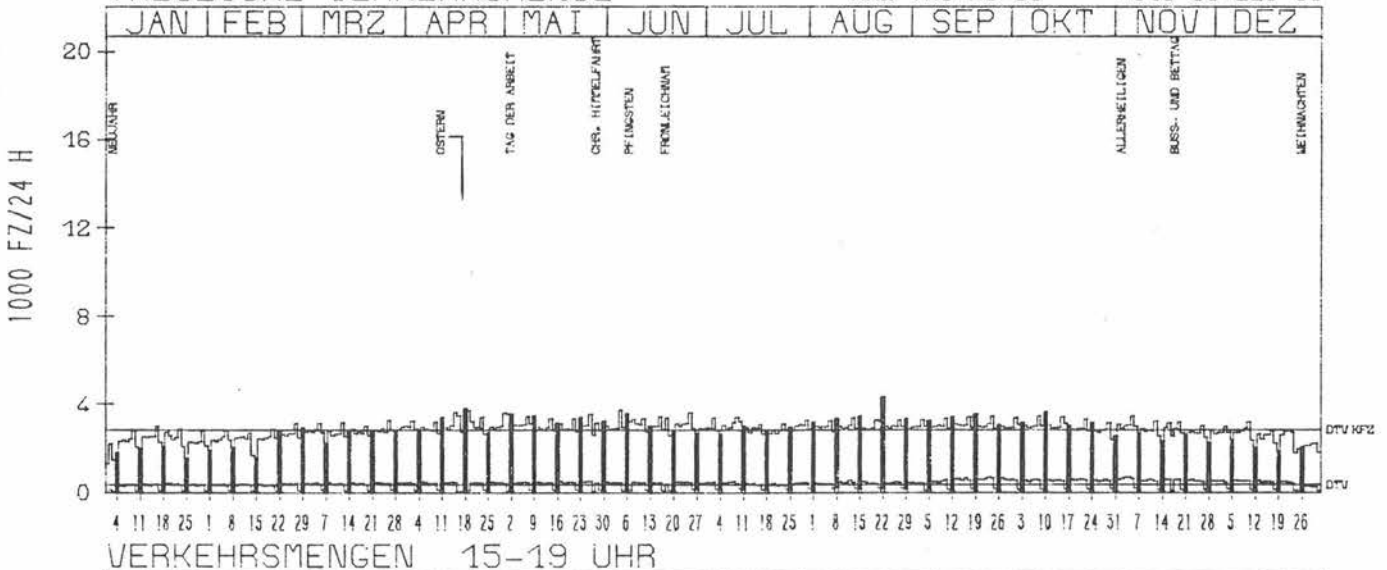
TÄGLICHE VERKEHRSMENGE



RICHTUNG SÜED

DTV KFZ 2855  
DTV LKW 343 = 12.01 %  
MAX TAG MO-FR 3734 FR 4.6  
MAX TAG SO+FEI 4316 SO 22.8  
MAX TAG MO-SO 4316 SO 22.8

TÄGLICHE VERKEHRSMENGE



1000 FZ/4 H

# JAHRESGANGLINIEN 1976

113

ZST: WINSEN (LUHE)  
 NR.: 2627 3 321

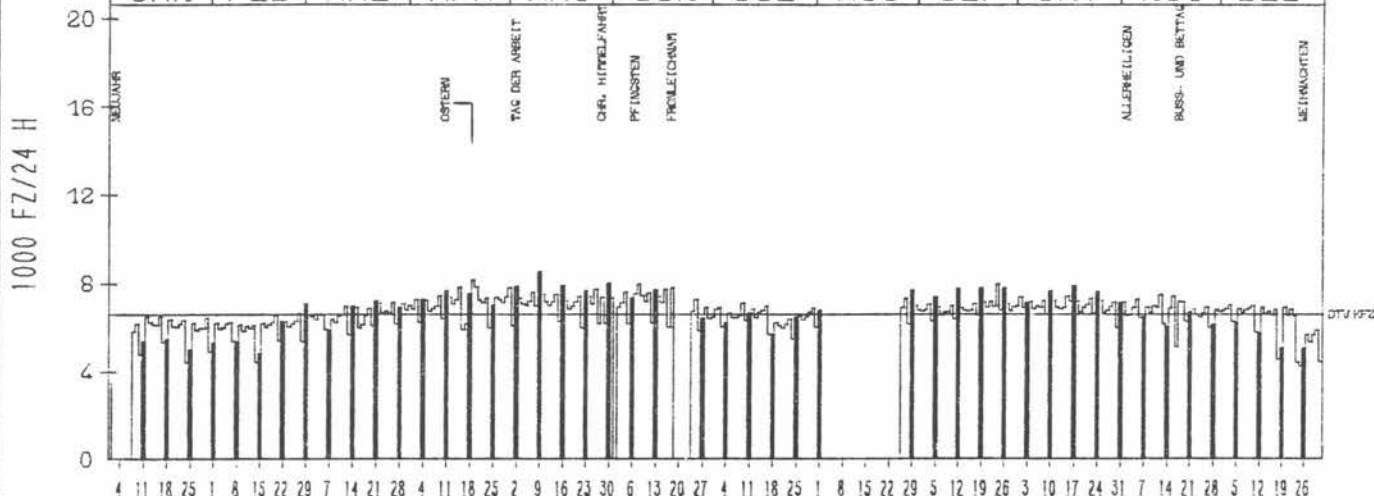
LAND: NIEDERSACHSEN  
 STRASSE: B 4  
 KM: 18,8  
 NETZKNOTEN:

## RICHTUNG OST

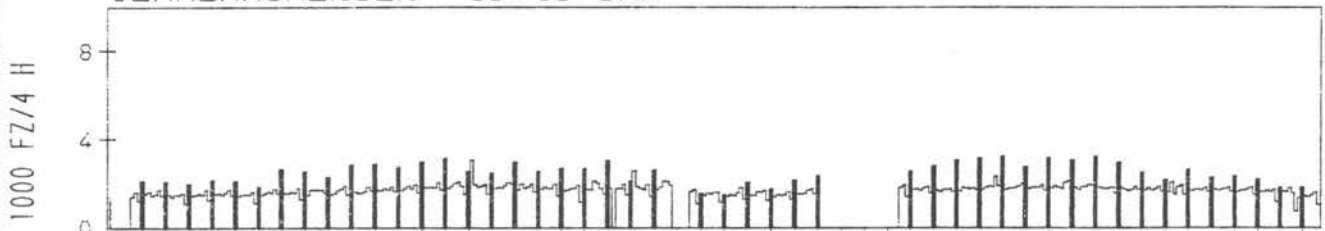
DTV KFZ 6597  
 MAX TAG MO-FR 7943 FR 24 9  
 MAX TAG SO+FEI 8501 SO 9 5  
 MAX TAG MO-SO 8501 SO 9 5

### TAEGLICHE VERKEHRSMENGE

JAN	FEB	MARZ	APR	MAI	JUN	JUL	AUG	SEP	OKT	NOV	DEZ
-----	-----	------	-----	-----	-----	-----	-----	-----	-----	-----	-----



### VERKEHRSMENGEN 15-19 UHR

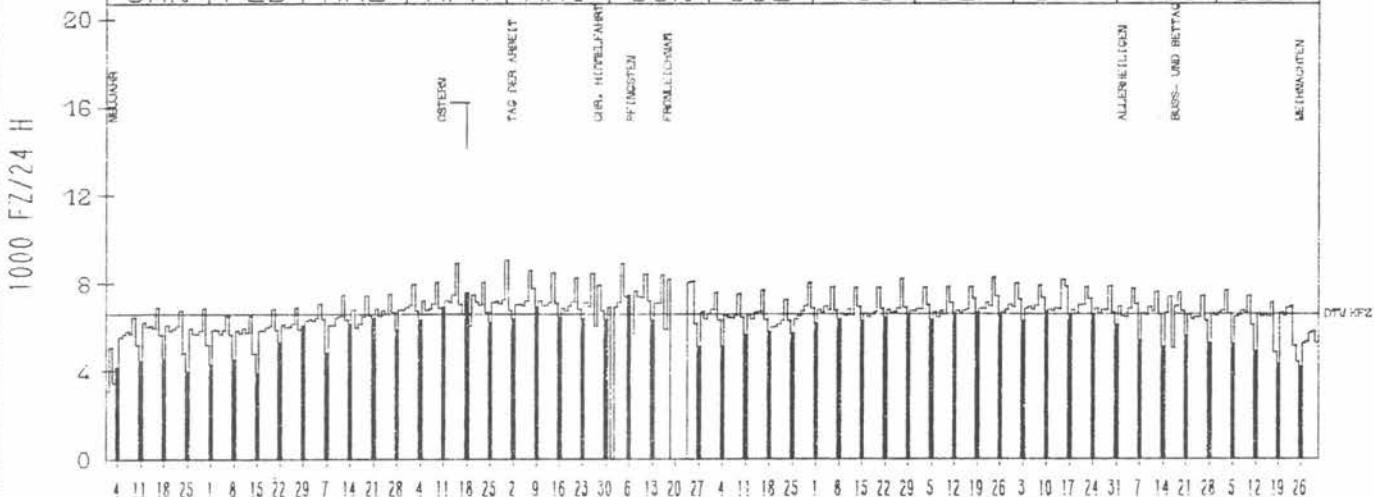


## RICHTUNG WEST

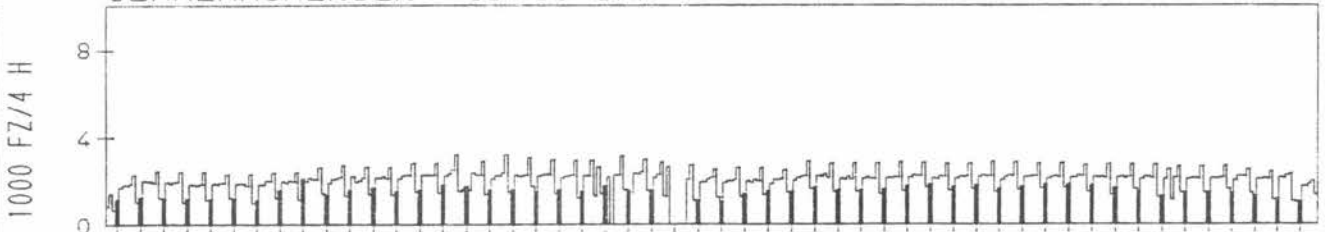
DTV KFZ 6582  
 MAX TAG MO-FR 8869 FR 4 6  
 MAX TAG SO+FEI 7596 SO 18 4  
 MAX TAG MO-SO 9035 FR 30 4

### TAEGLICHE VERKEHRSMENGE

JAN	FEB	MARZ	APR	MAI	JUN	JUL	AUG	SEP	OKT	NOV	DEZ
-----	-----	------	-----	-----	-----	-----	-----	-----	-----	-----	-----



### VERKEHRSMENGEN 15-19 UHR



# JAHRESGANGLINIEN 1976

114

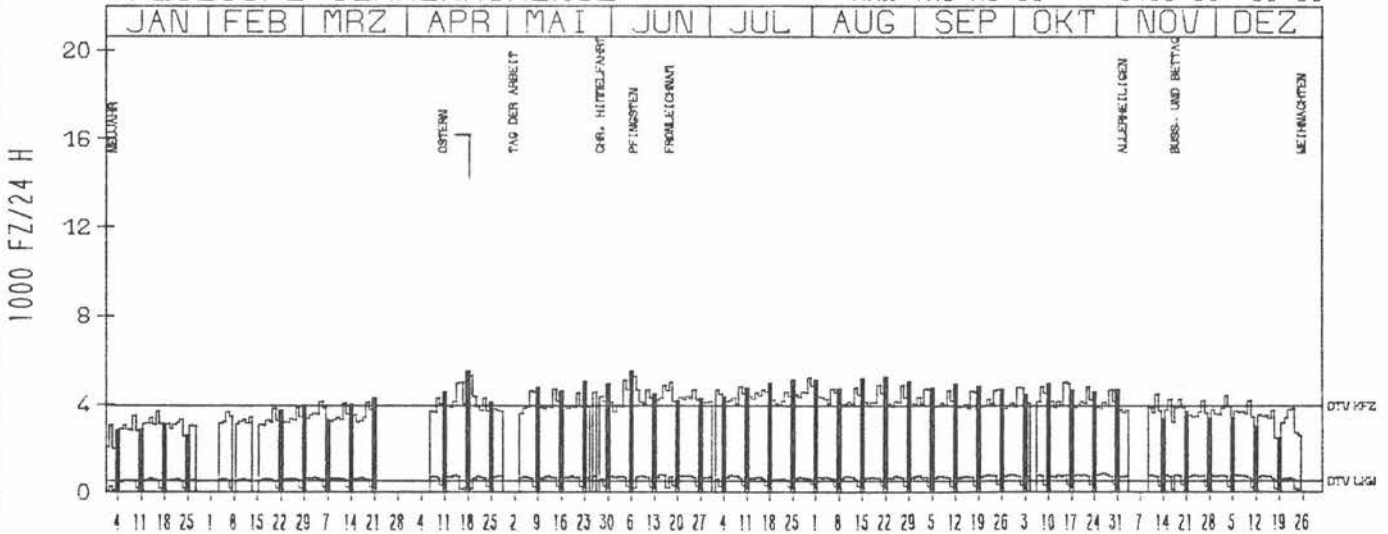
ZST: GRUENHAGEN  
NR.: 2828 3 322

LAND: NIEDERSACHSEN  
STRASSE: B 4  
KM: 11.9  
NETZKNOTEN:


## RICHTUNG SUED

DTV KFZ 3932  
DTV LKW 532 = 13.53 %  
MAX TAG MO-FR 5190 FR 30. 7.0  
MAX TAG SO+FEI 5495 SO 6. 6.0  
MAX TAG MO-SO 5495 SO 6. 6.0

### TAEGLICHE VERKEHRSMENGE



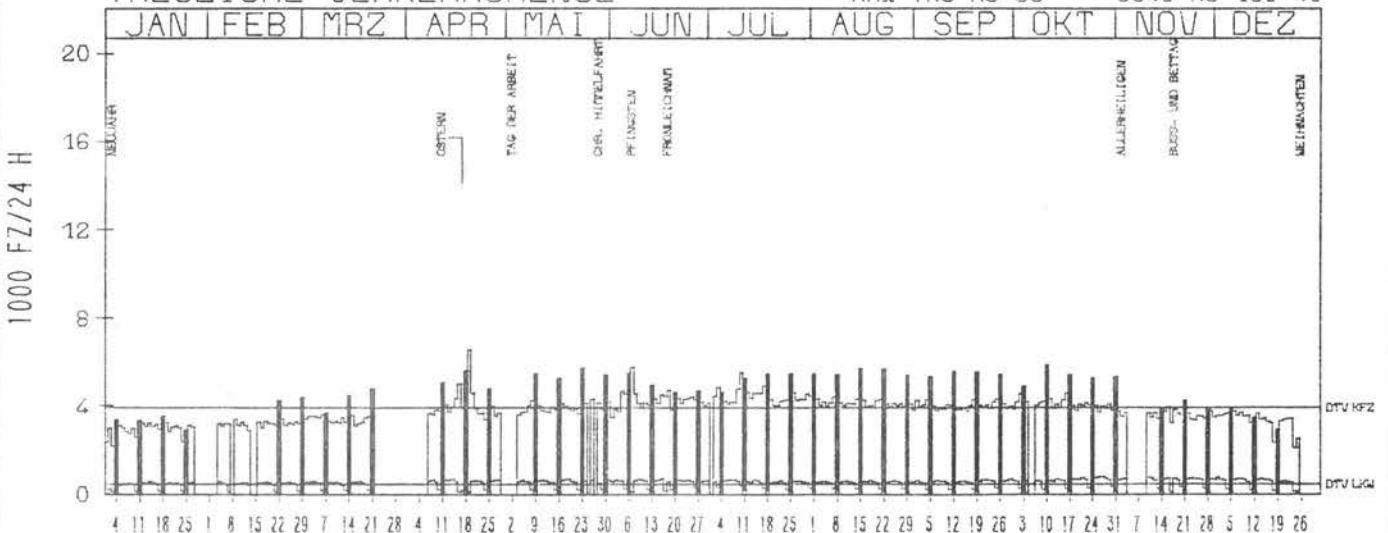
### VERKEHRSMENGEN 15-19 UHR




## RICHTUNG NÖRD

DTV KFZ 3906  
DTV LKW 455 = 11.64 %  
MAX TAG MO-FR 4792 FR 9. 7.0  
MAX TAG SO+FEI 6540 MO 19. 4.0  
MAX TAG MO-SO 6540 MO 19. 4.0

### TAEGLICHE VERKEHRSMENGE



### VERKEHRSMENGEN 15-19 UHR



# JAHRESGANGLINIEN 1976

115

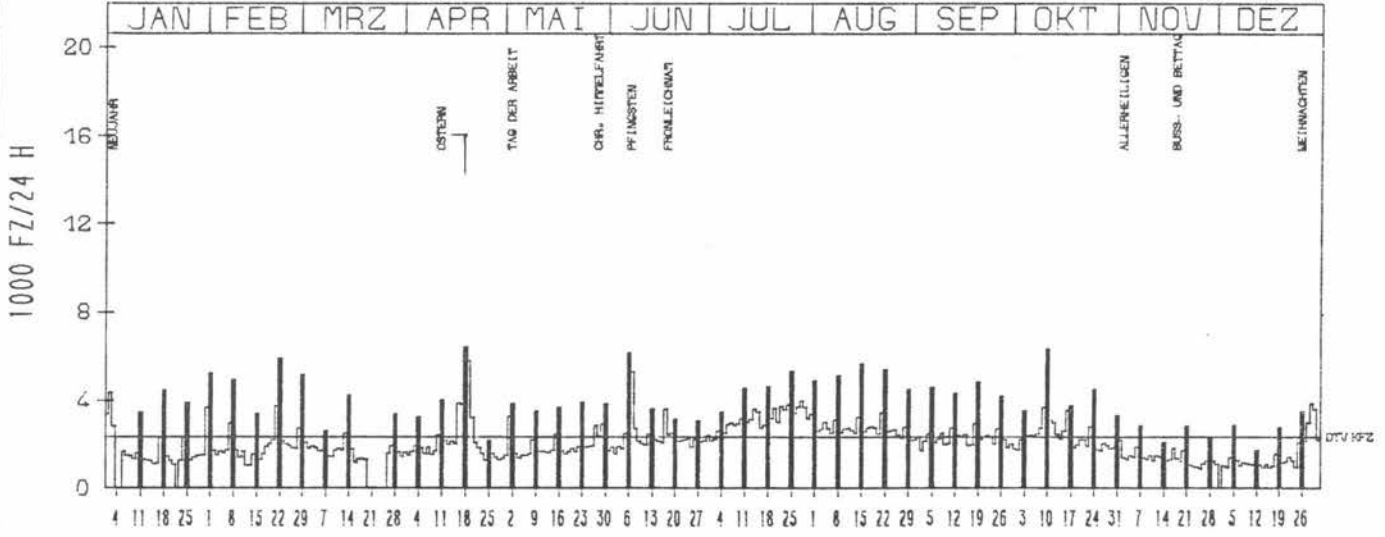
ZST: KÖNIGSKRUG  
NR.: 4229 3 338

LAND: NIEDERSACHSEN  
STRASSE: B 4  
KM: 18.9  
NETZKNOTEN:

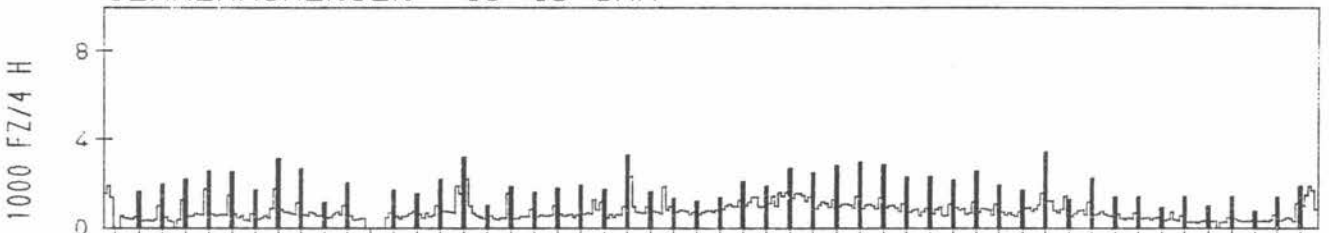
## RICHTUNG NÖRD

DTV KFZ 2358  
MAX TAG MO-FR 3988 MI 28.7  
MAX TAG SO+FEI 6404 SO 18.4  
MAX TAG MO-SO 6404 SO 18.4

### TÄGLICHE VERKEHRSMENGE



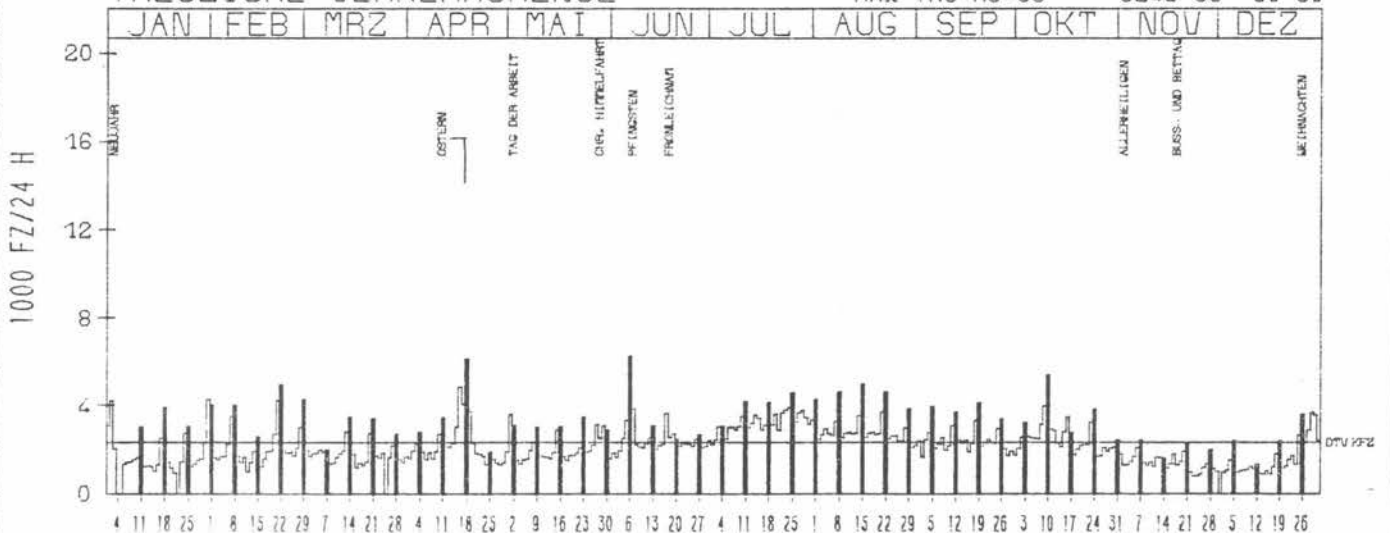
### VERKEHRSMENGEN 15-19 UHR




## RICHTUNG SÜED

DTV KFZ 2321  
MAX TAG MO-FR 3804 FR 23.7  
MAX TAG SO+FEI 6246 SO 6.6  
MAX TAG MO-SO 6246 SO 6.6

### TÄGLICHE VERKEHRSMENGE



### VERKEHRSMENGEN 15-19 UHR





# JAHRESGANGLINIEN 1976

116

ZST: HAGEN

LAND: NIEDERSACHSEN

NR.: 2618 3 317

STRASSE: B 6

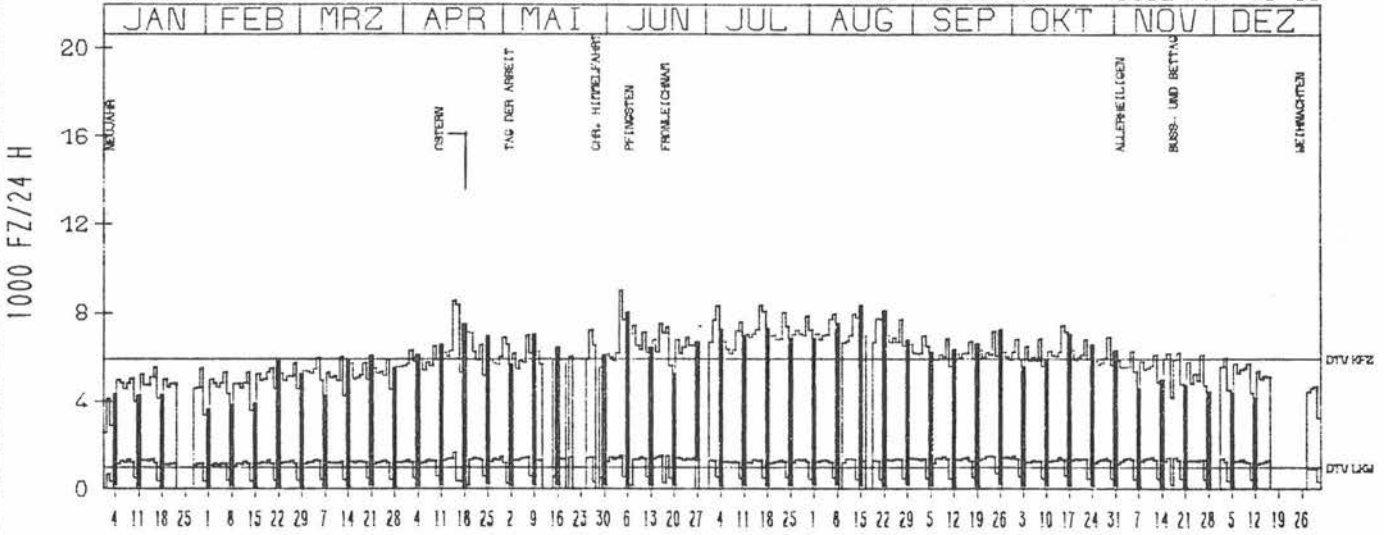
KM: 22.5

NETZKNOTEN:

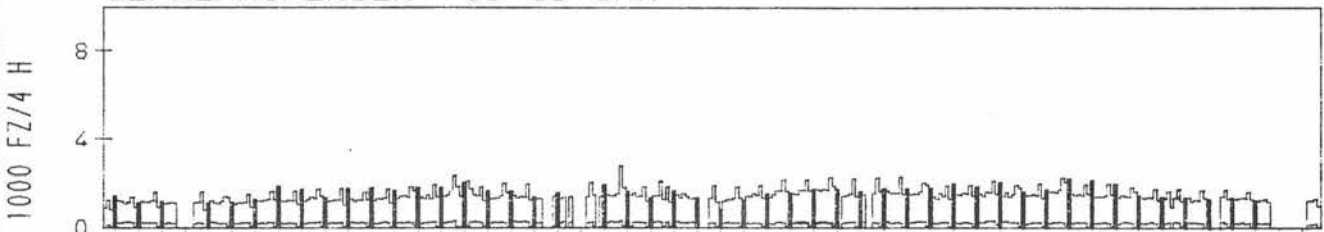
## RICHTUNG NÖRD

DTV KFZ 5915  
 DTV LKW 991 = 16.76 %  
 MAX TAG MO-FR 9032 FR 4. 6.  
 MAX TAG SO+FEI 8355 SO 15. 8.  
 MAX TAG MO-SO 9032 FR 4. 6.

### TÄGLICHE VERKEHRSMENGE



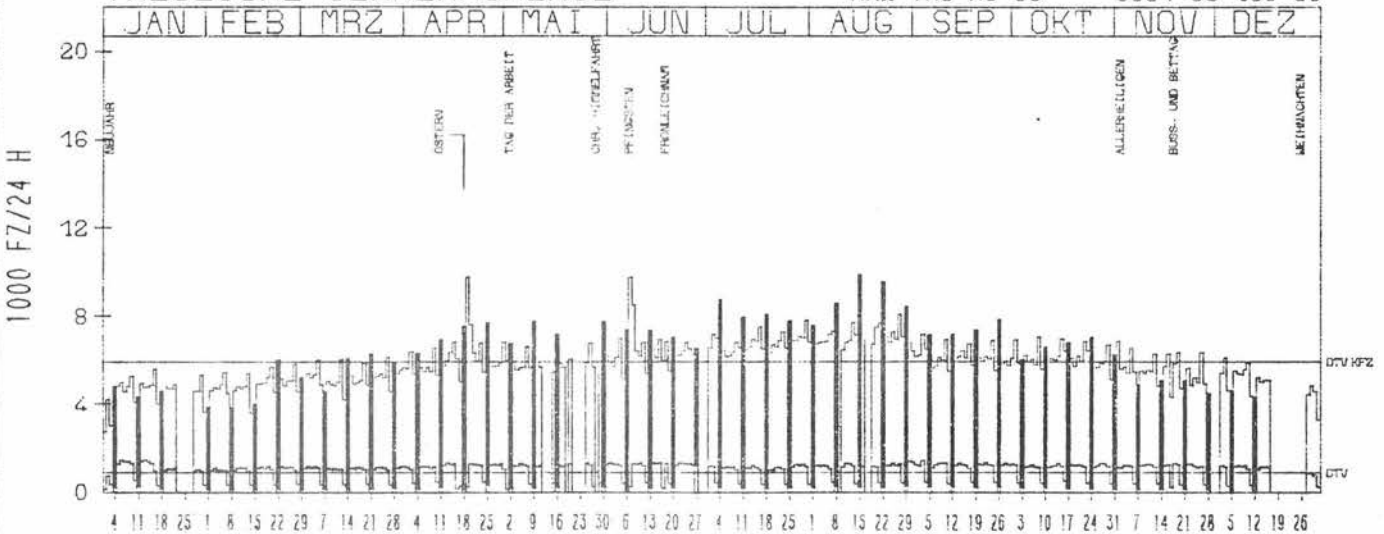
### VERKEHRSMENGEN 15-19 UHR



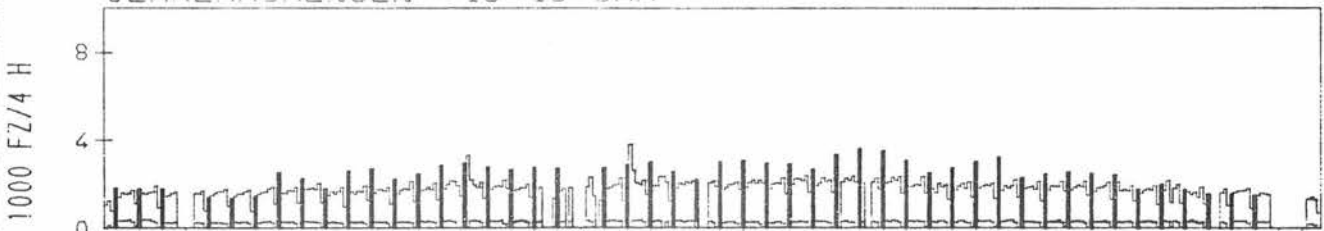
## RICHTUNG SÜED

DTV KFZ 5904  
 DTV LKW 895 = 15.17 %  
 MAX TAG MO-FR 8097 FR 27. 8.  
 MAX TAG SO+FEI 9887 SO 15. 8.  
 MAX TAG MO-SO 9887 SO 15. 8.

### TÄGLICHE VERKEHRSMENGE



### VERKEHRSMENGEN 15-19 UHR



# JAHRESGANGLINIEN 1976

117

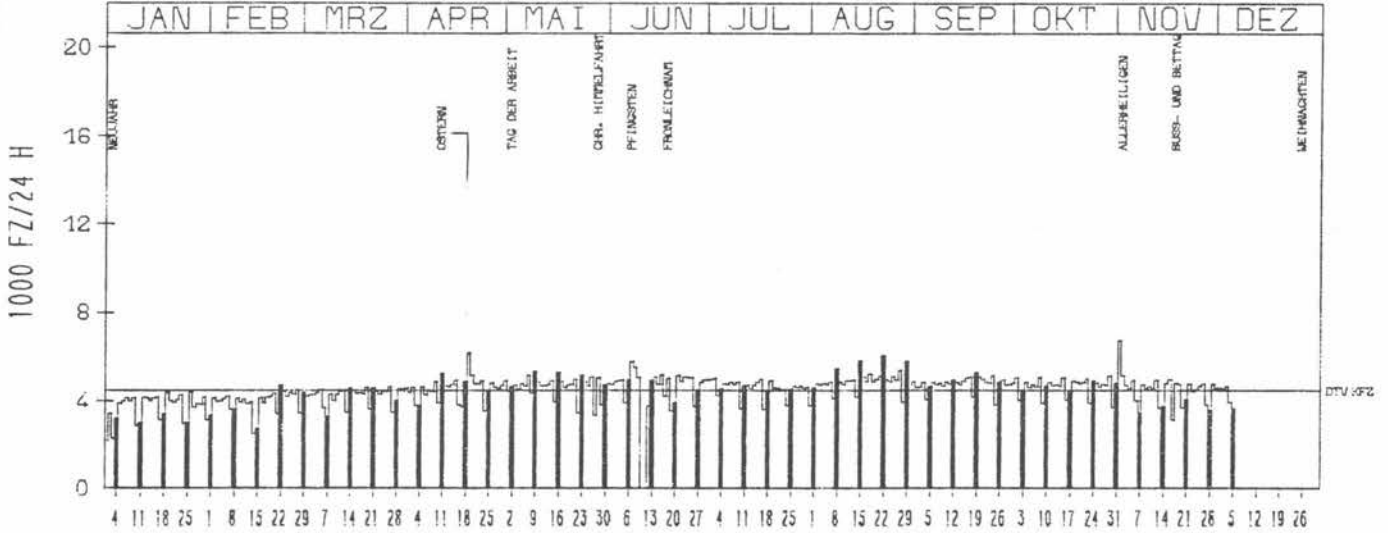
ZST: ÖSTERCAPPELN  
NR.: 3615 3 329

LAND: NIEDERSACHSEN  
STRASSE: B 51  
KM: 12,5  
NETZKNOTEN:

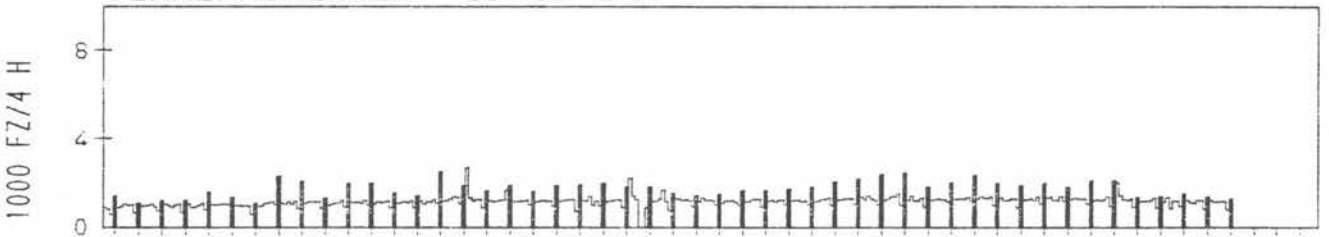
## RICHTUNG WEST

DTV KFZ 4456  
MAX TAG MO-FR 6724 MO 1.11  
MAX TAG SO+FEI 6166 MO 19.4  
MAX TAG MO-SO 6724 MO 1.11

### TÄGLICHE VERKEHRSMENGE



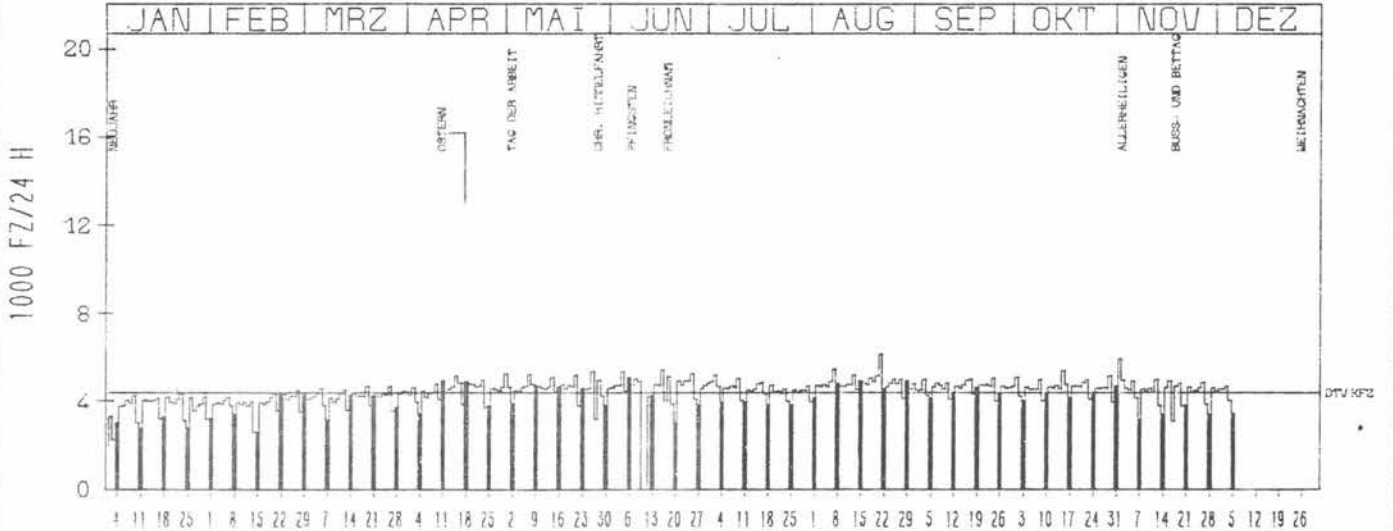
### VERKEHRSMENGEN 15-19 UHR



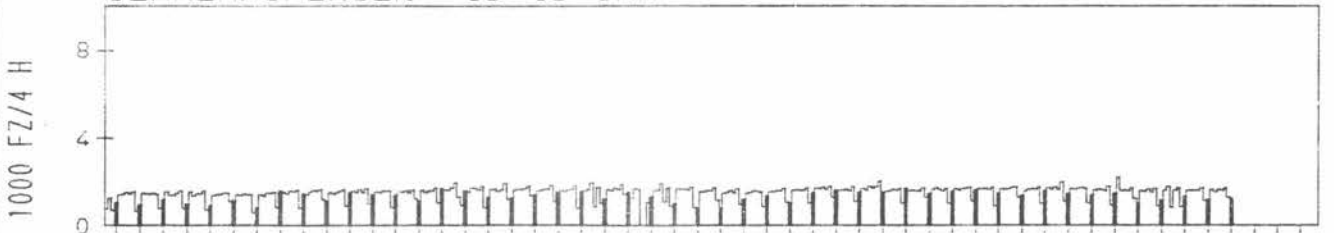
## RICHTUNG ÖST

DTV KFZ 4381  
MAX TAG MO-FR 5921 MO 1.11  
MAX TAG SO+FEI 5056 SO 8.6  
MAX TAG MO-SO 6113 SA 21.8

### TÄGLICHE VERKEHRSMENGE



### VERKEHRSMENGEN 15-19 UHR



# JAHRESGANGLINIEN 1976

118

ZST: ALLERSHEIM

LAND:  
STRASSE:  
KM:  
NETZKNOTEN:

NIEDERSACHSEN  
B 64  
61.4

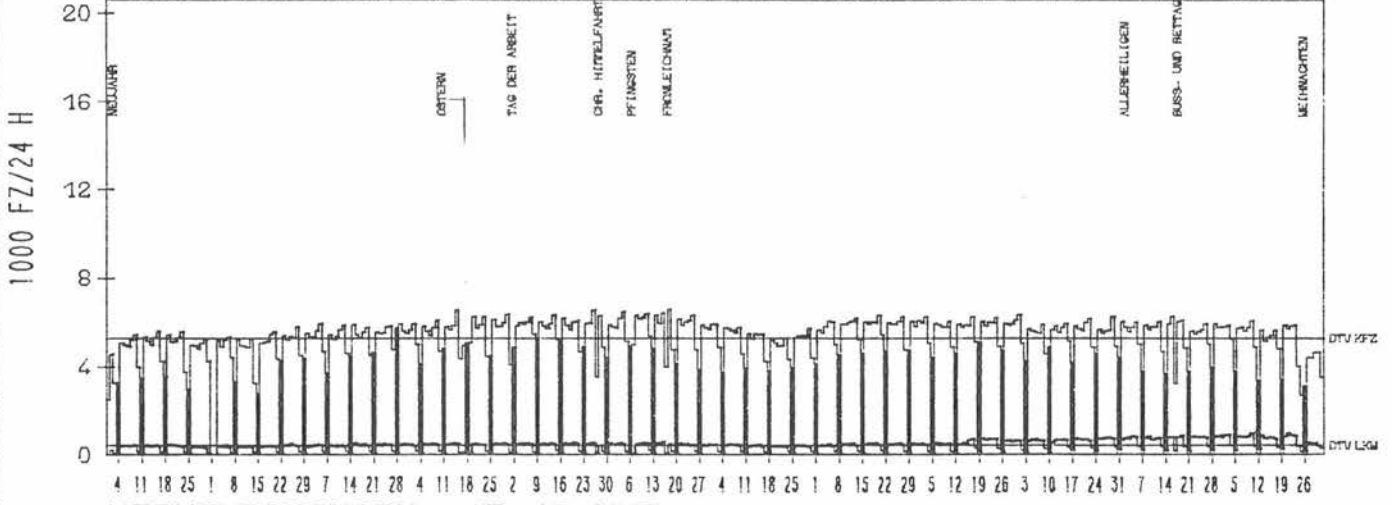
NR.: 4023 3 339

## RICHTUNG NORD

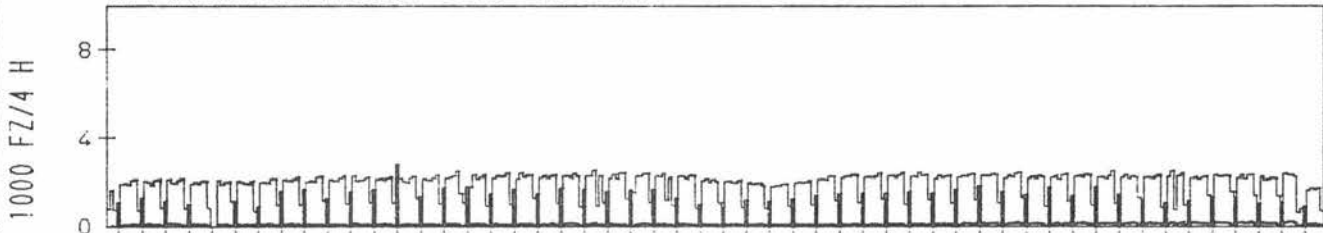
DTV	KFZ	5298	
DTV	LKW	411	= 7.75 %
MAX	TAG MO-FR	6476	FR 4.6
MAX	TAG SO+FEI	5727	SO 28.3
MAX	TAG MO-SO	6570	FR 18.6

### TAEGLICHE VERKEHRSMENGE

JAN | FEB | MRZ | APR | MAI | JUN | JUL | AUG | SEP | OKT | NOV | DEZ



### VERKEHRSMENGEN 15-19 UHR

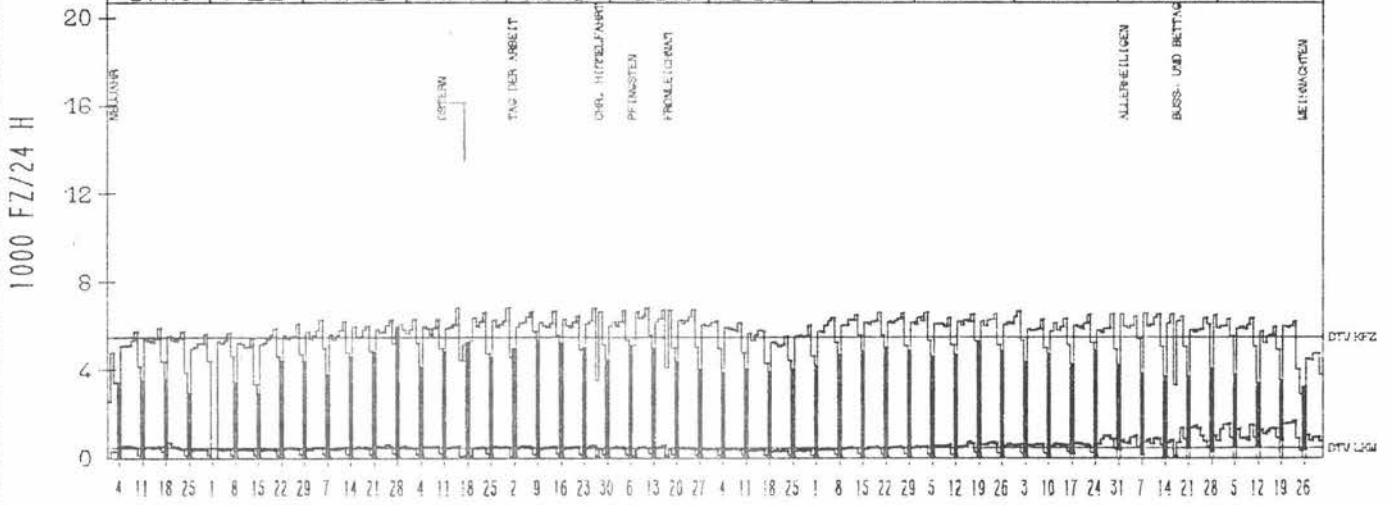


## RICHTUNG SÜD

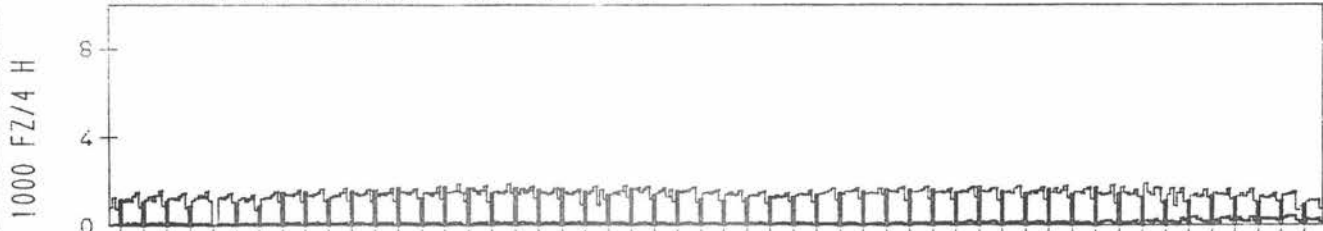
DTV	KFZ	5498	
DTV	LKW	455	= 8.27 %
MAX	TAG MO-FR	6821	FR 11.6
MAX	TAG SO+FEI	5966	SO 28.3
MAX	TAG MO-SO	6821	FR 11.6

### TAEGLICHE VERKEHRSMENGE

JAN | FEB | MRZ | APR | MAI | JUN | JUL | AUG | SEP | OKT | NOV | DEZ



### VERKEHRSMENGEN 15-19 UHR



# JAHRESGANGLINIEN 1976

119

ZST: PAPENBURG

LAND:  
STRASSE:  
KM:  
NETZKNOTEN:

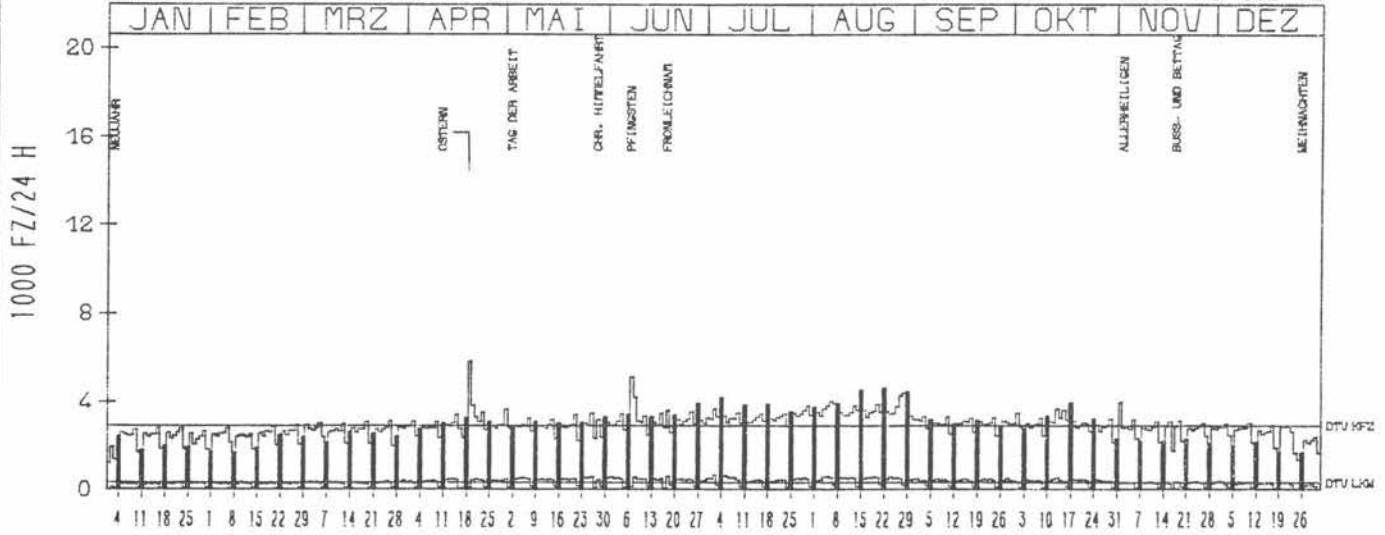
NIEDERSACHSEN  
B 70  
14.1

NR.: 2910 3 326

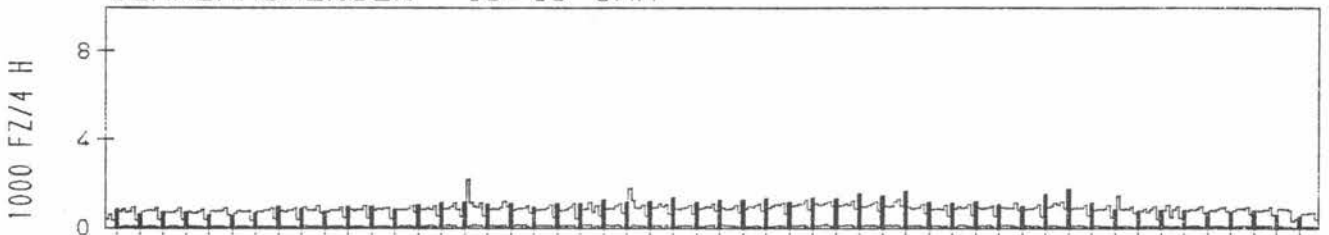
RICHTUNG SUED

DTV KFZ	2902
DTV LKW	301 = 10.36 %
MAX TAG MO-FR	4289 FR 27.8%
MAX TAG SO+FEI	5829 MO 19.4%
MAX TAG MO-SO	5829 MO 19.4%

TAEGLICHE VERKEHRSMENGE



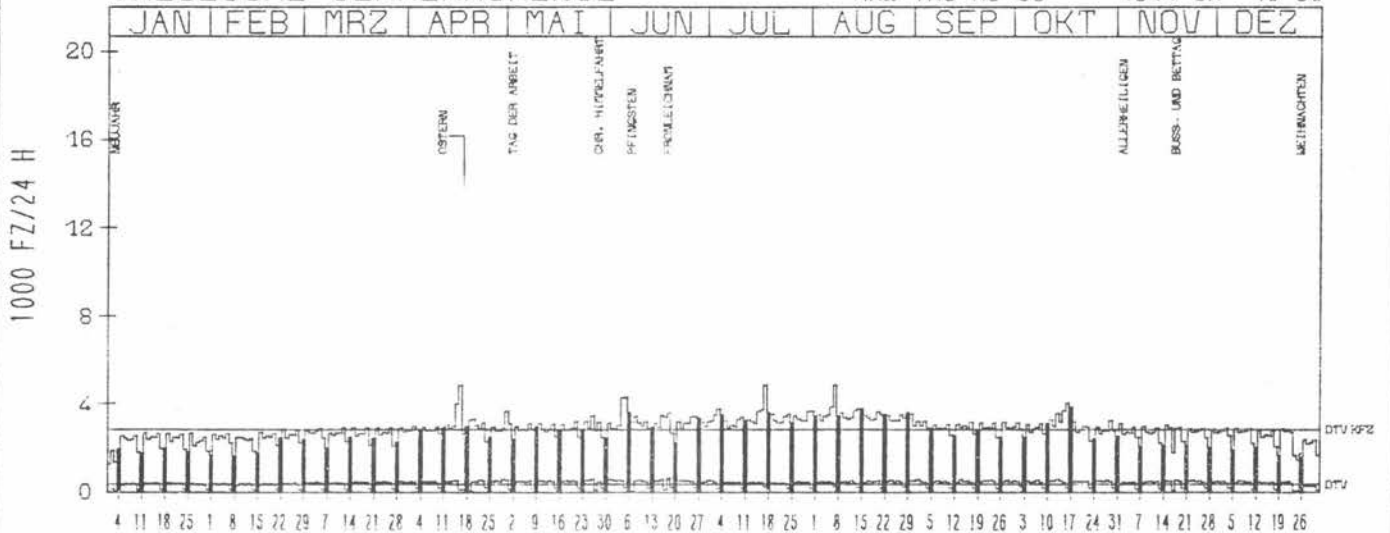
VERKEHRSMENGEN 15-19 UHR




RICHTUNG NORD

DTV KFZ	2854
DTV LKW	348 = 12.21 %
MAX TAG MO-FR	4329 FR 4.6%
MAX TAG SO+FEI	4842 FR 16.4%
MAX TAG MO-SO	4874 SA 7.8%

TAEGLICHE VERKEHRSMENGE



VERKEHRSMENGEN 15-19 UHR



# JAHRESGANGLINIEN 1976

120

ZST: GLINDE  
NR.: 2510 3 319

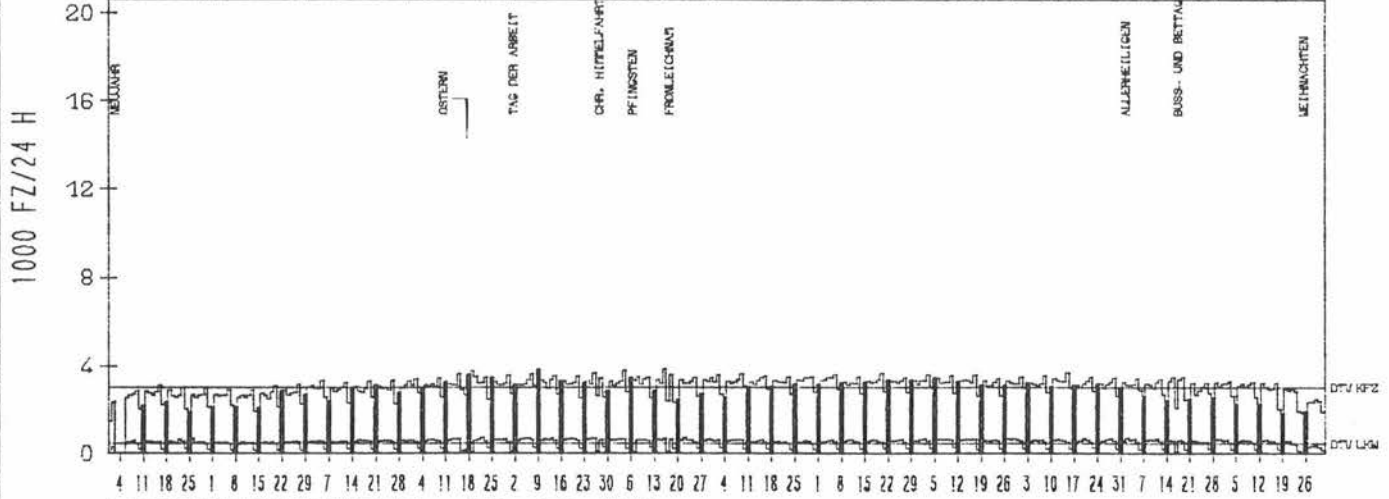
LAND: NIEDERSACHSEN  
STRASSE: B 71  
KM: 4.9  
NETZKNOTEN:

## RICHTUNG OST

DTV KFZ 3007  
DTV LKW 439 = 14.59 %  
MAX TAG MO-FR 3768 FR 4. 6. 0.  
MAX TAG SO+FEI 3811 SO 9. 5. 0.  
MAX TAG MO-SO 3841 MI 16. 6. 0.

### TAEGLICHE VERKEHRSMENGE

JAN | FEB | MRZ | APR | MAI | JUN | JUL | AUG | SEP | OKT | NOV | DEZ

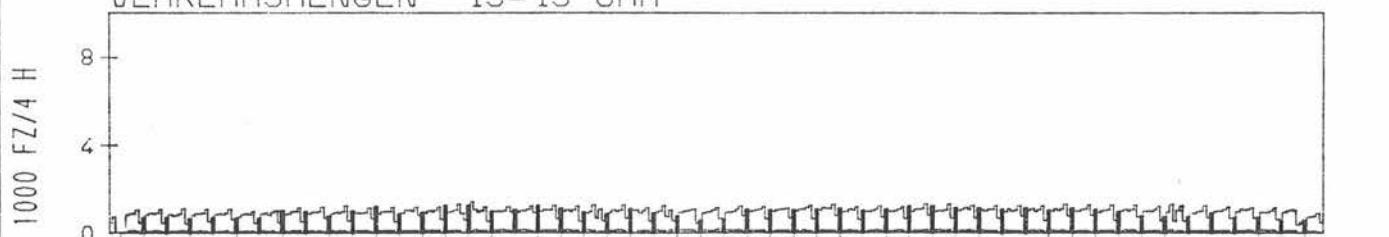
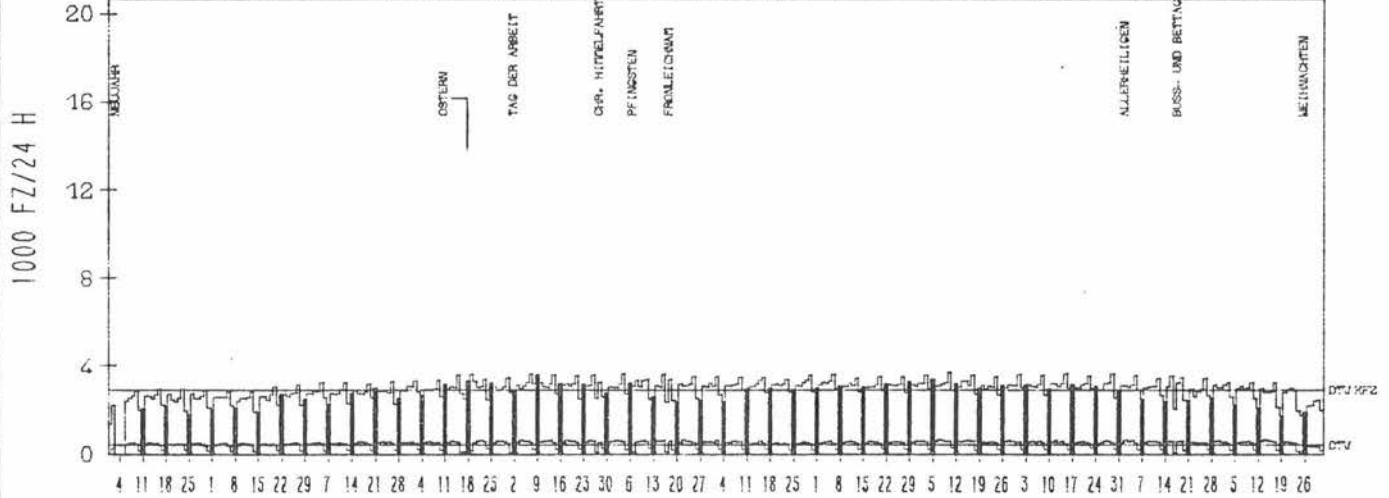


## RICHTUNG WEST

DTV KFZ 2921  
DTV LKW 403 = 13.79 %  
MAX TAG MO-FR 3711 FR 10. 9. 0.  
MAX TAG SO+FEI 3603 MO 19. 4. 0.  
MAX TAG MO-SO 3711 FR 10. 9. 0.

### TAEGLICHE VERKEHRSMENGE

JAN | FEB | MRZ | APR | MAI | JUN | JUL | AUG | SEP | OKT | NOV | DEZ



# JAHRESGANGLINIEN 1976

121

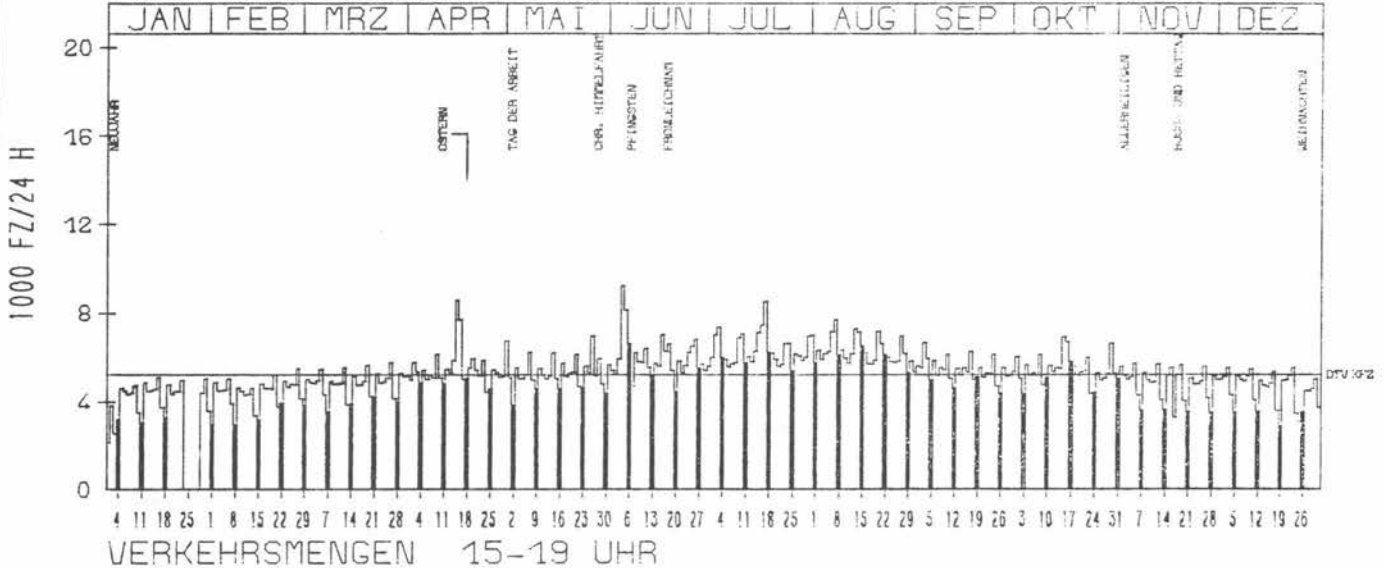
ZST: AURICH  
NR.: 2510 3 311

LAND: NIEDERRACHSEN  
STRASSE: B 72  
KM: 2,1  
NETZKNOTEN:

## RICHTUNG NÖRD

DTV KFZ 5215  
MAX TAG MO-FR 9211 FR 4, 3, 2  
MAX TAG SO+FEI 7690 FR 18, 4, 2  
MAX TAG MO-SO 9211 FR 4, 6, 2

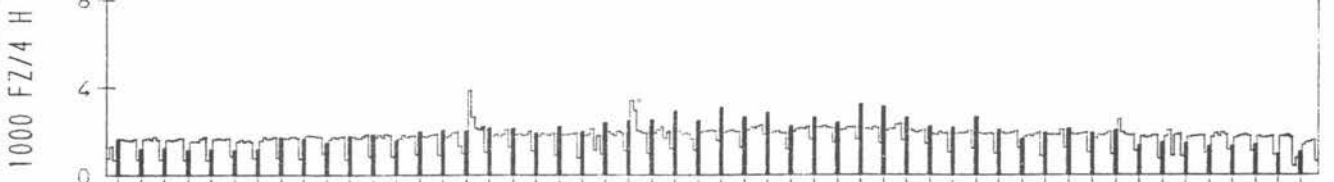
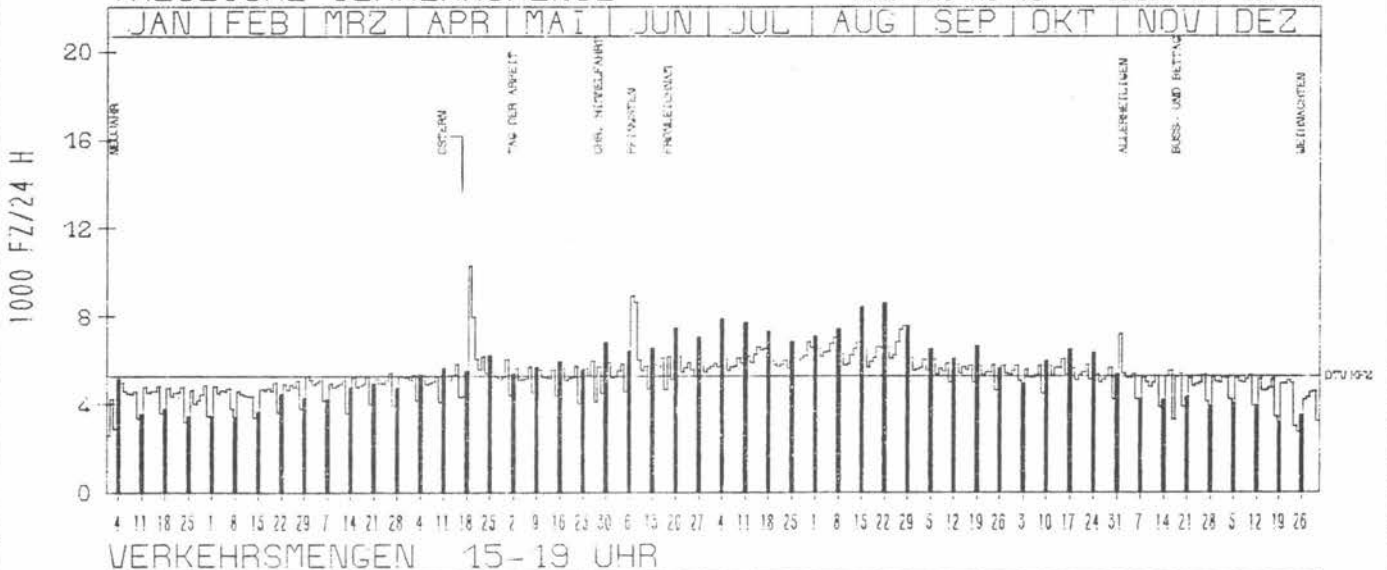
### TAEGLICHE VERKEHRSMENGE



## RICHTUNG SÜED

DTV KFZ 5276  
MAX TAG MO-FR 7393 FR 27, 8, 2  
MAX TAG SO+FEI 10280 MO 19, 4, 2  
MAX TAG MO-SO 10280 MO 19, 4, 2

### TAEGLICHE VERKEHRSMENGE





# JAHRESGANGLINIEN 1976

122

ZST: RINTELN  
 NR.: 3720 3 331

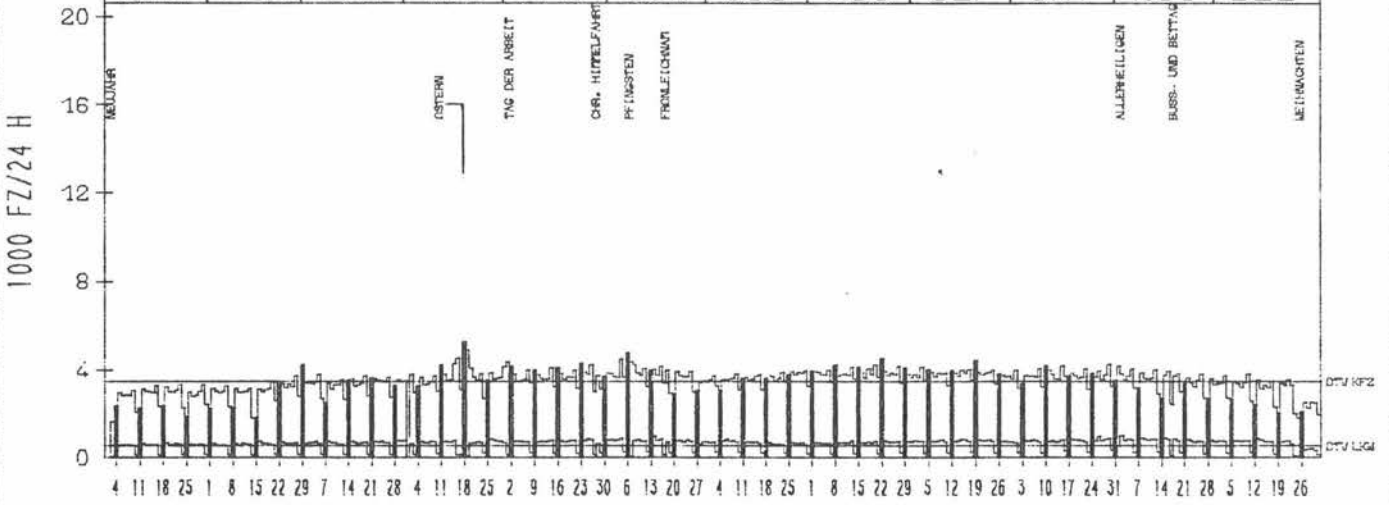
LAND: NIEDERSACHSEN  
 STRASSE: B 83  
 KM: 7.6  
 NETZKNOTEN:

## RICHTUNG OST

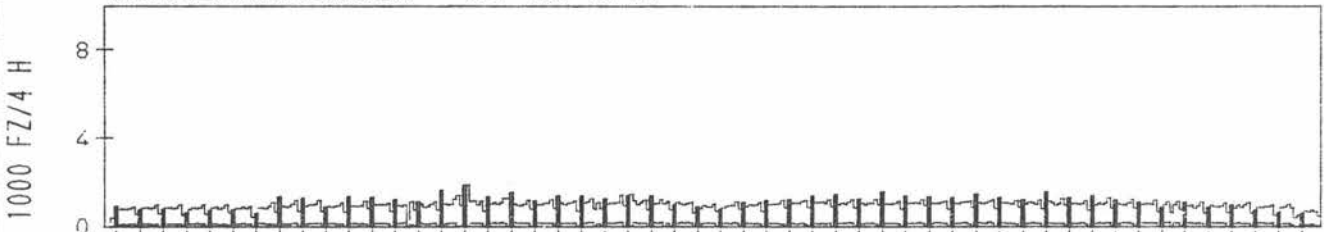
DTV KFZ 3470  
 DTV LKW 540 = 15.55 %  
 MAX TAG MO-FR 4481 FR 4.6  
 MAX TAG SO+FEI 5245 SO 18.4  
 MAX TAG MO-SO 5245 SO 18.4

### TAEGLICHE VERKEHRSMENGE

JAN | FEB | MRZ | APR | MAI | JUN | JUL | AUG | SEP | OKT | NOV | DEZ



### VERKEHRSMENGEN 15-19 UHR

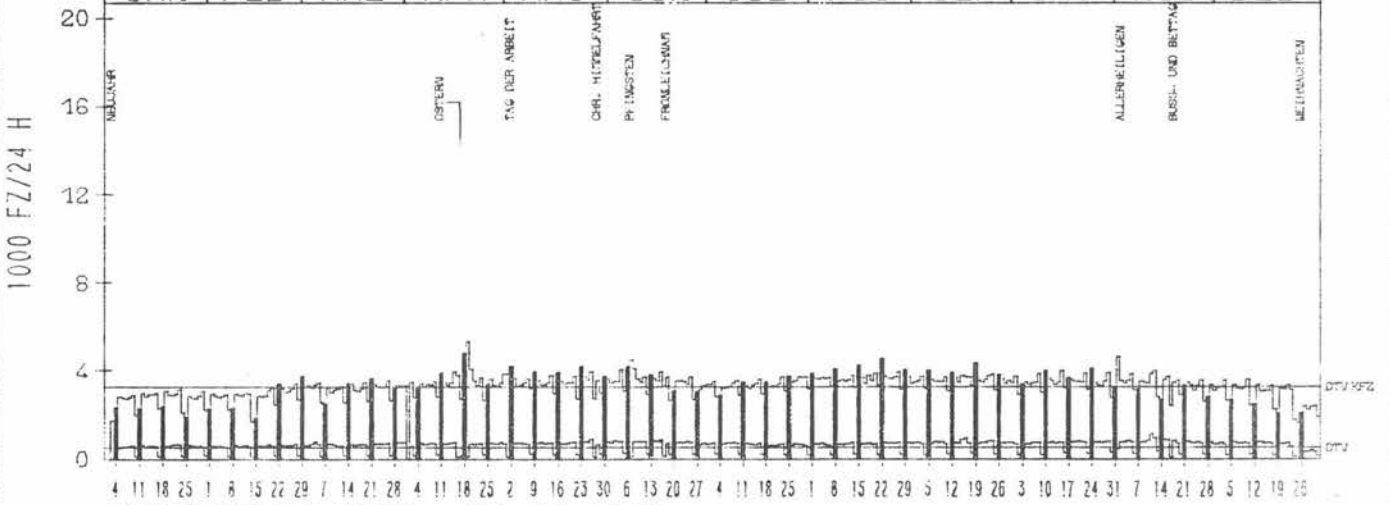


## RICHTUNG WEST


DTV KFZ 3298  
 DTV LKW 521 = 15.81 %  
 MAX TAG MO-FR 4637 MO 1.11  
 MAX TAG SO+FEI 5305 MO 19.4  
 MAX TAG MO-SO 5305 MO 19.4

### TAEGLICHE VERKEHRSMENGE

JAN | FEB | MRZ | APR | MAI | JUN | JUL | AUG | SEP | OKT | NOV | DEZ



### VERKEHRSMENGEN 15-19 UHR



# JAHRESGANGLINIEN 1976

123

ZST: HEIDMUEHLE  
NR.: 2413 3 314

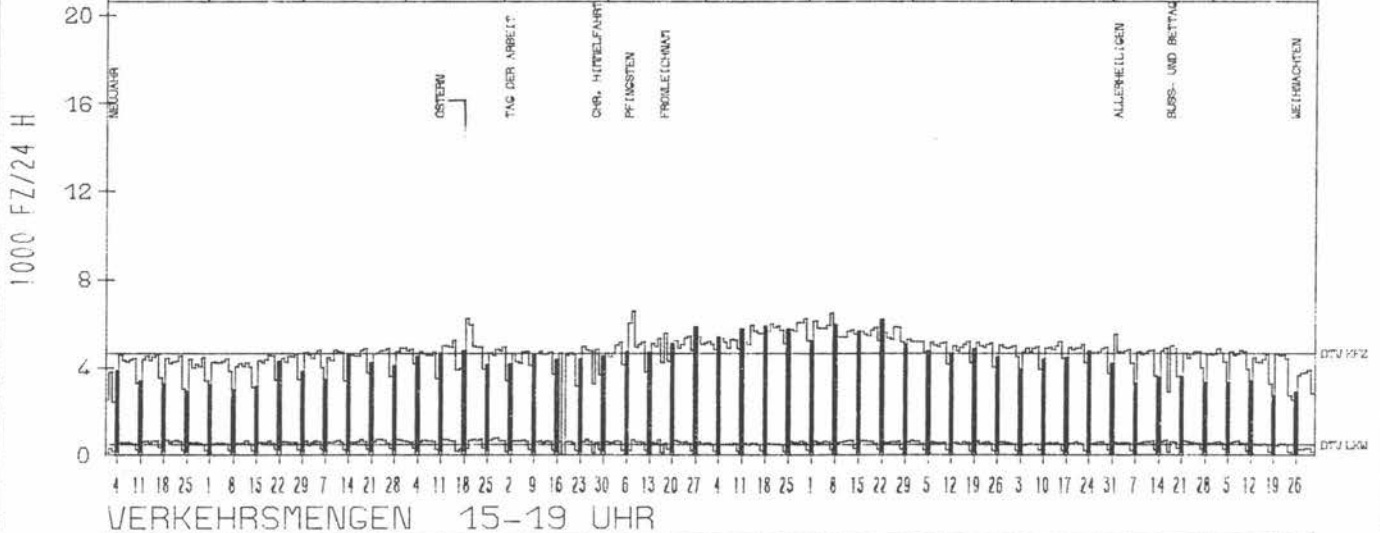
LAND: NIEDERSACHSEN  
STRASSE: B 210  
KM: 57,6  
NETZKNOTEN:

## RICHTUNG NORD

DTV KFZ 4636  
DTV LKW 467 = 10,07 %  
MAX TAG MO-FR 6207 FR 30,7  
MAX TAG SO+FEI 6210 MO 19,4  
MAX TAG MO-SO 6557 DI 8,6

### TAEGLICHE VERKEHRSMENGE

JAN | FEB | MRZ | APR | MAI | JUN | JUL | AUG | SEP | OKT | NOV | DEZ


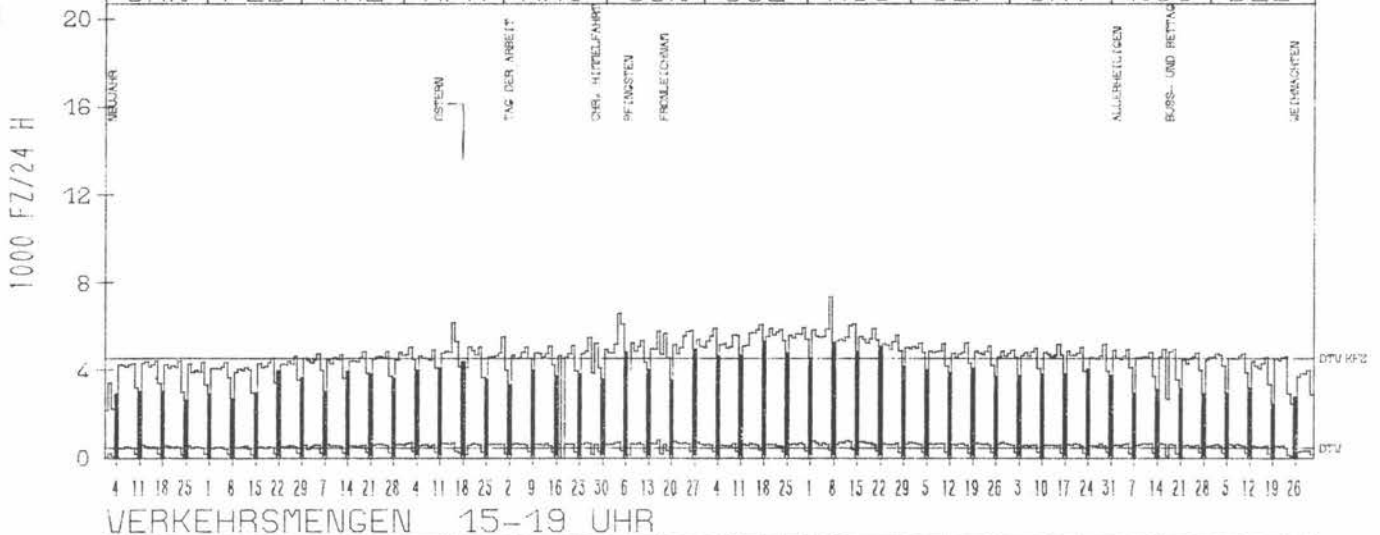


## RICHTUNG SUED

DTV KFZ 4551  
DTV LKW 458 = 10,06 %  
MAX TAG MO-FR 6583 FR 4,6  
MAX TAG SO+FEI 5307 SO 18,7  
MAX TAG MO-SO 7389 SA 7,8

### TAEGLICHE VERKEHRSMENGE

JAN | FEB | MRZ | APR | MAI | JUN | JUL | AUG | SEP | OKT | NOV | DEZ



# JAHRESGANGLINIEN 1976

124

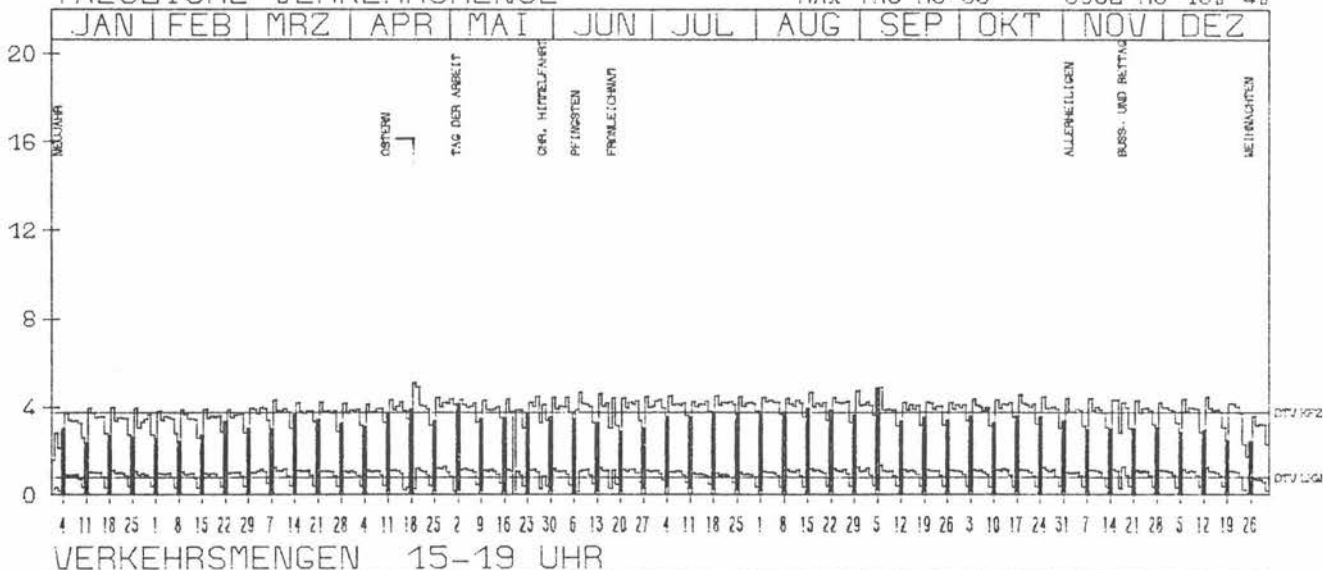
ZST: LINGEN 1  
 NR.: 3409 3 327

LAND: NIEDERSACHSEN  
 STRASSE: B 213  
 KM: 6.3  
 NETZKNOTEN:

## RICHTUNG OST

DTV KFZ 3743  
 DTV LKW 786 = 21.00 %  
 MAX TAG MO-FR 4888 MO 6. 9.  
 MAX TAG SO+FEI 5082 MO 19. 4.  
 MAX TAG MO-SO 5082 MO 19. 4.

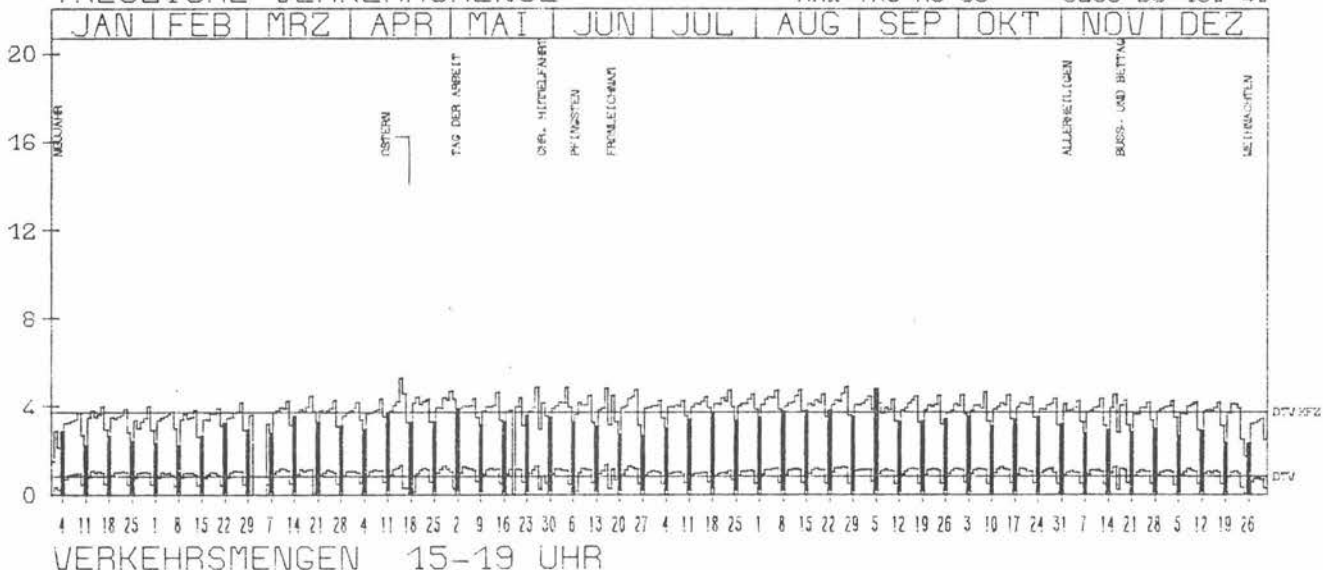
### TAEGLICHE VERKEHRSMENGE



## RICHTUNG WEST

DTV KFZ 3752  
 DTV LKW 807 = 21.49 %  
 MAX TAG MO-FR 4874 FR 27. 8.  
 MAX TAG SO+FEI 4781 SO 5. 9.  
 MAX TAG MO-SO 5293 DO 15. 4.

### TAEGLICHE VERKEHRSMENGE



1000 FZ/24 H

1000 FZ/4 H

1000 FZ/24 H

1000 FZ/4 H

# JAHRESGANGLINIEN 1976

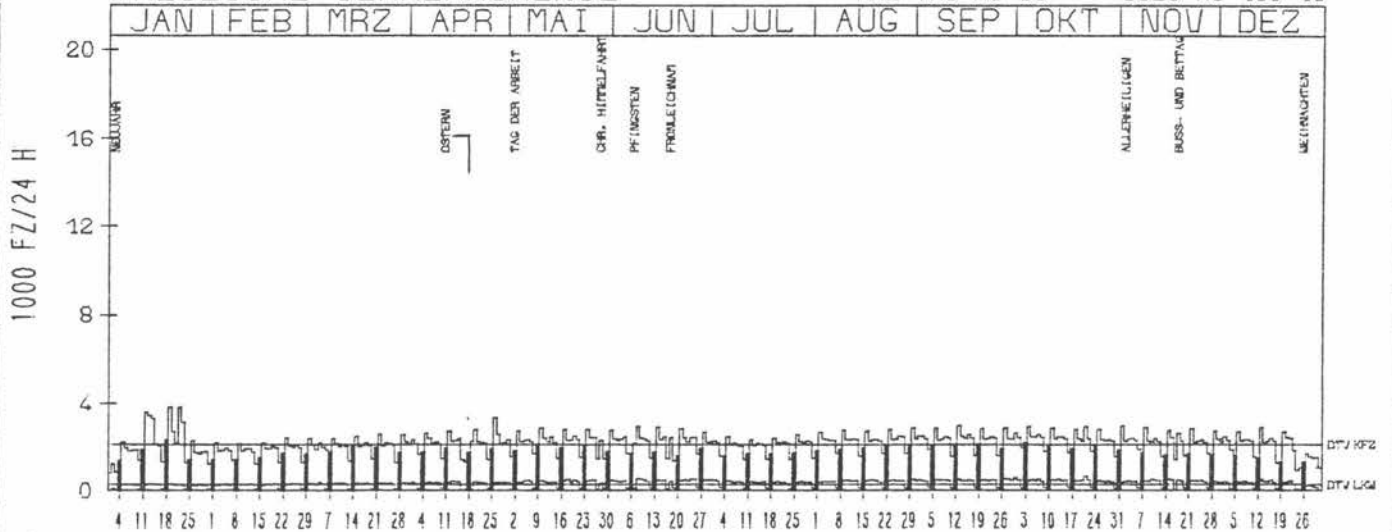
125

ZST: EDEWECHTERDAMM 1  
NR.: 2913 3 316


LAND: NIEDERSACHSEN  
STRASSE: B 401  
KM: 46,7  
NETZKNOTEN:

RICHTUNG OST  
TAEGLICHE VERKEHRSMENGE

DTV KFZ 2119  
DTV LKW 298 = 14,06 %  
MAX TAG MO-FR 3825 MO 19,1 %  
MAX TAG SO+FEI 2315 SO 18,1 %  
MAX TAG MO-SO 3825 MO 19,1 %




VERKEHRSMENGEN 15-19 UHR

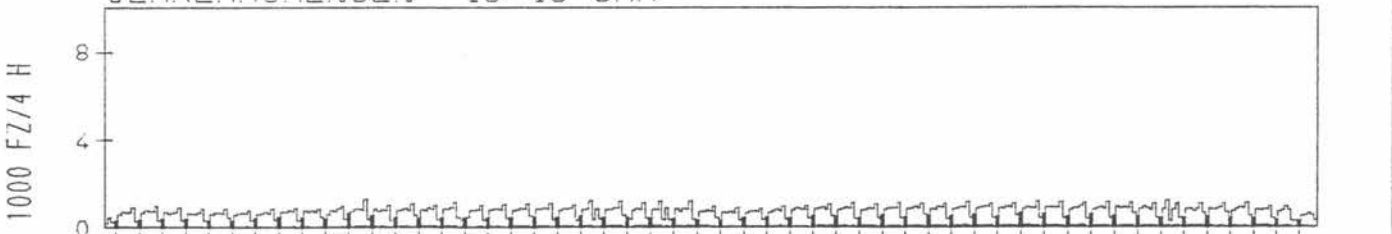


RICHTUNG WEST  
TAEGLICHE VERKEHRSMENGE

DTV KFZ 1903  
DTV LKW 200 = 10,51 %  
MAX TAG MO-FR 3293 FR 25,6 %  
MAX TAG SO+FEI 1809 SO 10,10 %  
MAX TAG MO-SO 3293 FR 25,6 %



VERKEHRSMENGEN 15-19 UHR



# JAHRESGANGLINIEN 1976

126

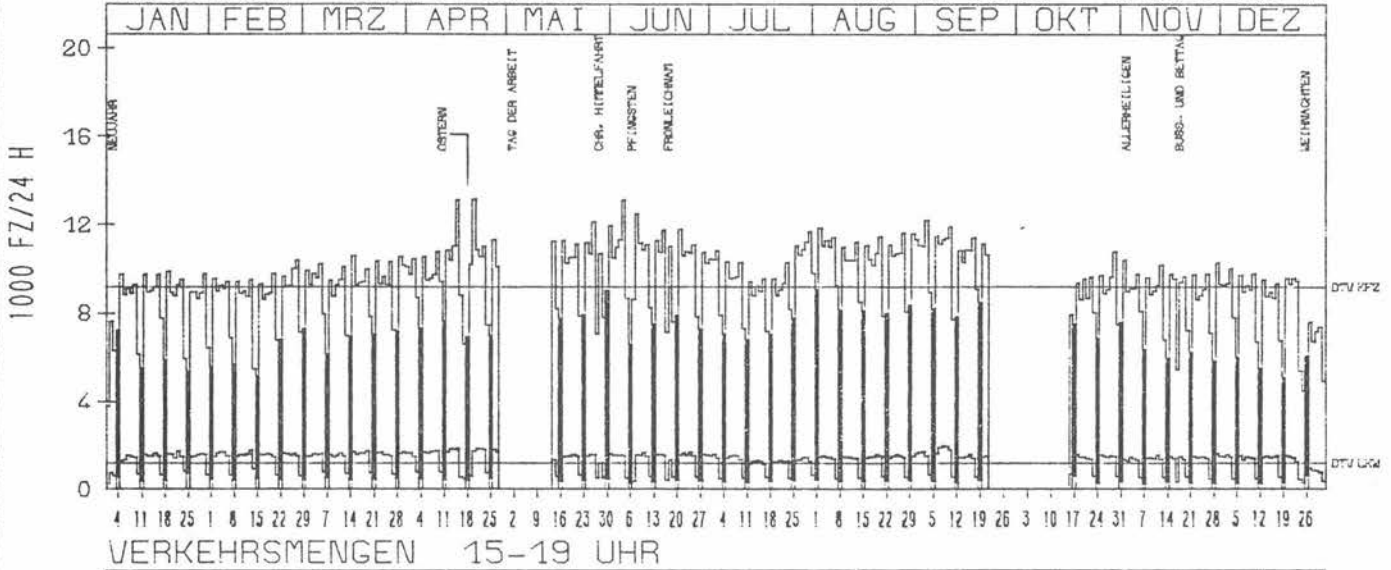
ZST: BRAUNSCHWEIG  
NR.: 3728 3 335

LAND: NIEDERSACHSEN  
STRASSE: B 490  
KM: 29,0  
NETZKNOTEN:

## RICHTUNG NÖRD

DTV KFZ 9174  
DTV LKW 1190 = 12,97 %  
MAX TAG MO-FR 13124 FR 4,6  
MAX TAG SO+FEI 10207 MO 19,4  
MAX TAG MO-SO 13154 DI 20,4

### TÄGLICHE VERKEHRSMENGE

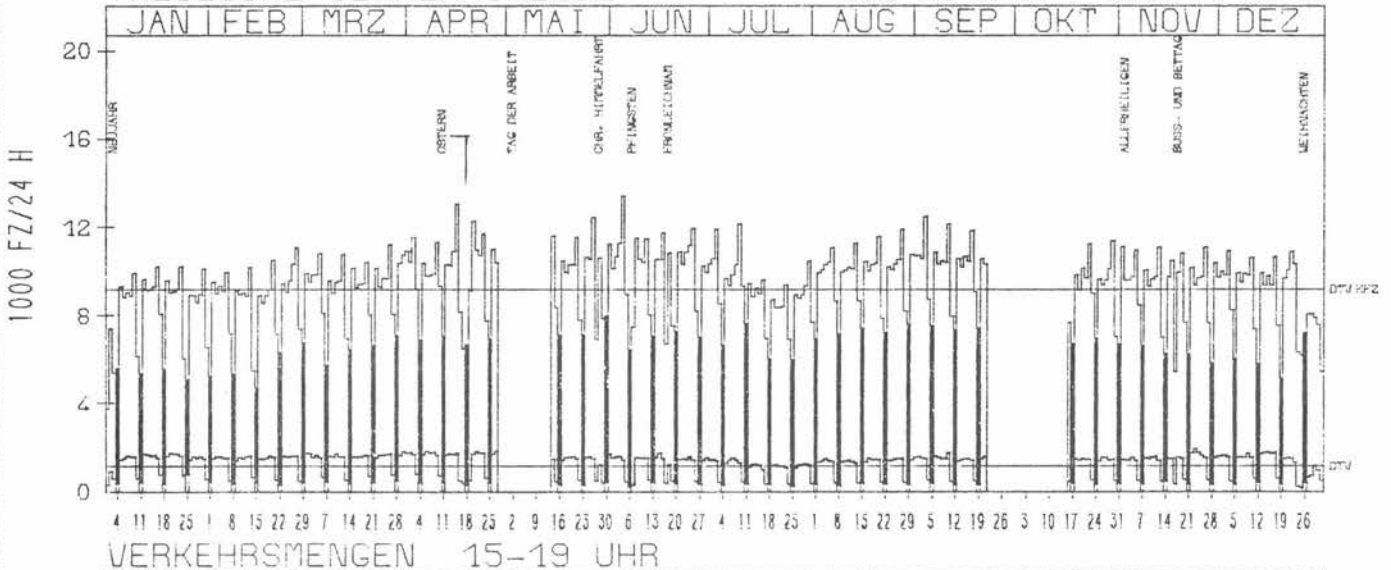


1000 FZ/4 H

## RICHTUNG SÜED

DTV KFZ 9177  
DTV LKW 1165 = 12,69 %  
MAX TAG MO-FR 13429 FR 4,6  
MAX TAG SO+FEI 9101 MO 19,4  
MAX TAG MO-SO 13429 FR 4,6

### TÄGLICHE VERKEHRSMENGE



1000 FZ/4 H

# JAHRESGANGLINIEN 1976

127

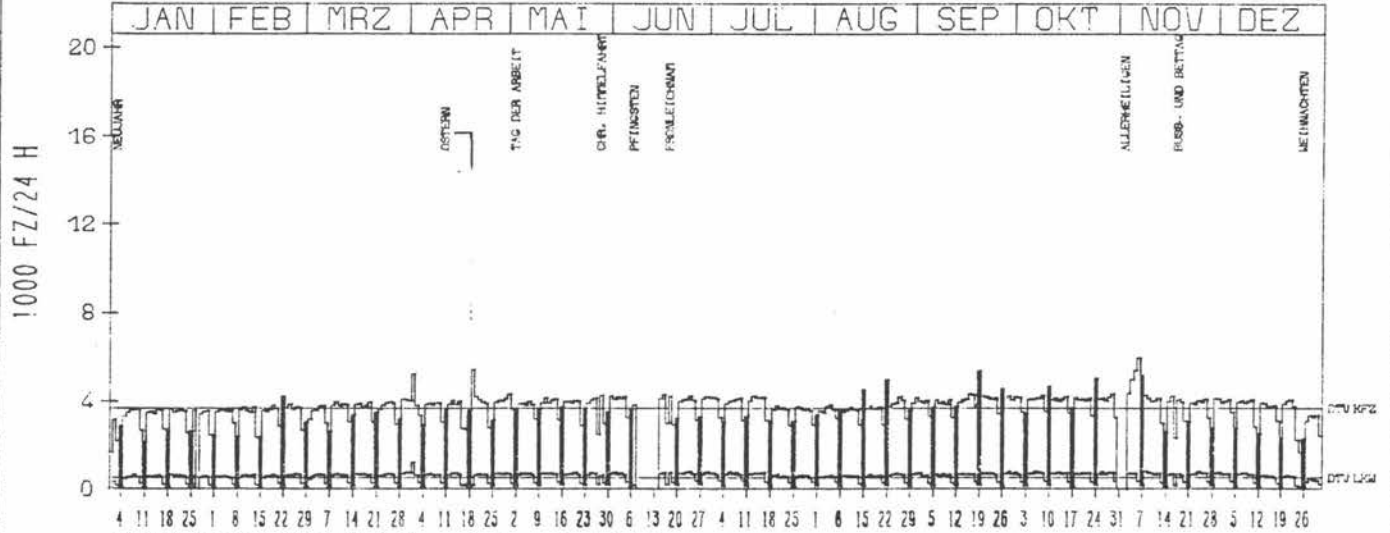
ZST: WESTÖNNEN  
NR.: 4413 5 324

LAND: NORDRHEIN-WESTFALEN  
STRASSE: B 1  
KM: 40.3  
NETZKNOTEN:

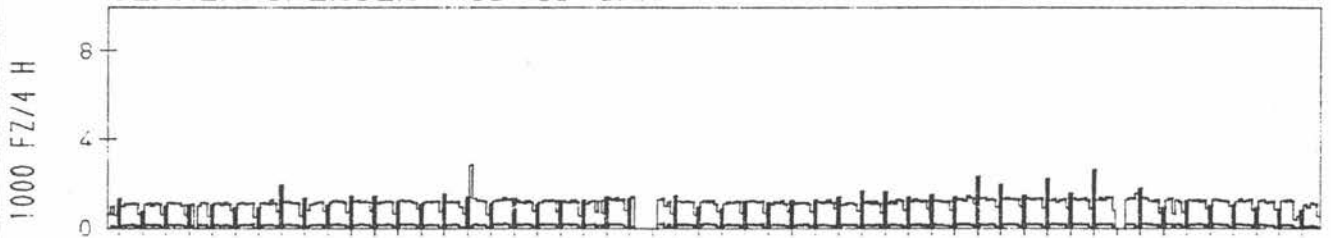
## RICHTUNG WEST

DTV KFZ 3689  
DTV LKW 519 = 14.06 %  
MAX TAG MO-FR 5394 FR 5.11  
MAX TAG SO+FEI 5418 MO 19.4  
MAX TAG MO-SO 5963 SA 6.11

### TÄGLICHE VERKEHRSMENGE



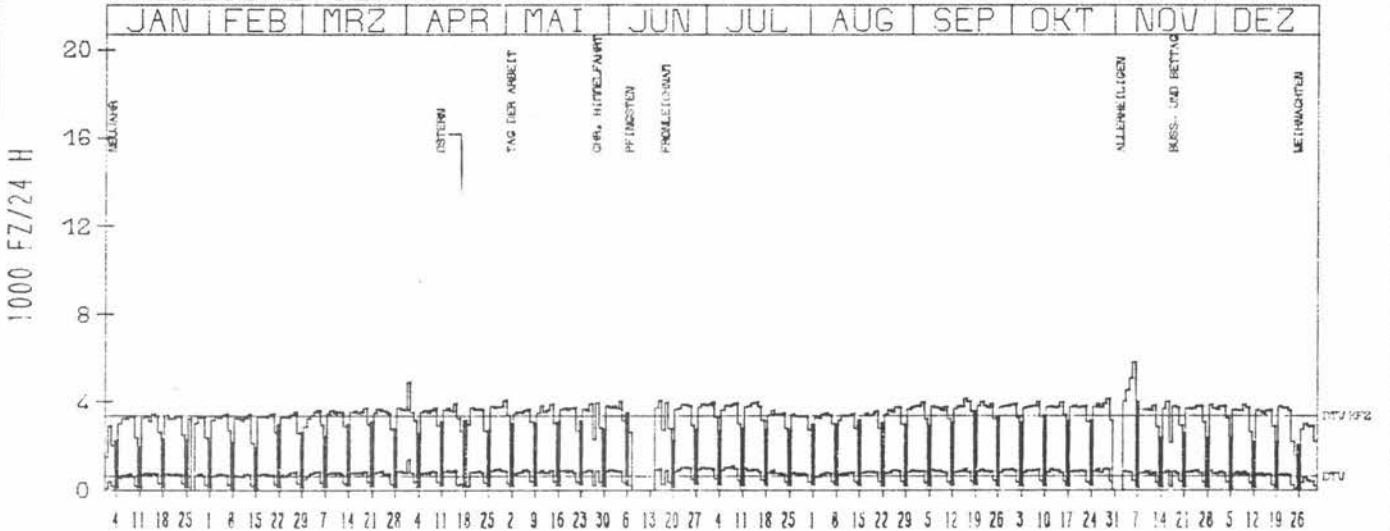
### VERKEHRSMENGEN 15-19 UHR



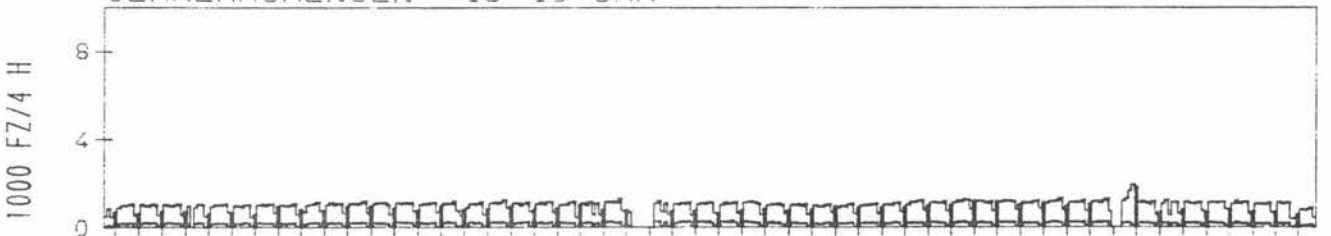
## RICHTUNG ÖST

DTV KFZ 3383  
DTV LKW 628 = 18.57 %  
MAX TAG MO-FR 5097 FR 5.11  
MAX TAG SO+FEI 4006 SO 7.11  
MAX TAG MO-SO 5829 SA 6.11

### TÄGLICHE VERKEHRSMENGE



### VERKEHRSMENGEN 15-19 UHR





# JAHRESGANGLINIEN 1976

128

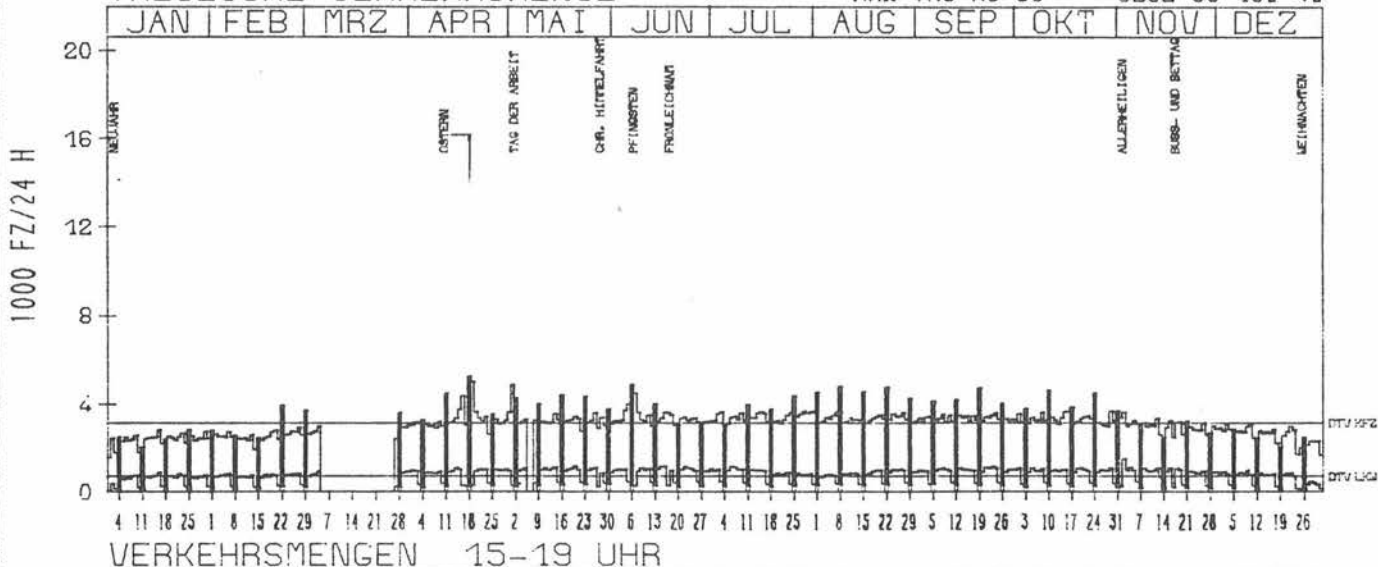
ZST: HÖRN  
NR.: 4119 5 307

LAND: NORDRHEIN-WESTFALEN  
STRASSE: B 1  
KM: 21,8  
NETZKNOTEN:

RICHTUNG NÖRD

DTV KFZ 3157  
DTV LKW 711 = 22,51 %  
MAX TAG MO-FR 3732 FR 4,6  
MAX TAG SO+FEI 5232 SO 18,4  
MAX TAG MO-SO 5232 SO 18,4

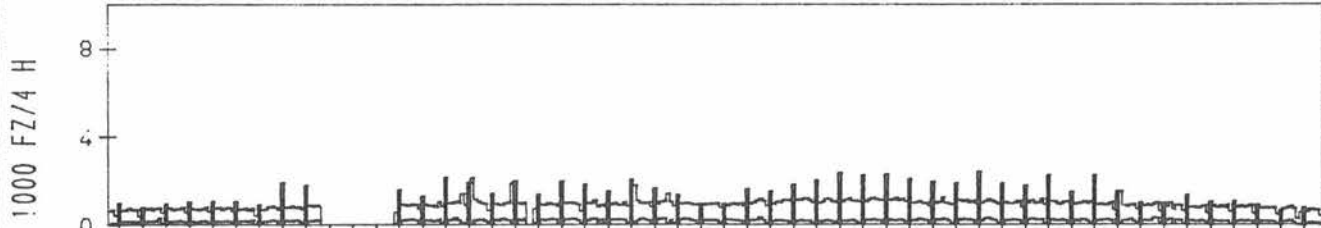
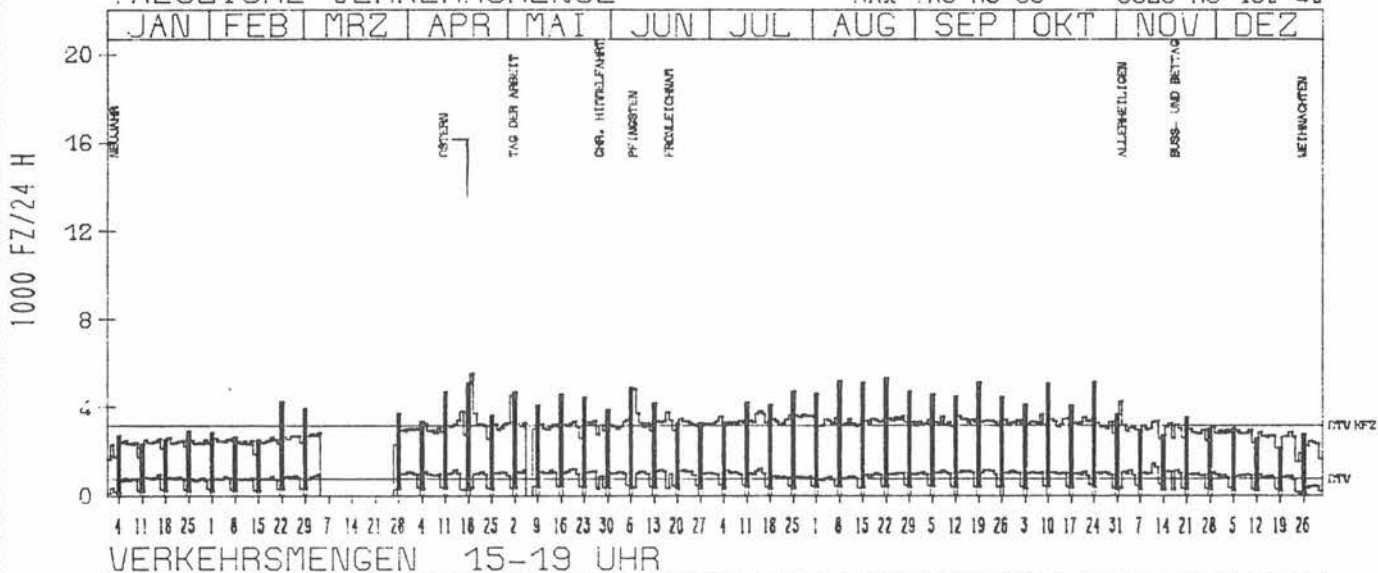
TÄGLICHE VERKEHRSMENGE



RICHTUNG SÜED

DTV KFZ 3171  
DTV LKW 744 = 23,45 %  
MAX TAG MO-FR 3811 DO 15,7  
MAX TAG SO+FEI 5528 MO 19,4  
MAX TAG MO-SO 5528 MO 19,4

TÄGLICHE VERKEHRSMENGE



# JAHRESGANGLINIEN 1976

129

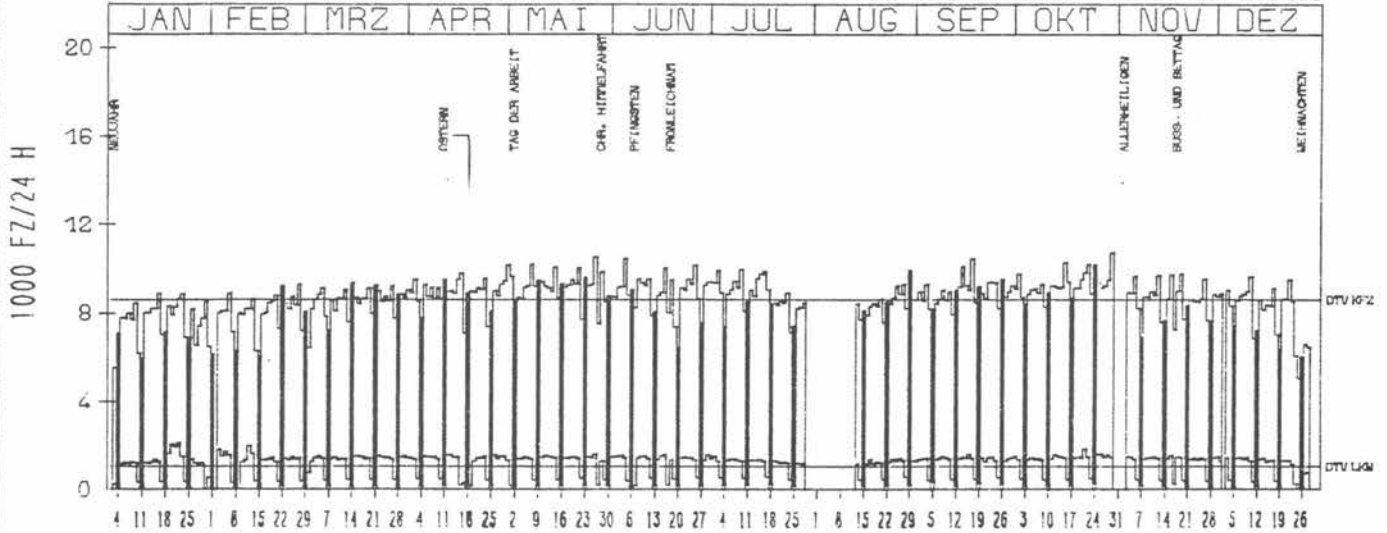
ZST: TELGTE  
NR.: 4012 5 330

LAND: NORDRHEIN-WESTFALEN  
STRASSE: B 51  
KM: 0.9  
NETZKNOTEN: 4012 040 4012 021

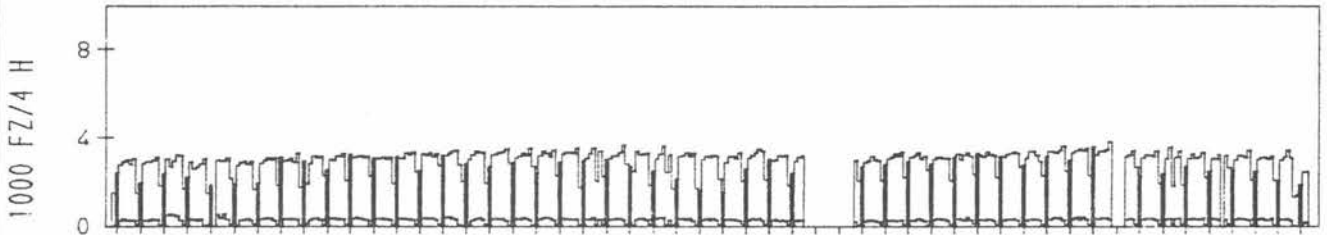
## RICHTUNG OST

DTV KFZ 8602  
DTV LKW 1063 = 12.36 %  
MAX TAG MO-FR 10757 FR 29.10  
MAX TAG SO+FEI 10215 SO 24.10  
MAX TAG MO-SO 10757 FR 29.10

### TAEGLICHE VERKEHRSMENGE



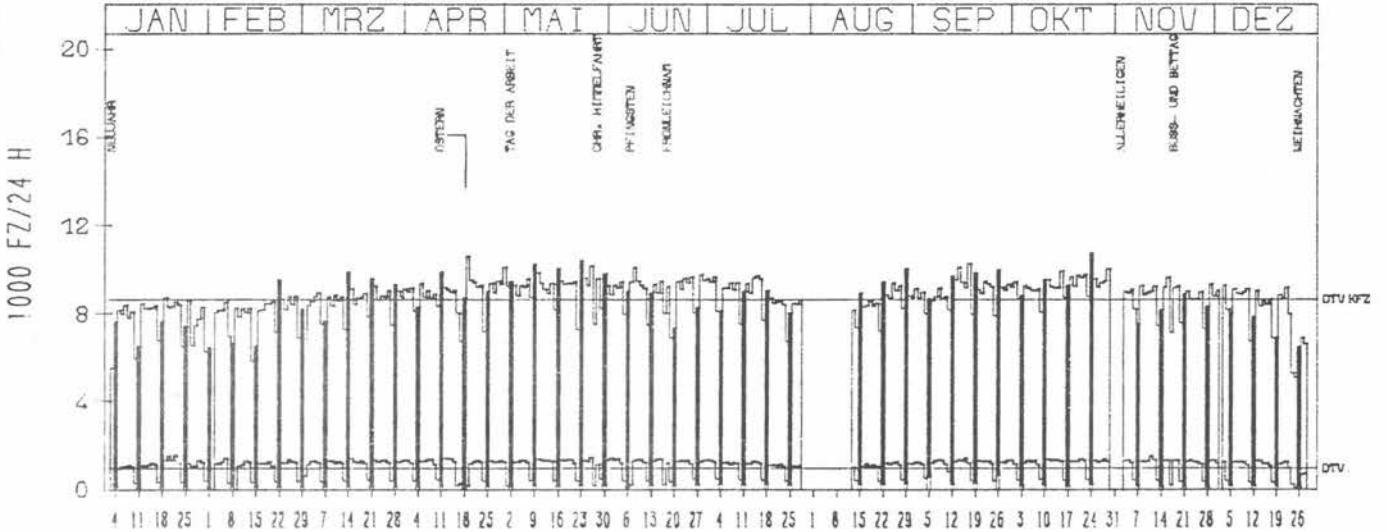
### VERKEHRSMENGEN 15-19 UHR




## RICHTUNG WEST

DTV KFZ 8662  
DTV LKW 936 = 10.81 %  
MAX TAG MO-FR 10298 FR 17.9  
MAX TAG SO+FEI 10764 SO 24.10  
MAX TAG MO-SO 10764 SO 24.10

### TAEGLICHE VERKEHRSMENGE



### VERKEHRSMENGEN 15-19 UHR



# JAHRESGANGLINIEN 1976

130

ZST: ALTENBERGE  
 NR.: 3910 5 328

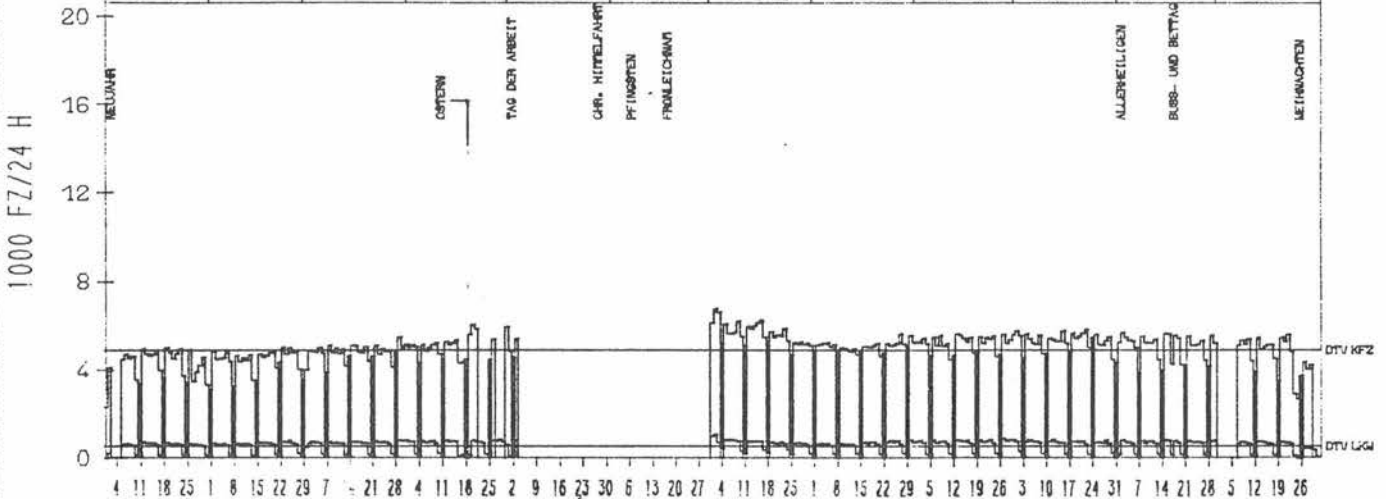
LAND: NORDRHEIN-WESTFALEN  
 STRASSE: B 54  
 KM: 20,2  
 NETZKNOTEN:

## RICHTUNG SUED

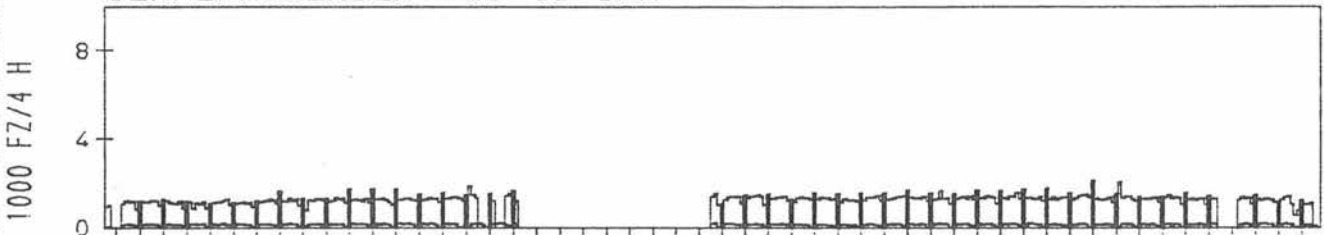
DTV KFZ 4908  
 DTV LKW 550 = 11,21 %  
 MAX TAG MO-FR 6789 FR 2,7  
 MAX TAG SO+FEI 5630 MO 19,4  
 MAX TAG MO-SO 6789 FR 2,7

### TAEGLICHE VERKEHRSMENGE

JAN | FEB | MRZ | APR | MAI | JUN | JUL | AUG | SEP | OKT | NOV | DEZ



VERKEHRSMENGEN 15-19 UHR

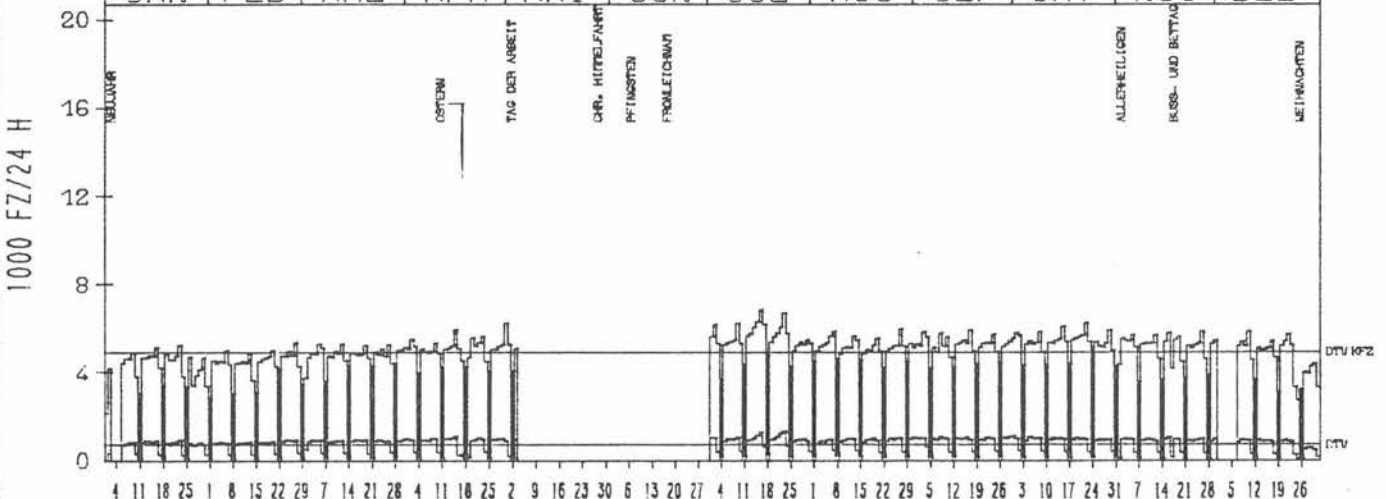


## RICHTUNG NORD

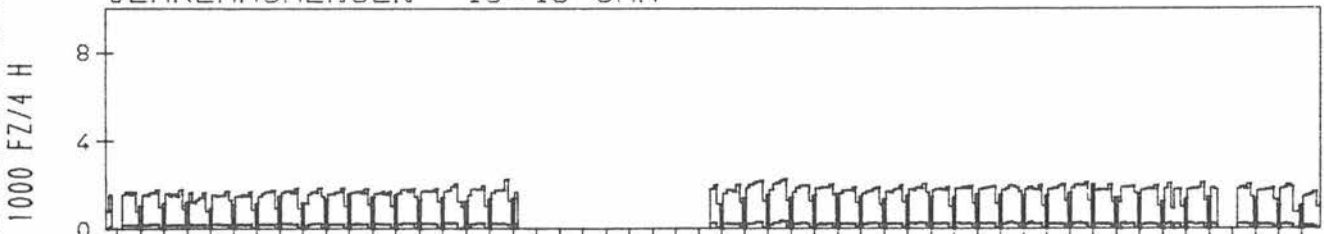
DTV KFZ 4911  
 DTV LKW 710 = 14,46 %  
 MAX TAG MO-FR 6832 FR 16,7  
 MAX TAG SO+FEI 5261 SA 1,5  
 MAX TAG MO-SO 6832 FR 16,7

### TAEGLICHE VERKEHRSMENGE

JAN | FEB | MRZ | APR | MAI | JUN | JUL | AUG | SEP | OKT | NOV | DEZ



VERKEHRSMENGEN 15-19 UHR



# JAHRESGANGLINIEN 1976

131

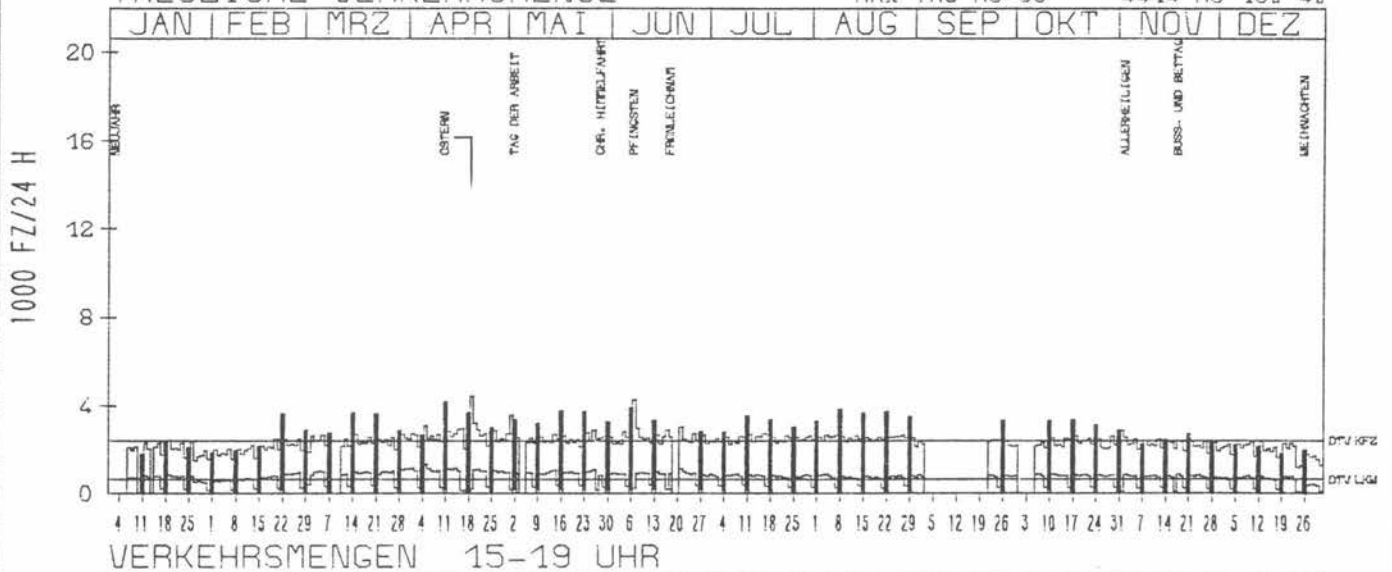
ZST: DÖRSTEN 1  
NR.: 4207 5 316

LAND: NORDRHEIN-WESTFALEN  
STRASSE: B 58  
KM: 61,6  
NETZKNOTEN: \*

## RICHTUNG OST

DTV KFZ 2422  
DTV LKW 634 = 26,18 %  
MAX TAG MO-FR 3100 MO 5,4  
MAX TAG SO+FEI 4414 MO 19,4  
MAX TAG MO-SO 4414 MO 19,4

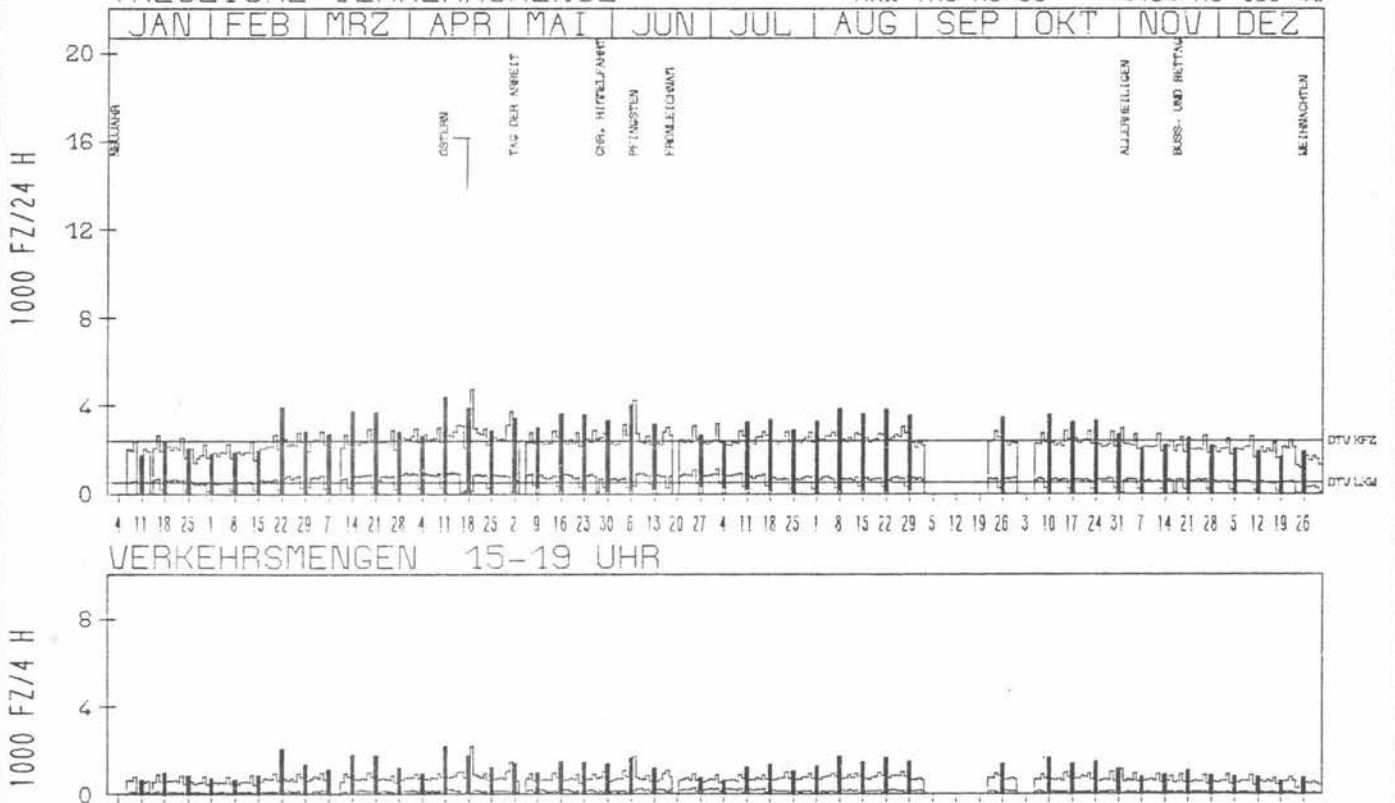
### TÄGLICHE VERKEHRSMENGE



## RICHTUNG WEST

DTV KFZ 2431  
DTV LKW 529 = 21,77 %  
MAX TAG MO-FR 3181 FR 2,7  
MAX TAG SO+FEI 4764 MO 19,4  
MAX TAG MO-SO 4764 MO 19,4

### TÄGLICHE VERKEHRSMENGE



# JAHRESGANGLINIEN 1976

132

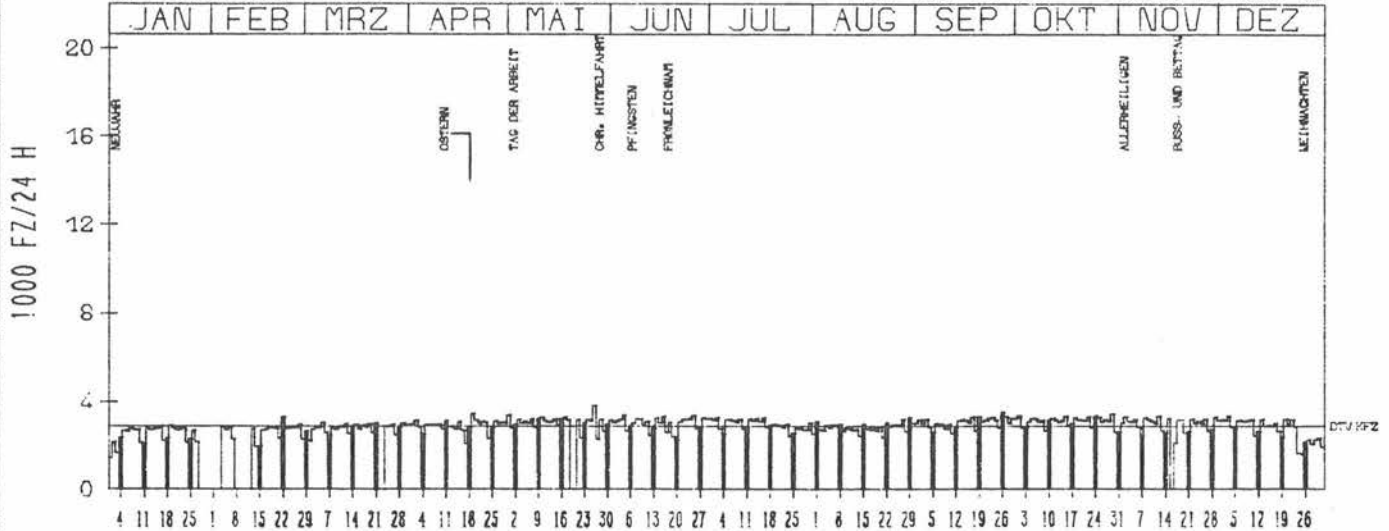
ZST: DRENSTEINFURT  
NR.: 4212 5 302

LAND: NORDRHEIN-WESTFALEN  
STRASSE: B 63  
KM: 4,6  
NETZKNOTEN: 4212 019 4212 016

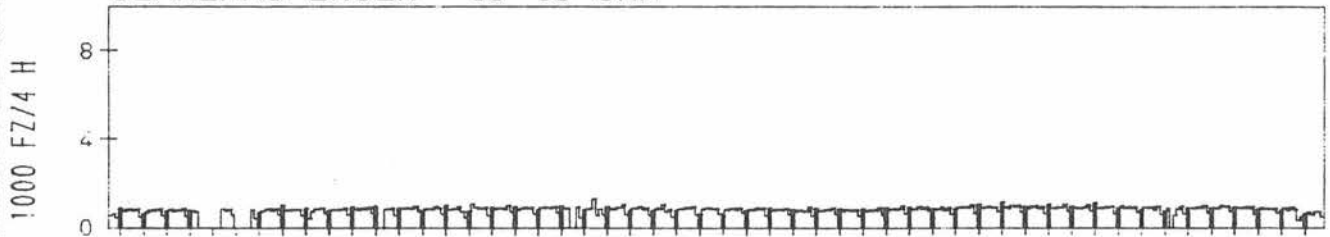
## RICHTUNG NÖRD

DTV KFZ 2868  
MAX TAG MO-FR 3410 FR 29.10.0  
MAX TAG SO+FEI 3470 SO 26.9.0  
MAX TAG MO-SO 3803 MI 26.5.0

### TÄGLICHE VERKEHRSMENGE



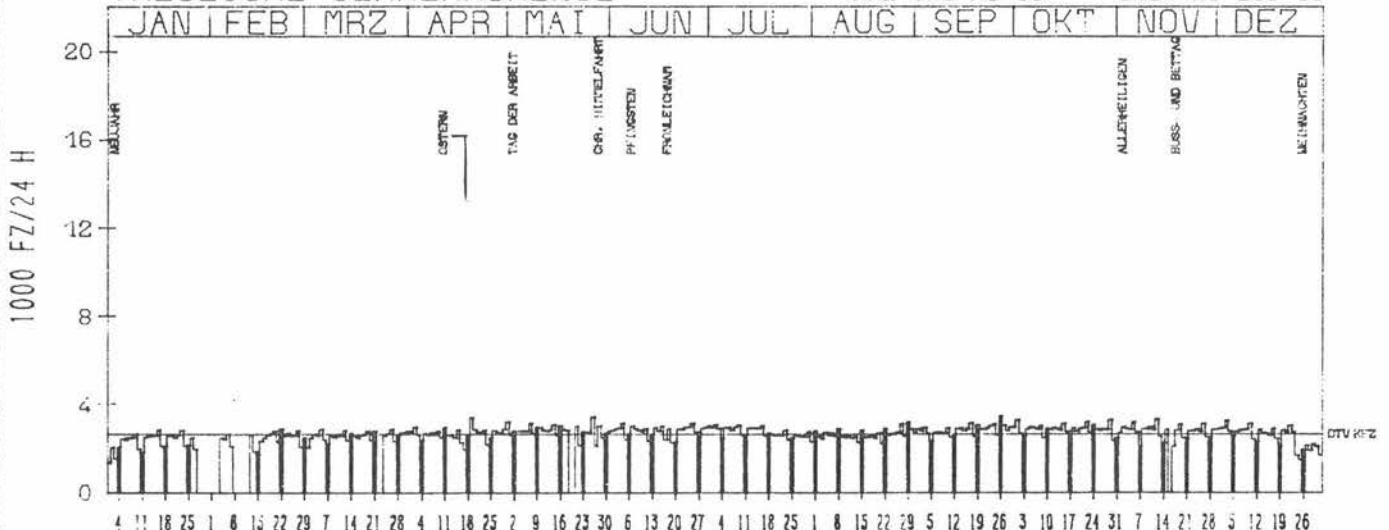
### VERKEHRSMENGEN 15-19 UHR



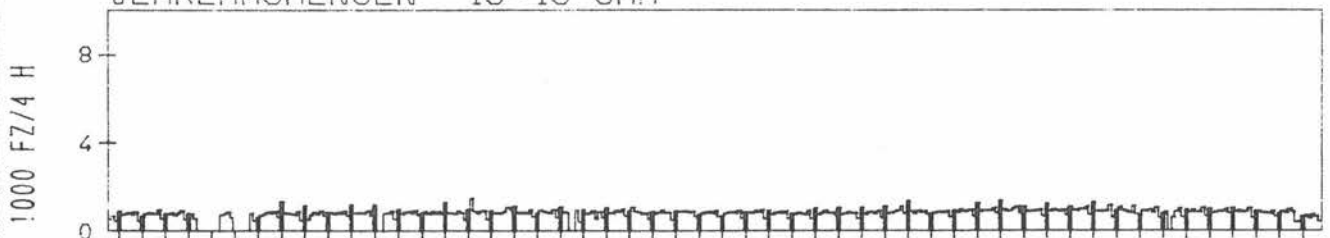
## RICHTUNG SÜED

DTV KFZ 2657  
MAX TAG MO-FR 3317 FR 12.11.0  
MAX TAG SO+FEI 3439 SO 26.9.0  
MAX TAG MO-SO 3464 MI 26.5.0

### TÄGLICHE VERKEHRSMENGE



### VERKEHRSMENGEN 15-19 UHR



# JAHRESGANGLINIEN 1976

133

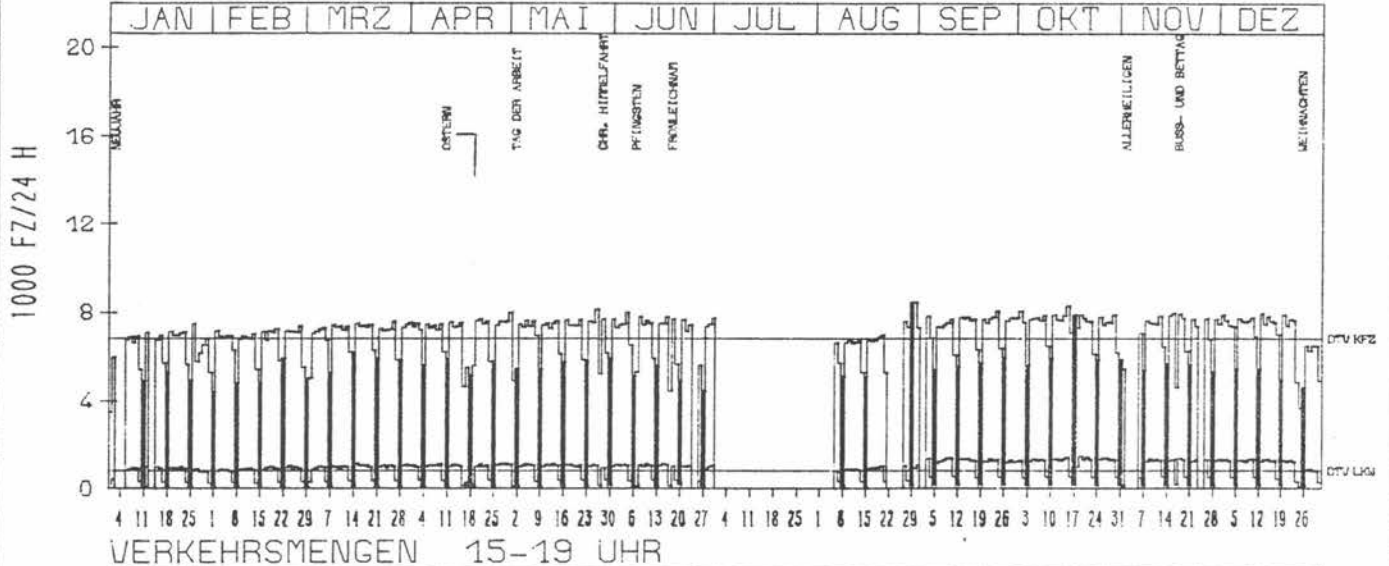
ZST: RHEDE  
NR.: 4105 5 320

LAND: NORDRHEIN-WESTFALEN  
STRASSE: B 67  
KM: 25,5  
NETZKNOTEN: \*

## RICHTUNG OST

DTV KFZ 6815  
DTV LKW 811 = 11,90 %  
MAX TAG MO-FR 8448 MO 30,8  
MAX TAG SO+FEI 8439 SO 29,8  
MAX TAG MO-SO 8448 MO 30,8


### TAEGLICHE VERKEHRSMENGE



## RICHTUNG WEST

DTV KFZ 6882  
DTV LKW 716 = 10,41 %  
MAX TAG MO-FR 8493 FR 15,10  
MAX TAG SO+FEI 8738 SO 29,8  
MAX TAG MO-SO 8738 SO 29,8

### TAEGLICHE VERKEHRSMENGE





# JAHRESGANGLINIEN 1976

134

ZST: HÖVELHÖF  
 NR.: 4117 5 314

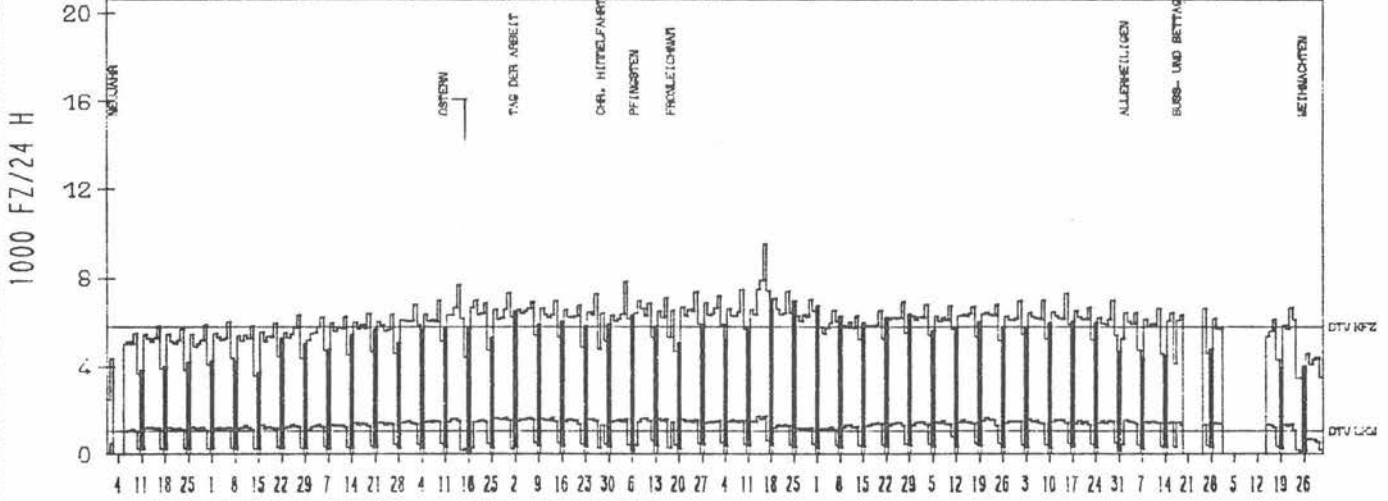
LAND: NORDRHEIN-WESTFALEN  
 STRASSE: B 68  
 KM: 49,2  
 NETZKNOTEN:

## RICHTUNG SÜED

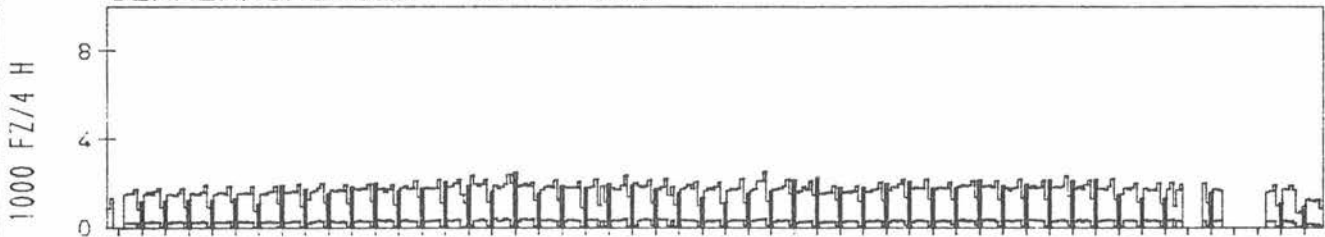
DTV KFZ 5797  
 DTV LKW 1049 = 18,10 %  
 MAX TAG MO-FR 9510 FR 16,7  
 MAX TAG SO+FEI 7028 SO 18,7  
 MAX TAG MO-SO 9510 FR 16,7

### TÄGLICHE VERKEHRSMENGE

JAN | FEB | MRZ | APR | MAI | JUN | JUL | AUG | SEP | OKT | NOV | DEZ



### VERKEHRSMENGEN 15-19 UHR

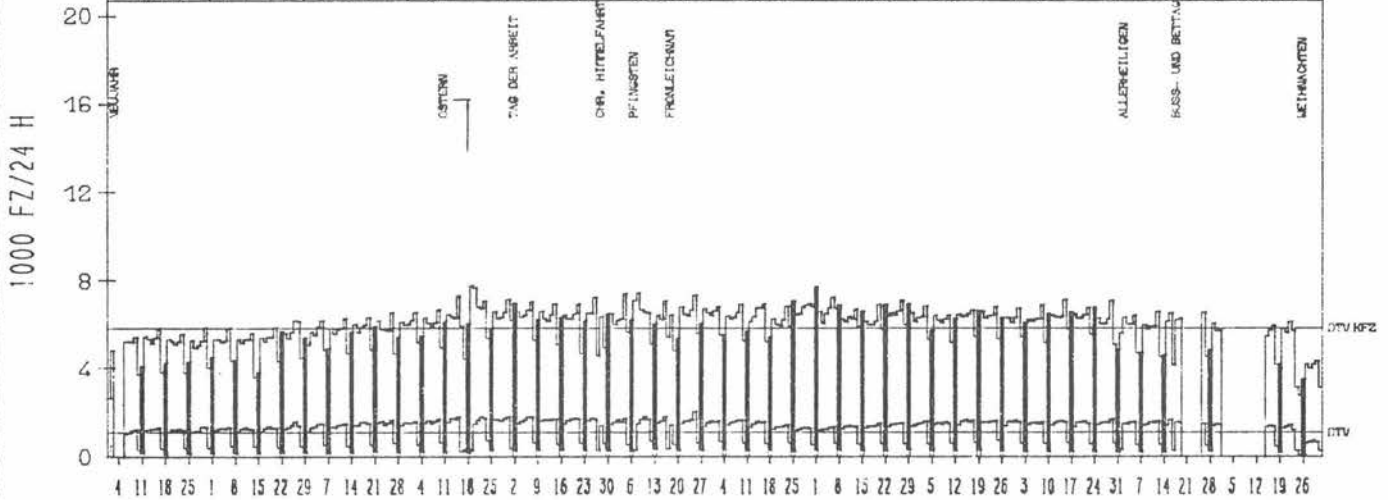


## RICHTUNG NÖRD

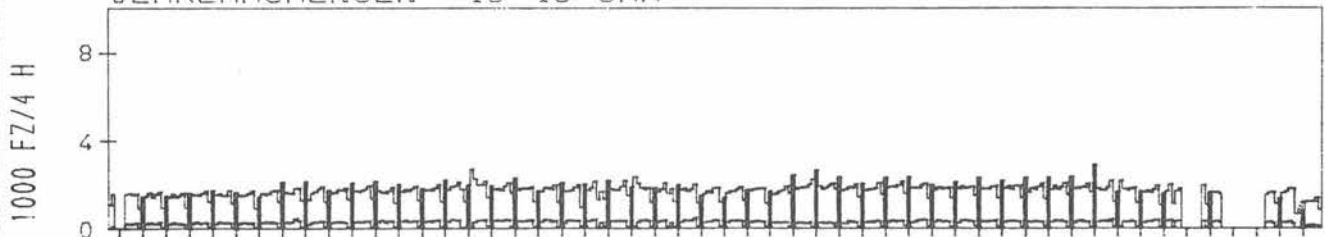
DTV KFZ 5820  
 DTV LKW 1098 = 18,86 %  
 MAX TAG MO-FR 7378 FR 4,6  
 MAX TAG SO+FEI 7749 MO 19,4  
 MAX TAG MO-SO 7749 MO 19,4

### TÄGLICHE VERKEHRSMENGE

JAN | FEB | MRZ | APR | MAI | JUN | JUL | AUG | SEP | OKT | NOV | DEZ



### VERKEHRSMENGEN 15-19 UHR



# JAHRESGANGLINIEN 1976

135

ZST: GLEIDÖRF 1  
 NR.: 4815 5 310

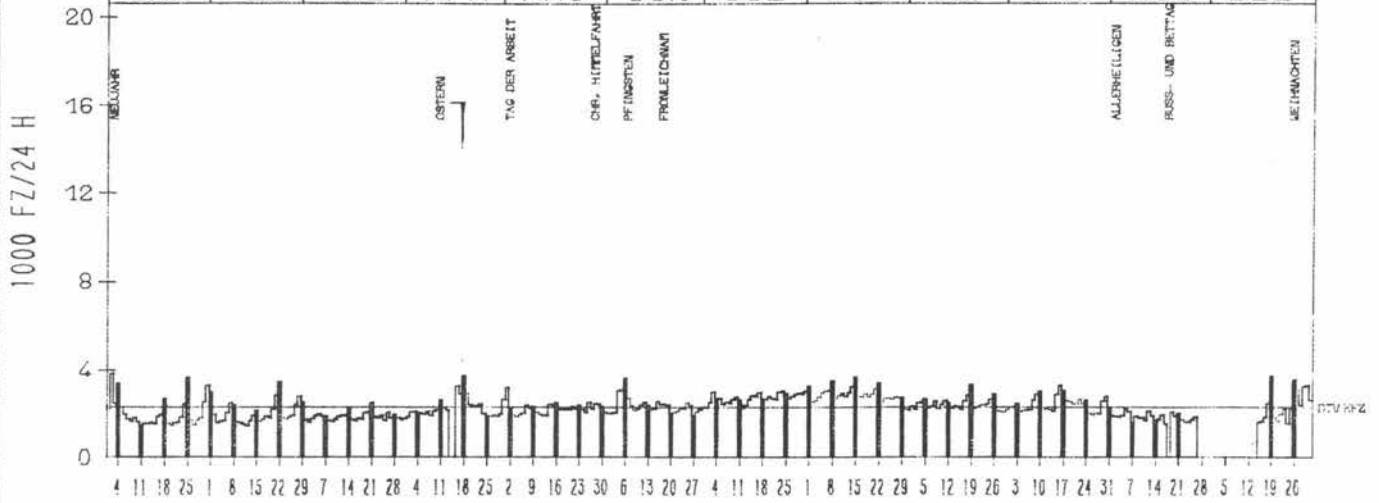
LAND: NORDRHEIN-WESTFALEN  
 STRASSE: B 236  
 KM: 21.5  
 NETZKNOTEN:

## RICHTUNG OST


DTV KFZ 2292  
 MAX TAG MO-FR 3295 DO 30. 12.  
 MAX TAG SO+FEI 3725 SO 18. 4.  
 MAX TAG MO-SO 3809 FR 2. 1.

### TAEGLICHE VERKEHRSMENGE

JAN FEB MRZ APR MAI JUN JUL AUG SEP OKT NOV DEZ



### VERKEHRSMENGEN 15-19 UHR

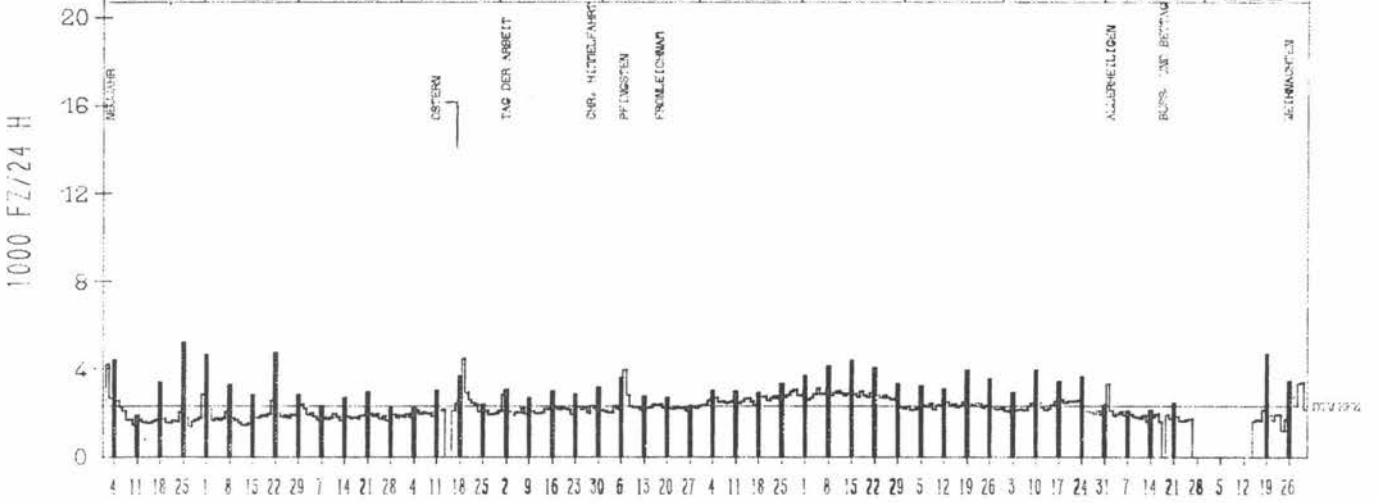


## RICHTUNG WEST


DTV KFZ 2329  
 MAX TAG MO-FR 3397 DO 30. 12.  
 MAX TAG SO+FEI 5216 SO 25. 1.  
 MAX TAG MO-SO 5216 SO 25. 1.

### TAEGLICHE VERKEHRSMENGE

JAN FEB MRZ APR MAI JUN JUL AUG SEP OKT NOV DEZ



### VERKEHRSMENGEN 15-19 UHR



# JAHRESGANGLINIEN 1976

136

ZST: BRILÖN 1  
NR.: 4517 5 322

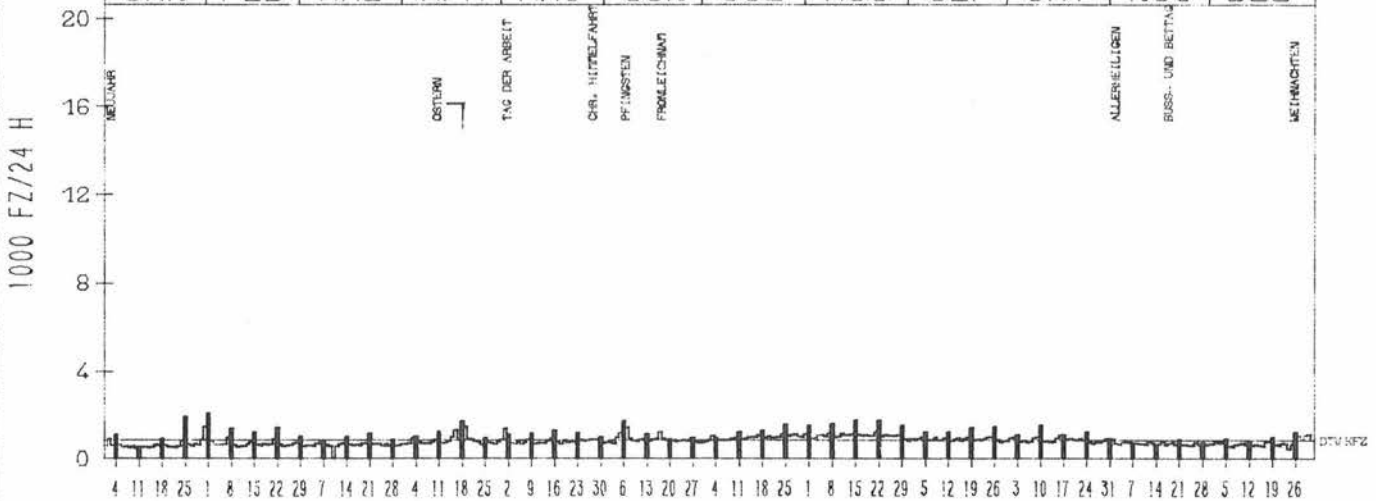
LAND: NORDRHEIN-WESTFALEN  
STRASSE: B 480  
KM: 5.0  
NETZKNOTEN:

## RICHTUNG SÜED


DTV KFZ 862  
MAX TAG MO-FR 1139 MI 11 6<sub>n</sub>  
MAX TAG SO+FEI 2089 SO 1<sub>n</sub> 2<sub>n</sub>  
MAX TAG MO-SO 2089 SO 1<sub>n</sub> 2<sub>n</sub>

### TÄGLICHE VERKEHRSMENGE

JAN	FEB	MRZ	APR	MAI	JUN	JUL	AUG	SEP	OKT	NOV	DEZ
-----	-----	-----	-----	-----	-----	-----	-----	-----	-----	-----	-----



### VERKEHRSMENGEN 15-19 UHR

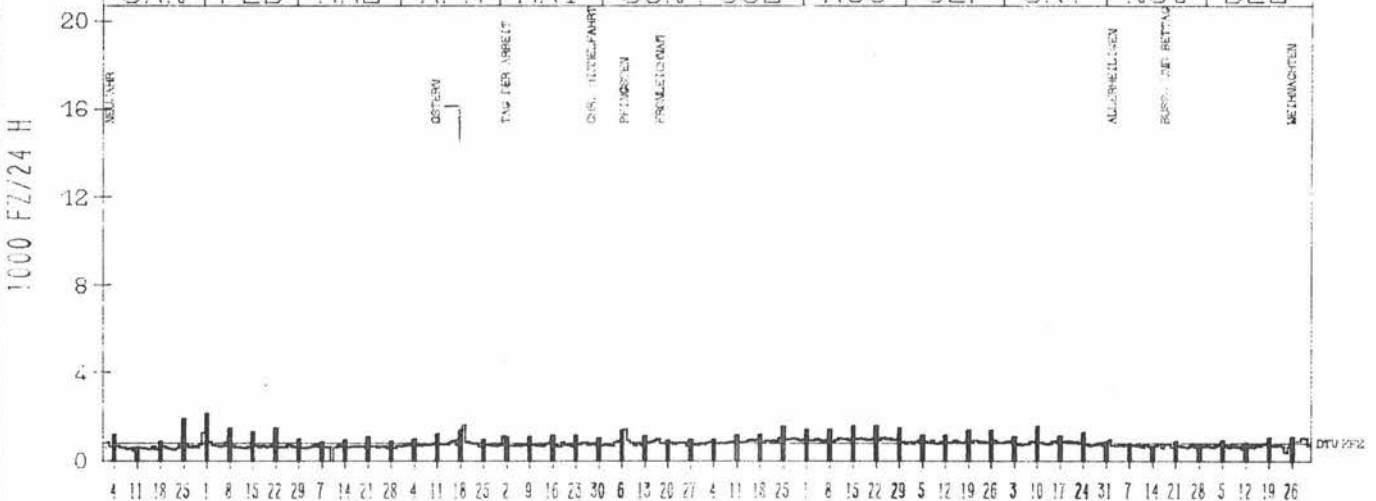


## RICHTUNG NÖRD

DTV KFZ 821  
MAX TAG MO-FR 1044 DI 24 8<sub>n</sub>  
MAX TAG SO+FEI 2156 SO 1<sub>n</sub> 2<sub>n</sub>  
MAX TAG MO-SO 2156 SO 1<sub>n</sub> 2<sub>n</sub>

### TÄGLICHE VERKEHRSMENGE

JAN	FEB	MRZ	APR	MAI	JUN	JUL	AUG	SEP	OKT	NOV	DEZ
-----	-----	-----	-----	-----	-----	-----	-----	-----	-----	-----	-----



### VERKEHRSMENGEN 15-19 UHR



# JAHRESGANGLINIEN 1976

137

ZST: BAD OEYNHAUSEN 1  
 NR.: 3719 5 326

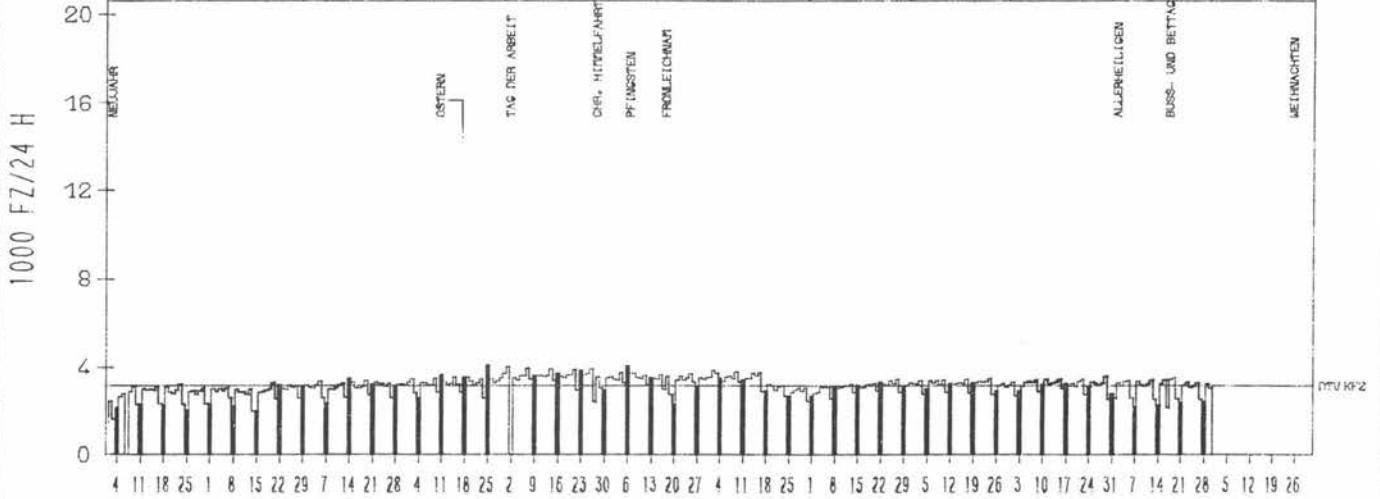
LAND: NORDRHEIN-WESTFALEN  
 STRASSE: B 514  
 KM: 2,8  
 NETZKNOTEN:

## RICHTUNG SUED

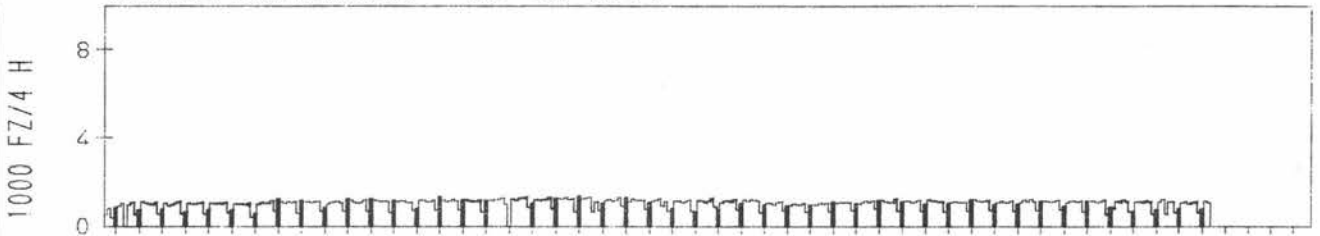
DTV KFZ 3143  
 MAX TAG MO-FR 3945 FR 7<sub>a</sub> 5<sub>a</sub>  
 MAX TAG SO+FEI 4068 SO 25<sub>a</sub> 4<sub>a</sub>  
 MAX TAG MO-SO 4068 SO 25<sub>a</sub> 4<sub>a</sub>

### TAEGLICHE VERKEHRSMENGE

JAN | FEB | MRZ | APR | MAI | JUN | JUL | AUG | SEP | OKT | NOV | DEZ



### VERKEHRSMENGEN 15-19 UHR

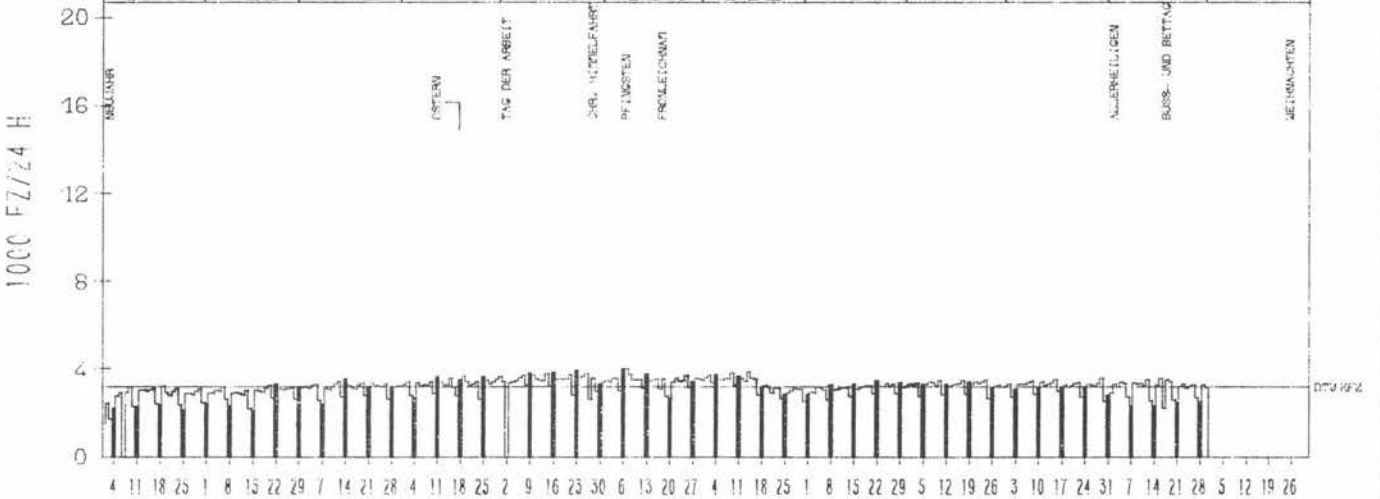


## RICHTUNG NORD


DTV KFZ 3175  
 MAX TAG MO-FR 3896 MI 14<sub>a</sub> 7<sub>a</sub>  
 MAX TAG SO+FEI 4014 MO 7<sub>a</sub> 6<sub>a</sub>  
 MAX TAG MO-SO 4014 MO 7<sub>a</sub> 6<sub>a</sub>

### TAEGLICHE VERKEHRSMENGE

JAN | FEB | MRZ | APR | MAI | JUN | JUL | AUG | SEP | OKT | NOV | DEZ



### VERKEHRSMENGEN 15-19 UHR



# JAHRESGANGLINIEN 1976

138

ZST: GISSELBERG  
 NR.: 5218 6 604 (0604)

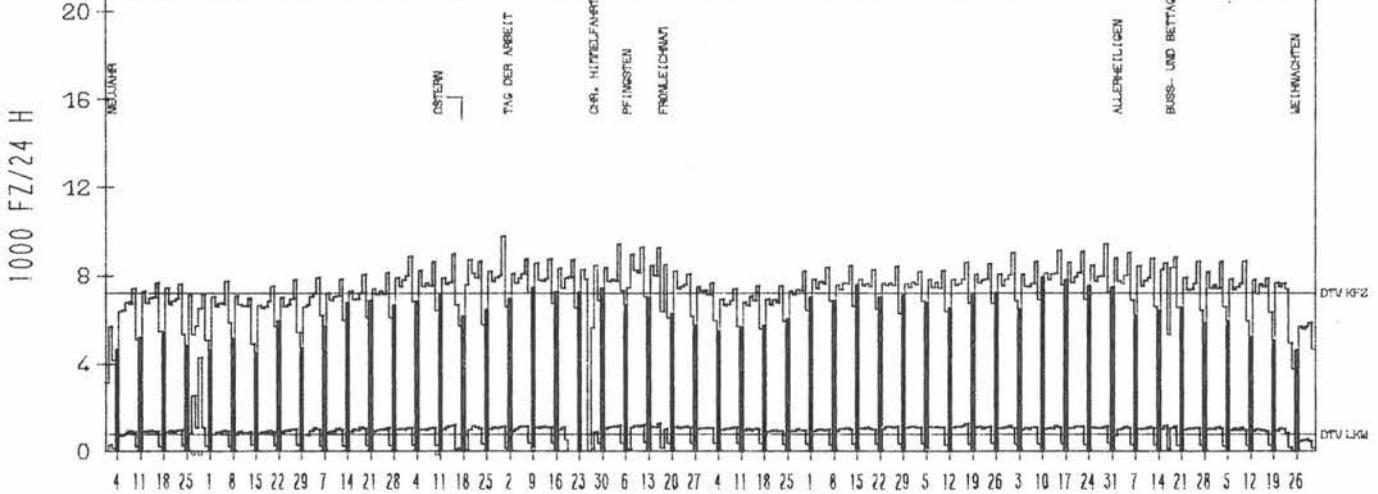
LAND: HESSEN  
 STRASSE: B 3  
 KM: 94,6  
 NETZKNOTEN: 5218 040 5218 027

## RICHTUNG NÖRD

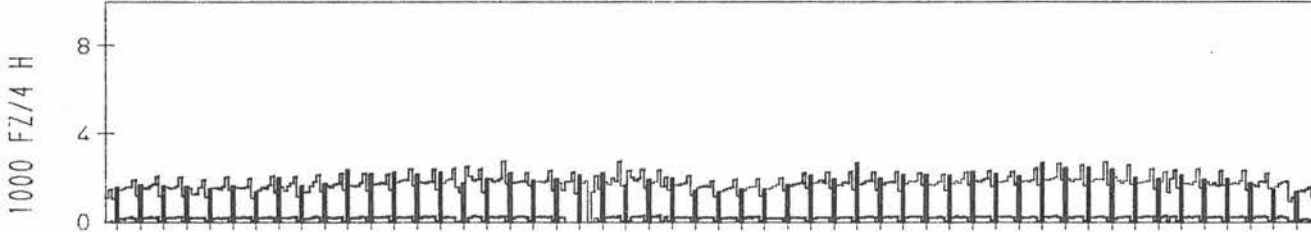
DTV KFZ 7216  
 DTV LKW 769 = 10,66 %  
 MAX TAG MO-FR 9446 FR 4,6  
 MAX TAG SO+FEI 7961 SO 10,10  
 MAX TAG MO-SO 9818 FR 30,4

### TÄGLICHE VERKEHRSMENGE

JAN	FEB	MRZ	APR	MAI	JUN	JUL	AUG	SEP	OKT	NOV	DEZ
-----	-----	-----	-----	-----	-----	-----	-----	-----	-----	-----	-----



### VERKEHRSMENGEN 15-19 UHR

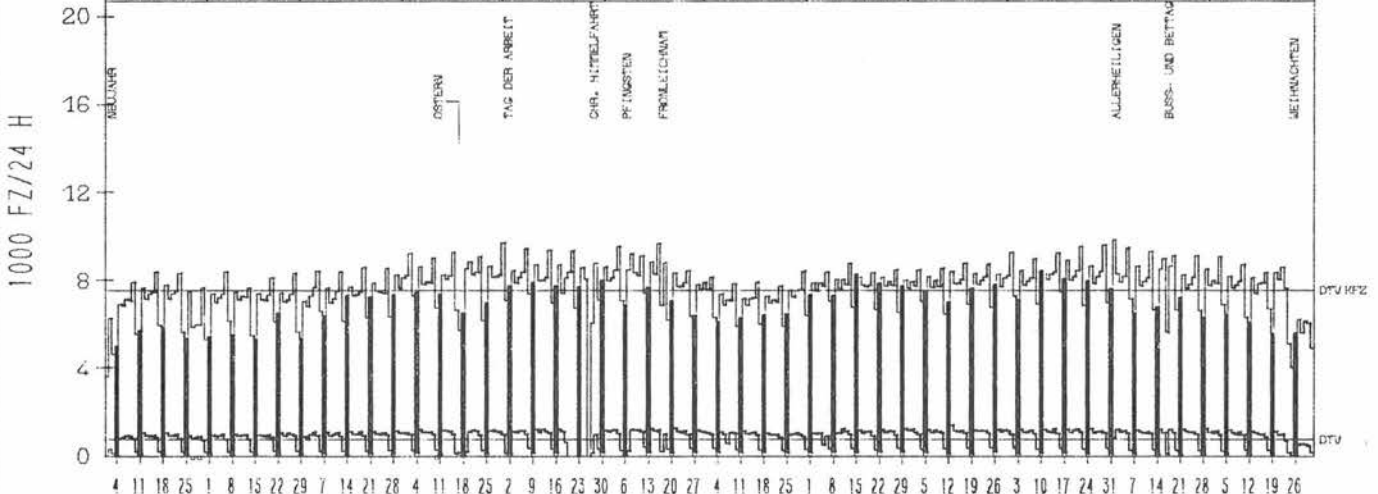


## RICHTUNG SÜED

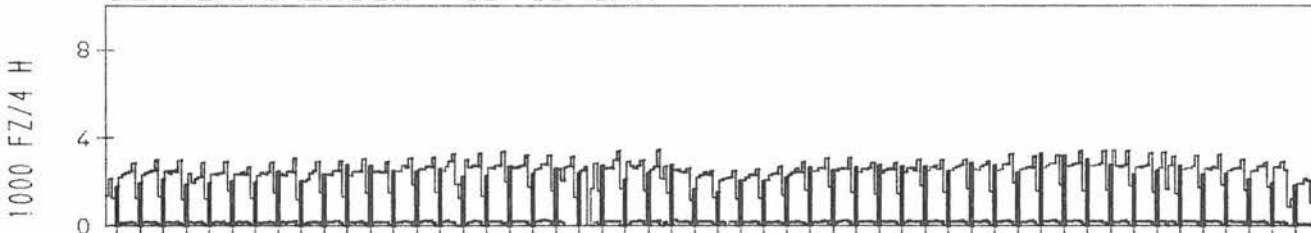
DTV KFZ 7552  
 DTV LKW 761 = 10,07 %  
 MAX TAG MO-FR 9843 MO 1,11  
 MAX TAG SO+FEI 8543 MO 19,4  
 MAX TAG MO-SO 9843 MO 1,11

### TÄGLICHE VERKEHRSMENGE

JAN	FEB	MRZ	APR	MAI	JUN	JUL	AUG	SEP	OKT	NOV	DEZ
-----	-----	-----	-----	-----	-----	-----	-----	-----	-----	-----	-----



### VERKEHRSMENGEN 15-19 UHR



# JAHRESGANGLINIEN 1976

139

ZST: HELSA  
 NR.: 4723 6 651 (0651)

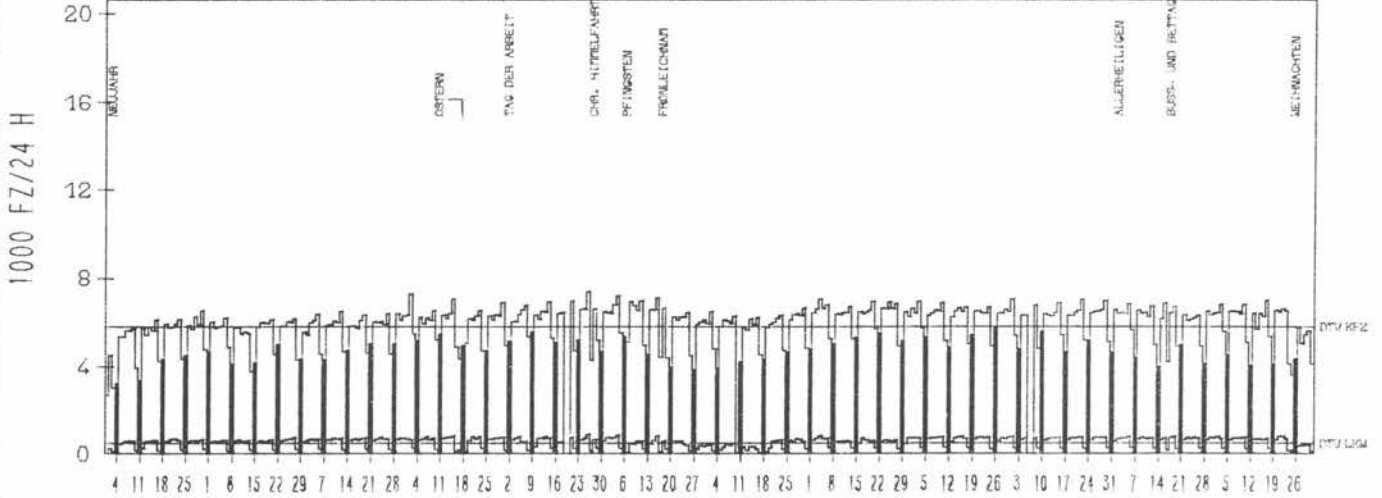
LAND: HESSEN  
 STRASSE: B 7  
 KM:  
 NETZKNOTEN: 4724 024 4723 009

## RICHTUNG OST


DTV KFZ 5787  
 DTV LKW 479 = 8,28 %  
 MAX TAG MO-FR 7280 FR 2,4  
 MAX TAG SO+FEI 5689 SO 26,9  
 MAX TAG MO-SO 7392 MI 26,5

### TAEGLICHE VERKEHRSMENGE

JAN | FEB | MRZ | APR | MAI | JUN | JUL | AUG | SEP | OKT | NOV | DEZ



VERKEHRSMENGEN 15-19 UHR

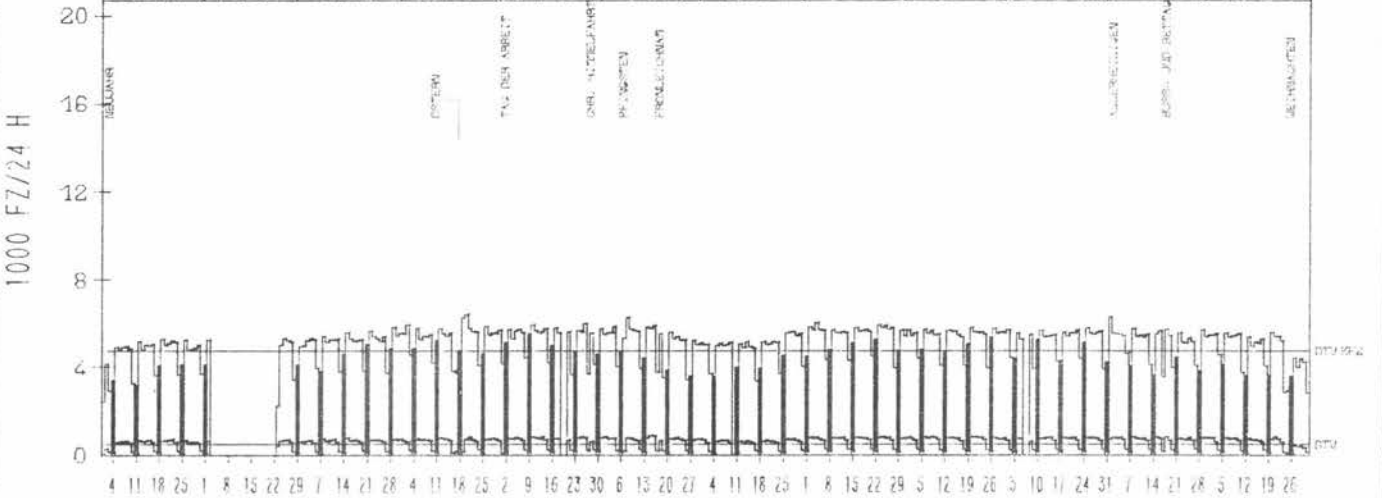


## RICHTUNG WEST

DTV KFZ 4738  
 DTV LKW 499 = 10,53 %  
 MAX TAG MO-FR 6292 MO 1,11  
 MAX TAG SO+FEI 8257 MO 19,4  
 MAX TAG MO-SO 6399 DI 20,4

### TAEGLICHE VERKEHRSMENGE

JAN | FEB | MRZ | APR | MAI | JUN | JUL | AUG | SEP | OKT | NOV | DEZ



VERKEHRSMENGEN 15-19 UHR





# JAHRESGANGLINIEN 1976

140

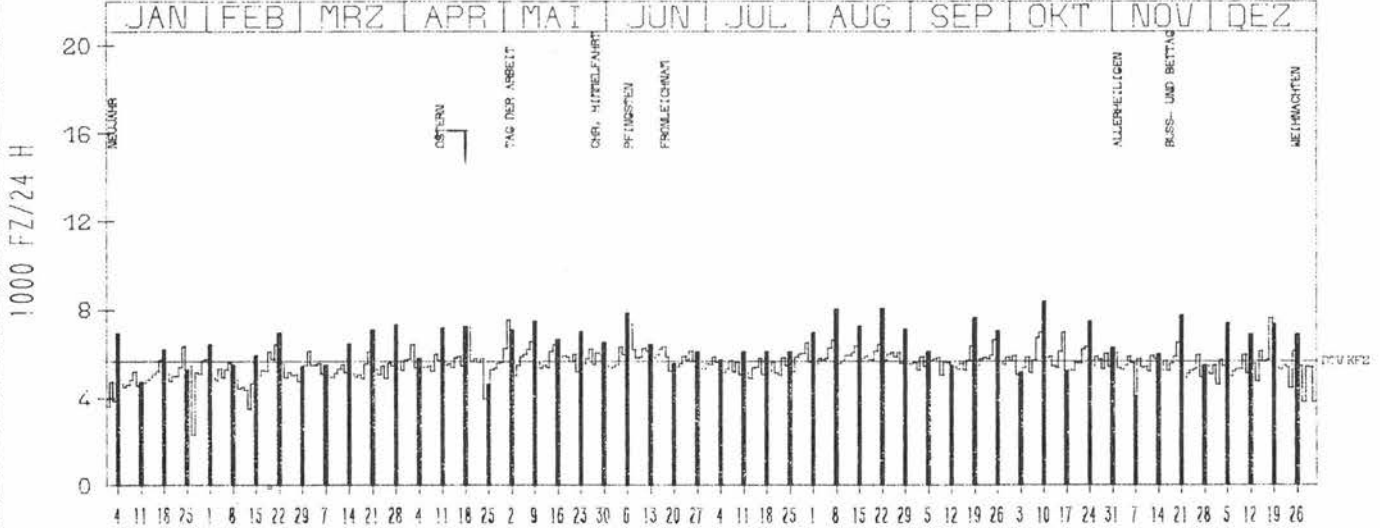
ZST: KÖENIGSTEIN  
 NR.: 5816 6 601 (0601)

LAND: HESSEN  
 STRASSE: B 8  
 KM: 14,0  
 NETZKNOTEN: 5716 028 5816 037

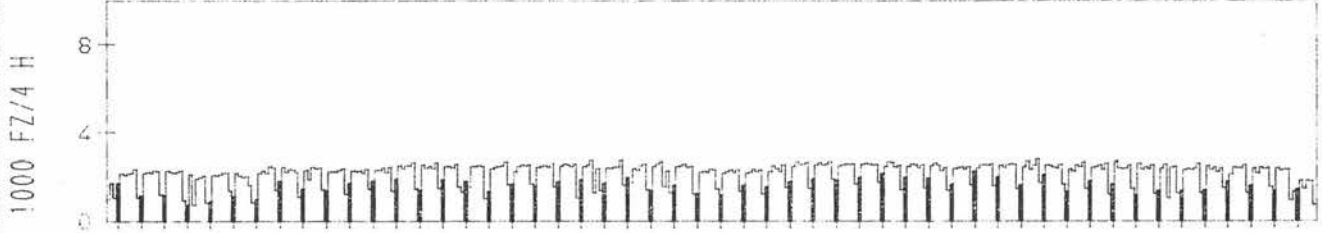
## RICHTUNG NÖRD

DTV KFZ 5650  
 MAX TAG MO-FR 6728 FR 8<sup>n</sup> 10<sup>n</sup>  
 MAX TAG SO+FEI 8337 SO 10<sup>n</sup> 10<sup>n</sup>  
 MAX TAG MO-SO 8337 SO 10<sup>n</sup> 10<sup>n</sup>

### TÄGLICHE VERKEHRSMENGE



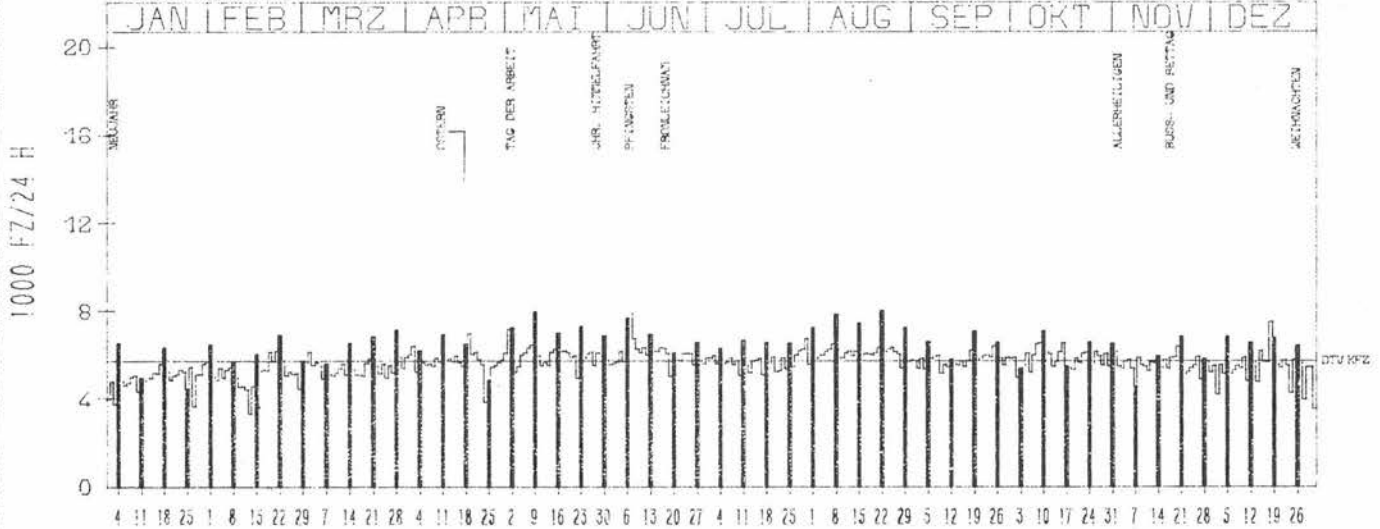
### VERKEHRSMENGEN 15-19 UHR



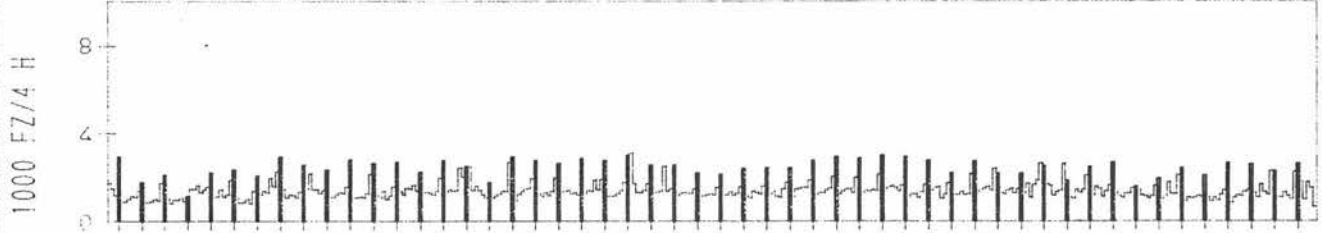
## RICHTUNG SÜED

DTV KFZ 5723  
 MAX TAG MO-FR 6703 FR 30<sup>n</sup> 3<sup>n</sup>  
 MAX TAG SO+FEI 8030 SO 22<sup>n</sup> 8<sup>n</sup>  
 MAX TAG MO-SO 8030 SO 22<sup>n</sup> 8<sup>n</sup>

### TÄGLICHE VERKEHRSMENGE



### VERKEHRSMENGEN 15-19 UHR



# JAHRESGANGLINIEN 1976

141

ZST: HÖHENEICHE  
 NR.: 4825 6 105 (0105)

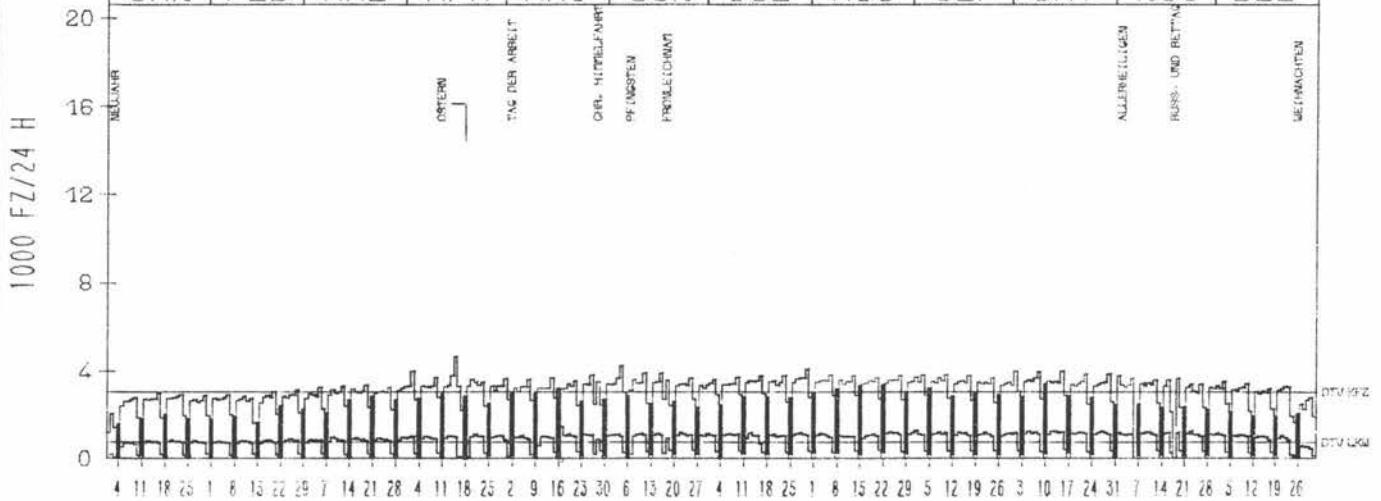
LAND: HESSEN  
 STRASSE: B 27  
 KM:  
 NETZKNOTEN: 4825 031 4825 047

## RICHTUNG NÖRD

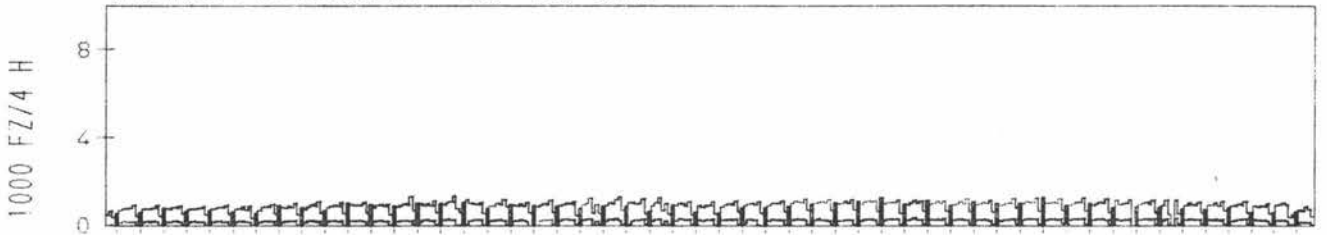
DTV KFZ 3061  
 DTV LKW 758 = 24,75 %  
 MAX TAG MO-FR 4245 FR 4h 6m  
 MAX TAG SO+FEI 3430 SO 10h 10m  
 MAX TAG MO-SO 4652 DO 15h 4m

### TÄGLICHE VERKEHRSMENGE

JAN	FEB	MARZ	APR	MAI	JUN	JUL	AUG	SEP	OKT	NOV	DEZ
-----	-----	------	-----	-----	-----	-----	-----	-----	-----	-----	-----



### VERKEHRSMENGEN 15-19 UHR

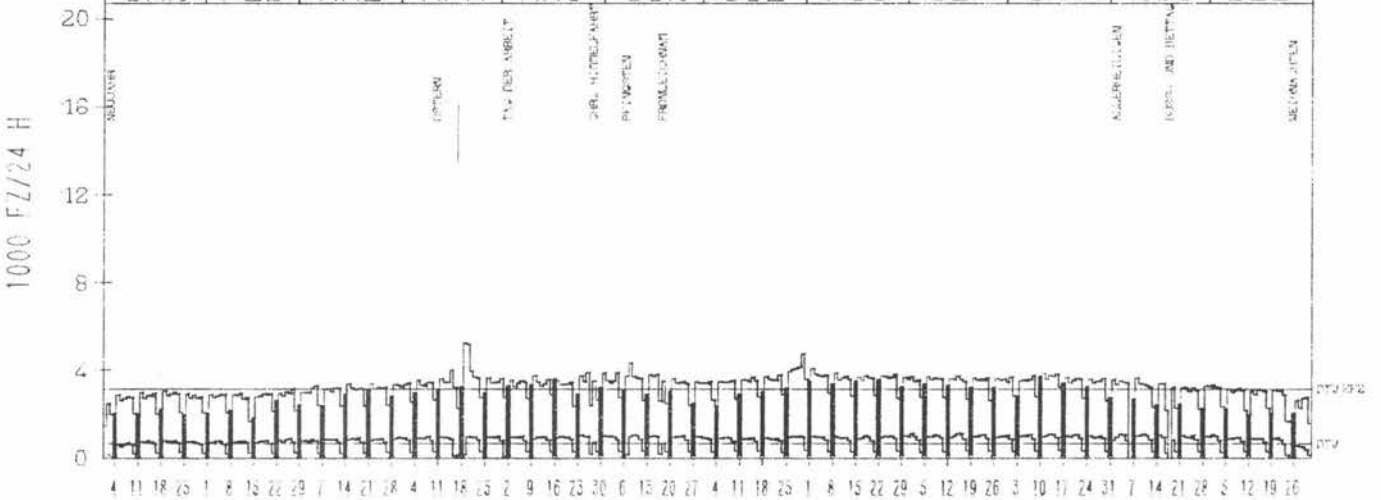


## RICHTUNG SÜED


DTV KFZ 3157  
 DTV LKW 661 = 20,95 %  
 MAX TAG MO-FR 4744 FR 30h 7m  
 MAX TAG SO+FEI 5253 MO 19h 4m  
 MAX TAG MO-SO 5253 MO 19h 4m

### TÄGLICHE VERKEHRSMENGE

JAN	FEB	MARZ	APR	MAI	JUN	JUL	AUG	SEP	OKT	NOV	DEZ
-----	-----	------	-----	-----	-----	-----	-----	-----	-----	-----	-----



### VERKEHRSMENGEN 15-19 UHR



# JAHRESGANGLINIEN 1976

142

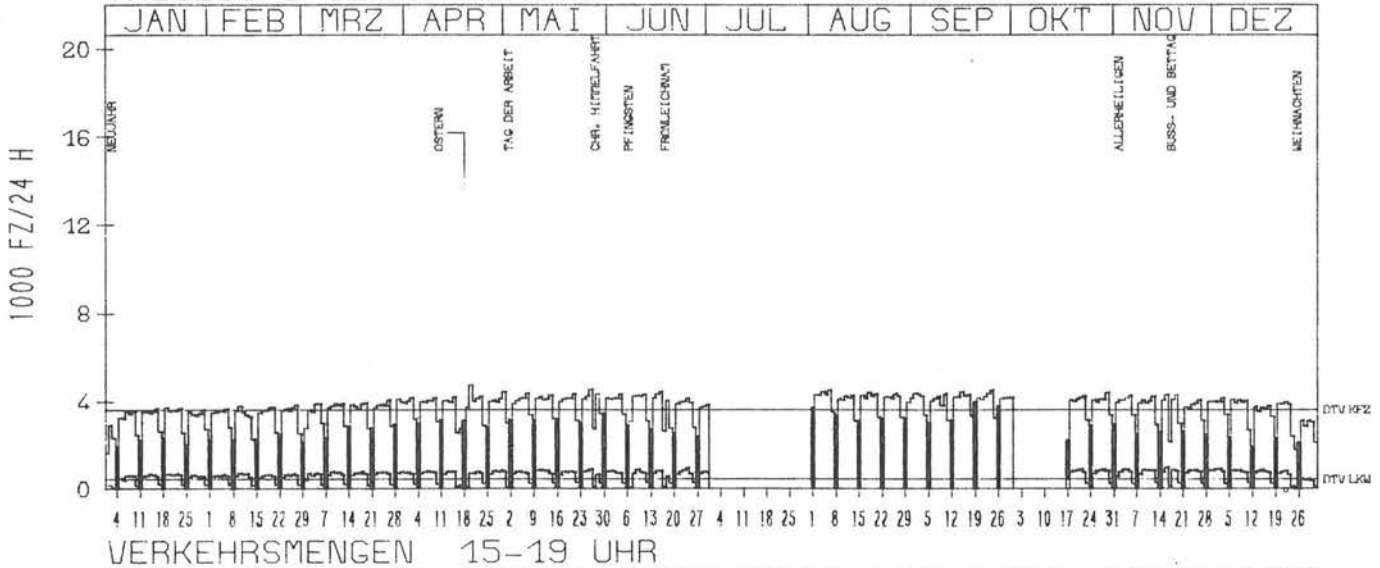
ZST: MARBACH  
 NR.: 5324 6 591 (0501)

LAND: HESSEN  
 STRASSE: B 27  
 KM: 93,0  
 NETZKNOTEN: 5324 0011 5324 0005

## RICHTUNG NÖRD

DTV KFZ 3601  
 DTV LKW 443 = 12,31 %  
 MAX TAG MO-FR 4498 FR 24,9  
 MAX TAG SO+FEI 3993 SO 19,9  
 MAX TAG MO-SO 4717 DI 20,4

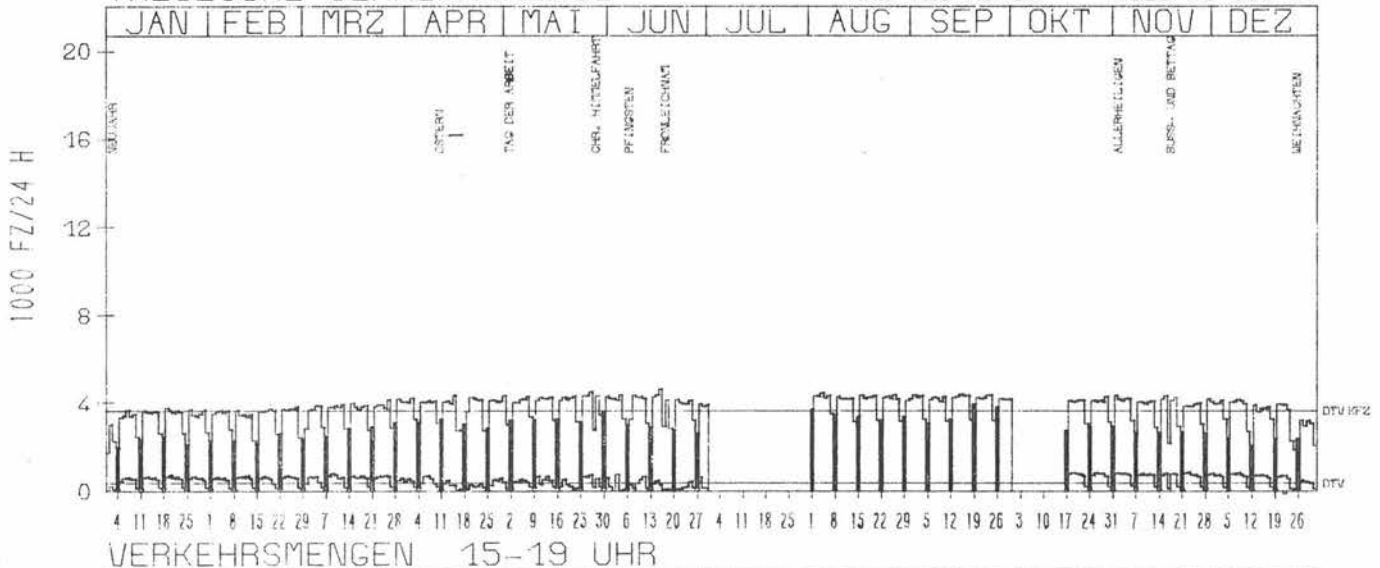
### TÄGLICHE VERKEHRSMENGE



## RICHTUNG SÜED

DTV KFZ 3643  
 DTV LKW 345 = 9,47 %  
 MAX TAG MO-FR 4444 MI 4,8  
 MAX TAG SO+FEI 3955 SO 19,9  
 MAX TAG MO-SO 4629 MI 16,6

### TÄGLICHE VERKEHRSMENGE



1000 FZ/4 H

# JAHRESGANGLINIEN 1976

143

ZST: REINHEIM  
 NR.: 6118 6 402 (0402)

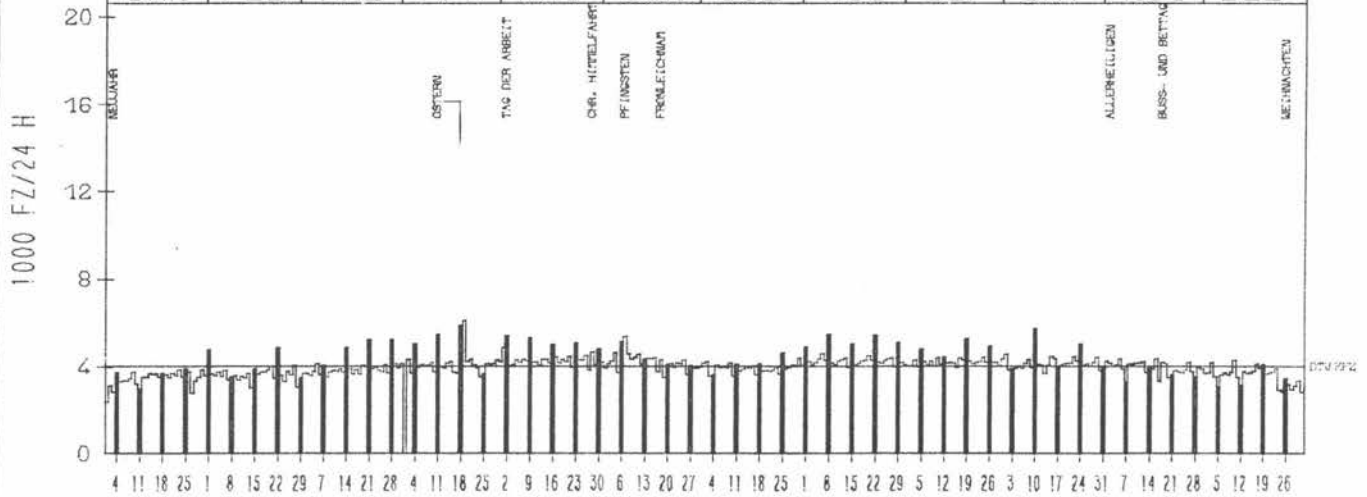
LAND: HESSEN  
 STRASSE: B 38  
 KM: 16,9  
 NETZKNOTEN: 6118 010 6118 001

## RICHTUNG NORD


DTV KFZ 4015  
 MAX TAG MO-FR 4606 FR 4<sub>a</sub> 6<sub>a</sub>  
 MAX TAG SO+FEI 6069 MO 19<sub>a</sub> 4<sub>a</sub>  
 MAX TAG MO-SO 6069 MO 19<sub>a</sub> 4<sub>a</sub>

### TAEGLICHE VERKEHRSMENGE

JAN FEB MRZ APR MAI JUN JUL AUG SEP OKT NOV DEZ



### VERKEHRSMENGEN 15-19 UHR

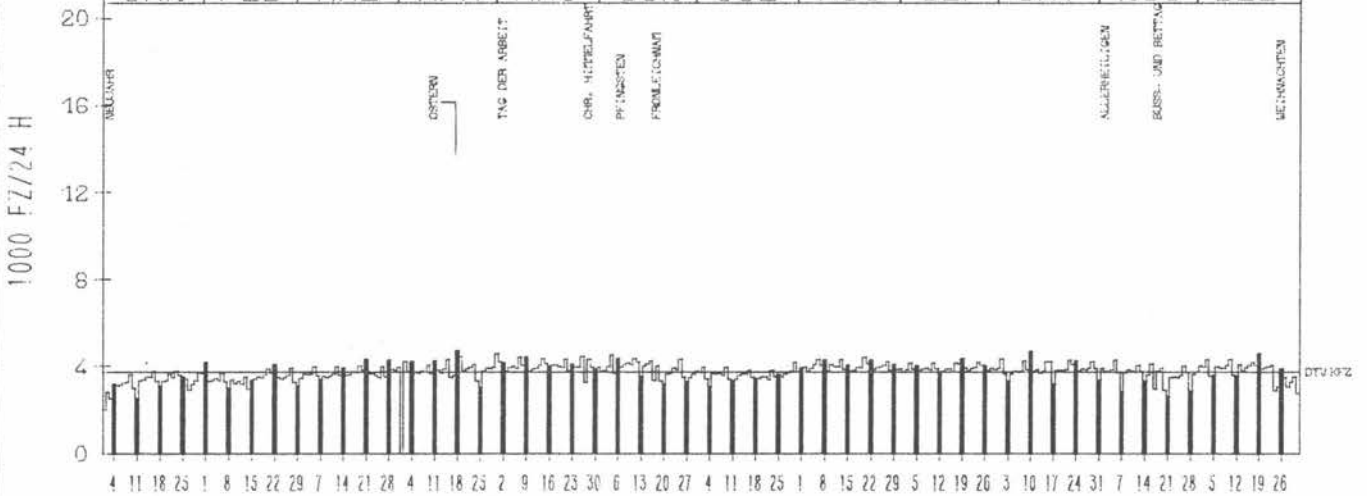


## RICHTUNG SUED

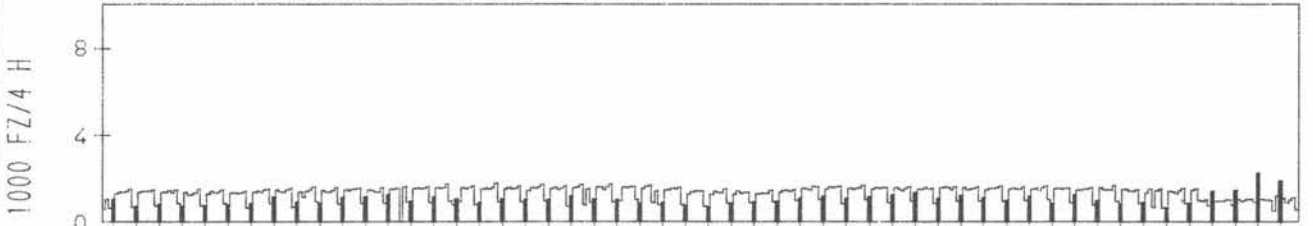
DTV KFZ 3758  
 MAX TAG MO-FR 4506 FR 4<sub>a</sub> 6<sub>a</sub>  
 MAX TAG SO+FEI 4705 SO 18<sub>a</sub> 4<sub>a</sub>  
 MAX TAG MO-SO 4705 SO 18<sub>a</sub> 4<sub>a</sub>

### TAEGLICHE VERKEHRSMENGE

JAN FEB MRZ APR MAI JUN JUL AUG SEP OKT NOV DEZ



### VERKEHRSMENGEN 15-19 UHR



# JAHRESGANGLINIEN 1976

144

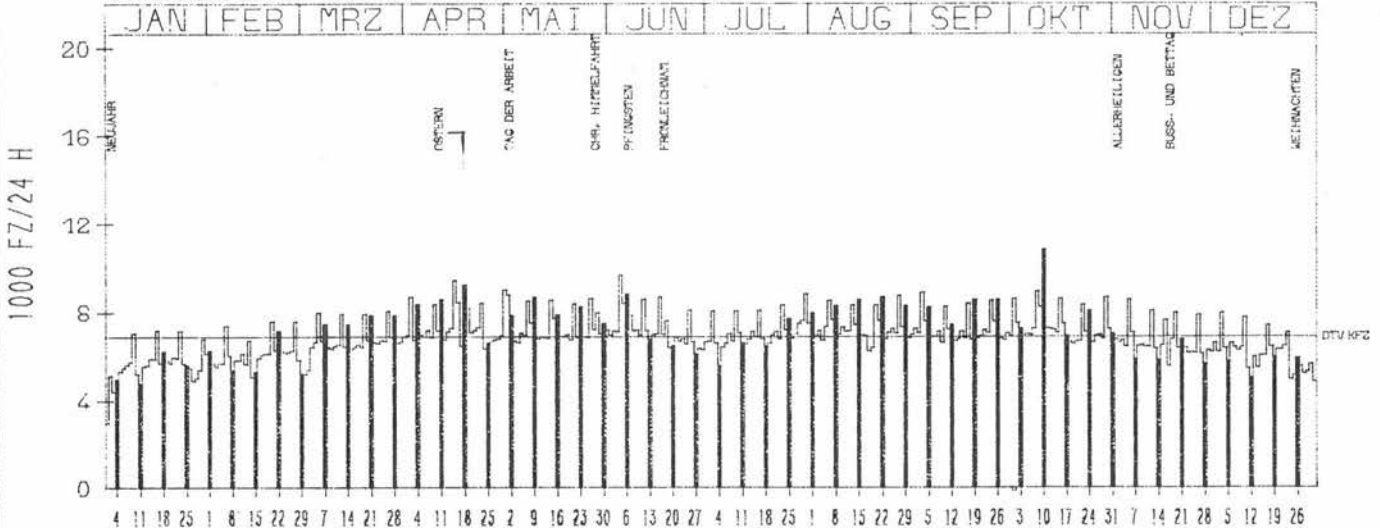
ZST: WIRTHEIM  
 NR.: 5721 6 444 (0444)

LAND: HESSEN  
 STRASSE: B 40  
 KM: 29,7  
 NETZKNOTEN: 5721 005 5721 004


## RICHTUNG OST

DTV KFZ 6889  
 MAX TAG MO-FR 9684 FR 4. 6.  
 MAX TAG SO+FEI 10825 SO 10. 10.  
 MAX TAG MO-SO 10825 SO 10. 10.

### TAEGLICHE VERKEHRSMENGE



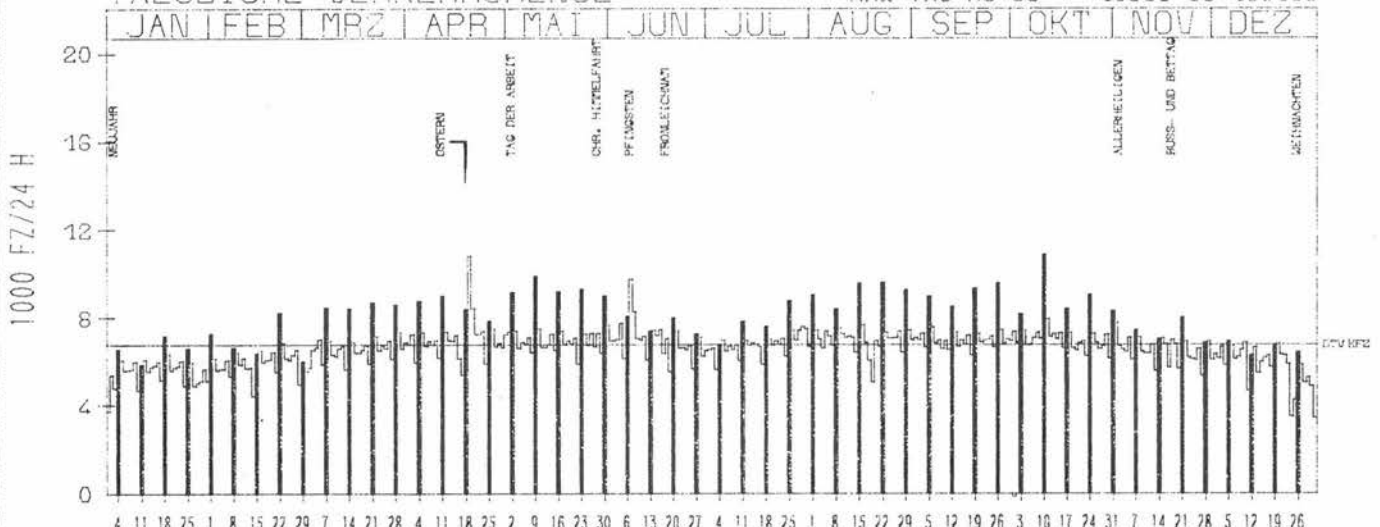
### VERKEHRSMENGEN 15-19 UHR




## RICHTUNG WEST

DTV KFZ 6753  
 MAX TAG MO-FR 7920 MO 11. 10.  
 MAX TAG SO+FEI 10858 SO 10. 10.  
 MAX TAG MO-SO 10858 SO 10. 10.

### TAEGLICHE VERKEHRSMENGE



### VERKEHRSMENGEN 15-19 UHR



# JAHRESGANGLINIEN 1976

145

ZST: WEILBURG  
 NR.: 5515 6 403 (0403)

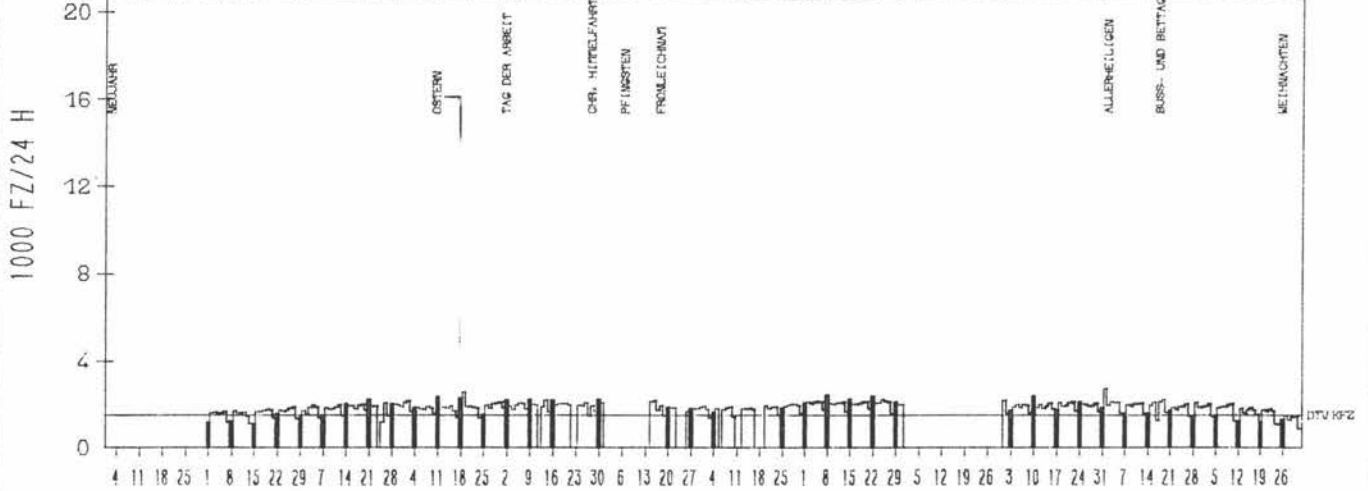
LAND: HESSEN  
 STRASSE: B 49  
 KM: 24,8  
 NETZKNOTEN: 5515 014 5515 013

## RICHTUNG SUED

DTV KFZ 1533  
 MAX TAG MO-FR 2719 MO 1,11  
 MAX TAG SO+FEI 2591 MO 19,4  
 MAX TAG MO-SO 2719 MO 1,11

### TAEGLICHE VERKEHRSMENGE

JAN	FEB	MRZ	APR	MAI	JUN	JUL	AUG	SEP	OKT	NOV	DEZ
-----	-----	-----	-----	-----	-----	-----	-----	-----	-----	-----	-----



### VERKEHRSMENGEN 15-19 UHR

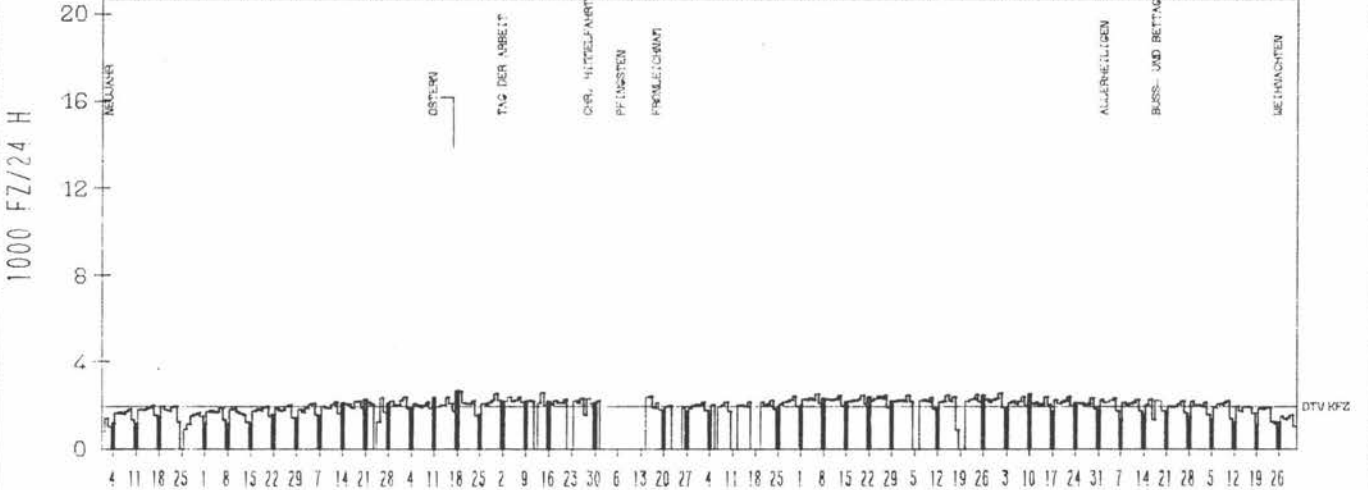


## RICHTUNG NORD


DTV KFZ 1965  
 MAX TAG MO-FR 2577 FR 14,5  
 MAX TAG SO+FEI 2668 SO 18,4  
 MAX TAG MO-SO 2668 SO 18,4

### TAEGLICHE VERKEHRSMENGE

JAN	FEB	MRZ	APR	MAI	JUN	JUL	AUG	SEP	OKT	NOV	DEZ
-----	-----	-----	-----	-----	-----	-----	-----	-----	-----	-----	-----



### VERKEHRSMENGEN 15-19 UHR





# JAHRESGANGLINIEN 1976

146

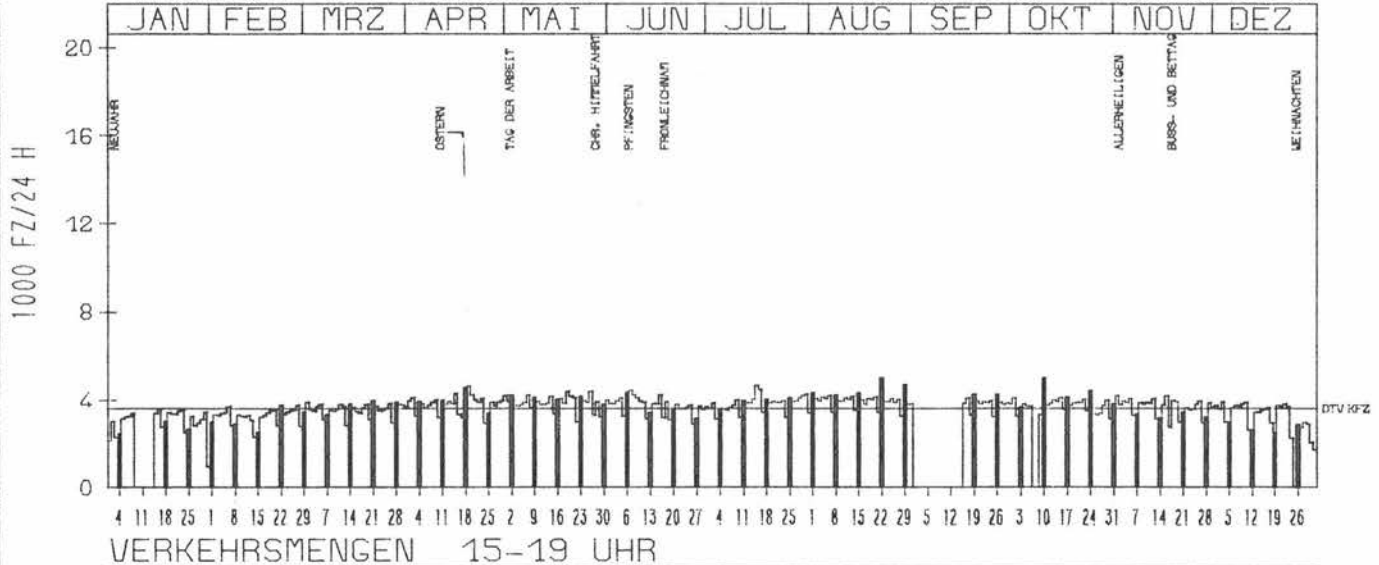
ZST: WEGA  
 NR.: 4821 6 408 (0408)

LAND: HESSEN  
 STRASSE: B 253  
 KM: 46,2  
 NETZKNOTEN: 4821 001 4820 006

## RICHTUNG OST

DTV KFZ 3629  
 MAX TAG MO-FR 4648 DO 15<sup>a</sup> 7<sup>a</sup>  
 MAX TAG SO+FEI 4976 SO 22<sup>a</sup> 8<sup>a</sup>  
 MAX TAG MO-SO 4976 SO 22<sup>a</sup> 8<sup>a</sup>

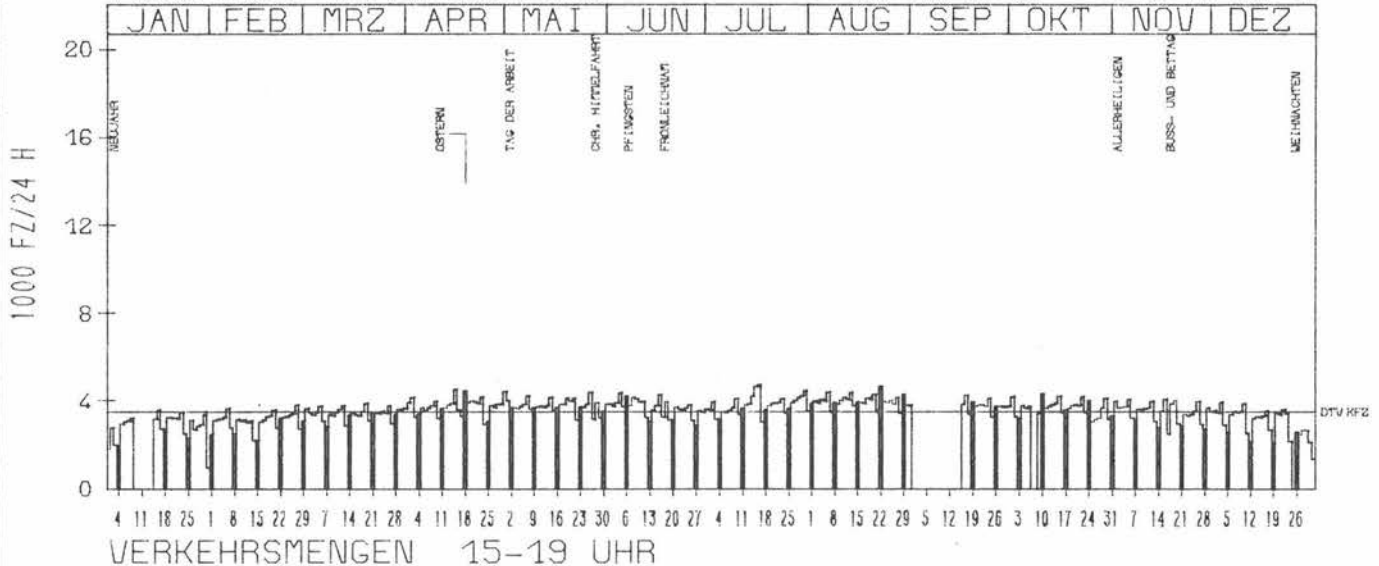
### TAEGLICHE VERKEHRSMENGE



## RICHTUNG WEST

DTV KFZ 3515  
 MAX TAG MO-FR 4704 FR 16<sup>a</sup> 7<sup>a</sup>  
 MAX TAG SO+FEI 4647 SO 22<sup>a</sup> 8<sup>a</sup>  
 MAX TAG MO-SO 4704 FR 16<sup>a</sup> 7<sup>a</sup>

### TAEGLICHE VERKEHRSMENGE



# JAHRESGANGLINIEN 1976

147

ZST: WEHRHEIM  
 NR.: 5717 6 301 (0301)

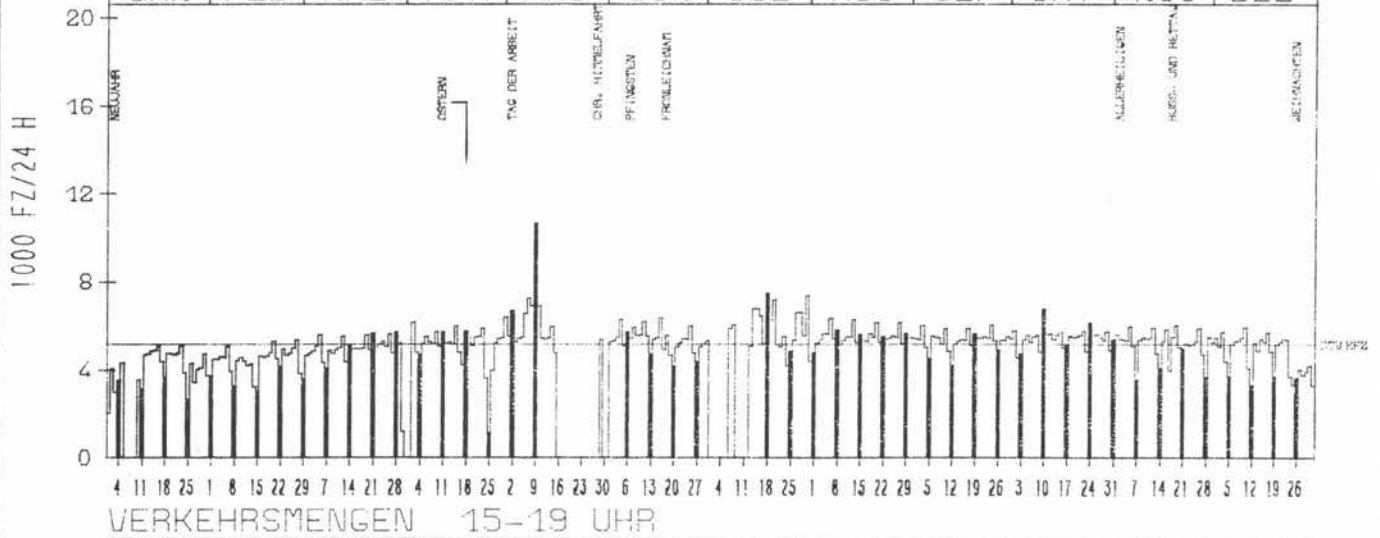
LAND: HESSEN  
 STRASSE: B 456  
 KM: 22,4  
 NETZKNOTEN: 5617 034 5717 021

## RICHTUNG NÖRD

DTV KFZ 5180  
 MAX TAG MO-FR 7372 FR 30,7  
 MAX TAG SO+FEI 10640 SO 9,5  
 MAX TAG MO-SO 10640 SO 9,5

### TÄGLICHE VERKEHRSMENGE

JAN | FEB | MRZ | APR | MAI | JUN | JUL | AUG | SEP | OKT | NOV | DEZ


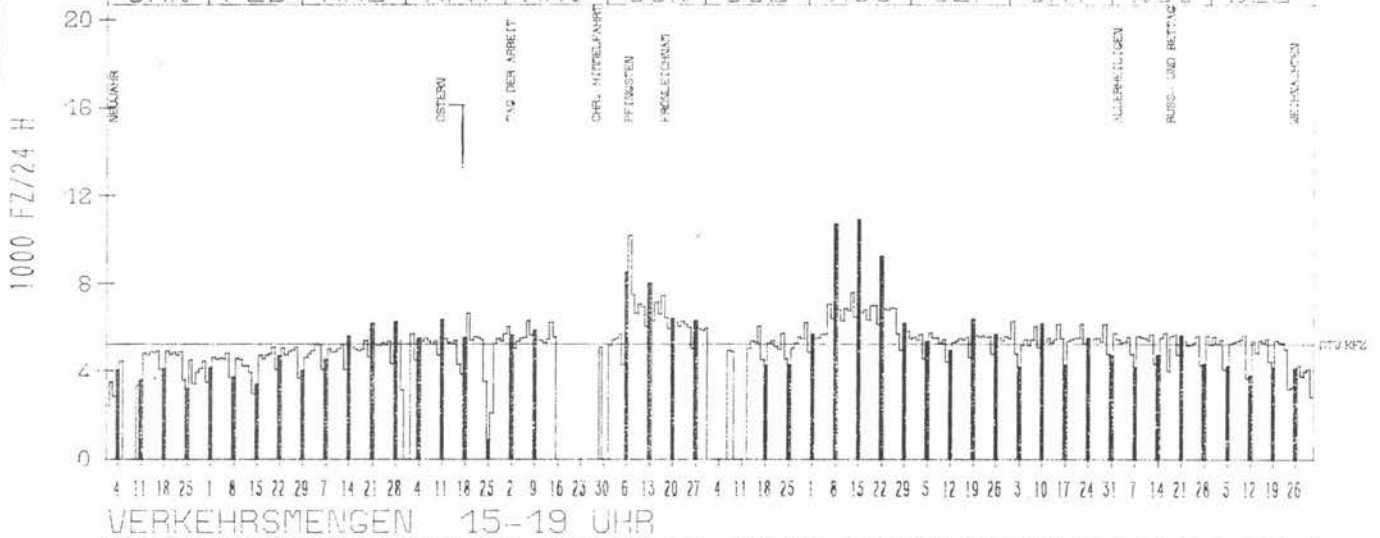


## RICHTUNG SÜED

DTV KFZ 5354  
 MAX TAG MO-FR 4605 FR 13,8  
 MAX TAG SO+FEI 10926 SO 15,9  
 MAX TAG MO-SO 10926 SO 15,9

### TÄGLICHE VERKEHRSMENGE

JAN | FEB | MRZ | APR | MAI | JUN | JUL | AUG | SEP | OKT | NOV | DEZ



# JAHRESGANGLINIEN 1976

148

ZST: WAHLROD  
NR.: 5312 7 002


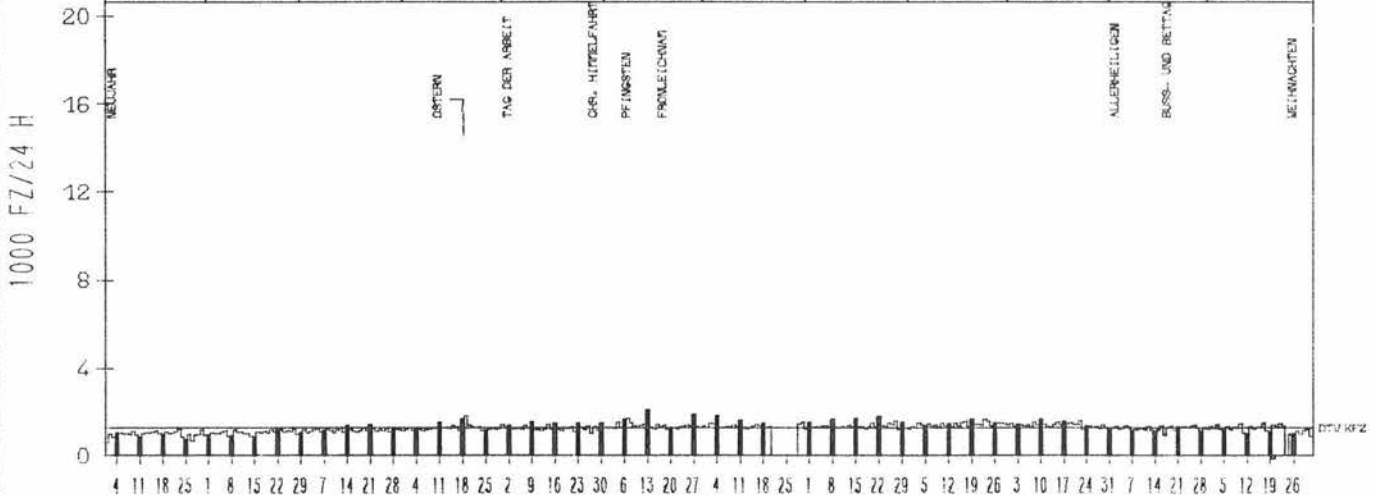
LAND: RHEINLAND-PFALZ  
STRASSE: B 8  
KM: 95,0  
NETZKNOTEN: 5312 056 5312 060

## RICHTUNG NORD

DTV KFZ 1267  
MAX TAG MO-FR 1665 DO 23,9 9,6  
MAX TAG SO+FEI 2093 SO 13,6 6,6  
MAX TAG MO-SO 2093 SO 13,6 6,6

### TAEGLICHE VERKEHRSMENGE

JAN FEB MRZ APR MAI JUN JUL AUG SEP OKT NOV DEZ


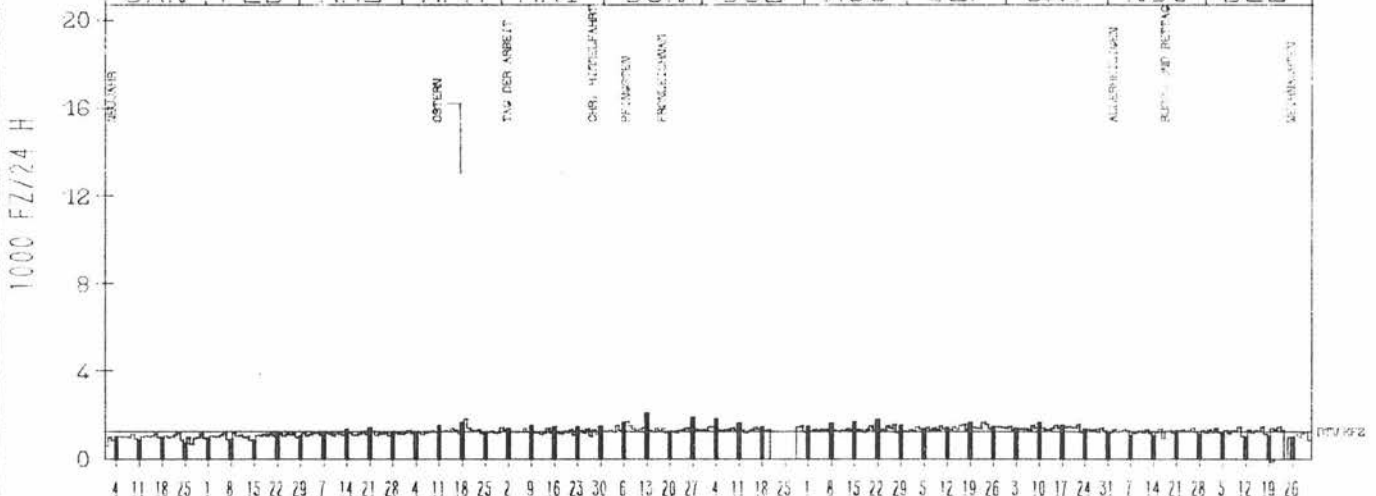


## RICHTUNG SUED

DTV KFZ 1255  
MAX TAG MO-FR 1651 DO 23,9 9,6  
MAX TAG SO+FEI 2082 SO 13,6 6,6  
MAX TAG MO-SO 2082 SO 13,6 6,6

### TAEGLICHE VERKEHRSMENGE

JAN FEB MRZ APR MAI JUN JUL AUG SEP OKT NOV DEZ



# JAHRESGANGLINIEN 1976

149

ZST: BAD BREISIG  
NR.: 5409 7 007

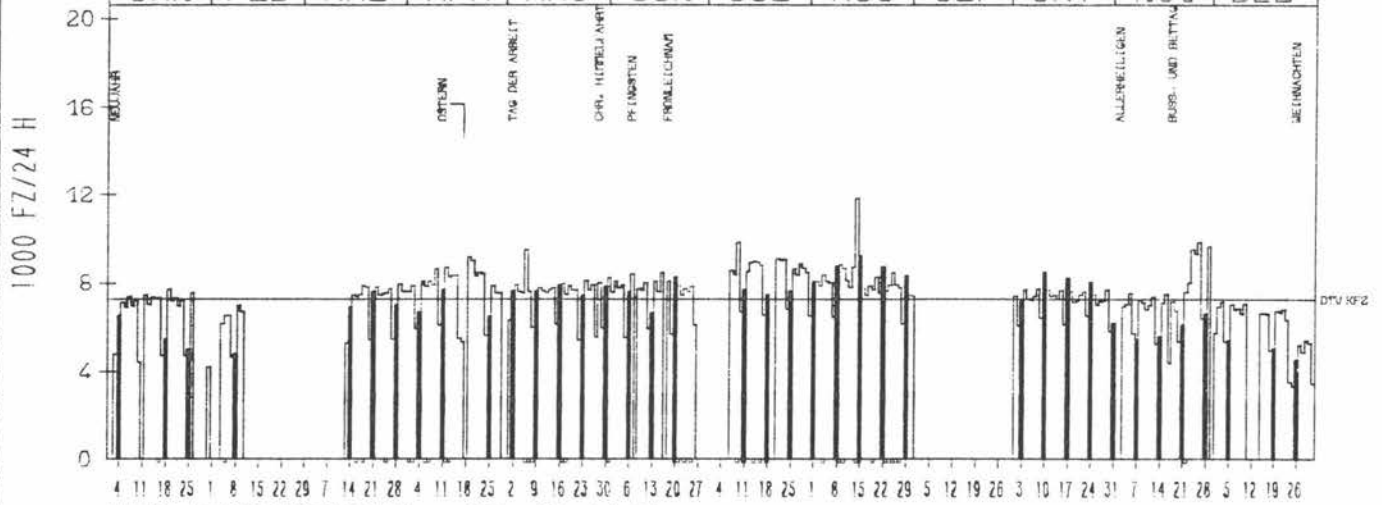
LAND: RHEINLAND-PFALZ  
STRASSE: B 9  
KM:  
NETZKNOTEN: 5409 007 5409 008

## RICHTUNG NÖRD

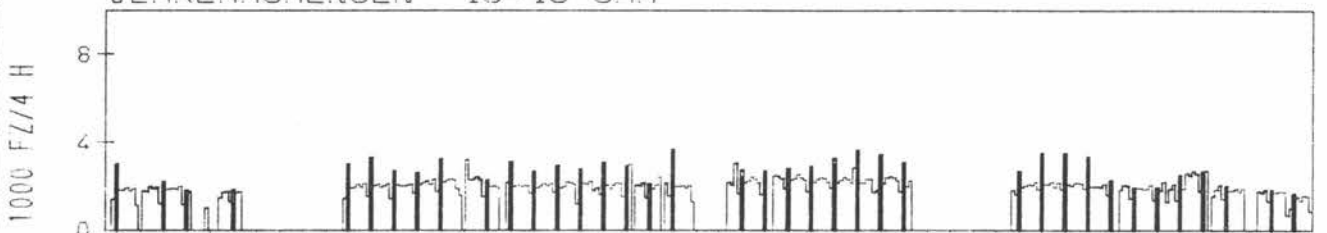
DTV KFZ 7282  
MAX TAG MO-FR 9885 FR 26. 11. 0  
MAX TAG SO+FEI 9180 MO 19. 0. 4. 0  
MAX TAG MO-SO 9885 FR 26. 11. 0

### TÄGLICHE VERKEHRSMENGE

JAN | FEB | MRZ | APR | MAI | JUN | JUL | AUG | SEP | OKT | NOV | DEZ



### VERKEHRSMENGEN 15-19 UHR

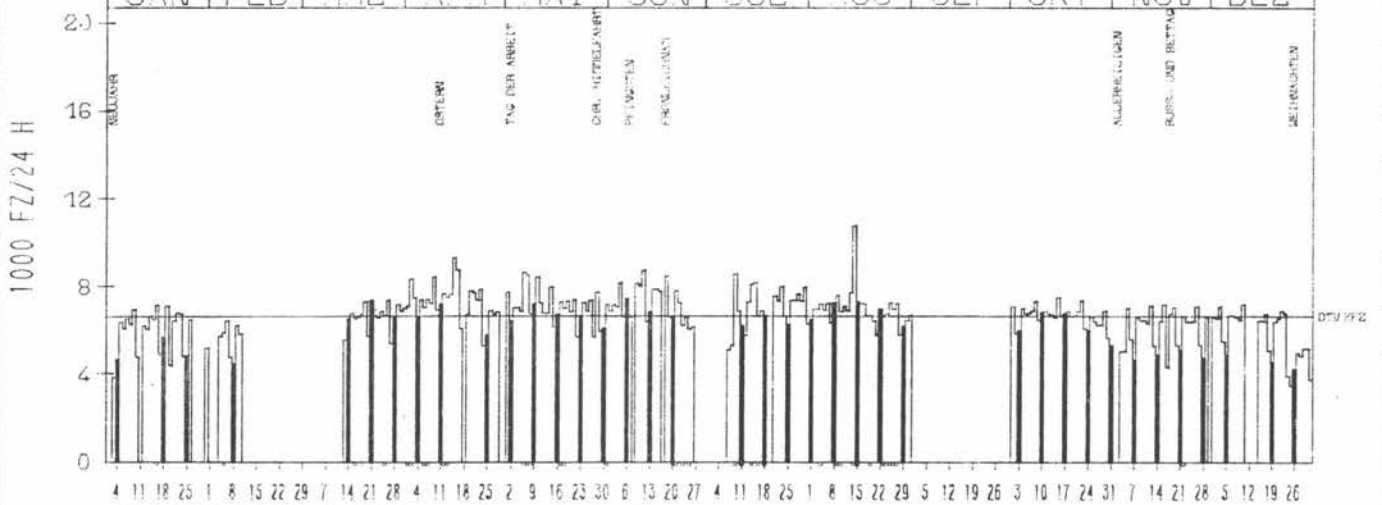


## RICHTUNG SÜED


DTV KFZ 6649  
MAX TAG MO-FR 8735 FR 11. 0. 6. 0  
MAX TAG SO+FEI 8755 FR 16. 0. 4. 0  
MAX TAG MO-SO 9315 DO 15. 0. 4. 0

### TÄGLICHE VERKEHRSMENGE

JAN | FEB | MRZ | APR | MAI | JUN | JUL | AUG | SEP | OKT | NOV | DEZ



### VERKEHRSMENGEN 15-19 UHR



# JAHRESGANGLINIEN 1976

150

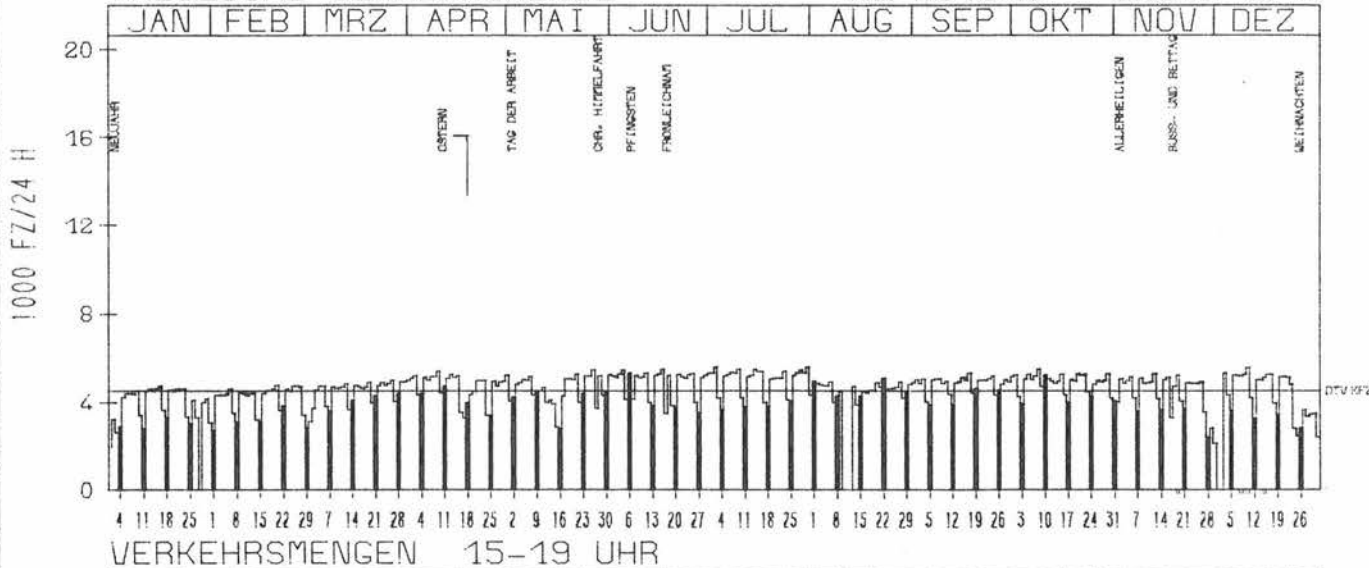
ZST: NIERSTEIN  
 NR.: 6116 7 219 (7019)

LAND: RHEINLAND-PFALZ  
 STRASSE: B 9  
 KM:  
 NETZKNOTEN: 6708 049  
 6708 018

RICHTUNG NÖRD

DTV KFZ 4529  
 MAX TAG MO-FR 5592 FR 2<sub>a</sub> 7<sub>a</sub>  
 MAX TAG SO+FEI 5304 SO 6<sub>a</sub> 6<sub>a</sub>  
 MAX TAG MO-SO 5592 FR 2<sub>a</sub> 7<sub>a</sub>

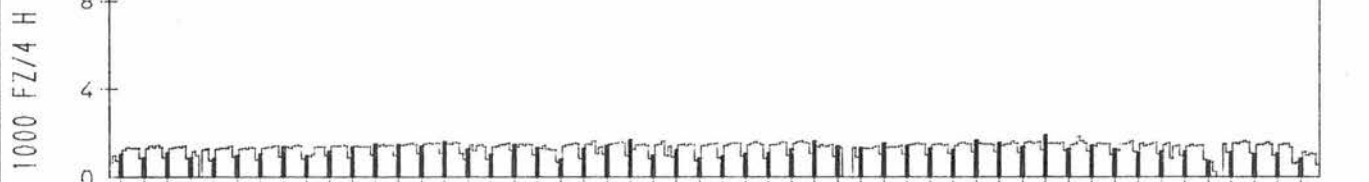
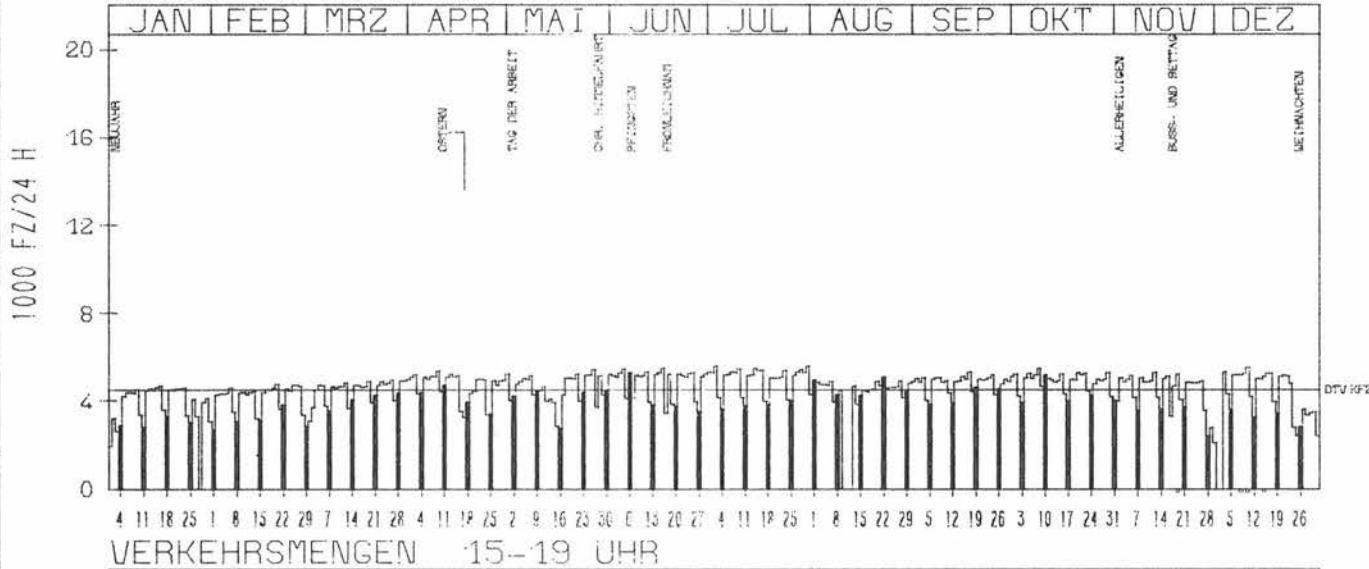
TAEGLICHE VERKEHRSMENGE



RICHTUNG SÜED

DTV KFZ 4517  
 MAX TAG MO-FR 5581 FR 2<sub>a</sub> 7<sub>a</sub>  
 MAX TAG SO+FEI 5294 SO 6<sub>a</sub> 6<sub>a</sub>  
 MAX TAG MO-SO 5581 FR 2<sub>a</sub> 7<sub>a</sub>

TAEGLICHE VERKEHRSMENGE



# JAHRESGANGLINIEN 1976

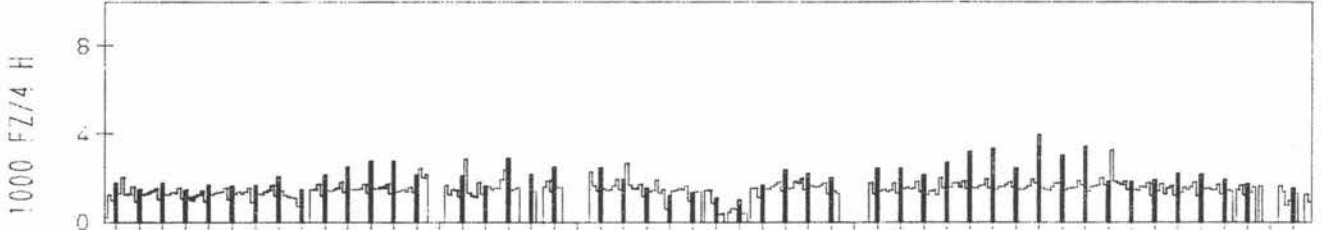
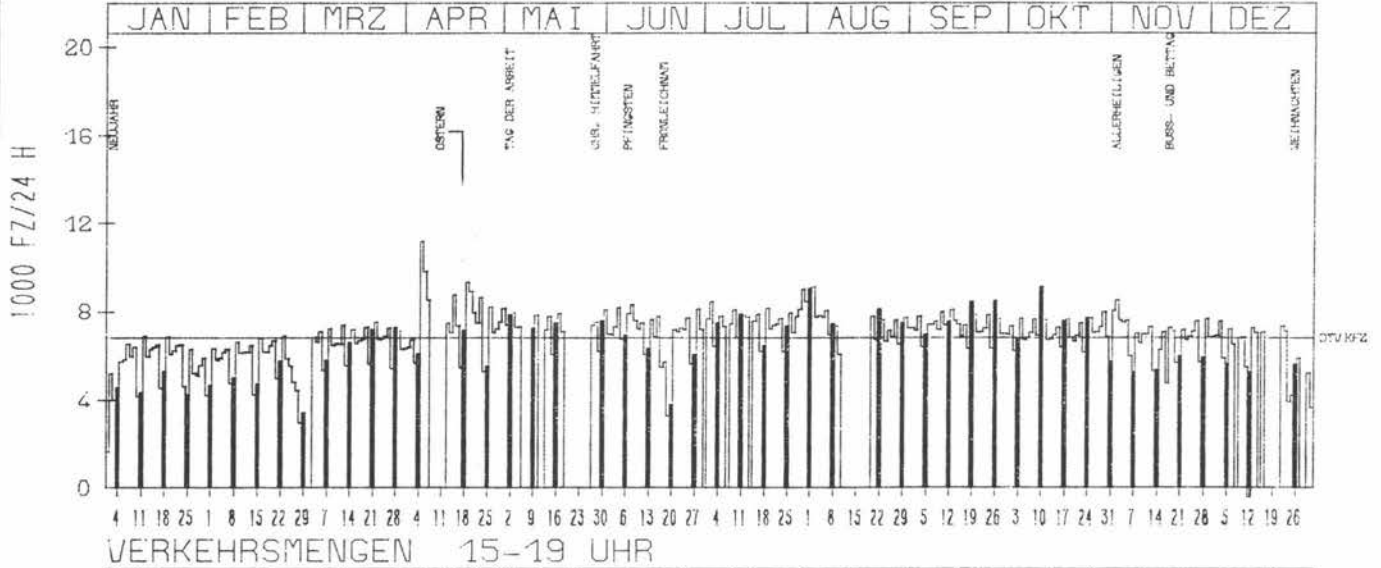
ZST: KANDEL 1  
 NR.: 6915 7 045

LAND: RHEINLAND-PFALZ  
 STRASSE: B 10  
 KM: 86,9  
 NETZKNOTEN: 6915 055  
 6915 071

## RICHTUNG NÖRD

DTV KFZ 6825  
 MAX TAG MO-FR 11188 MO 5<sub>a</sub> 4<sub>a</sub>  
 MAX TAG SO+FEI 9366 MO 19<sub>a</sub> 4<sub>a</sub>  
 MAX TAG MO-SO 11188 MO 5<sub>a</sub> 4<sub>a</sub>

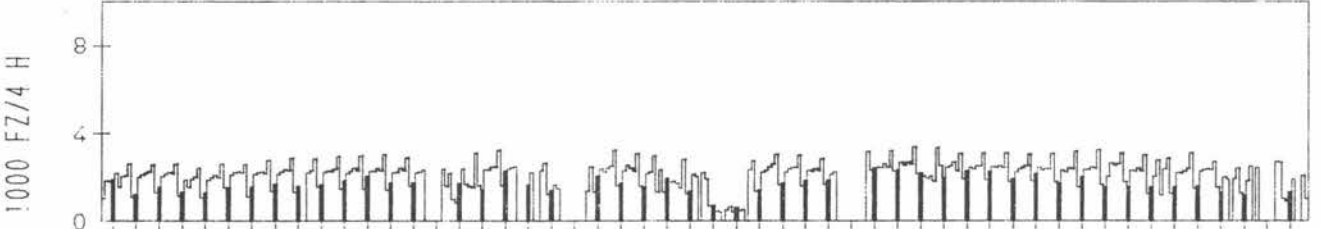
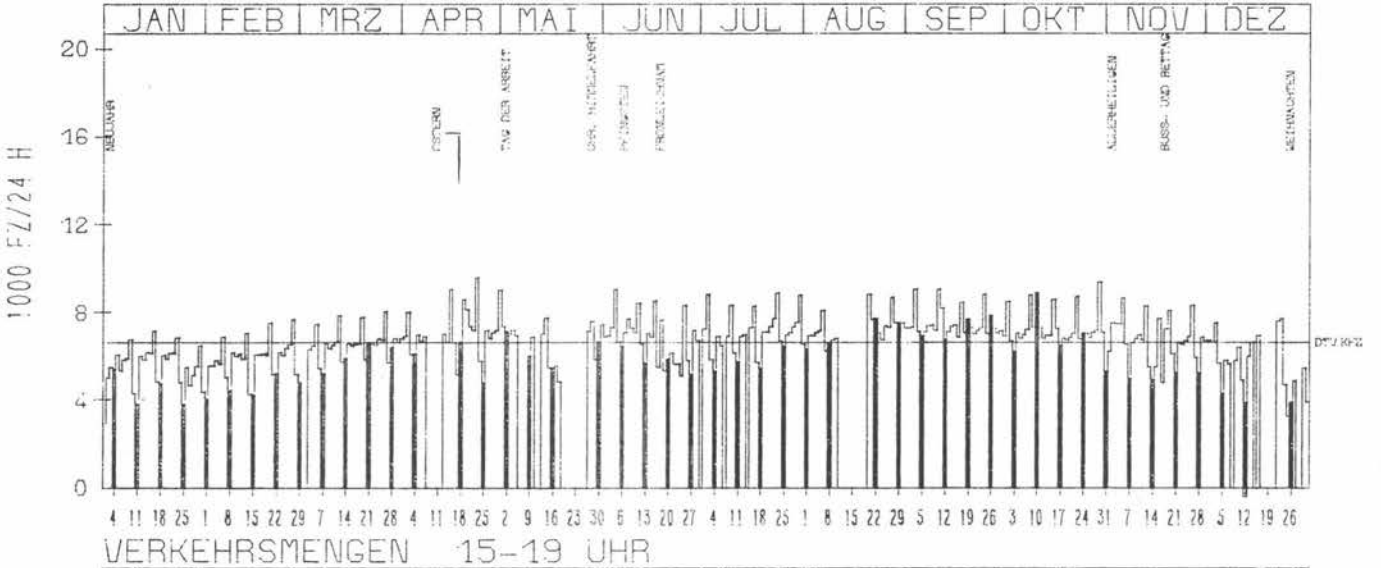
### TÄGLICHE VERKEHRSMENGE



## RICHTUNG SÜED

DTV KFZ 6613  
 MAX TAG MO-FR 9568 FR 23<sub>a</sub> 4<sub>a</sub>  
 MAX TAG SO+FEI 8898 SO 10<sub>a</sub> 10<sub>a</sub>  
 MAX TAG MO-SO 9568 FR 23<sub>a</sub> 4<sub>a</sub>

### TÄGLICHE VERKEHRSMENGE





# JAHRESGANGLINIEN 1976

152

ZST: ALZEY  
NR.: 6214 7 048

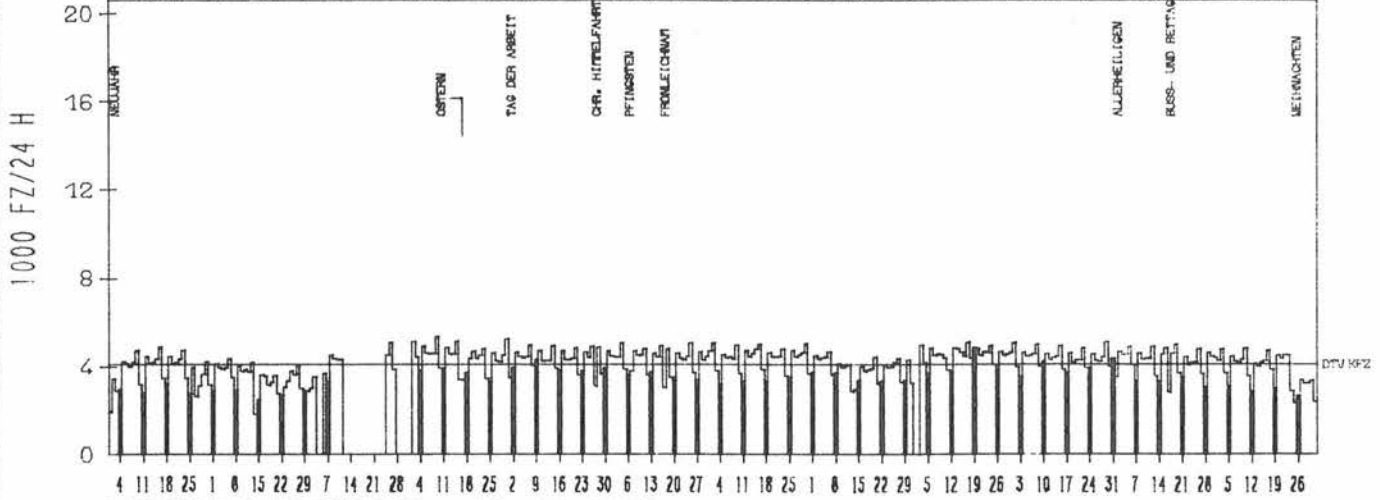
LAND: RHEINLAND-PFALZ  
STRASSE: B 40  
KM: 33,1  
NETZKNOTEN: 6608 057  
6708 040

## RICHTUNG NÖRD

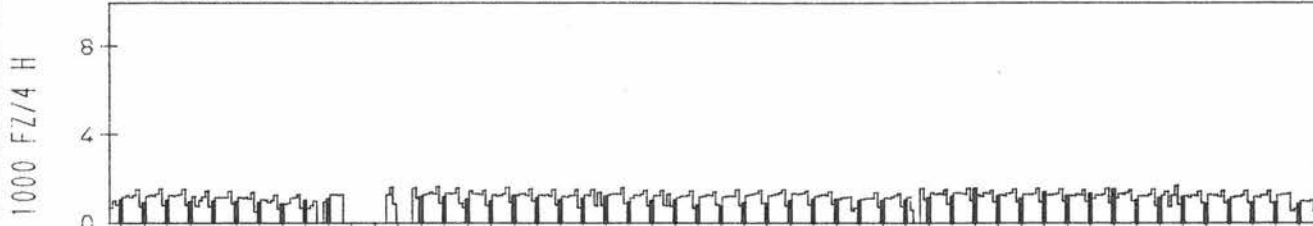
DTV KFZ 4104  
MAX TAG MO-FR 5339 FR 9, 4,0  
MAX TAG SO+FEI 4844 SO 19, 9,0  
MAX TAG MO-SO 5339 FR 9, 4,0

### TÄGLICHE VERKEHRSMENGE

JAN	FEB	MRZ	APR	MAI	JUN	JUL	AUG	SEP	OKT	NOV	DEZ
-----	-----	-----	-----	-----	-----	-----	-----	-----	-----	-----	-----



### VERKEHRSMENGEN 15-19 UHR

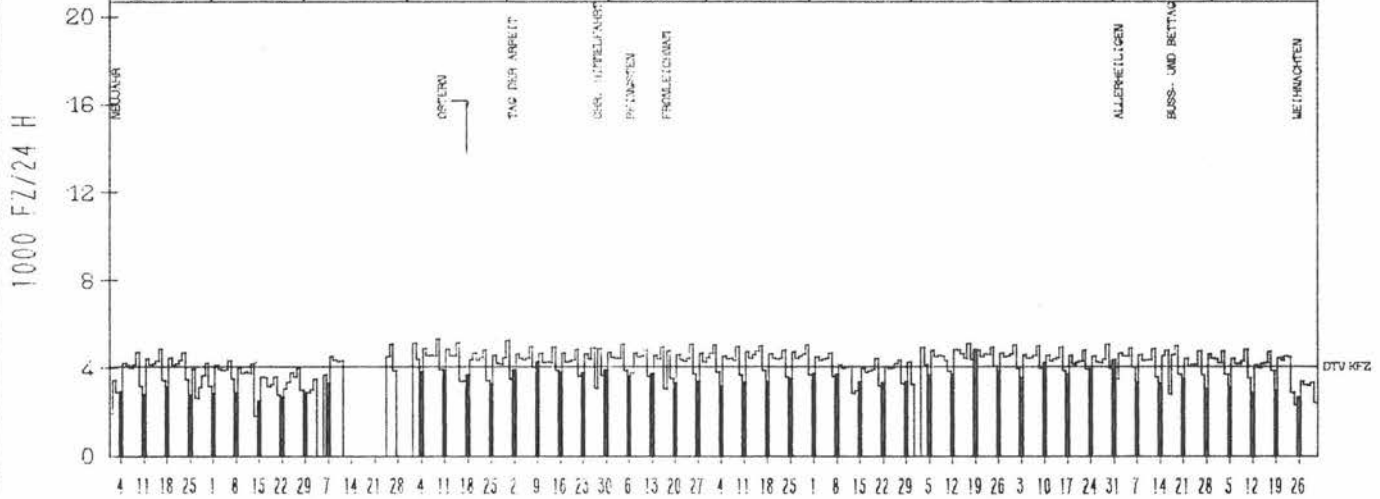


## RICHTUNG SÜED

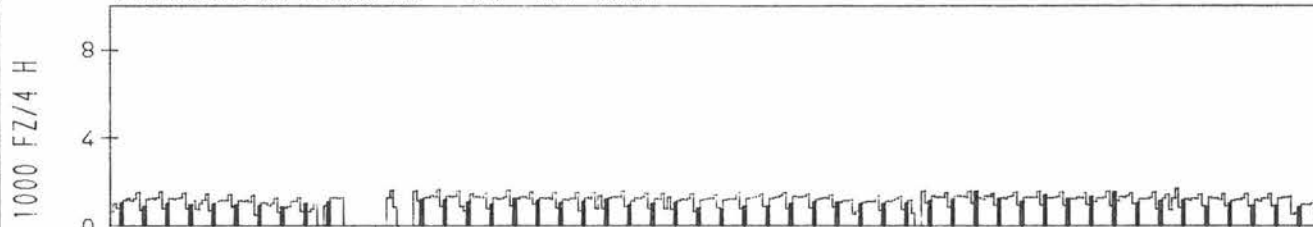
DTV KFZ 4092  
MAX TAG MO-FR 5327 FR 9, 4,0  
MAX TAG SO+FEI 4834 SO 19, 9,0  
MAX TAG MO-SO 5327 FR 9, 4,0

### TÄGLICHE VERKEHRSMENGE

JAN	FEB	MRZ	APR	MAI	JUN	JUL	AUG	SEP	OKT	NOV	DEZ
-----	-----	-----	-----	-----	-----	-----	-----	-----	-----	-----	-----



### VERKEHRSMENGEN 15-19 UHR



# JAHRESGANGLINIEN 1976

153

ZST: BIRKENFELD 1  
 NR.: 6308 7 008

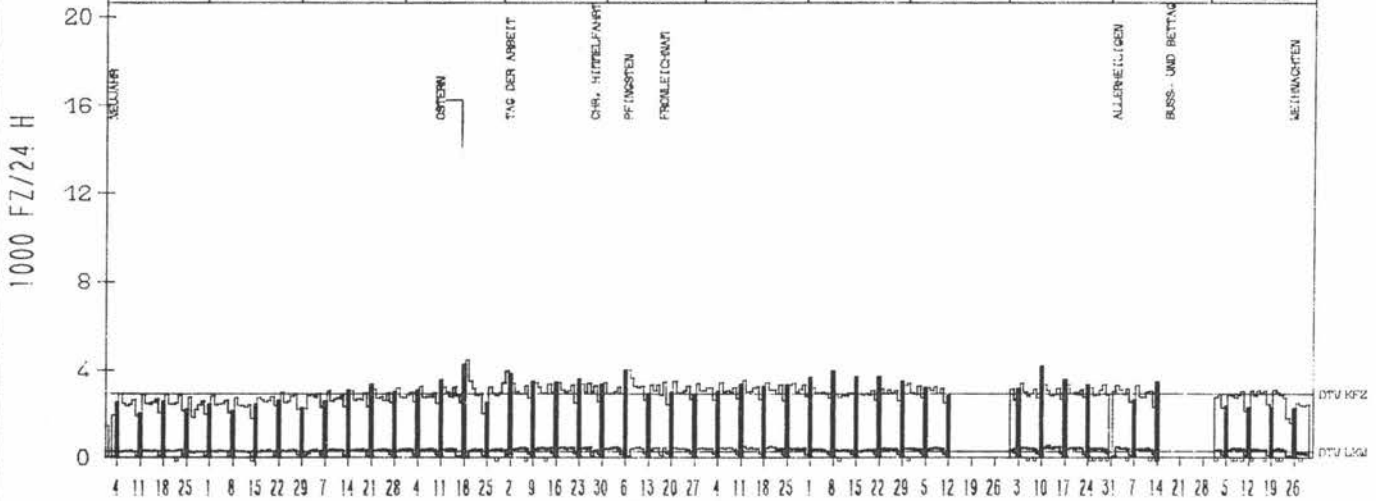
LAND: RHEINLAND-PFALZ  
 STRASSE: B 41  
 KM: 3,4  
 NETZKNOTEN: 6308 029  
 6308 028

RICHTUNG NÖRD


DTV KFZ 2905  
 DTV LKW 294 = 10,12 %  
 MAX TAG MO-FR 3521 MO 12,7 %  
 MAX TAG SO+FEI 4464 MO 19,4 %  
 MAX TAG MO-SO 4464 MO 19,4 %

TÄGLICHE VERKEHRSMENGE

JAN FEB MRZ APR MAI JUN JUL AUG SEP OKT NOV DEZ



VERKEHRSMENGEN 15-19 UHR

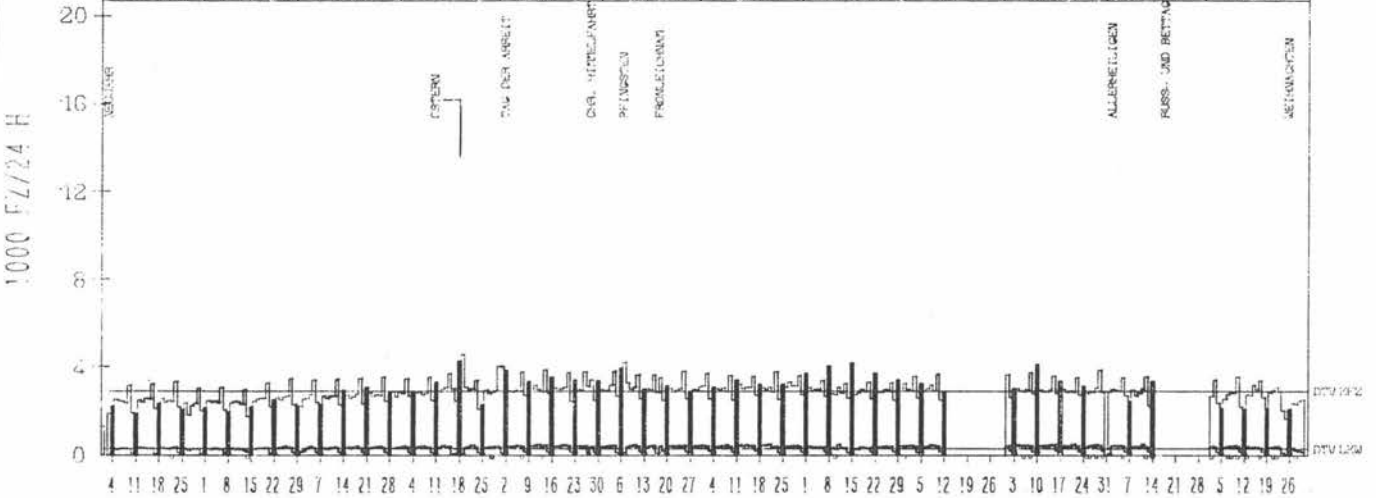


RICHTUNG SÜED

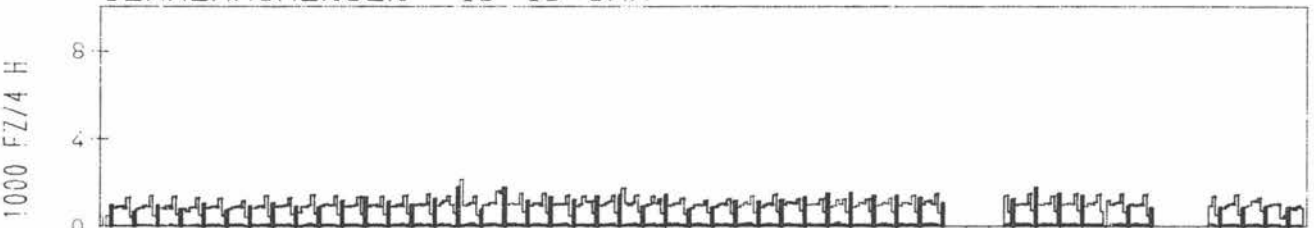
DTV KFZ 2904  
 DTV LKW 283 = 9,73 %  
 MAX TAG MO-FR 3874 FR 14,5 %  
 MAX TAG SO+FEI 4598 MO 19,4 %  
 MAX TAG MO-SO 4598 MO 19,4 %

TÄGLICHE VERKEHRSMENGE

JAN FEB MRZ APR MAI JUN JUL AUG SEP OKT NOV DEZ



VERKEHRSMENGEN 15-19 UHR



# JAHRESGANGLINIEN 1976

154

ZST: FAHR  
NR.: 5510 7 023

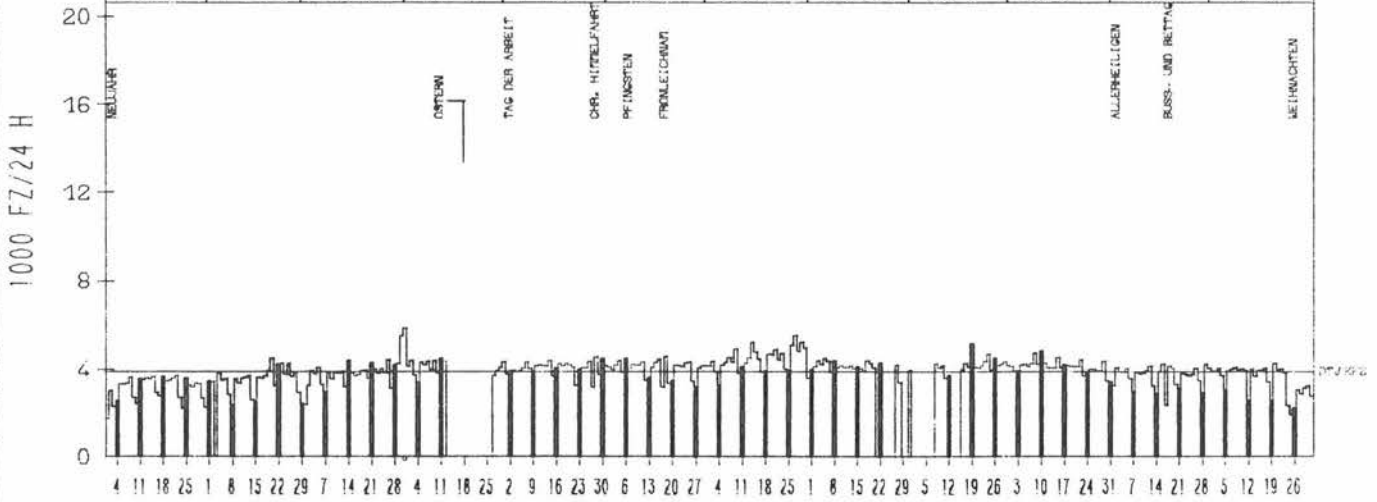
LAND: RHEINLAND-PFALZ  
STRASSE: B 42  
KM: 12,8  
NETZKNOTEN: 5409 026 5510 020

## RICHTUNG NORD

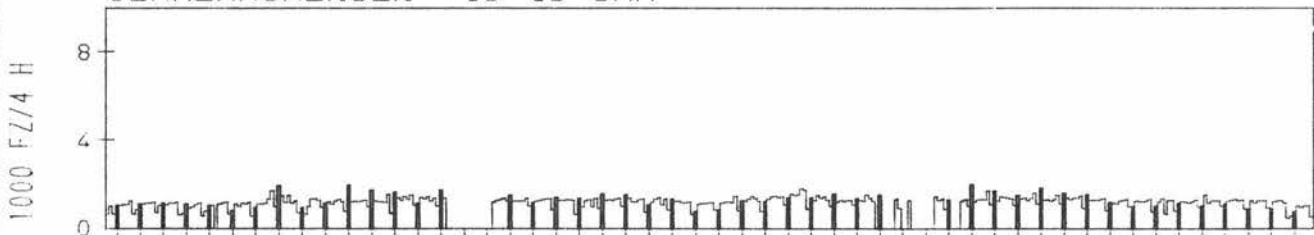
DTV KFZ 3882  
MAX TAG MO-FR 5514 DI 30<sub>a</sub> 3<sub>p</sub>  
MAX TAG SO+FEI 5163 SO 19<sub>a</sub> 9<sub>p</sub>  
MAX TAG MO-SO 5514 DI 30<sub>a</sub> 3<sub>p</sub>

### TAEGLICHE VERKEHRSMENGE

JAN | FEB | MRZ | APR | MAI | JUN | JUL | AUG | SEP | OKT | NOV | DEZ



### VERKEHRSMENGEN 15-19 UHR

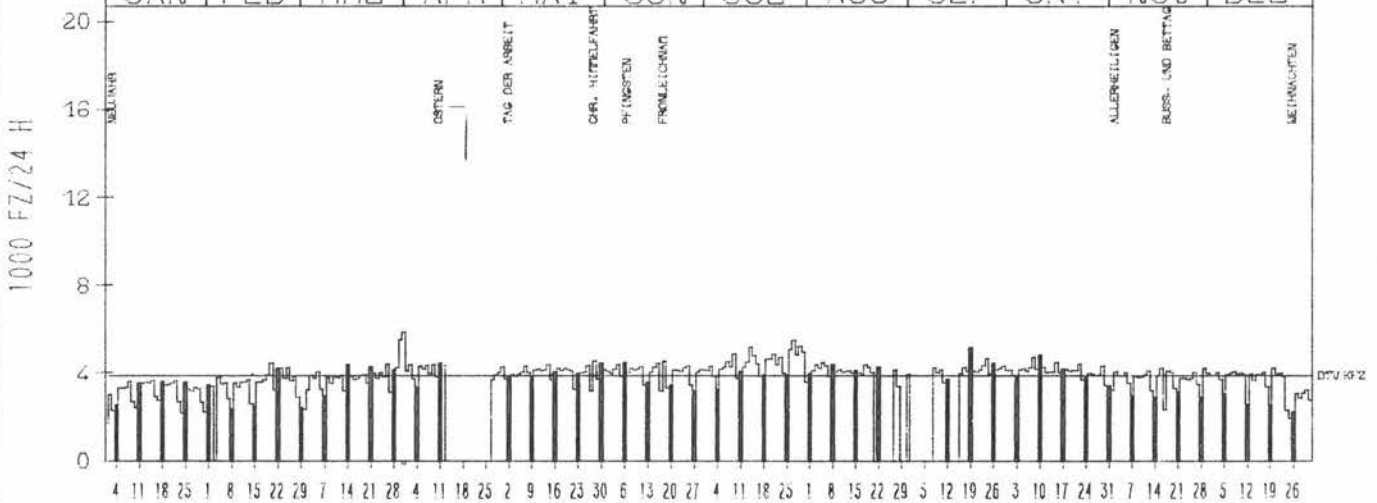


## RICHTUNG SUED

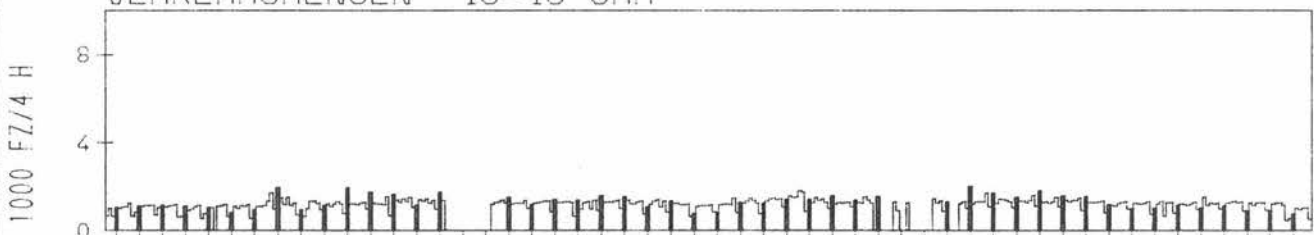
DTV KFZ 3870  
MAX TAG MO-FR 5504 DI 30<sub>a</sub> 3<sub>p</sub>  
MAX TAG SO+FEI 5150 SO 19<sub>a</sub> 9<sub>p</sub>  
MAX TAG MO-SO 5504 DI 30<sub>a</sub> 3<sub>p</sub>

### TAEGLICHE VERKEHRSMENGE

JAN | FEB | MRZ | APR | MAI | JUN | JUL | AUG | SEP | OKT | NOV | DEZ



### VERKEHRSMENGEN 15-19 UHR



# JAHRESGANGLINIEN 1976

155

ZST: KLÖTTEN  
NR.: 5809 7 019

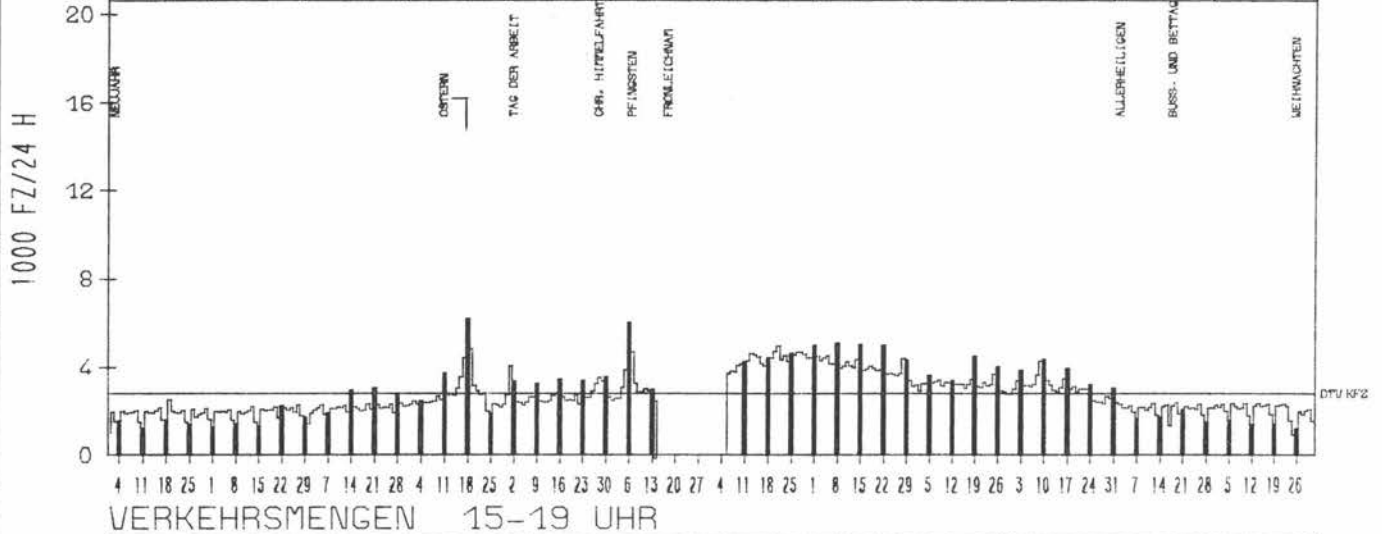
LAND: RHEINLAND-PFALZ  
STRASSE: B 49  
KM:  
NETZKNOTEN: 5809 000 5809 005

## RICHTUNG OST

DTV KFZ 2821  
MAX TAG MO-FR 4952 MI 21 7  
MAX TAG SO+FEI 6180 SO 18 4  
MAX TAG MO-SO 6180 SO 18 4

### TAEGLICHE VERKEHRSMENGE

JAN FEB MRZ APR MAI JUN JUL AUG SEP OKT NOV DEZ


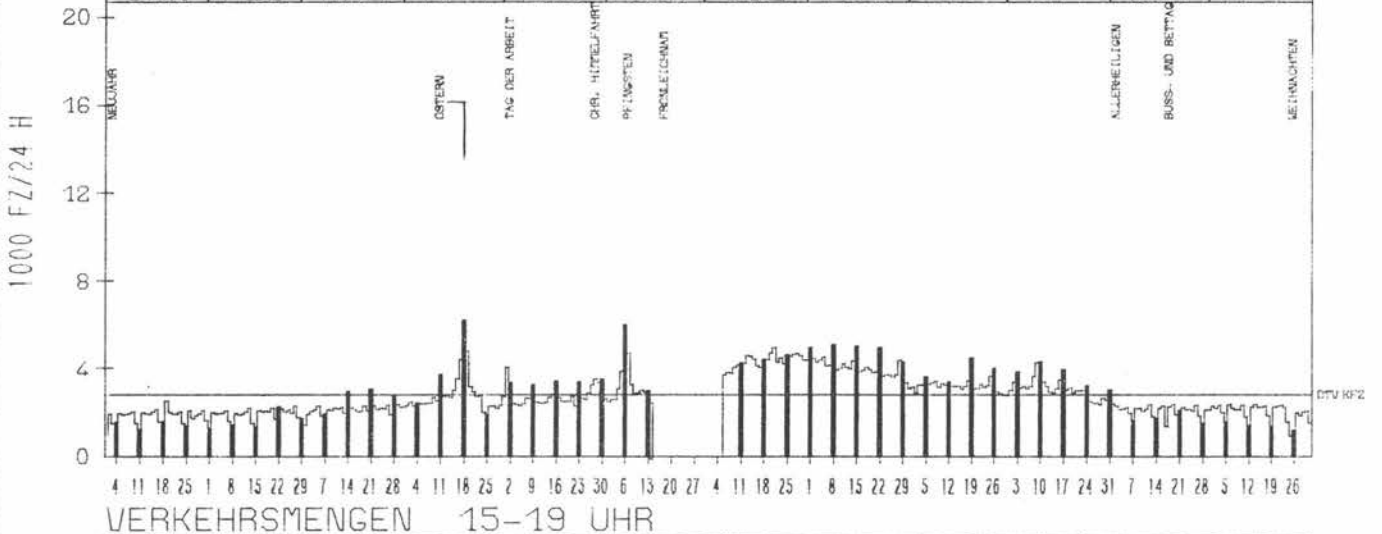


## RICHTUNG WEST

DTV KFZ 2809  
MAX TAG MO-FR 4938 MI 21 7  
MAX TAG SO+FEI 6168 SO 18 4  
MAX TAG MO-SO 6168 SO 18 4

### TAEGLICHE VERKEHRSMENGE

JAN FEB MRZ APR MAI JUN JUL AUG SEP OKT NOV DEZ



# JAHRESGANGLINIEN 1976

156

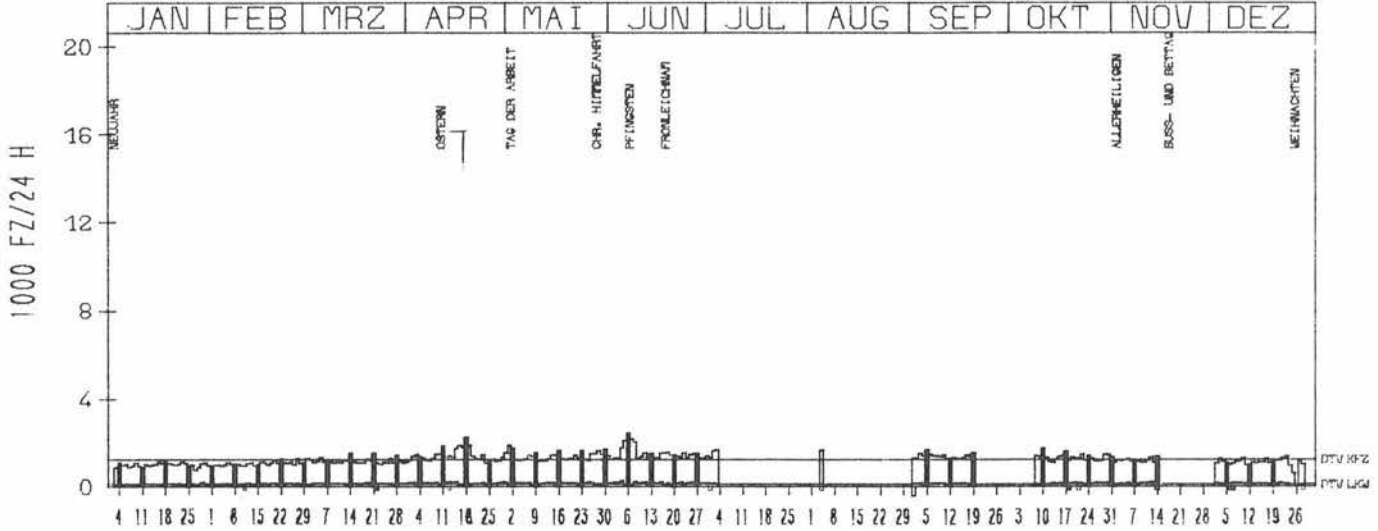
ZST: ALSDÖRF RP 1 <IRREL>  
 NR.: 6104 7 139 (7039)

LAND: RHEINLAND-PFALZ  
 STRASSE: B 257  
 KM: 10,6  
 NETZKNOTEN: 6104 030  
 6004 043


RICHTUNG SÜED

DTV KFZ 1264  
 DTV LKW 121 = 9,60 %  
 MAX TAG MO-FR 1770 FR 4,6 %  
 MAX TAG SO+FEI 2452 SO 6,6 %  
 MAX TAG MO-SO 2452 SO 6,6 %

TÄGLICHE VERKEHRSMENGE



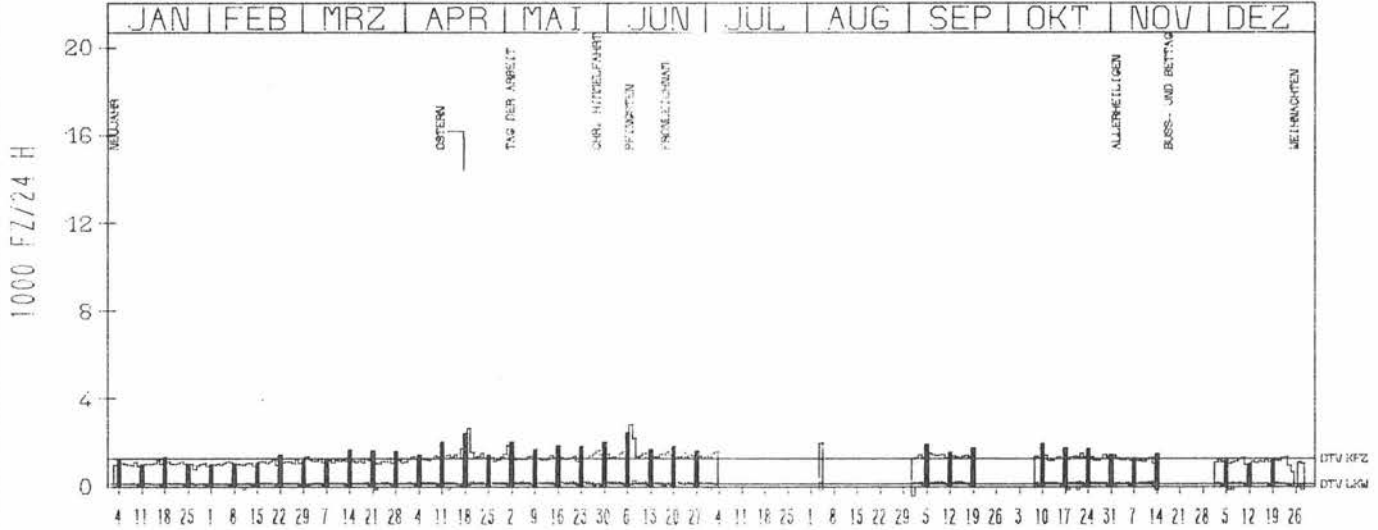
VERKEHRSMENGEN 15-19 UHR



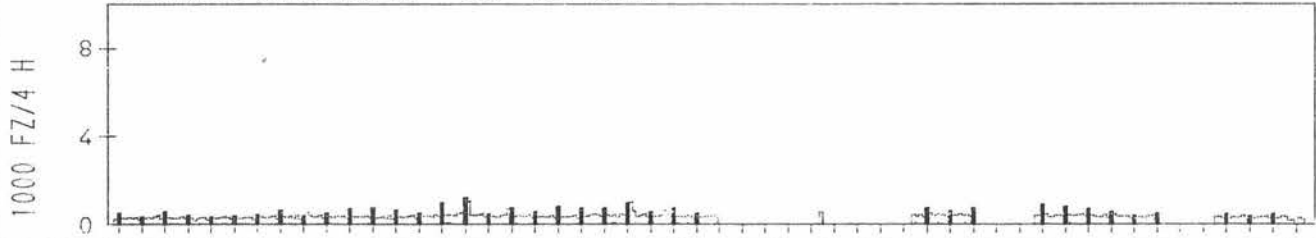
RICHTUNG NÖRD

DTV KFZ 1295  
 DTV LKW 125 = 9,67 %  
 MAX TAG MO-FR 1563 MI 23,6 %  
 MAX TAG SO+FEI 2814 MO 7,6 %  
 MAX TAG MO-SO 2814 MO 7,6 %

TÄGLICHE VERKEHRSMENGE



VERKEHRSMENGEN 15-19 UHR



# JAHRESGANGLINIEN 1976

157


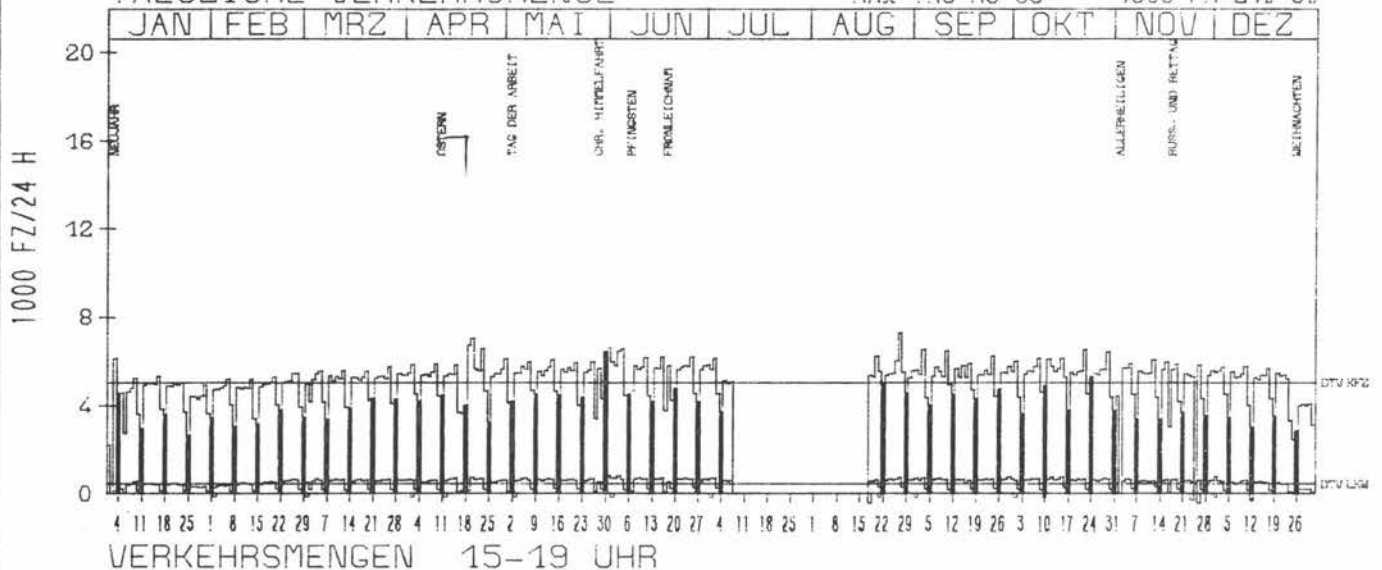
ZST: KARLSRUHE  
 NR.: 6916 8 520 (1100)

LAND: BADEN-WUERTTEMBERG  
 STRASSE: B 3  
 KM:  
 NETZKNOTEN: 6917 005 6916 032

## RICHTUNG NÖRD

DTV KFZ 5064  
 DTV LKW 222 = 8,73 %  
 MAX TAG MO-FR 7306 FR 27,8 %  
 MAX TAG SO+FEI 6746 MO 19,4 %  
 MAX TAG MO-SO 7306 FR 27,8 %



### TÄGLICHE VERKEHRSMENGE



## RICHTUNG SÜED

DTV KFZ 5036  
 DTV LKW 583 = 11,57 %  
 MAX TAG MO-FR 6963 FR 4,6 %  
 MAX TAG SO+FEI 5920 FR 16,4 %  
 MAX TAG MO-SO 6963 FR 4,6 %

### TÄGLICHE VERKEHRSMENGE





# JAHRESGANGLINIEN 1976

158

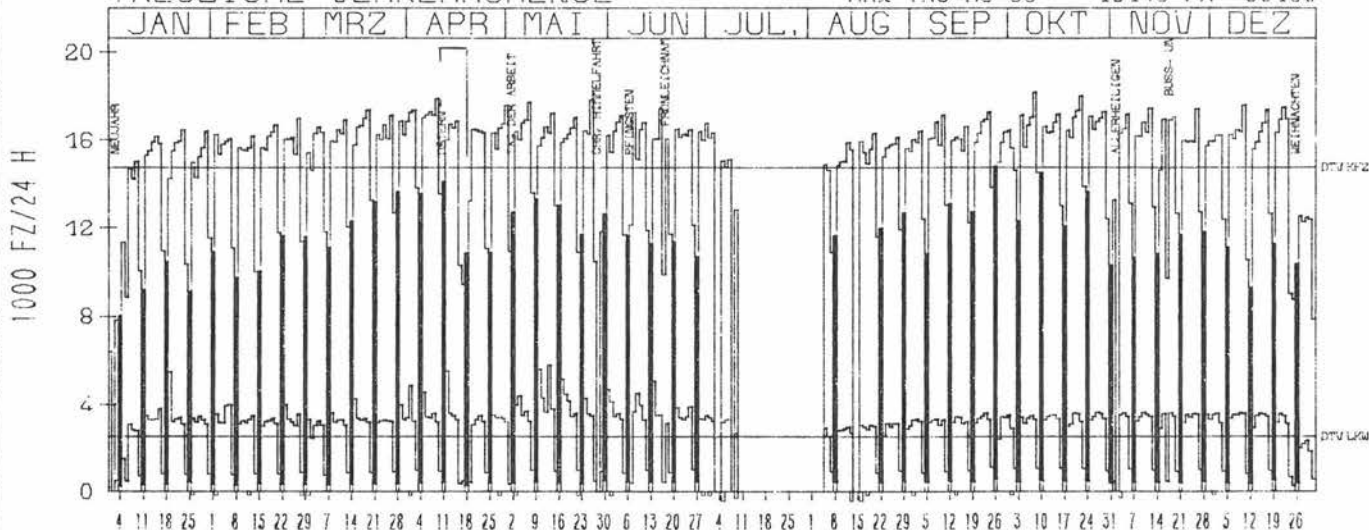
ZST: STUTTGART-ZUFFENHAUSEN  
 NR.: 7120 8 440 (1100)

LAND: BADEN-WUERTTEMBERG  
 STRASSE: B 10  
 KM:  
 NETZKNOTEN: 7120 064 7120 030


## RICHTUNG OST

DTV KFZ 14739  
 DTV LKW 2517 = 17,07 %  
 MAX TAG MO-FR 18179 FR 8,10  
 MAX TAG SO+FEI 14795 SO 26,9  
 MAX TAG MO-SO 18179 FR 8,10

### TAEGLICHE VERKEHRSMENGE




### VERKEHRSMENGEN 15-19 UHR




## RICHTUNG WEST

DTV KFZ 14926  
 DTV LKW 2610 = 17,49 %  
 MAX TAG MO-FR 19292 FR 29,10  
 MAX TAG SO+FEI 14027 SO 26,9  
 MAX TAG MO-SO 19292 FR 29,10

### TAEGLICHE VERKEHRSMENGE



### VERKEHRSMENGEN 15-19 UHR



# JAHRESGANGLINIEN 1976

159

ZST: BAD MERGENTHEIM  
 NR.: 6524 8 372 (1102)

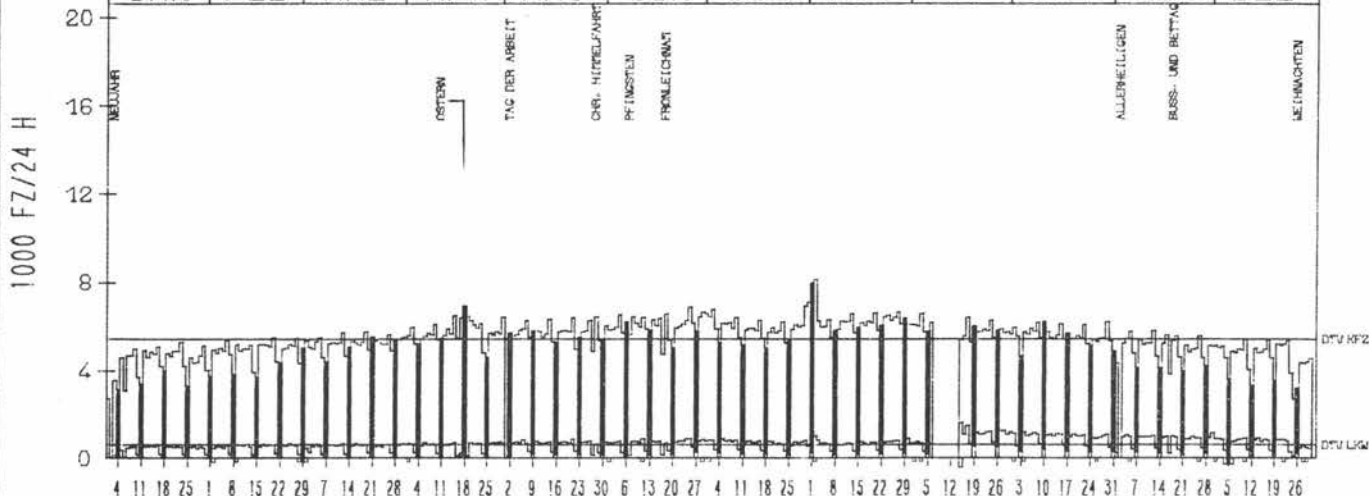
LAND: BADEN-WUERTTEMBERG  
 STRASSE: B 19  
 KM:  
 NETZKNOTEN: 6524 016 6524 013

## RICHTUNG NORD

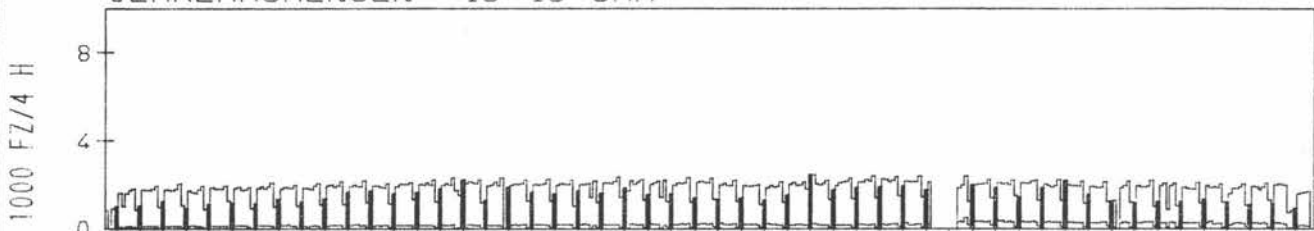
DTV KFZ 5410  
 DTV LKW 608 = 11.24 %  
 MAX TAG MO-FR 6904 FR 30.7  
 MAX TAG SO+FEI 7959 SO 1.8  
 MAX TAG MO-SO 7959 SO 1.8

### TAEGLICHE VERKEHRSMENGE

JAN	FEB	MRZ	APR	MAI	JUN	JUL	AUG	SEP	OKT	NOV	DEZ
-----	-----	-----	-----	-----	-----	-----	-----	-----	-----	-----	-----



### VERKEHRSMENGEN 15-19 UHR

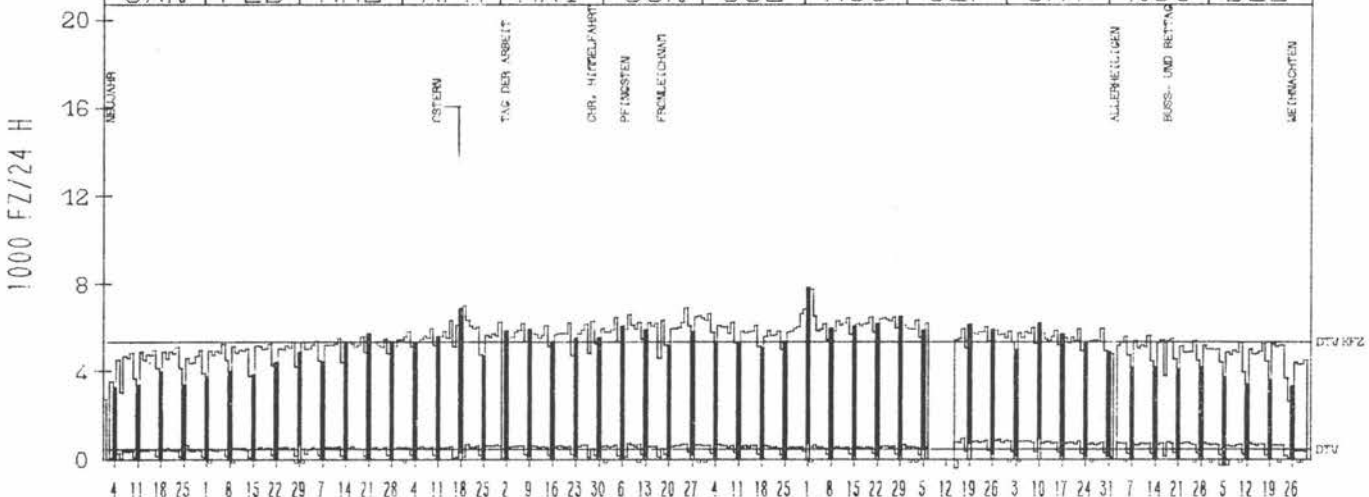


## RICHTUNG SUED

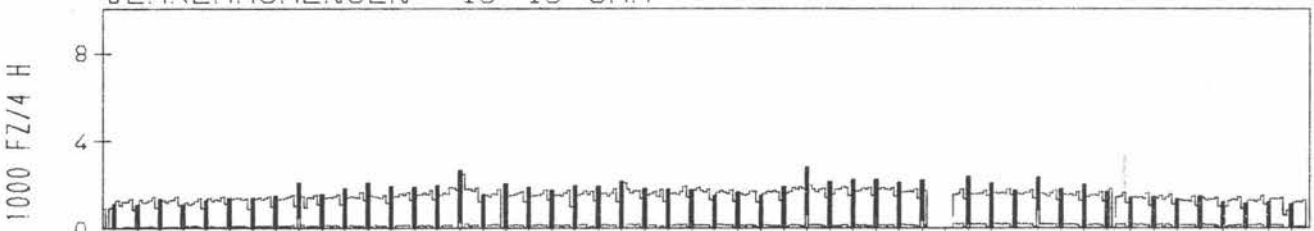
DTV KFZ 5364  
 DTV LKW 462 = 8.61 %  
 MAX TAG MO-FR 6880 FR 25.6  
 MAX TAG SO+FEI 7810 SO 1.8  
 MAX TAG MO-SO 7810 SO 1.8

### TAEGLICHE VERKEHRSMENGE

JAN	FEB	MRZ	APR	MAI	JUN	JUL	AUG	SEP	OKT	NOV	DEZ
-----	-----	-----	-----	-----	-----	-----	-----	-----	-----	-----	-----



### VERKEHRSMENGEN 15-19 UHR



# JAHRESGANGLINIEN 1976

160

ZST: ECHTERDINGEN 2  
 NR.: 7220 8 453 (1105)

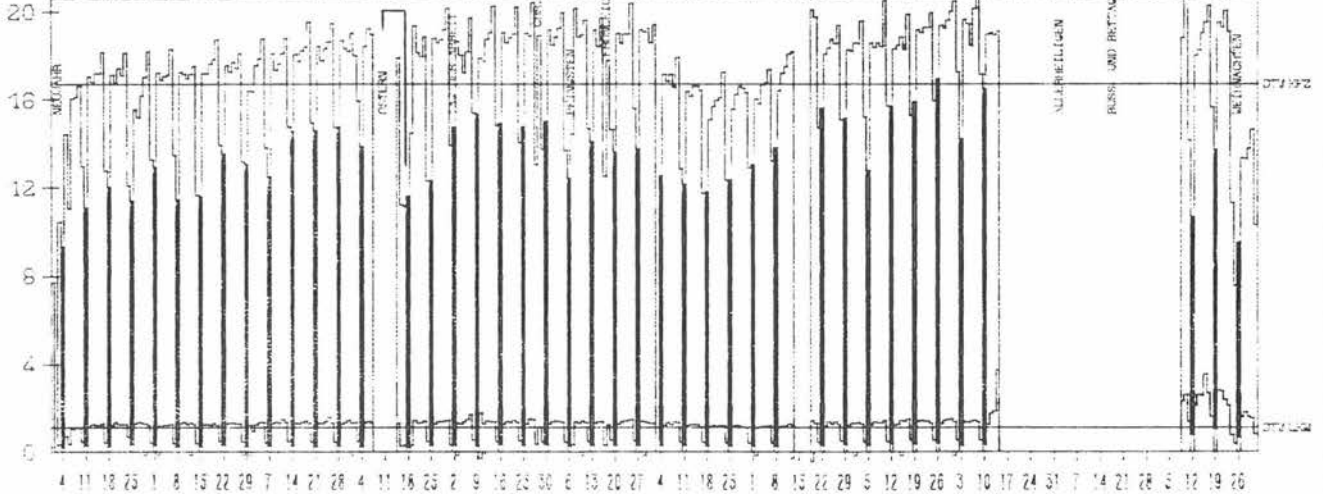
LAND: BADEN-WUERTTEMBERG  
 STRASSE: B 27  
 KM:  
 NETZKNOTEN: 7220 006 7221 058

## RICHTUNG NÖRD

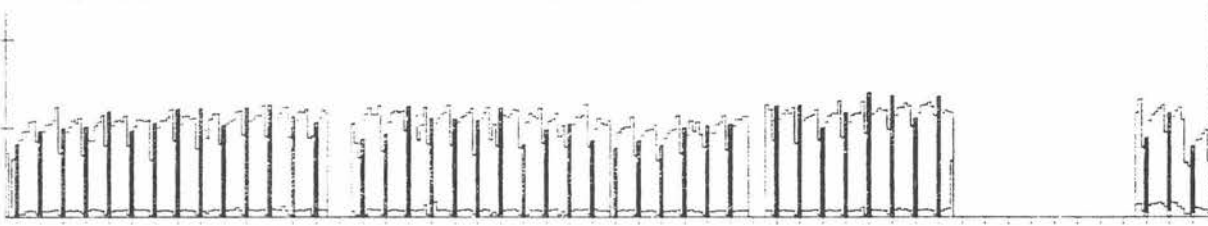
DTU KFZ 16765  
 DTU LKW 1129 = 6,74 %  
 MAX TAG MO-FR 20811 FR 8-10  
 MAX TAG SO+FEI 16960 SO 26-9  
 MAX TAG MO-SO 20811 FR 8-10

### TÄGLICHE VERKEHRSMENGE

JAN FEBR MRZ APR MAI JUN JUL AUG SEP OKT NOV DEZ



VERKEHRSMENGEN 15-19 UHR

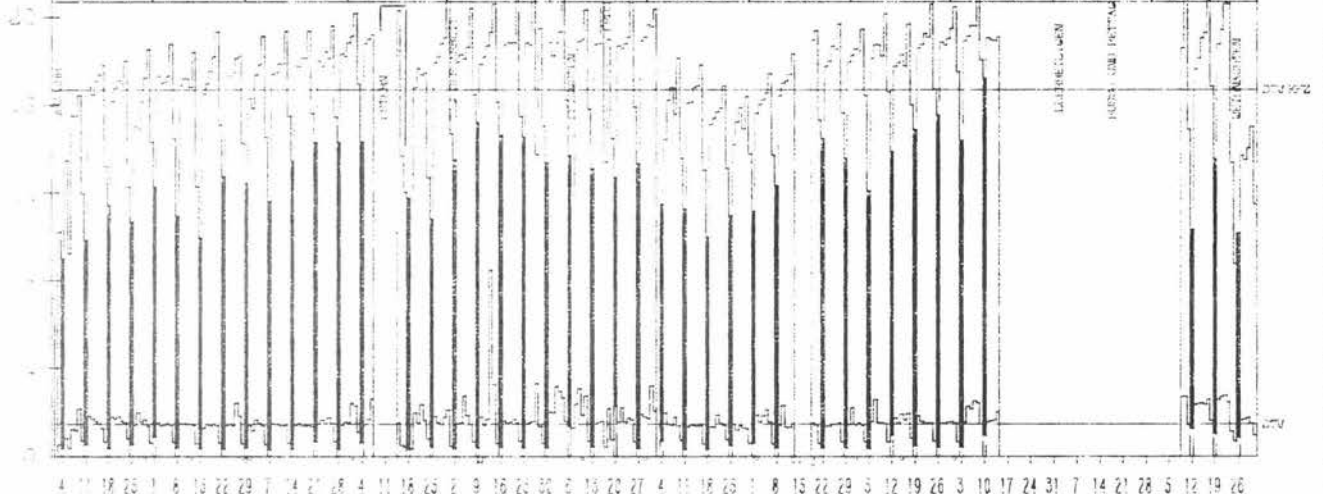


## RICHTUNG SÜED


DTU KFZ 16897  
 DTU LKW 1439 = 8,52 %  
 MAX TAG MO-FR 21860 FR 4-6  
 MAX TAG SO+FEI 17179 SO 10-10  
 MAX TAG MO-SO 21860 FR 4-6

### TÄGLICHE VERKEHRSMENGE

JAN FEBR MRZ APR MAI JUN JUL AUG SEP OKT NOV DEZ



VERKEHRSMENGEN 15-19 UHR



# JAHRESGANGLINIEN 1976

161

ZST: AALEN  
 NR.: 7126 8 467 (1107)

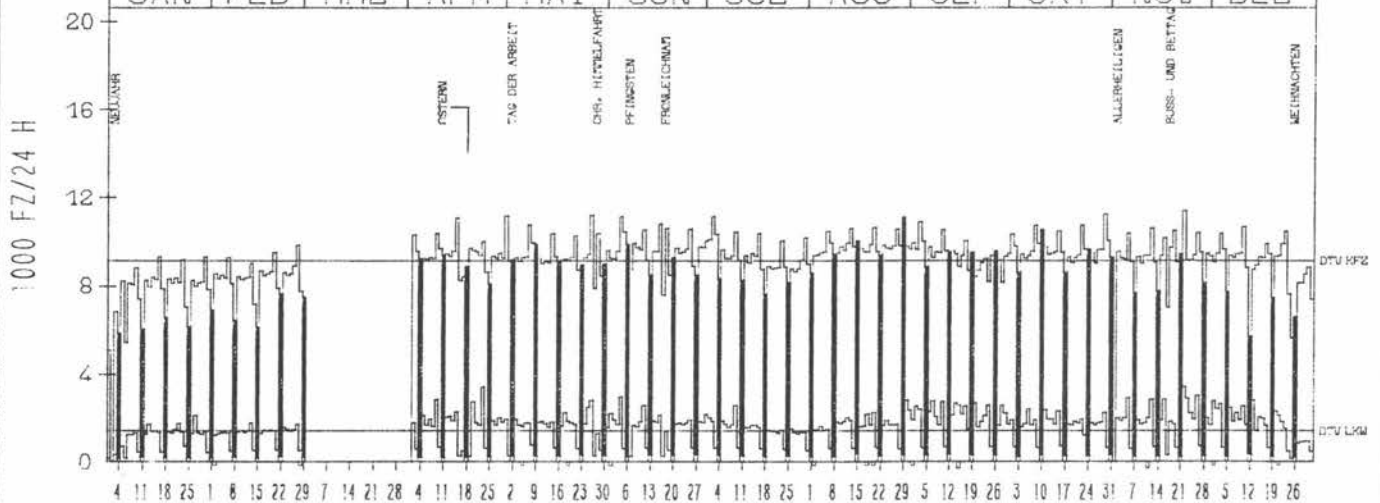
LAND: BADEN-WUERTTEMBERG  
 STRASSE: B 29  
 KM:  
 NETZKNOTEN: 7126 054 7126 014

## RICHTUNG NÖRD

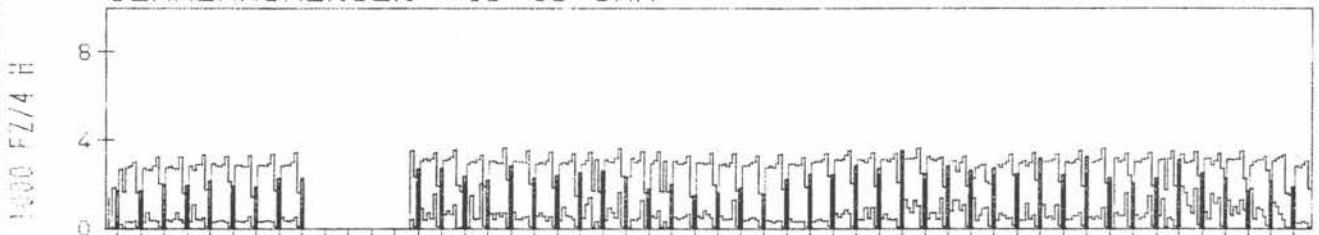
DTV KFZ 9149  
 DTV LKW 1404 = 15,35 %  
 MAX TAG MO-FR 11417 MO 22,11  
 MAX TAG SO+FEI 11108 SO 29,8  
 MAX TAG MO-SO 11417 MO 22,11

### TAEGLICHE VERKEHRSMENGE

JAN | FEB | MRZ | APR | MAI | JUN | JUL | AUG | SEP | OKT | NOV | DEZ



### VERKEHRSMENGEN 15-19 UHR

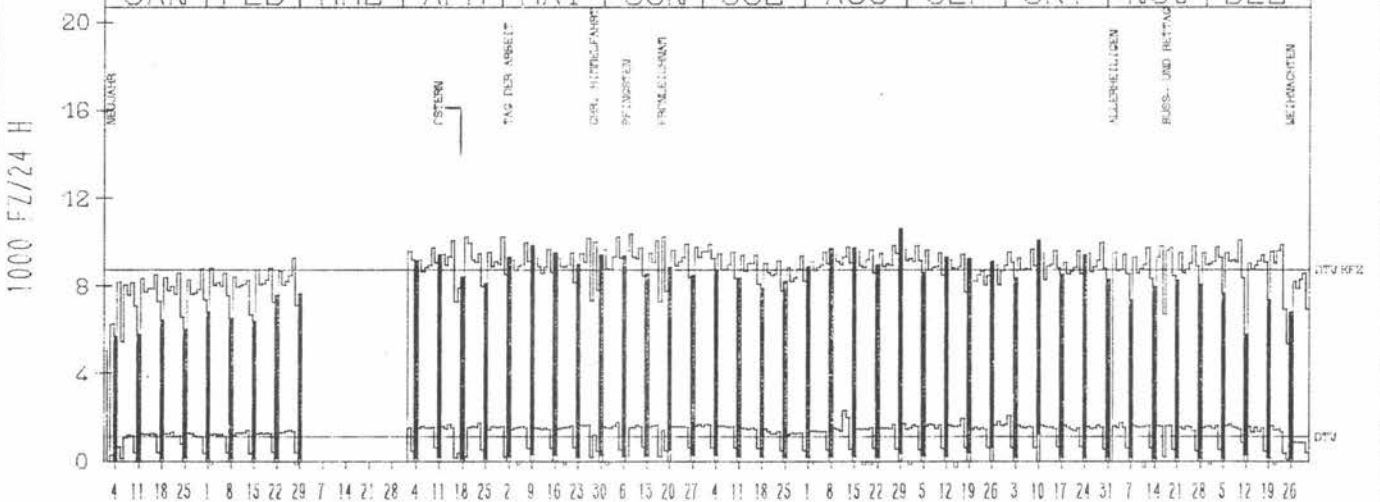


## RICHTUNG SÜED


DTV KFZ 8735  
 DTV LKW 1119 = 12,81 %  
 MAX TAG MO-FR 10261 FR 4,6  
 MAX TAG SO+FEI 10606 SO 29,8  
 MAX TAG MO-SO 10606 SO 29,8

### TAEGLICHE VERKEHRSMENGE

JAN | FEB | MRZ | APR | MAI | JUN | JUL | AUG | SEP | OKT | NOV | DEZ



### VERKEHRSMENGEN 15-19 UHR



# JAHRESGANGLINIEN 1976

162

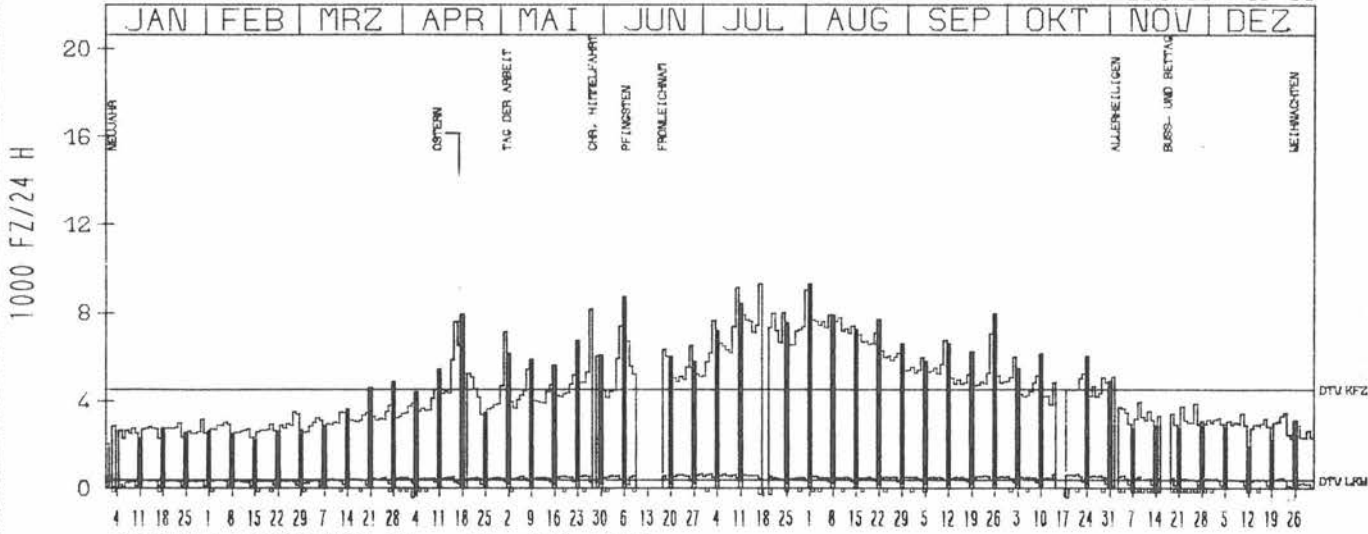
ZST: HARLACHEN  
 NR.: 8321 8 311 (1101)

LAND: BADEN-WUERTEMBERG  
 STRASSE: B 31  
 KM:  
 NETZKNOTEN: 8321 007 8321 006

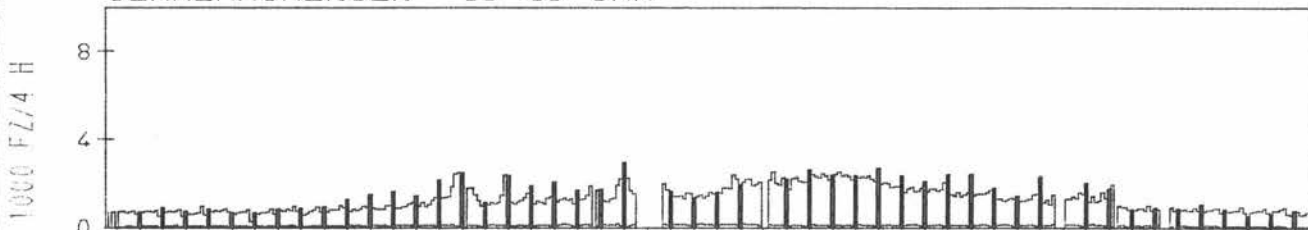
## RICHTUNG OST

DTV KFZ 4532  
 DTV LKW 382 = 8.42 %  
 MAX TAG MO-FR 7958 MI 21.7 %  
 MAX TAG SO+FEI 9281 SO 1.8 %  
 MAX TAG MO-SO 9281 SO 1.8 %

### TAEGLICHE VERKEHRSMENGE



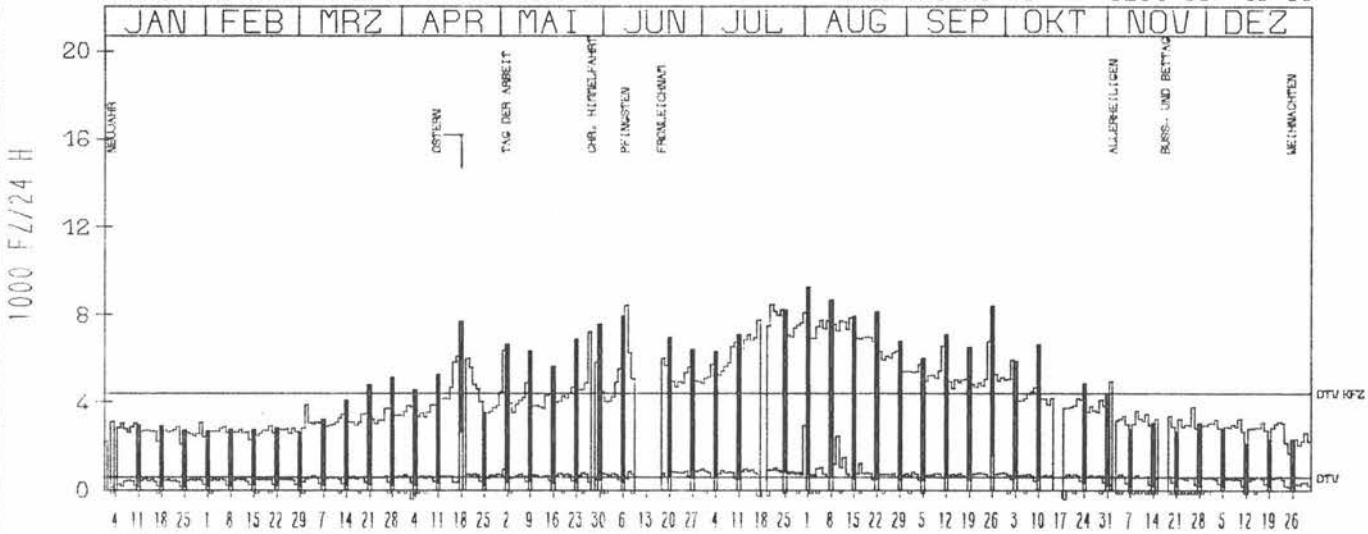
### VERKEHRSMENGEN 15-19 UHR



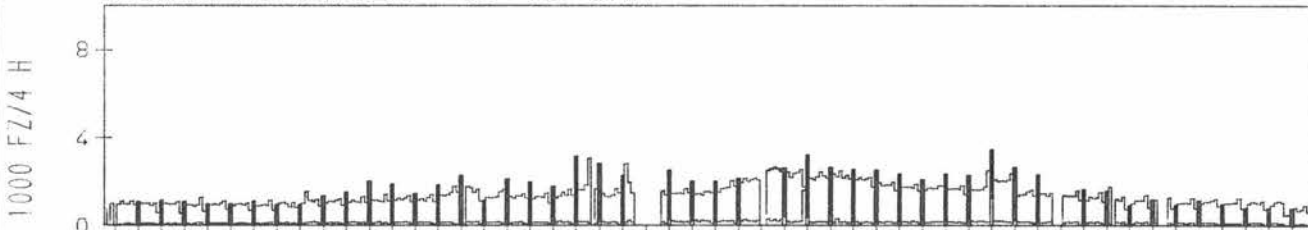
## RICHTUNG WEST

DTV KFZ 4423  
 DTV LKW 582 = 13.16 %  
 MAX TAG MO-FR 8434 MI 21.7 %  
 MAX TAG SO+FEI 9251 SO 1.8 %  
 MAX TAG MO-SO 9251 SO 1.8 %

### TAEGLICHE VERKEHRSMENGE



### VERKEHRSMENGEN 15-19 UHR





# JAHRESGANGLINIEN 1976

163

ZST: ERTINGEN

LAND: BADEN-WUERTEMBERG

NR.: 7922 8 320 (1100)

STRASSE: B 311

KM:

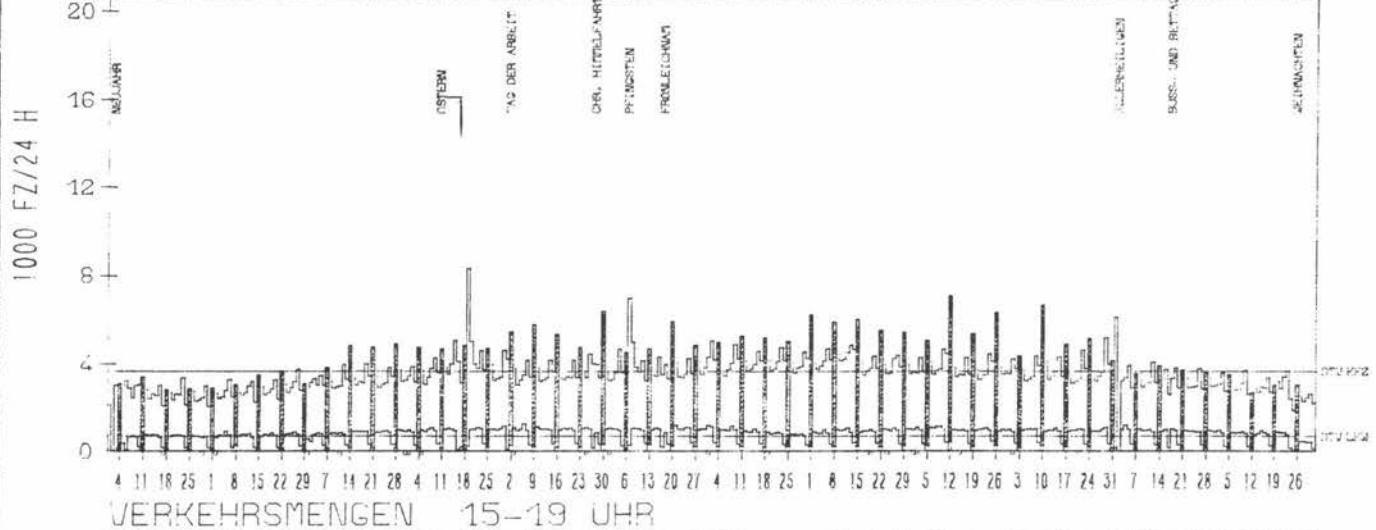
NETZKNOTEN: 7922 032 7922 021

## RICHTUNG NORD

DTV KFZ	3650
DTV LKW	692 = 18,95 %
MAX TAG MO-FR	5164 FR 29,10 <sub>n</sub>
MAX TAG SO+FEI	8310 MO 19,4 <sub>n</sub>
MAX TAG MO-SO	8310 MO 19,4 <sub>n</sub>

### TAEGLICHE VERKEHRSMENGE

JAN | FEB | MRZ | APR | MAI | JUN | JUL | AUG | SEP | OKT | NOV | DEZ

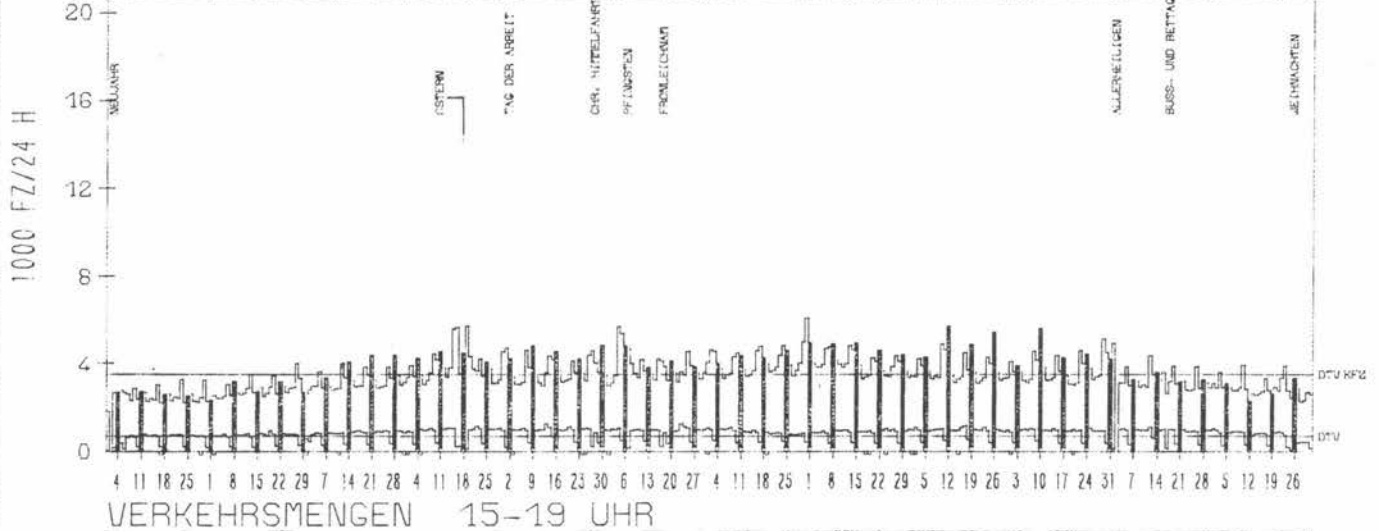


## RICHTUNG SUED

DTV KFZ	3518
DTV LKW	685 = 19,46 %
MAX TAG MO-FR	5670 FR 4,6 <sub>n</sub>
MAX TAG SO+FEI	5714 MO 19,4 <sub>n</sub>
MAX TAG MO-SO	6052 SA 31,7 <sub>n</sub>

### TAEGLICHE VERKEHRSMENGE

JAN | FEB | MRZ | APR | MAI | JUN | JUL | AUG | SEP | OKT | NOV | DEZ





# JAHRESGANGLINIEN 1976

164

ZST: SCHÖNAU  
 NR.: 8213 8 570 (1100)

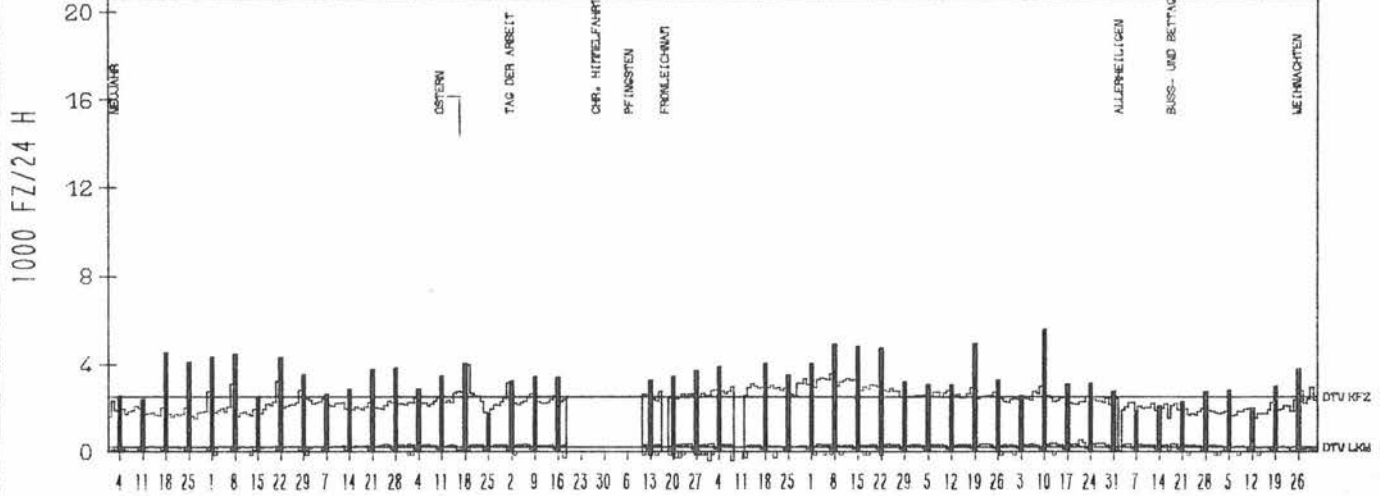
LAND: BADEN-WÜRTTEMBERG  
 STRASSE: B 317  
 KM: 34,0  
 NETZKNOTEN: 8313 017 8213 013

## RICHTUNG NÖRD

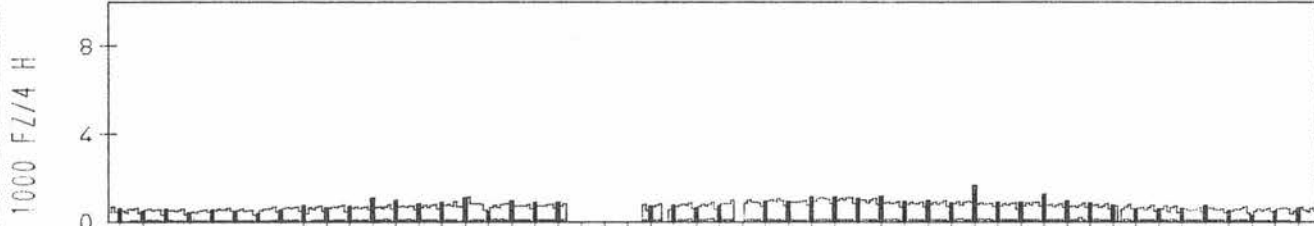
DTV KFZ 2501  
 DTV LKW 221 = 8,84 %  
 MAX TAG MO-FR 3360 MI 4,8  
 MAX TAG SO+FEI 5553 SO 10,10  
 MAX TAG MO-SO 5553 SO 10,10

### TÄGLICHE VERKEHRSMENGE

JAN | FEB | MRZ | APR | MAI | JUN | JUL | AUG | SEP | OKT | NOV | DEZ



### VERKEHRSMENGEN 15-19 UHR

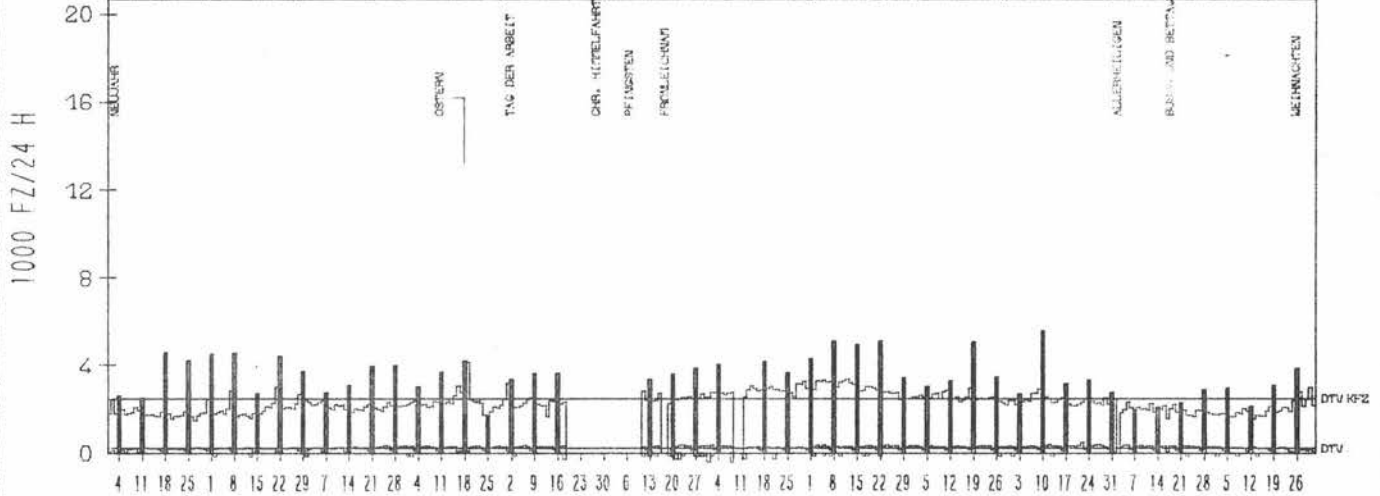


## RICHTUNG SÜED


DTV KFZ 2489  
 DTV LKW 219 = 8,80 %  
 MAX TAG MO-FR 3335 DO 12,8  
 MAX TAG SO+FEI 5547 SO 10,10  
 MAX TAG MO-SO 5547 SO 10,10

### TÄGLICHE VERKEHRSMENGE

JAN | FEB | MRZ | APR | MAI | JUN | JUL | AUG | SEP | OKT | NOV | DEZ



### VERKEHRSMENGEN 15-19 UHR



# JAHRESGANGLINIEN 1976

165

ZST: WEISENBACH  
 NR.: 7216 8 490 (1100)

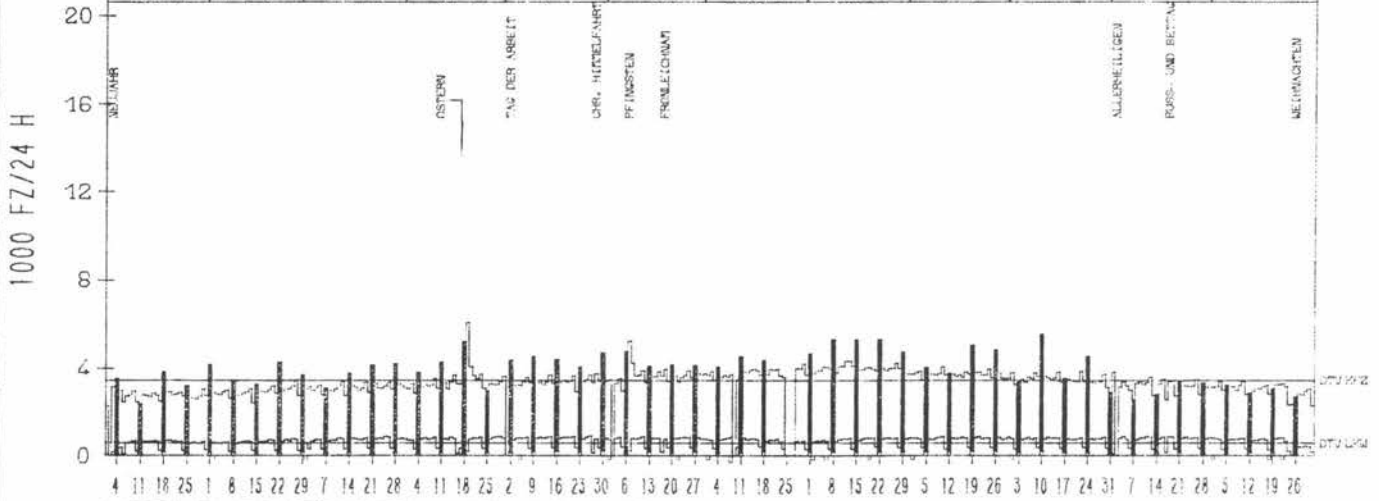
LAND: BADEN-WUERTEMBERG  
 STRASSE: B 462  
 KM:  
 NETZKNOTEN: 7216 004 7216 003

## RICHTUNG NÖRD


DTV KFZ 3455  
 DTV LKW 594 = 17.18 %  
 MAX TAG MO-FR 4329 DO 12.8 %  
 MAX TAG SO+FEI 6058 MO 19.4 %  
 MAX TAG MO-SO 6058 MO 19.4 %

### TÄGLICHE VERKEHRSMENGE

JAN | FEB | MRZ | APR | MAI | JUN | JUL | AUG | SEP | OKT | NOV | DEZ



### VERKEHRSMENGEN 15-19 UHR

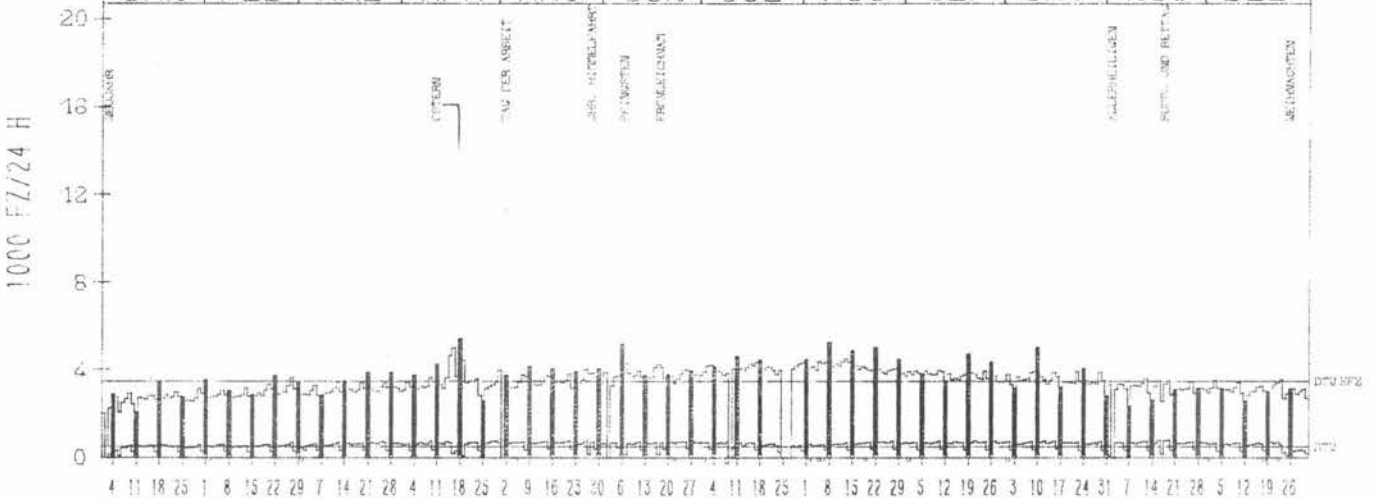


## RICHTUNG SÜED


DTV KFZ 3483  
 DTV LKW 499 = 14.32 %  
 MAX TAG MO-FR 4529 FR 13.8 %  
 MAX TAG SO+FEI 5402 SO 18.4 %  
 MAX TAG MO-SO 5402 SO 18.4 %

### TÄGLICHE VERKEHRSMENGE

JAN | FEB | MRZ | APR | MAI | JUN | JUL | AUG | SEP | OKT | NOV | DEZ



### VERKEHRSMENGEN 15-19 UHR



# JAHRESGANGLINIEN 1976

166

ZST: MÖNHEIM

LAND: BAYERN

NR.: 7131 4 848

STRASSE:

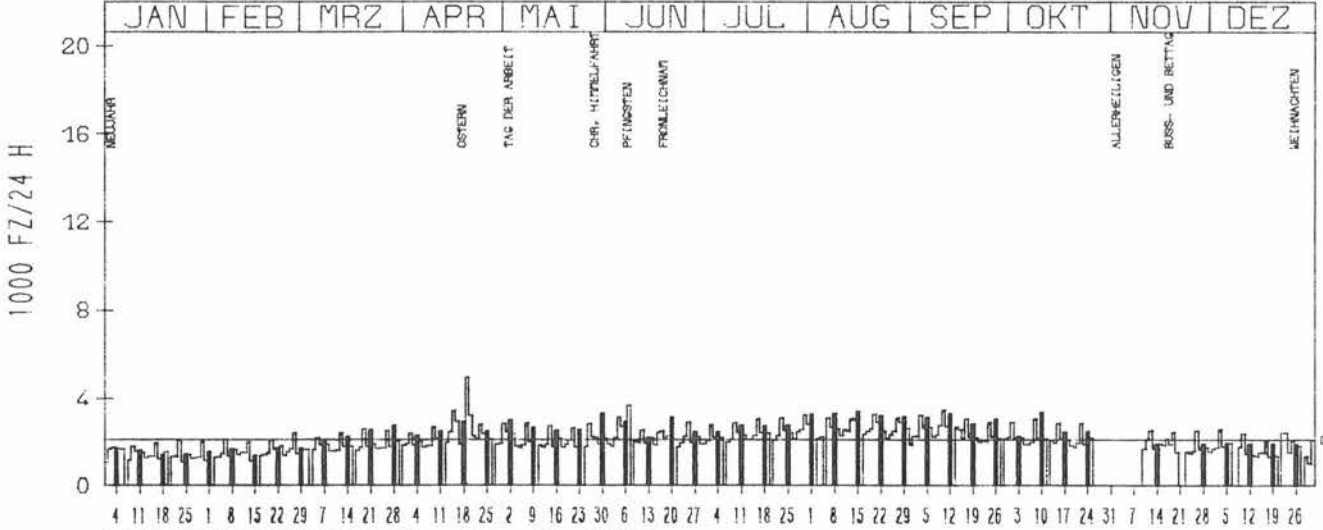
B 2

KM:  
NETZKNOTEN:

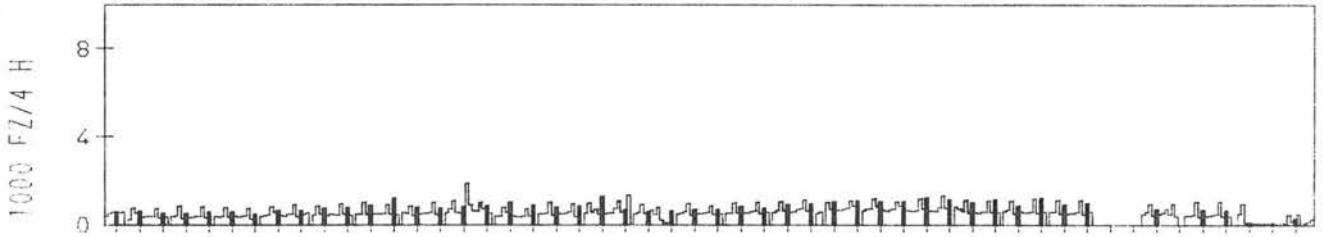
## RICHTUNG SÜED

DTV KFZ 2133  
 MAX TAG MO-FR 3460 FR 10. 9. 0  
 MAX TAG SO+FEI 4909 MO 19. 4. 0  
 MAX TAG MO-SO 4909 MO 19. 4. 0

### TÄGLICHE VERKEHRSMENGE




### VERKEHRSMENGEN 15-19 UHR




## RICHTUNG NÖRD

DTV KFZ 1911  
 MAX TAG MO-FR 3912 MO 22. 3. 0  
 MAX TAG SO+FEI 3533 MO 19. 4. 0  
 MAX TAG MO-SO 3912 MO 22. 3. 0

### TÄGLICHE VERKEHRSMENGE



### VERKEHRSMENGEN 15-19 UHR



# JAHRESGANGLINIEN 1976

167

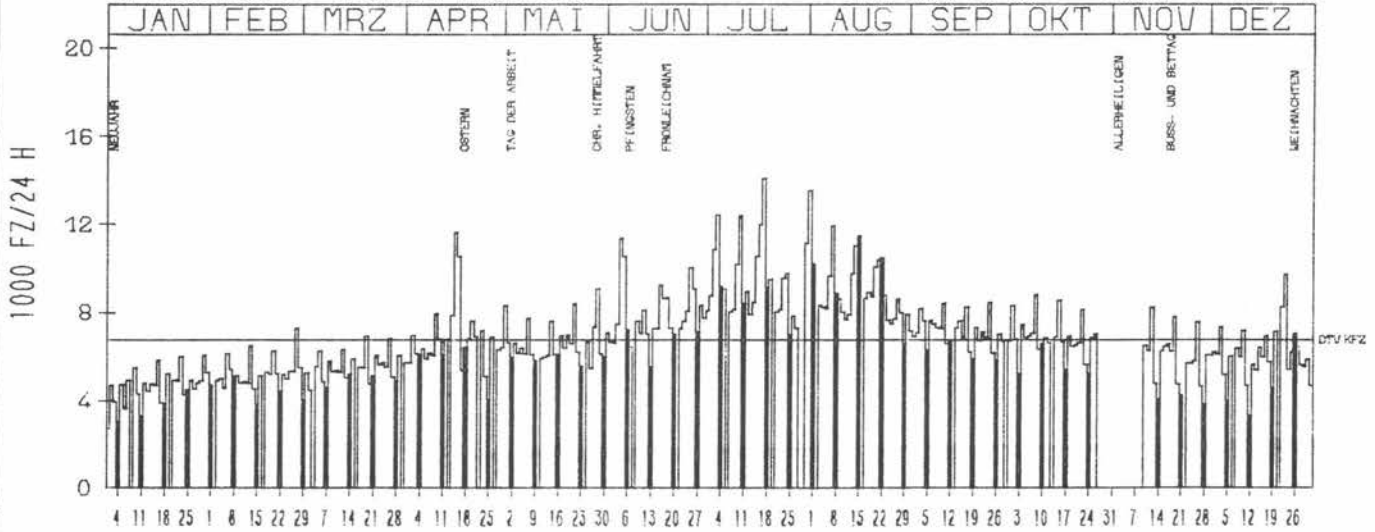
ZST: STRAUBING  
NR.: 7141 4 843

LAND: BAYERN  
STRASSE: B 8  
KM:  
NETZKNOTEN:

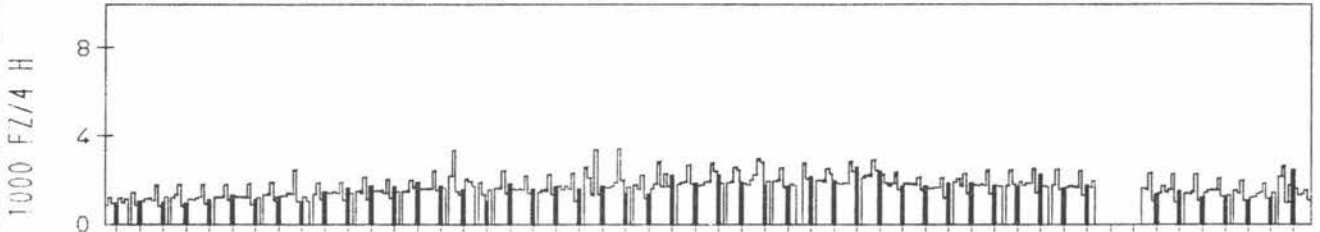
## RICHTUNG OST

DTU KFZ 6739  
MAX TAG MO-FR 12002 FR 16. 7.  
MAX TAG SO+FEI 11477 SO 15. 8.  
MAX TAG MO-SO 14102 SA 17. 7.

### TAEGLICHE VERKEHRSMENGE



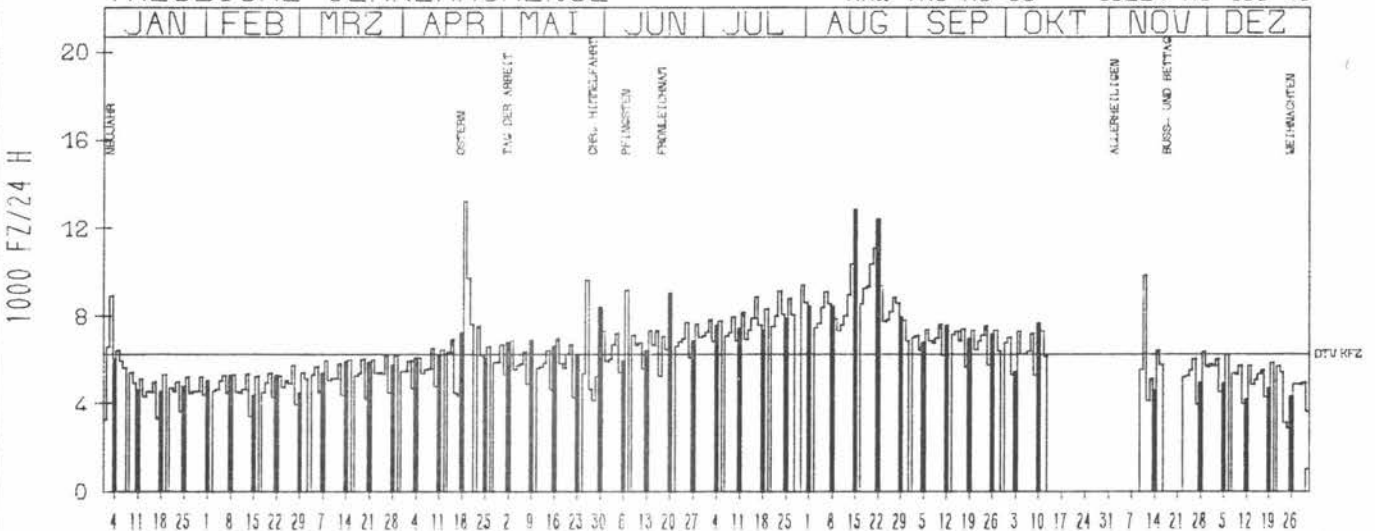
### VERKEHRSMENGEN 15-19 UHR



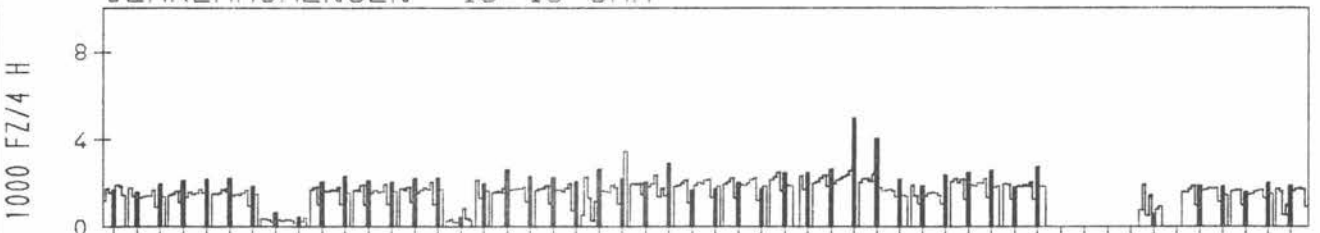
## RICHTUNG WEST

DTU KFZ 6265  
MAX TAG MO-FR 10392 FR 20. 8.  
MAX TAG SO+FEI 13224 MO 19. 4.  
MAX TAG MO-SO 13224 MO 19. 4.

### TAEGLICHE VERKEHRSMENGE



### VERKEHRSMENGEN 15-19 UHR



# JAHRESGANGLINIEN 1976

168

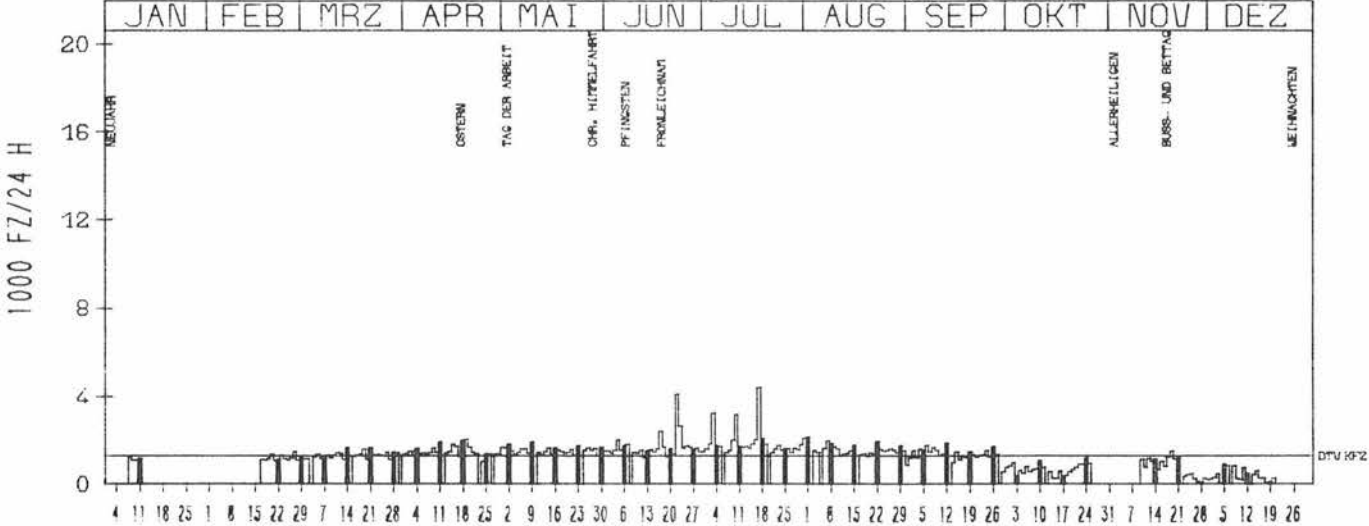
ZST: WILLENDÖRF  
NR.: 6730 4 849

LAND: BAYERN  
STRASSE: B 13  
KM: 92,6  
NETZKNOTEN:


## RICHTUNG SUED

DTV KFZ 1270  
MAX TAG MO-FR 4105 DI 22 6  
MAX TAG SO+FEI 2414 DO 17 6  
MAX TAG MO-SO 4420 SA 17 7

### TAEGLICHE VERKEHRSMENGE




### VERKEHRSMENGEN 15-19 UHR




## RICHTUNG NÖRD

DTV KFZ 1084  
MAX TAG MO-FR 2635 FR 30 7  
MAX TAG SO+FEI 2627 SO 18 7  
MAX TAG MO-SO 2635 FR 30 7

### TAEGLICHE VERKEHRSMENGE



### VERKEHRSMENGEN 15-19 UHR



# JAHRESGANGLINIEN 1976

169

ZST: BUCHLÖE 2  
 NR.: 7930 4 841

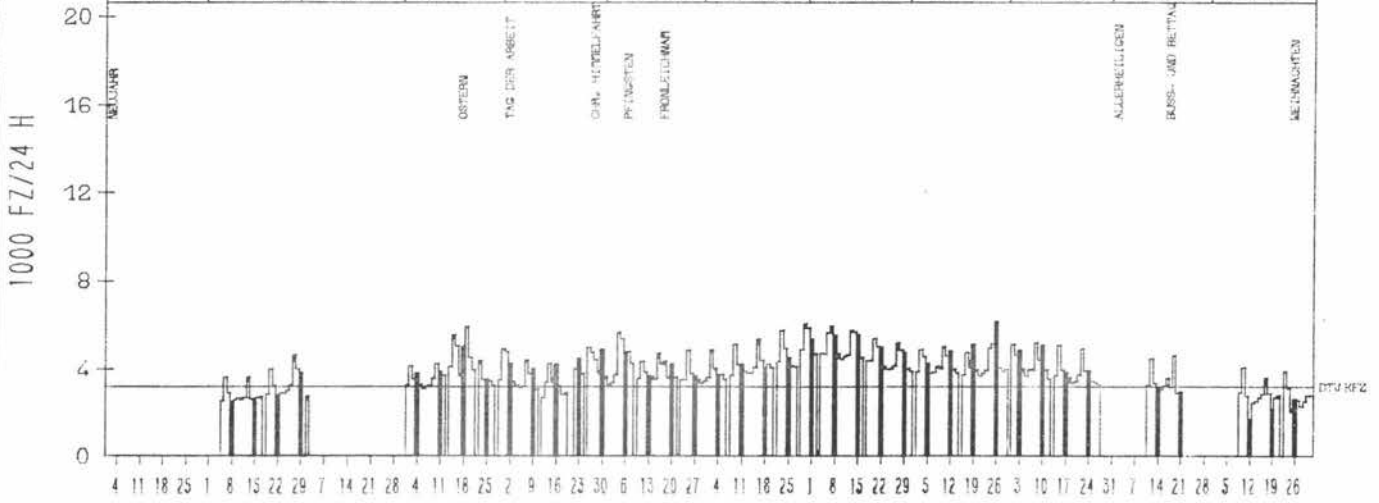
LAND: BAYERN  
 STRASSE: B 18  
 KM:  
 NETZKNOTEN:

## RICHTUNG OST

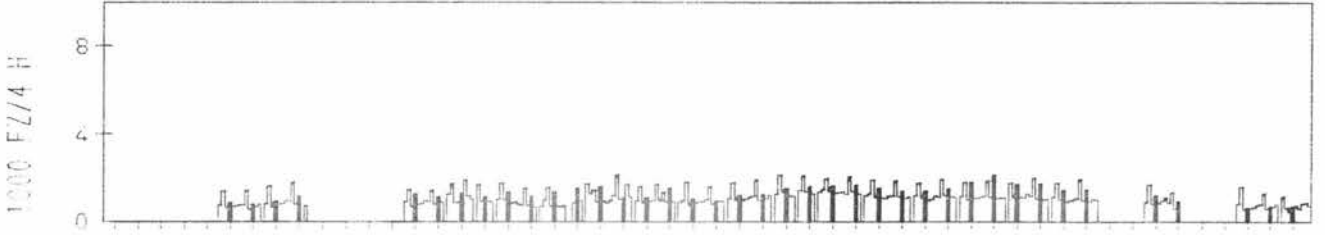
DTV KFZ	3190
MAX TAG MO-FR	6022 FR 30 <sup>a</sup> 7 <sup>a</sup>
MAX TAG SO+FEI	6119 SO 26 <sup>a</sup> 9 <sup>a</sup>
MAX TAG MO-SO	6119 SO 26 <sup>a</sup> 9 <sup>a</sup>

### TAEGLICHE VERKEHRSMENGE

JAN | FEB | MRZ | APR | MAI | JUN | JUL | AUG | SEP | OKT | NOV | DEZ



### VERKEHRSMENGEN 15-19 UHR

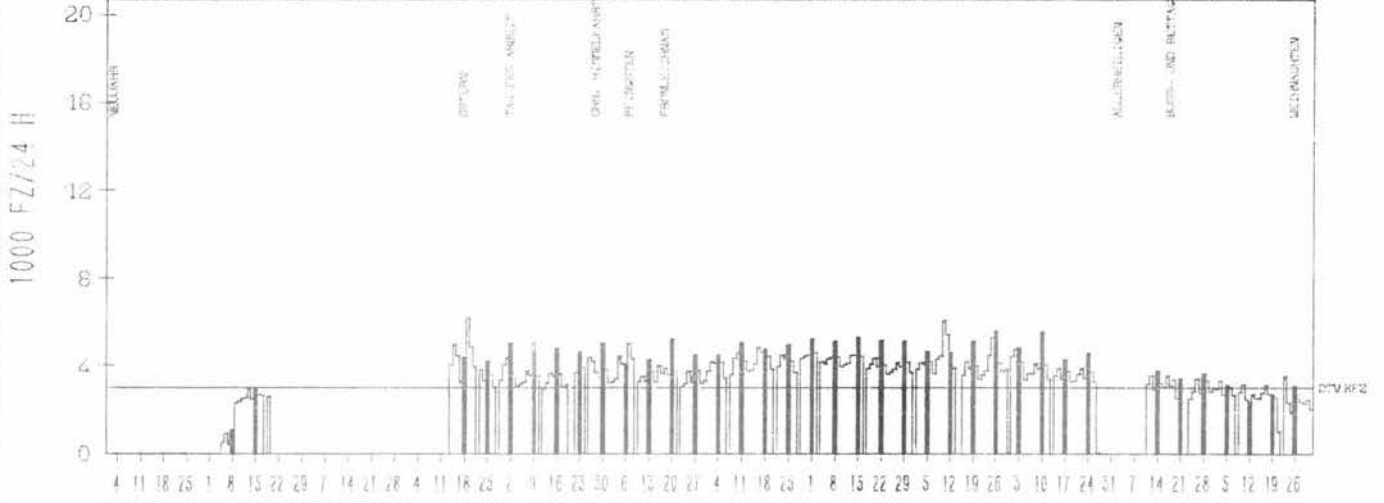


## RICHTUNG WEST

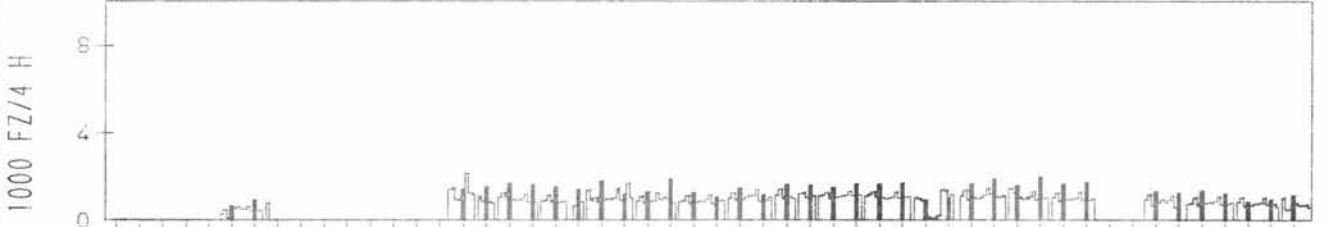
DTV KFZ	3009
MAX TAG MO-FR	6041 FR 10 <sup>a</sup> 9 <sup>a</sup>
MAX TAG SO+FEI	6156 MO 19 <sup>a</sup> 4 <sup>a</sup>
MAX TAG MO-SO	6156 MO 19 <sup>a</sup> 4 <sup>a</sup>

### TAEGLICHE VERKEHRSMENGE

JAN | FEB | MRZ | APR | MAI | JUN | JUL | AUG | SEP | OKT | NOV | DEZ



### VERKEHRSMENGEN 15-19 UHR





# JAHRESGANGLINIEN 1976

170

ZST: SCHROEBENHAUSEN  
 NR.: 7433 4 847

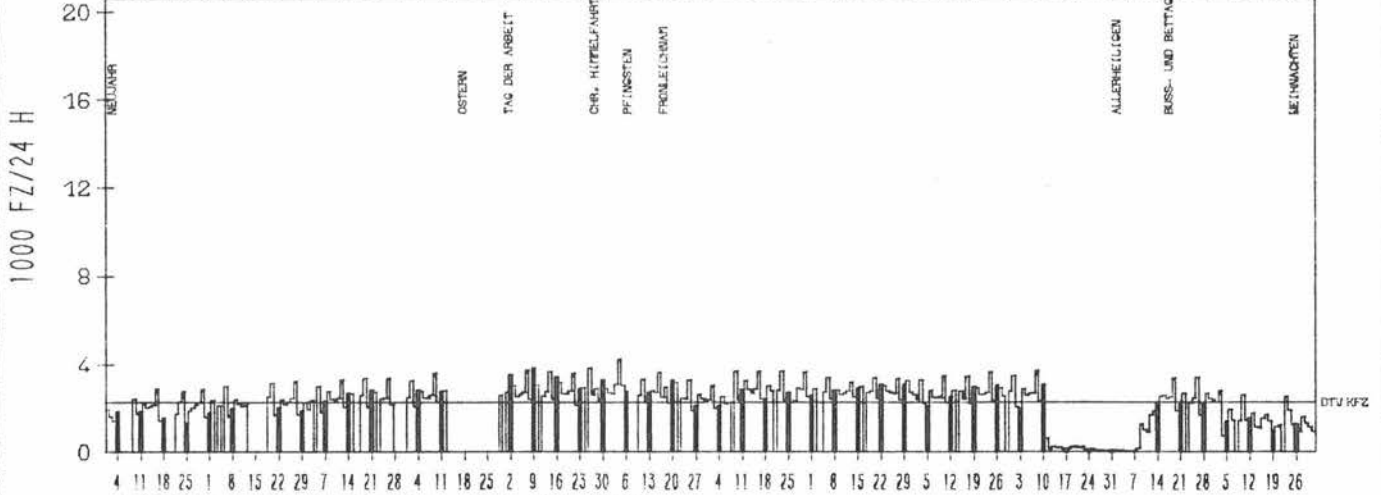
LAND: BAYERN  
 STRASSE: B 300  
 KM:  
 NETZKNOTEN:

## RICHTUNG WEST


DTV KFZ 2299  
 MAX TAG MO-FR 4223 FR 4 6<sub>a</sub>  
 MAX TAG SO+FEI 3807 SO 9 5<sub>a</sub>  
 MAX TAG MO-SO 4223 FR 4 6<sub>a</sub>

### TAEGLICHE VERKEHRSMENGE

JAN | FEB | MRZ | APR | MAI | JUN | JUL | AUG | SEP | OKT | NOV | DEZ



### VERKEHRSMENGEN 15-19 UHR

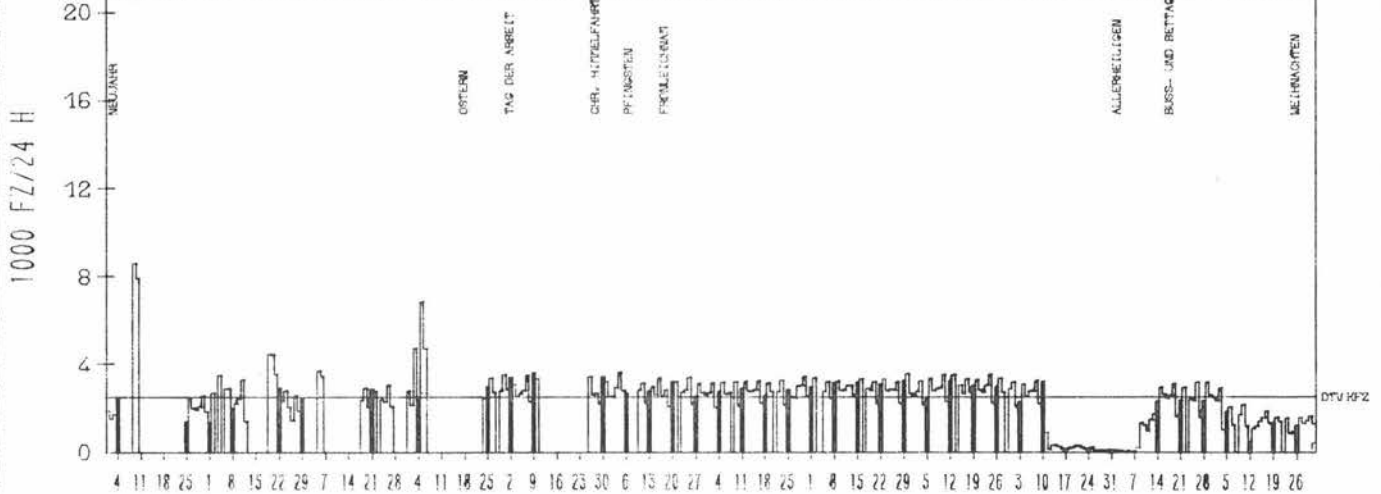


## RICHTUNG OST

DTV KFZ 2508  
 MAX TAG MO-FR 8584 FR 9 1<sub>a</sub>  
 MAX TAG SO+FEI 3593 SO 9 5<sub>a</sub>  
 MAX TAG MO-SO 8584 FR 9 1<sub>a</sub>

### TAEGLICHE VERKEHRSMENGE

JAN | FEB | MRZ | APR | MAI | JUN | JUL | AUG | SEP | OKT | NOV | DEZ



### VERKEHRSMENGEN 15-19 UHR

